

ZANDVOORT ~ BELGIE



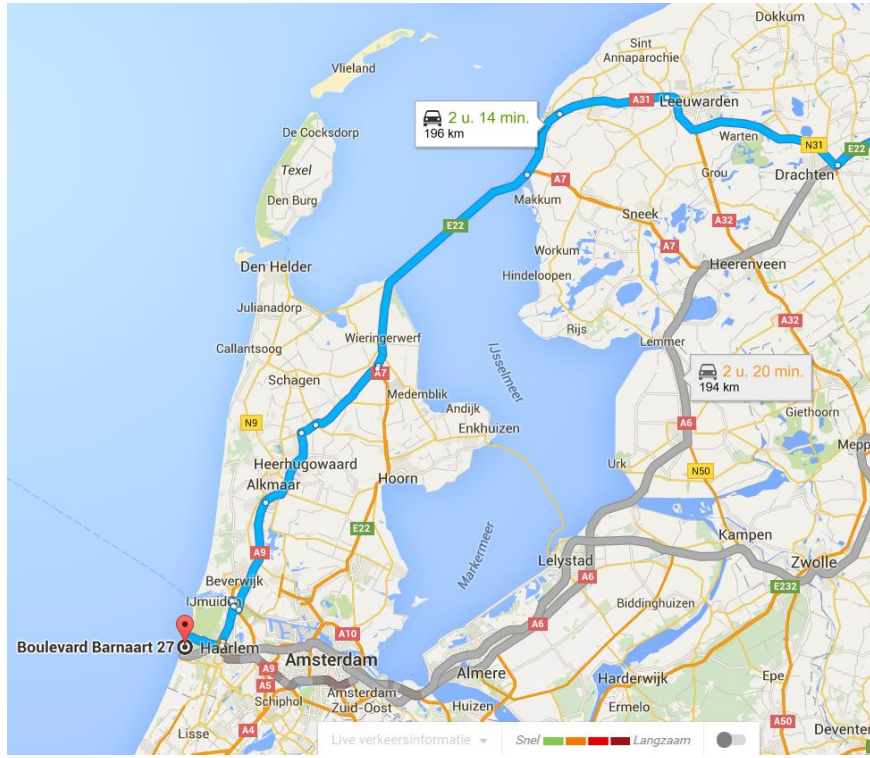
CAMPERREIS



Routeboek

Route 1
Groningen - Zandvoort

K
A
A
R
T

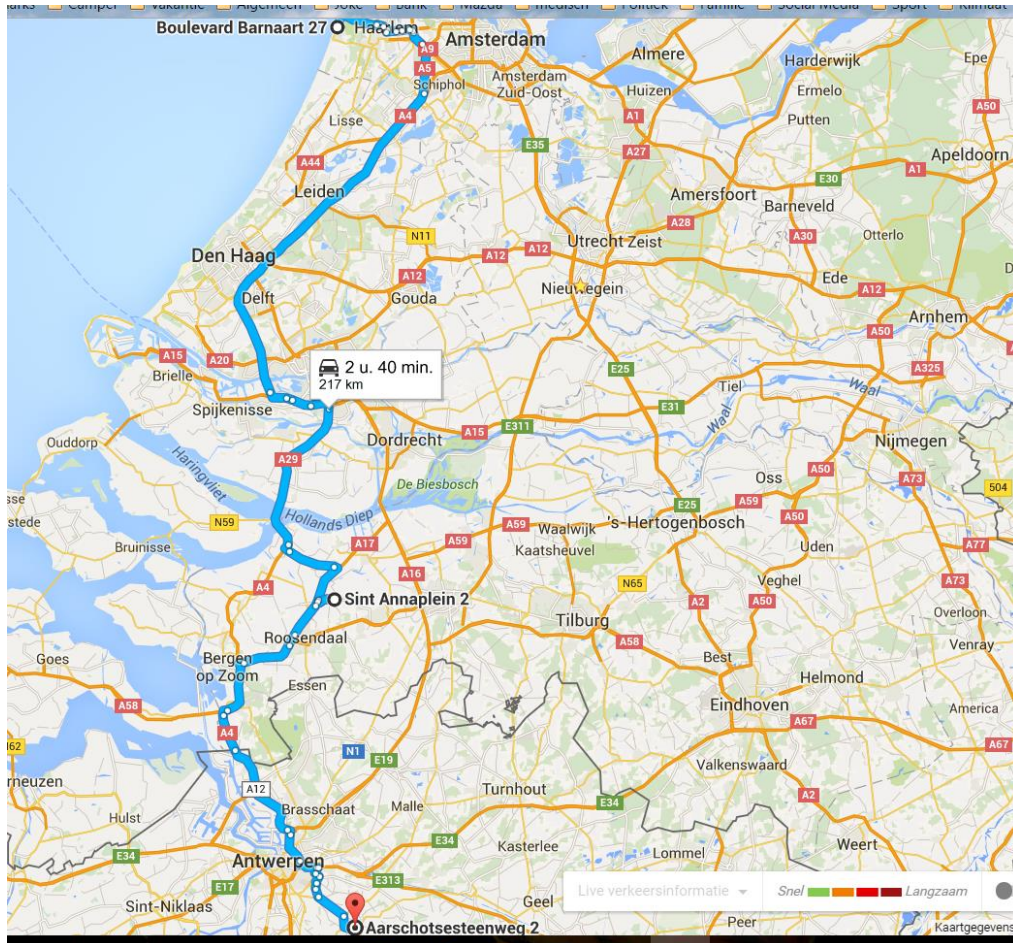


1	Zaandam	-	<p>De Zaanse Schans is één van de mooiste stukjes Nederland. Hier maakt u actief onderdeel uit van een levendige en zeer fraaie woon-werk buurt uit de 18e en 19e eeuw. Vol houten molens, schuren, woningen en musea. Opgetrokken in unieke Zaanse houtbouw-architectuur en stuk voor stuk hierheen verplaatst vanaf 1961. Met gemak kunt u een halve dag op de Schans doorbrengen. Er is zoveel te zien, proeven, ruiken en beleven!</p> <p>Wandel heerlijk tussen de fraaie panden en het unieke veenweidelandschap door. Kom kijken naar ambachten als klompen- en kaasmaken of bezoek de verschillende molens en monumentale panden. Maak een vaartocht, neem lekker plaats in één van de restaurants en snuffel rond in de winkeltjes. De entree tot de Zaanse Schans is gratis</p>
CP	Wormerveer	52.48913, 4.79475	<p>nieuwe camperplaats vlakbij NS station - op fietsafstand van Zaanse Schans - aanmelden verplicht via Aanuit.net [via telefoon 0881707766/app/website] - creditcard nodig - restaurants 100m - centrum 1km. (T/W/E/12,00)</p>
CP	Zandvoort	52.388948, 4.535827	<p>Deelname aan NKC-campereexperience</p> <p>Zandvoort is een badplaats en gemeente in de Nederlandse provincie Noord-Holland. De gemeente telt 16.682 inwoners en heeft een oppervlakte van 33,82 km².</p>

Route 2

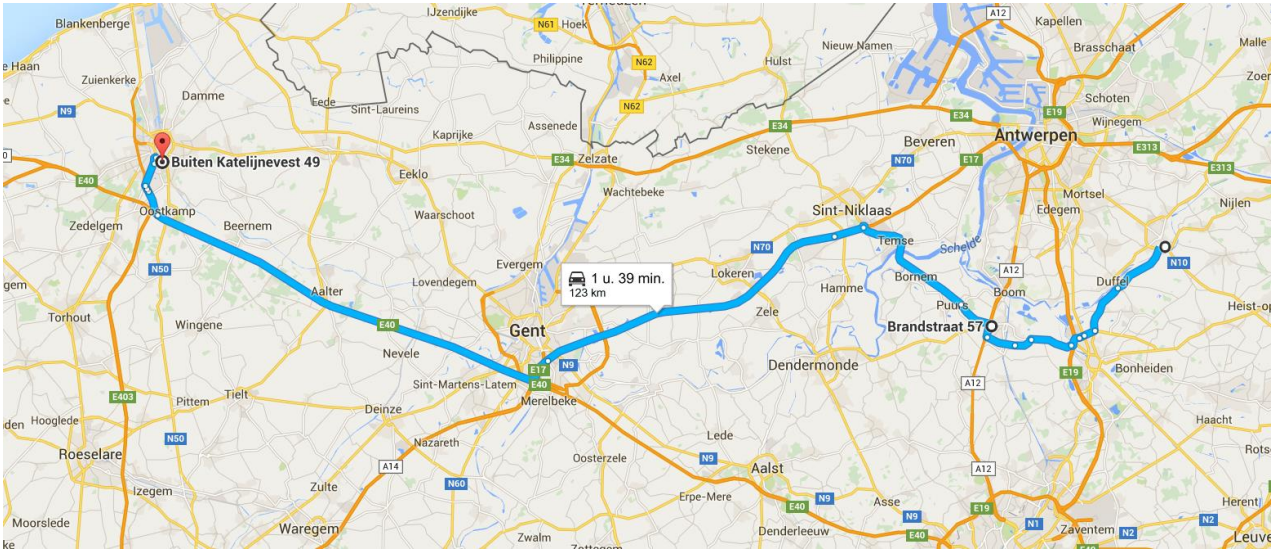
Zandvoort - Lier

K
A
A
R
T



1	Oudenbosch	51.58994, 4.52964	<p>Basiliek van de H.H. Agatha en Barbara Wat een mooie basiliek. Heel veel te zien. Neem de moeite om de trappen omhoog te gaan. Dan heb je een geweldig mooi uitzicht.</p> <p>Arboretum Basis gedachte achter het ontwerp van de tuin Tuin- en Landschapsarchitect, Anton van Rooijen, maakte in 1987 het ontwerp van de huidige tuin. Hij slaagde er in de onderdelen met een verschillende functie en een verschillend karakter tot een geheel op te bouwen. Het geheel draagt het kenmerk van “eenheid in verscheidenheid – verscheidenheid in eenheid”. In het basisplan zijn de onderdelen, die qua karakter en functie verschillen, “doorweven” met structuren van bomenlanen en paden met een eenduidig karakter, uitgedrukt in materiaalgebruik en vormgeving.</p> <p>De oude kloostertuin Dit gedeelte is in 1996 aan het arboretum toegevoegd. Aan de</p>
---	------------	----------------------	---

			<p>padenstructuur is de kloostertuin nog duidelijk te herkennen. Het zijn de paters Jezuïeten geweest die omstreeks 1890 vele van de interessante bomen hebben geplant die we nu nog in dit gedeelte van de tuin kunnen bewonderen. Uit een nog vroegere tijd vinden we hier o.a. de majestueuze Treurbeuk of <i>Fagus sylvatica</i> 'Pendula', deze boom is omstreeks 1840 door de Latijnse school, toentertijd eigenaar van de grond, geplant.</p>
2	Lier		<p>De zimmertoren is een monument in Lier. Niet enkel van buiten interessant om te bekijken maar ook wel een bezoekje waard binnenin de toren. Conclusie; een bezoekje waard als je in Lier bent..</p> <p>Begijnhoven in Vlaanderen In België zijn nog een aantal begijnhoven te vinden. Omstreeks de dertiende eeuw werden deze wooncomplexen opgericht door over het algemeen arme oude, vrome en gelovige vrouwen die er zo veel mogelijk voor hun eigen onderhoud zorgden. Om inkomsten te genereren deden zij klusjes als de was. Vaak zijn de huisjes gebouwd rondom een grasveld en is er een kerk in de nabije omgeving. Vroeger was het hof dan ook afgesloten middels een poort. In steden zoals Antwerpen, Hoogstraten, Hasselt, Dendermonde, Gent, Kortrijk, Brussel, Brugge en Leuven. Het oudste begijnhof van Vlaanderen bevindt zich in Lier.</p> <p>Sint-Gummaruskerk Deze kruisbasiliek in Brabantse hooggotiek is één van de gaafste voorbeelden van deze stijl. Ze kwam in verscheidene bouwcampagnes tot stand tussen 1378 en 1569 en 1624-1625. Het grondplan en de driedelige opstand zijn geïnspireerd op het koor van de Mechelse Sint-Romboutskathedraal. De beiaard wordt nog steeds bespeeld door de vaste beiaardier van de stad Lier.</p> <p>Oorspronkelijk was de toren voorzien van een gotische houten torenspits. Deze brandde in 1609 en in 1702 af. Nadien werd in 1754 in rococostijl een achtkantig koepeldak geplaatst. Deze geeft de toren zijn kenmerkend huidig uitzicht en vormt tevens de basis voor de bijnaam die Felix Timmermans gaf aan de toren: 'De Peperbus'. De toren is 83 meter hoog en herbergt een beiaard van 52 klokken, samen circa 30 ton.</p> <p>Op 20 oktober 1496 werd hier het huwelijk van Filips de Schone en Johanna van Castilië ingezegend.</p>
CP	Lier	51.12486, 4.57477	Goede plaats bij sporthal, wel rumoerig - wc-gebruik tijdens openingsuren - centrum 1km (T/W/- , 0,00)

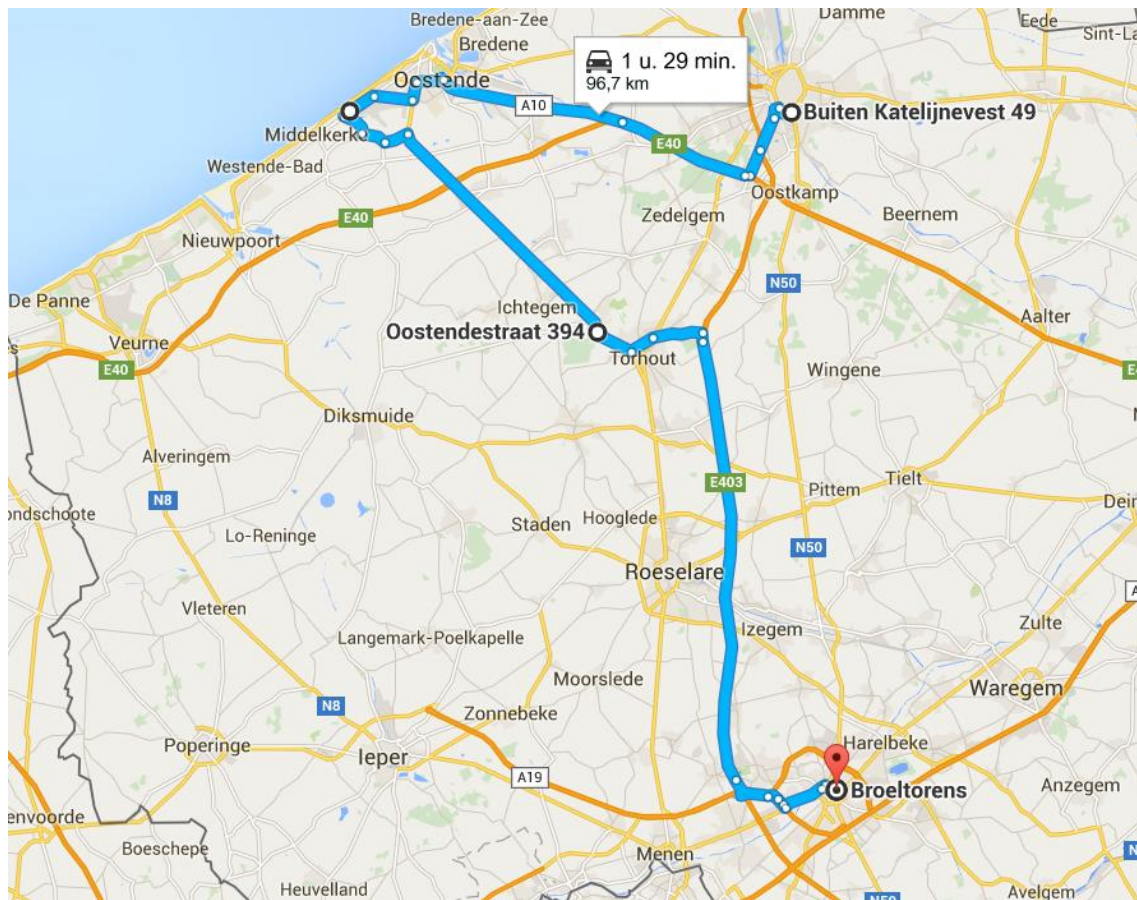
Route 3			
Lier - Brugge			
K A A R T			
	1	Willebroek	51.05809, 4.34195
2	Brugge	-	<p>Het historische Brugge biedt voor de toerist veel cultureel erfgoed, waaronder het goed bewaard gebleven pittoreske centrum. De veel van oorsprong middeleeuwse panden zijn in de 19e eeuw echter 'verfraaid', herbouwd of gerestaureerd in een neogotische stijl. Bijzonder zijn de jaarlijkse Heilig-Bloedprocessie en de vijfjaarlijkse Gouden Boomstoet. Ook in Brugge weer een Grote Markt, met het Belfort of Halletoren, sinds 1999 opgenomen in de werelderfgoedlijst van de UNESCO. Het Bruggemuseum is de verzamelnaam voor 12 musea die ieder vanuit hun eigen invalshoek iets over de geschiedenis van Brugge vertellen, onder ander het Guido Gezellemuseum, het Gruuthusemuseum, het Volkskundemuseum en het Archeologiemuseum.</p> <p>Historische binnenstad van Brugge Op het moment dat Amsterdam niet veel meer dan een dorp was en Antwerpen totaal geen rol van betekenis speelde, was de West-Vlaamse stad Brugge al een grote stad met een belangrijke rol in Noord-West Europa. De bloeiende lakenproductie in de regio en de zeehaven maakten van Brugge een handelsknooppunt die de stad veel rijkdom en welvaart bracht. Uit deze gouden periode stammen een aantal pleinen, straten en gebouwen die je nu nog in Brugge terugvindt. De gehele binnenstad van Brugge staat met al haar historische bezienswaardigheden in zijn geheel op de</p>

			werelderfgoedlijst van Unesco.
CP	Brugge	51.19567, 3.22638	rustige plaats - via de Ring van Brugge langs het treinstation, daarna volgt een korte afrit voor de Katelijnestraat - onderaan het talud - bushalte 200m - station 800m - centrum 1km - overnachtingsprijs geld van 's morgens 11.01 tot de volgende morgen 10.59 uur - in de wintermaanden 19,00 euro. (T/W/E- 25,00)

Route 4

Brugge - Kortrijk

K
A
A
R
T

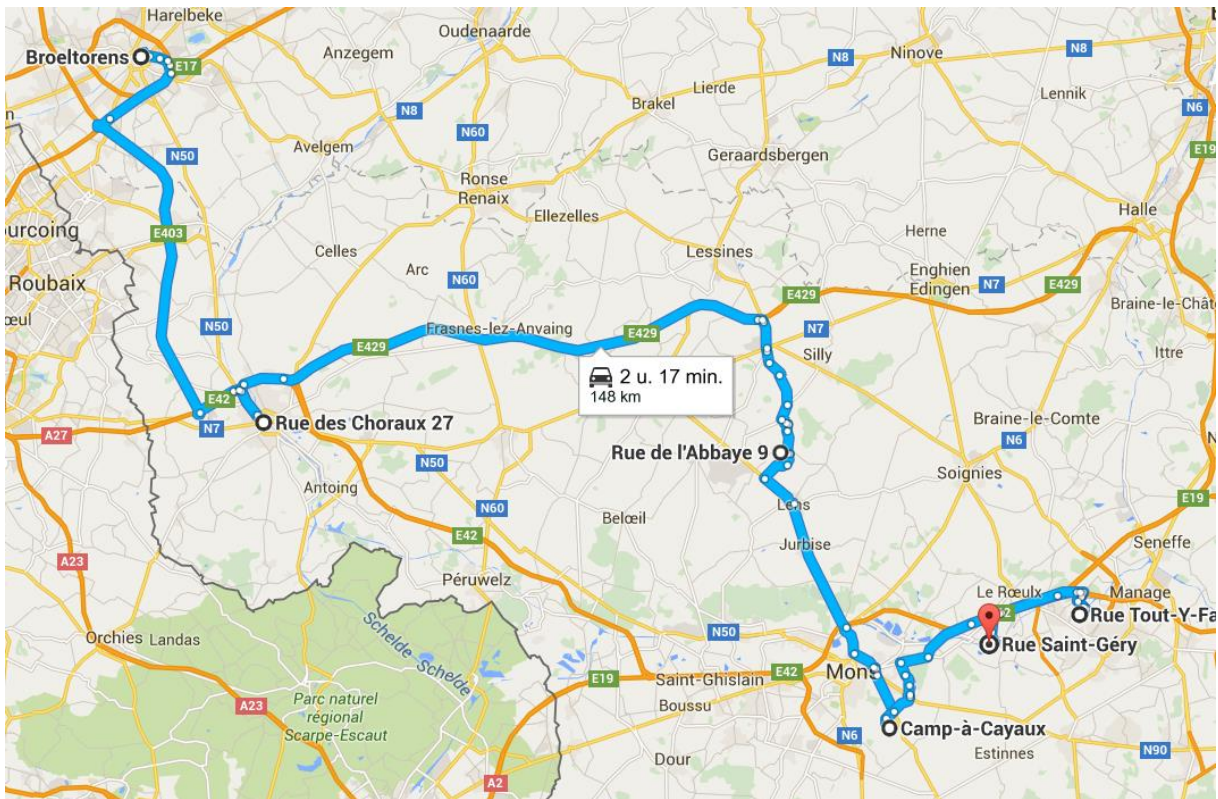


1	Raversijde	51.19868, 2.84927	<p>Als je aan de kust verblijft is een bezoek aan dit domein een aangename afwisseling. Je moet natuurlijk wel geïnteresseerd zijn in het oorlogsverleden.</p> <p>Openluchtmuseum Atlantikwall Behoort eigenlijk tot het domein Raversijde, ook zeer leerrijk !! Geeft u een idee waarvoor deze bewapening eigenlijk zou moeten gediend hebben maar eigenlijk nooit is gebruikt</p>
2	Torhout	51.07889, 3.06207	<p>Het kasteel is leuk om te bezoeken, zowel voor de kinderen als voor volwassenen. Een rijke geschiedenis zo dichtbij ... toch is dit geen namiddagvullend programma, een grote wandeling in de bosrijke omgeving maakte de ervaring toch compleet, en daarna een lekkere pannenkoek in de nabijgelegen tearoom.</p>
3	Kortrijk	-	<p>Broeltorens : Deze 2 middeleeuwse torens aan de Leie zijn zeker de moeite waard om eens te gaan bekijken. Een landmark aan het water. De torens werden onlangs gerenoveerd, zowel van binnen als van buiten.</p> <p>deDingen (Budastraat)</p>

			<p>Heerlijk praatcafé waar je met een lekker glas bier een hele avond kunt doorbrengen zonder gestoord te worden door luide muziek, .. muziekkeuze was die avond trouwens geweldig. Het interieur is verrassend, je stapt zowaar binnen in een huiskamer van weleer met aan de achterzijde een keuken. Je ontdekt telkens iets nieuws in dit café. Gastheer zeer vriendelijk en alles...</p> <p>Groeningepoort Poort naar het Groeningeveld en de Maeght van Vlaenderen waar de Slag der Gulden Sporen werd gestreden.</p>
CP		50.83120, 3.26816	Parking direct in centrum - rustige plek - zeer geschikt om Kortrijk te bezoeken. (T/W/E- 10,00)

Route 5

Kortrijk - Thieu

K
A
A
R
T

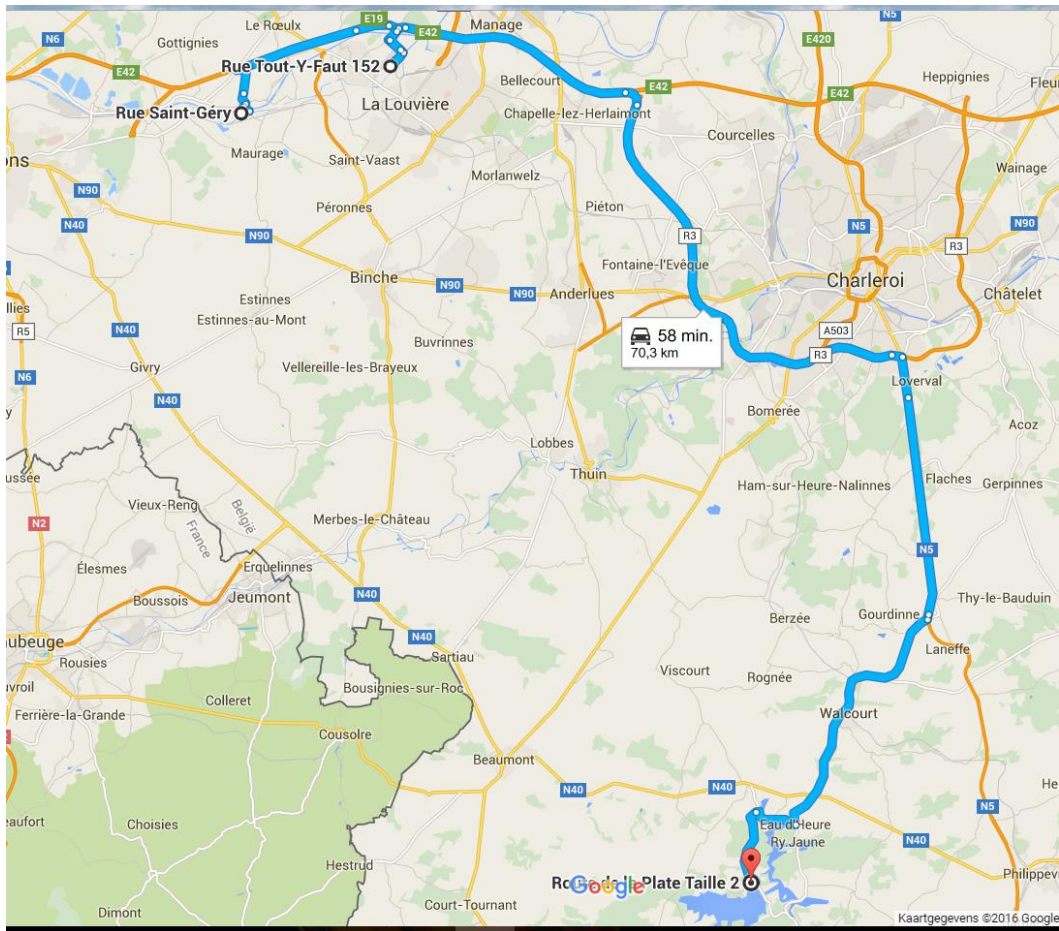
1	Doornik	50.60623, 3.38569	Als de kathedraal van Doornik 's avonds wordt verlicht, doet het niet onder voor menig kasteel in sprookjes. De prachtige torens met op elk een glimmend kruis helpen hier zeker aan mee. Met een gemeten hoogte van 134 meter is de kathedraal die werd gebouwd in de twaalfde en dertiende eeuw, een uitstekend herkenningspunt voor de stad. In België staat de kathedraal ook wel bekend als cathédrale Notre-Dame Tournai. De Romaanse bouwstijl is goed zichtbaar door middel van details zoals ronde boogvensters. Ook binnen is de Onze-Lieve-Vrouwekathedraal even prachtig. Hier heerst vooral een gotische stijl. De tot in het kleinste detail vervaardigde beelden, arcades en andere versieringen maken van deze kathedraal een bezienswaardigheid die niet gemist mag worden.
2	Brugelette	50.58913, 3.88644	Pairi Daiza Dit dierenpark is werkelijk prachtig en erg groot. Alles is thematisch opgezet en mooie bouwwerken van verschillende plekken op aarde zijn nagebouwd. De hoofdattractie zijn de 2 reuzenpanda's. Als zij in hun binnenverblijf zitten, is het wel dringen om ze goed te kunnen zien. Dat is het wel waard.
3	Spiennes	50.41984, 3.99230	Neolithische vuursteenmijnen in Spiennes De mijnen van Spiennes werden al tijdens de prehistorie bezocht. De geschiedenis leert ons dat er toen al materiaal uit silexmijnen werd verzameld voor het ontwikkelen van instrumenten en werktuigen. Het

			gebied beslaat zo'n honderd hectare in totaal. Omdat de vuursteenmijnen behoren tot de oudste en grootste van Europa, staan ze sinds het jaar 2000 op de Werelderfgoedlijst van Unesco. De plaats Spiennes (Mons), die hierdoor ook wel het brandpunt van de prehistorie in Europa wordt genoemd, ligt tussen de plaatsen Lille en Charleroi.
CP	Thieu	50.47112, 4.08823	Rustige locatie aan kade waar schepen aanleggen voor de sluispassage - 's avonds leuk lichtspel te zien op de oude scheepslift - Le Roelx 7 km (-/-/0,00)

Route 6

Thieu - Erpion

K
A
A
R
T

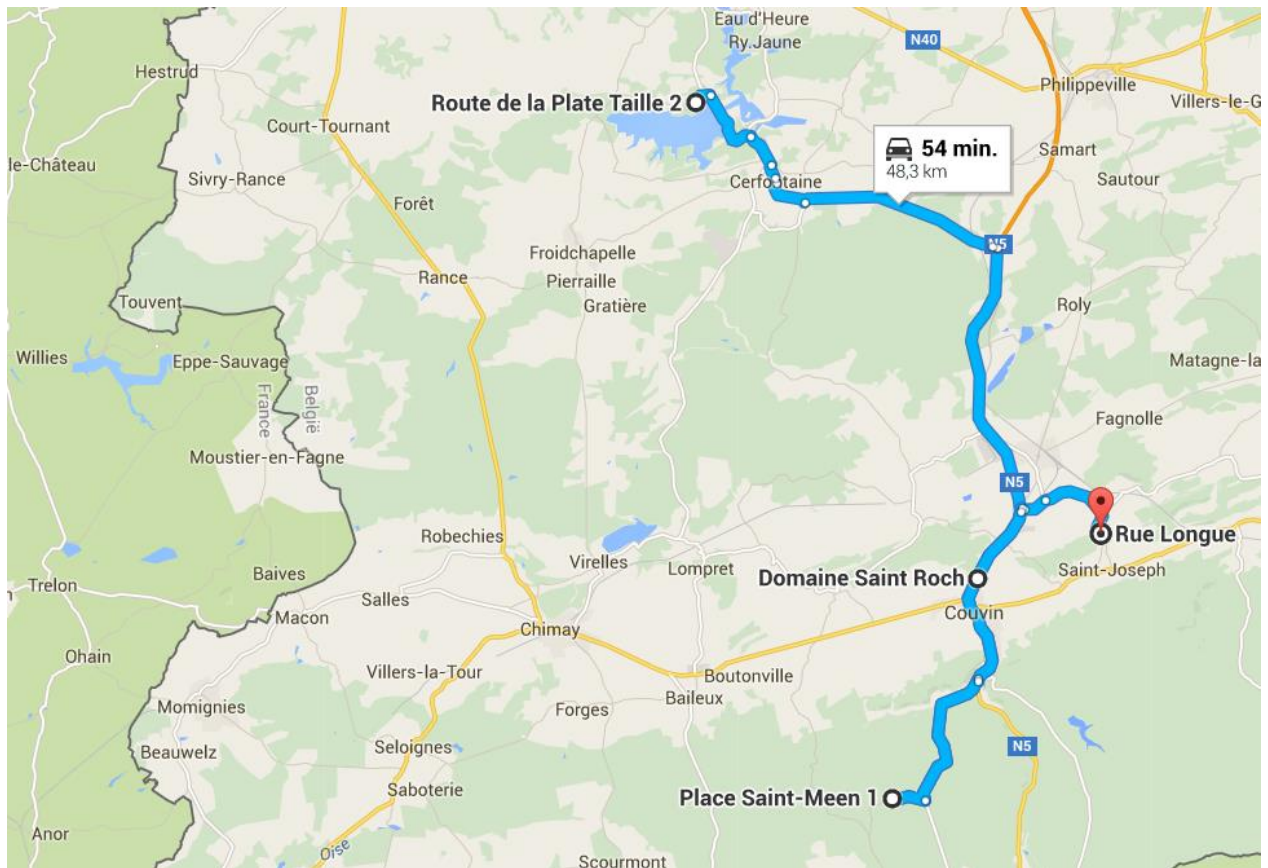


1	La Louvière	50.48825, 4.17468	<p>Scheepsliften</p> <p>Vlakbij de Belgische stad La Louvière zijn wel zeer bijzondere en inmiddels historische scheepsliften te bewonderen. De liften zijn ontwikkeld om schepen verticaal naar een hoger of lager gelegen niveau te verplaatsen. Hier worden veelal sluzen voor gebruikt. De scheepsliften zijn echter veel sneller waardoor er veel tijd wordt bespaard. De scheepsliften nabij La Louvière werden al aan het einde van de negentiende eeuw gebouwd naar een ontwerp van Edwin Clark. Hier kan 15 a 16 meter hoogte verschil worden overbrugd. Sinds 1998 behoren de scheepsliften op het historische Centrumkanaal van La Louvière tot Unesco Werelderfgoed. Andere indrukwekkende scheepsliften in België zijn te bewonderen bij Houdeng-Gœgnies, Houdeng-Aimeries, Strépy-Thieu en Thieu.</p>
CP	Erpion	50.19230, 4.37852	<p>ruime plaatsen in de buurt van La Plate Taille - ideale plaats voor watersport - water bij info centrum - chem. toilet lozen op verhoging bij houten gebouw. (T/-/-/0,00)</p>

Route 7

Erpion - Nismes

K
A
A
R
T

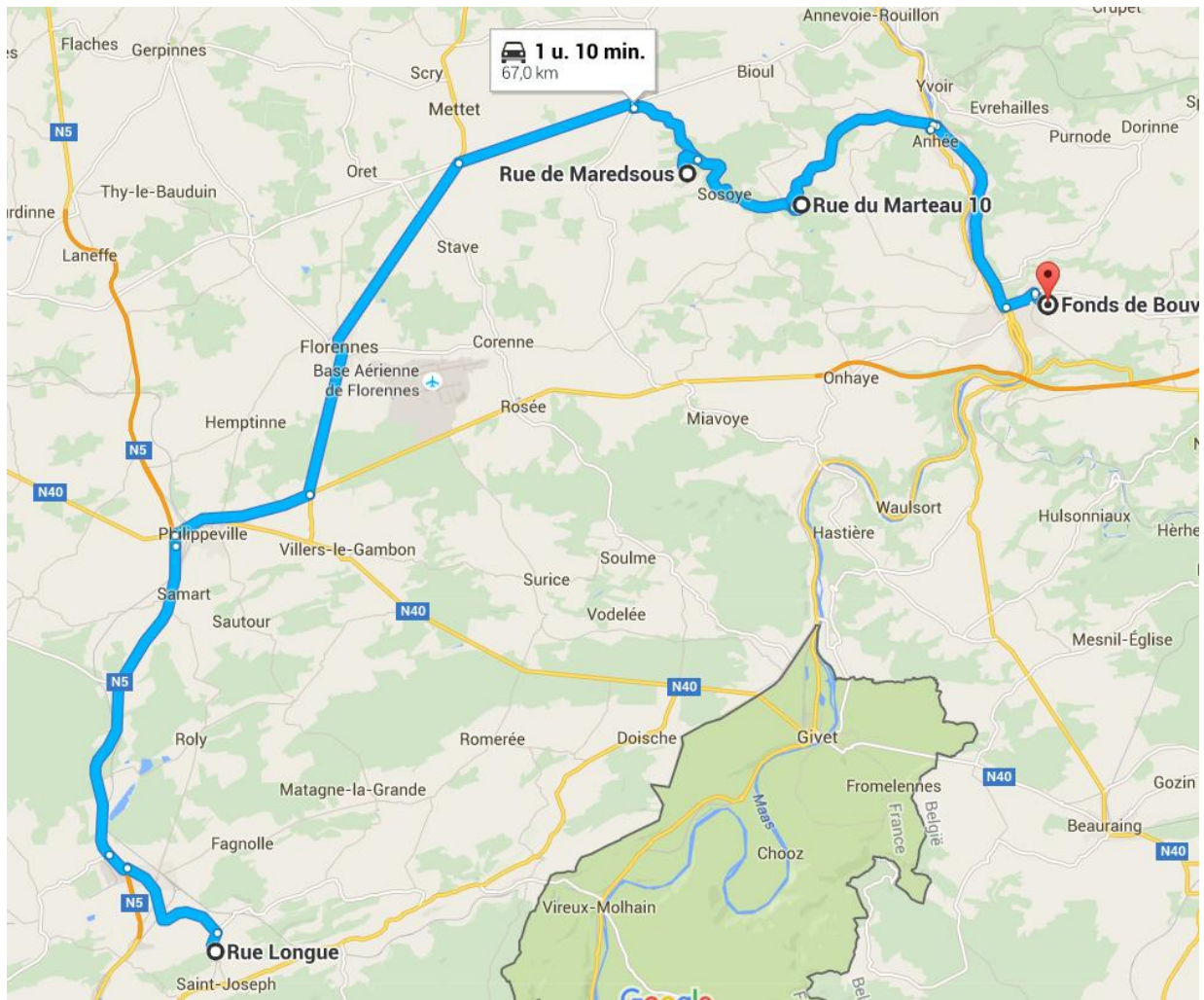


1	Hitler's Bunker	50.00153, 4.45966	<p>Hitler bracht de hele maand juni 1940 in de Belgische gehucht Brûly-de-Pesche, waar zijn personeel bouwde een Hoofdkwartier waar hij de supervisie over de invasie van de nabijgelegen Frankrijk. De bunker die werd gebouwd in het geval van de lucht bombardementen staat nog steeds, en de barakken die gebouwd werden zijn herbouwd vanaf nul zo dicht mogelijk. Beide houten chalets nu gastheer voor een gloednieuwe (winter 2014) tentoonstelling over Hitler en zijn medewerkers in het gehucht, dat volledig werd ontruimd om veiligheidsredenen. Een groot deel van de tentoonstelling presenteert de lokale Resistance bewegingen, en is rijk aan wapens en historische artefacten. Voor geschiedenisliefhebbers.</p>
2	Couvin - Domaine Saint Roch	50.06146, 4.49605	<p>Gelegen aan de ingang van Couvin, de Domaine Saint Roch beslaat 45 hectare .. Met een geschiedenis van meer dan 275 jaar hebben de gebouwen een ziel behouden, als hun industriële glorie van de vele passerende historische figuren.</p> <p>Inderdaad, was het veld geboren in het midden van de 18e eeuw door Jean-Jacques Desandrouin die een smederij gevestigd. Het land, rijk aan ijzererts levert de grondstof naar de bodem ovens te voeden. Deze industriële site zal echte visionair van de beste faciliteiten te bieden en te creëren andere smederijen rond Couvin.</p>


			<p>Helaas, na de onafhankelijkheid van België in 1830, de heer Hannonnet-Gendarme, de nieuwe exploitant failliet zal zijn, omdat zijn belangrijkste klant, was William, prins van Oranje, die nooit zal betalen. Een paar jaar later, het landgoed verandert eigenaren en het lot en werd een particuliere woning voor de familie van de graven van Villermont, de regio Epernay.</p>
3	Viroinval	50.06941, 4.55613	<p>Le Fondry des Chiens Speciaal natuurverschijnsel met rotsen, rustig plekje natuur</p> 
CP	Nismes	50.07370, 4.54824	<p>rustige plaats, wel kerkklok [tot 21u] - jetons bij Tourist-info (T/W/E/0,00)</p>

Route 8

Nismes - Dinant

K
A
A
R
T

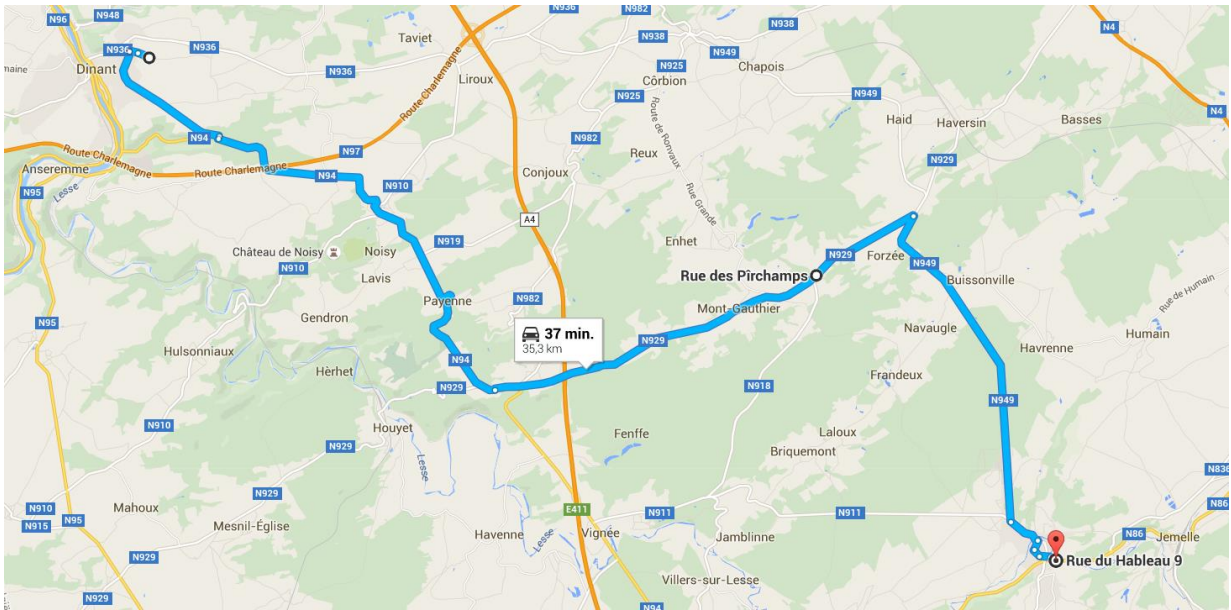
1	abdij van Maredsous	50.30199, 4.76461	Bij het dorpje Maredsous ligt de abdij van Maredsous. Deze abdij werd aan het einde van de negentiende eeuw gesticht door monniken afkomstig uit Beuron. De abdij is het gehele jaar geopend voor het publiek behalve op één januari. Onder begeleiding van een gids kan er een rondleiding gevolgd worden. Tijdens deze rondleiding kom je van alles te weten over het leven en werken in een abdij. Een bezoek aan de kerk en tuin van de abdij behoren tot het hoogtepunt van het bezoek. Heb je echter geen zin in een rondleiding dan kunnen speeltuin, de winkel en het ontvangstcentrum gewoon bezocht worden. De Abdij van Maredsous staat natuurlijk bekend om zijn Maredsous bier. Dit bier wordt al sinds de jaren zestig van de vorige eeuw niet meer in de abdij gebrouwen maar door de brouwers van Duvel-Moorgat. Naast het bier is er brood, kaas en verschillende soorten vleeswaren te koop in de abdij.
2	Les ruines du Chateau Fort de Montaigne	50.29228, 4.81659	Het kleine museum aan de ruïne is de moeite waard, je ziet er hoe door vrijwilligers deze ruïne als het ware terug tot leven is gekomen. Deze ruïne is absoluut het bezoeken waard

3	Citadel van Dinant	50.26172, 4.91522	<p>De Citadel van Dinant ligt op ongeveer honderd meter boven de Maas uitkijkend over de stad. Al sinds de elfde eeuw is er een bouwwerk op deze plaats te vinden. Door de eeuwen heen is de citadel meerdere malen vernietigd en terug opgebouwd. De laatste uitbreiding vond plaats door de Nederlanders. Vanaf de citadel heb je een prachtig uitzicht over de Maas en de stad Dinant. Als je vanaf de citadel naar rechts kijkt dan zie je het plaatsje Bouvignes-sur-Meuse liggen. Je ziet goed de resten van het Kasteel van Crèveœur. Dit kasteel werd afgebroken door de Franse legers. In de citadel is er sinds de jaren dertig van de vorige eeuw een expositie over het leven in de citadel ingericht. Met name de nagebouwde loopgraaf is erg spectaculair. De Citadel is alleen toegankelijk onder begeleiding van een gids.</p> 
CP	Dinant	50.26294, 4.93014	rustig gelegen - centrum 800m (T/W/E/8,60)

Route 9

Dinant - Rochefort

K
A
A
R
T

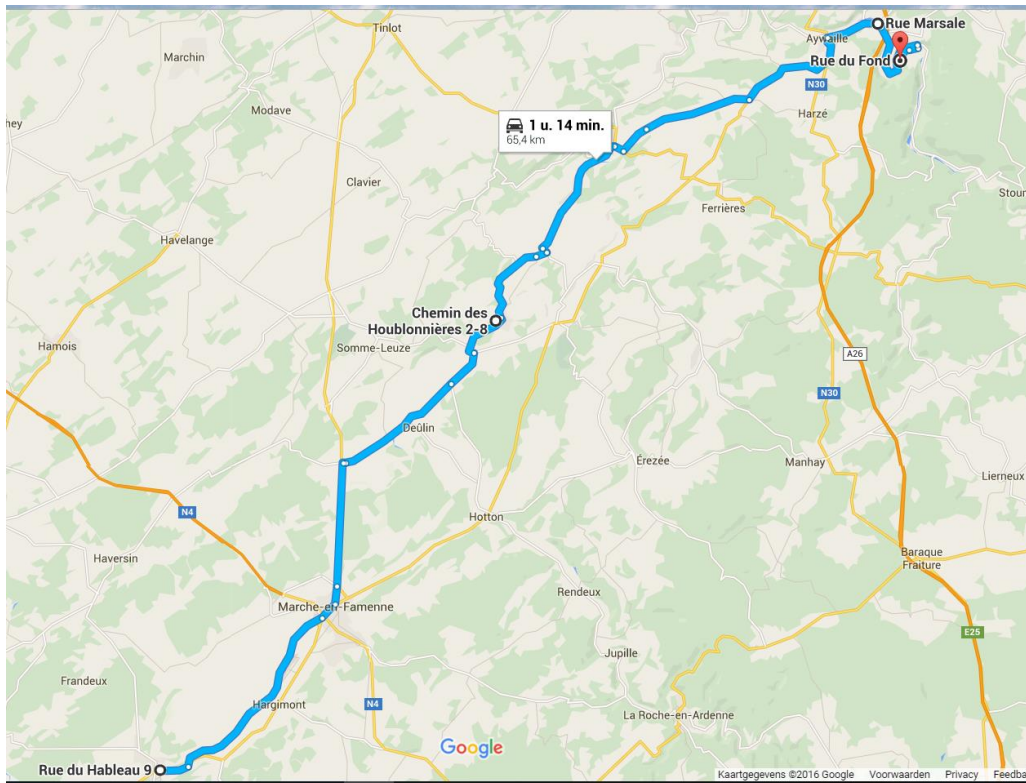


1	Chevetogne	50.21757, 5.14817	<p>Prachtige dienst meegemaakt in de Byzantijnse kerk. Daarna nog rondgekeken en labyrint gelopen in de Latijnse kerk. Mooie natuur, voor een rustige wandeling door de bossen ben je hier zeker op de juiste plaats. De kinderen kunnen er mini golfen, zwemmen, met de bootjes varen, de kinderboerderij bezoeken of uitrazen in de speeltuin en nog zoveel meer.</p> <p>Het domein is prachtig en heeft heel veel speeltuinen, boomhutten, mogelijkheden om te kanoën, heel veel wandelmogelijkheden.</p>
2	Rochefort - Romeinse villa	50.16381, 5.24029	<p>Kom onze Gallo-Romeinse villa ontdekken, temidden van een prachtig natuurdomein.</p> <p>Malagne, het Archeopark van Rochefort, onthaalt u in haar geklasseerde site en gaat met u op ontdekking naar het dagelijks leven in een Gallo-Romeinse villa. Maar u kan er ook gewoon heerlijk wandelen en zo de antieke landbouw in de sfeer van toen opsnuiven.</p> <p>Het centrum voor archeologische interpretatie staat niet alleen in voor de bewustmaking en pedagogische aspecten van ons erfgoed, maar zij biedt ook de nodige ontspanning en een toeristisch onthaal. Temidden van een landelijk kader gaat u niet alleen terug naar de roots van de Gallo-Romeinse beschaving in onze streek, maar u leert meer over proefondervindelijke archeologie, en de conservatie en restauratie van ons patrimonium.</p>

CP	Rochefort	50.15784, 5.22690	camperplaatsen aan de rand van het centrum - fietspad op het oude spoortraject. (-/-/-/0,00)

Route 10

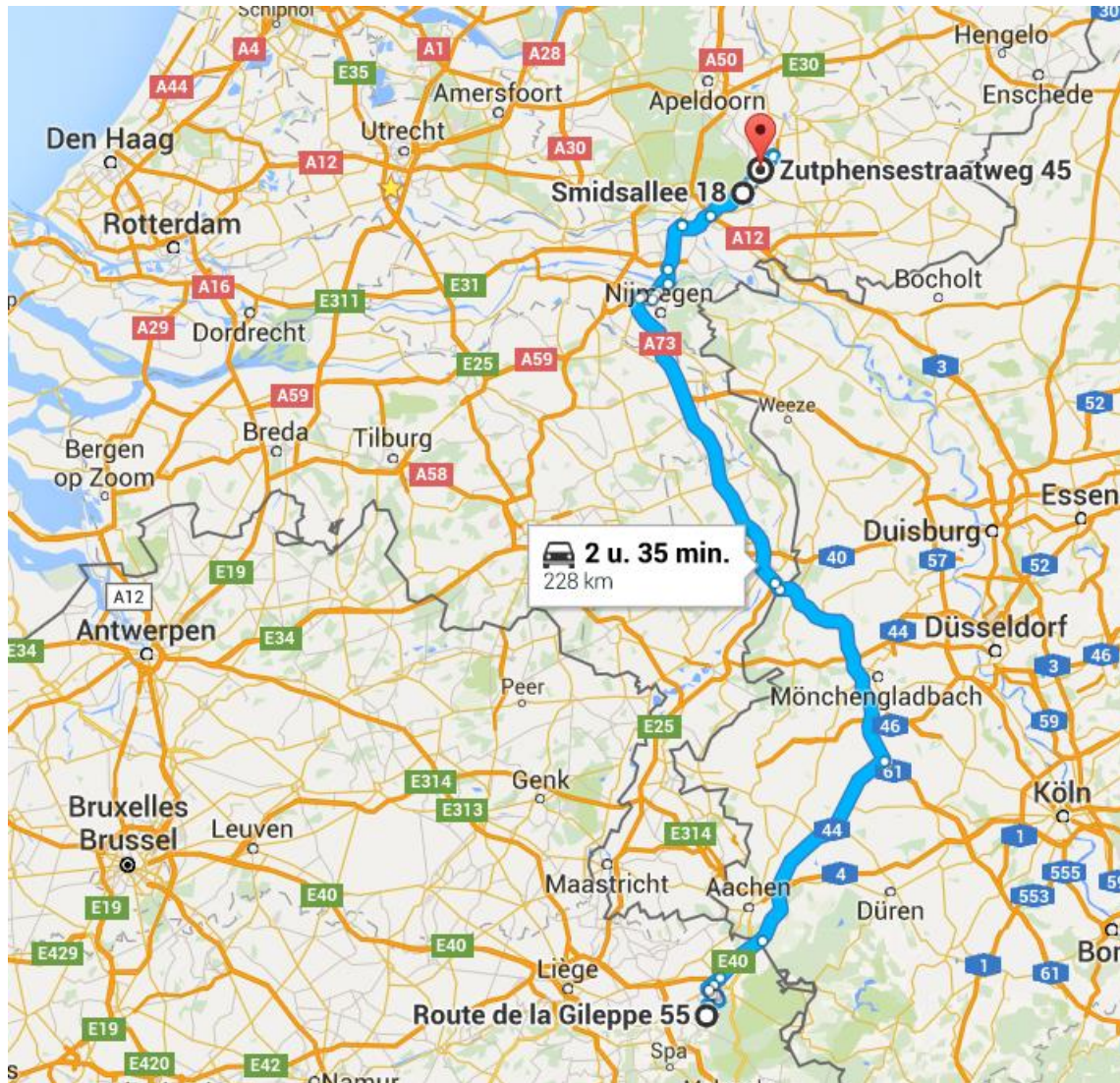
Rochefort - Nonceveux

K
A
A
R
T

1	Durbuy	50.35040, 5.45048	Durbuy is het kleinste stadje van de wereld. Het is een zeer sfeervol middeleeuwsstadje wat erg goed bewaard is gebleven. De kleine straatjes met kinderkopjes en middeleeuwse huizen zijn nog in perfecte staat. Hoewel het niet groot is kent het een aantal leuke kleine winkeltjes en prima restaurants. Durbuy is een sfeervolle uitvalsbasis om de omgeving te leren kennen. Er zijn verschillende outdoor centra waar je kunt klimmen en klauteren. Ook bieden veel van deze centra speciale tochten aan met de kajak of quad. Een prima manier om de natuur te bekijken. Voor wie liever op eigen gelegenheid de natuur gaat bekijken zijn er verschillende wandel en fietstochten. Speciaal voor de langzame verkeerdeelnemers ligt er hier ook een ravelpad. Deze speciale wandel-en fietspaden zijn speciaal aangelegd om fietsers en wandelaars een veilige tocht te garanderen. De ravelpaden zijn een prima manier om met kleine kinderen te fietsen of een wandeling te maken met de kinderwagen of rolstoel.
2	De Grotten van Remouchamps	50.47985, 5.70987	Erg mooie en indrukwekkende wandeltocht (1,5 uur) en ook zeer leuk dat er een ondergrondse boottocht bij zat van 700 meter (de langste ondergrondse boottocht van Europa)!
CP	Nonceveux	50.46356, 5.72527	camping met Nederlandse eigenaar Max. aantal plaatsen: 25 Max. camperlengte: 12m Max. verblijfsduur: Onbeperkt Geopend: 1/4 - 1/10 Camper (2 pers incl. belasting): € 12,00 Lozen afvalwater: Gratis Lozen cassettetoilet: Gratis Water: Gratis Stroom: Gratis

Route 12

Jalhay - Spankeren

K
A
A
R
T

1	De Steeg	52.01902, 6.06718	Middachten is al eeuwenlang een landgoed in de ware zin van het woord. Het kasteel is het kloppende hart van alles met er om heen de kasteeltuin en het park. De uitgestrekte landbouwgronden en bossen worden geëxploiteerd voor huis en tuin.
CP	Spankeren	52.05706, 6.11991	locatie bij restaurant - diner verplicht - schitterend uitzicht op grote mix-parking - alleen overnachten - plaats svp netjes achterlaten (-/-/-/0,00)

Route 13

De Steeg - Groningen

K
A
A
R
T



CP Groningen

xxxxxx

Thuis