

MET DE BATAVIEREN MEE

15 daagse



CAMPERREIS



door rivierenland



Routeboek

De route:

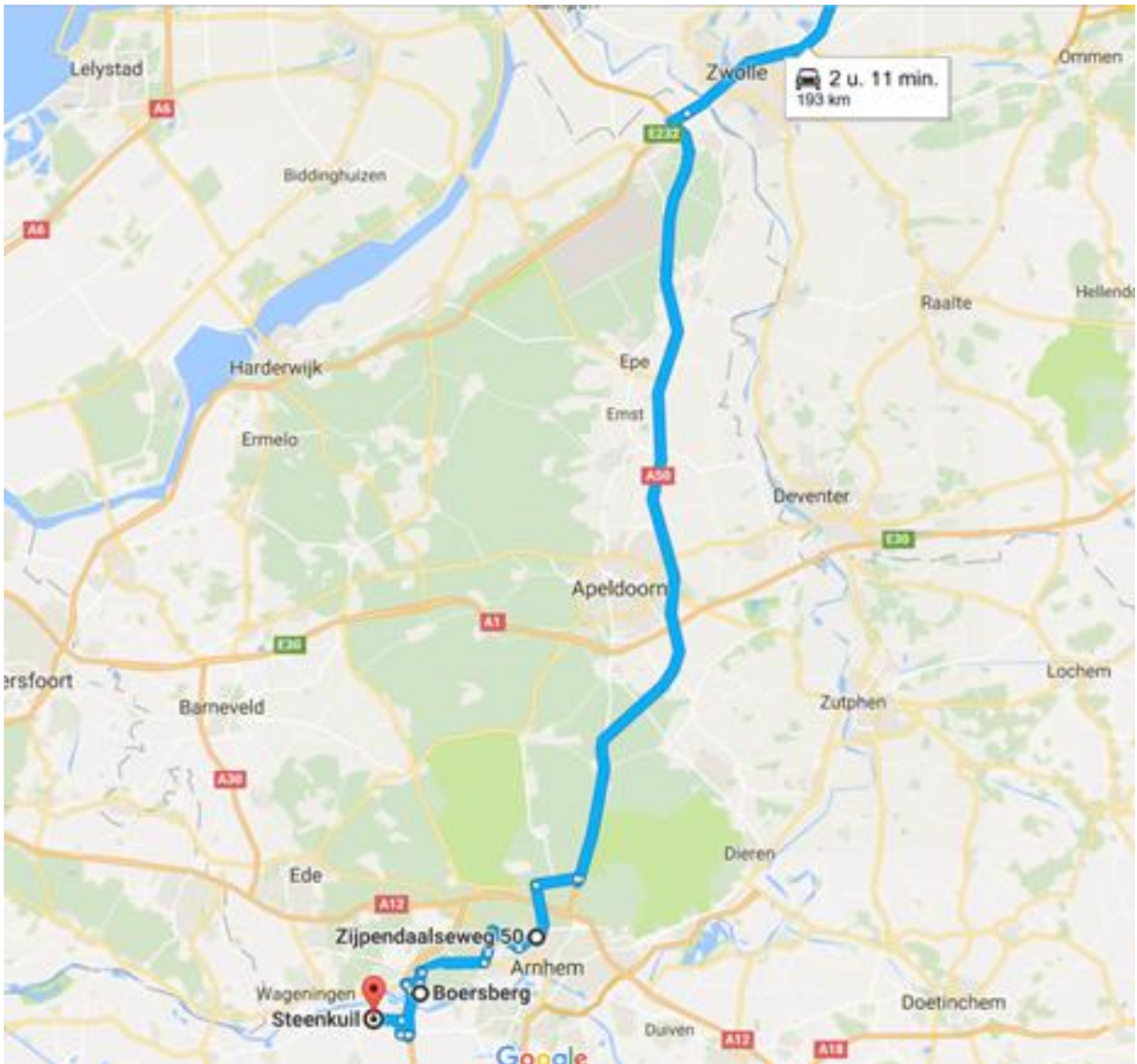





Route 1

Groningen - Heteren

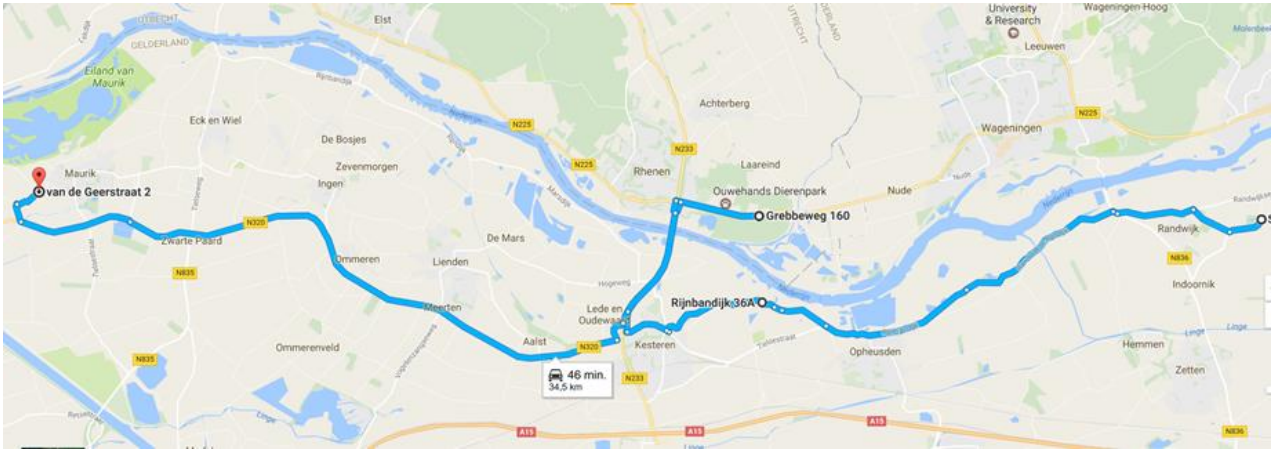

K
A
A
R
T



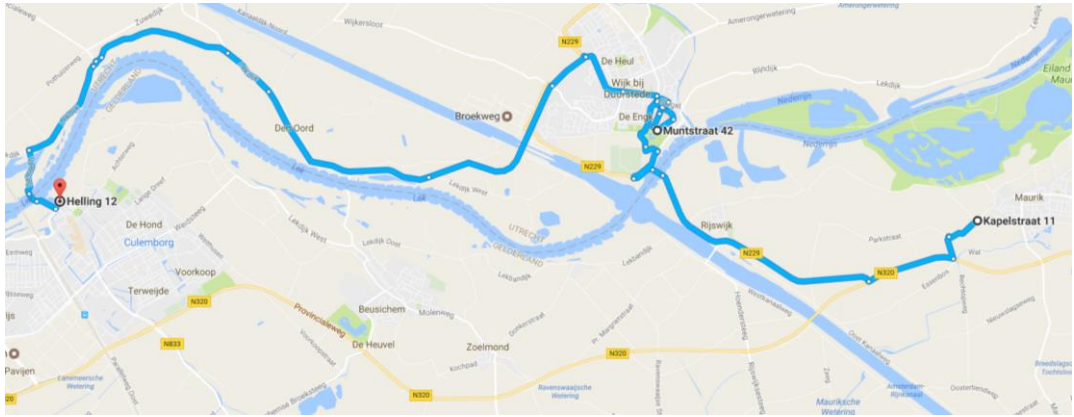


2.30 uur - 190 km

1	<p>Arnhem</p> 	<p>51.99953, 5.89144</p>	<p>Huis Zypendaal Een prachtige 18e-eeuwse buitenplaats in Arnhem. Een mooi huis met bijgebouwen en een tuin in een groen beekdal, omgeven door stromend water. In het park staan kapitale oude bomen en er liggen een aantal bronnetjes.</p> <p>De hoofdverdieping van het huis is als museum ingericht. U kunt het op alle zondagmiddagen van april t/m oktober onder leiding van een gids bezichtigen.</p> <p>Bijzonder recreëren In het park rondom Huis Zypendaal kunt u heerlijk wandelen, picknicken of genieten op een bankje. Het gebied bestaat uit imposante oude bomen en een parkbos. Maar ook vindt u er met</p>
---	---	------------------------------	---

			<p>rododendrons versierde gazons, sprengen, beekjes en vijvers. De vijvers zijn het leefgebied van onder meer de ijsvogel en grote gele kwikstaart.</p> <p>Oranjerie en koetshuis Tegenover Huis Zypendaal ligt een fraaie oranjerie, waar voorheen de planten overwinterden. Aan de overkant van een terras staat het koetshuis, waar vroeger de paarden stonden. Beide panden zijn nu in gebruik als kantoor.</p> <p>Origineel interieur De interieurdecoratie van het huis is deels nog uit de 18e eeuw. Een voorbeeld is de bijzondere marmeren vloer in de gang, waarin een kettingmotief is ingelegd. De hoofdverdieping is ingericht met objecten van de oorspronkelijke inboedel. Daaronder is een collectie familieportretten van de familie Brantsen. Ook het legendarische 'Mannetje van de Zyp' is te zien, een beeldje van een jongen met een drinkkan.</p>
2	<p>Doorwerth</p> 	51.96669, 5.78689	<p>Kasteel Doorwerth Kasteel Doorwerth is prachtig gelegen in de uiterwaarden van de Rijn. In het kasteel zijn drie musea te bezoeken. Op de stuwwal erachter ligt een afwisselend heuvellandschap met bossen, akkers en weilanden waar het heerlijk wandelen of fietsen is.</p> <p>Wandelen De omgeving van het kasteel is een wandeling waard. Er loopt een struinpad van het kasteel door de uiterwaarden van de Rijn en terug. Stel uw eigen route samen op www.wandelenindoorwerth.nl.</p> <p>Museum Veluwezoom In kasteel Doorwerth is ook Museum Veluwezoom gevestigd. Dit museum toont in wisselende exposities het werk van 2 kunstenaarskolonies die het magische landschap rondom Oosterbeek, Wolfheze en Renkum in beeld brachten. In de exposities wordt ook aandacht besteed aan kunst uit bevriende kunstenaarsdorpen als Barbizon, Dachau, Worpswede, en Tervuren.</p>
CP	Parking Heteren	51.95449, 5.73094	<p>Ruime plaats - centrum 2km – p3 (-/-/0,00) Leuke kleinschalige camperplaats met picknick tafel. Het is startpunt van twee wandelroutes door de omgeving.</p>

Route 2			
Heteren - Maurik			
K A A R T			
	45 minuten - 35 km		
1	Kesteren 	51.94098, 5.60001	<p>Het Hoornwerk Het Hoornwerk aan de Spees is een restant van de verlengde Grebbelinie in de Betuwe. In de Tweede Wereldoorlog speelde het gebied weer een rol als de Betuwestelling. De Grebbelinie werd in de 16e eeuw aangelegd, om de Gelderse Vallei te beschermen tegen vijandelijke legers.</p> <p>De Spees werd in het jaar 1799 aangelegd als noordelijke afsluiting van de Grebbelinie. Het hoornwerk was bedoeld om de vijand die over de Rijnbandijk naderde tegen te houden. Op andere plekken aan de Grebbelinie was de strategie om het gebied onder water te laten lopen. Omdat dit hier echter niet mogelijk was, werd er extra aandacht besteed aan de fortificatie. Er werden onder meer wallen, bastions en hoornwerken aangelegd.</p> <p>De Spees speelde niet alleen enkele eeuwen geleden een belangrijke rol in de verdediging van Nederland, maar ook tijdens de Tweede Wereldoorlog. De Grebbelinie deed toen dienst onder de naam Betuwestelling. Er werden kazematten gebruikt om het gebied te verdedigen. Er zijn zes kazematten te bewonderen bij De Spees, waaronder één met klimkoker en één met camouflagedeuren. Bij de inval van de Duitsers in Nederland is het redelijk rustig geweest bij De Spees, terwijl bij Ochten zwaar gevochten werd.</p> <p>In 2016 werd de fortificatie uitgebreid met een Romeinse Wachttoeren, die de Romeinse Limes met de Grebbelinie verbindt. Bij De Spees is parkeergelegenheid en een informatiebord vertelt je alles wat je wilt weten.</p>
2	Rhenen	51.95509, 5.59907	<p>Grebbeberg De Slag om de Grebbeberg Om 03.55 uur op 10 mei 1940 werd Nederland binnengevallen door het Duitse leger. Een deel van de Duitse invasiemacht, ter grootte van</p>

			<p>een legerkorps, had opdracht om nog op de eerste oorlogsdag de IJssellinie en de Grebbelinie te doorbreken. Het Duitse opperbevel verkeerde nog in de veronderstelling dat de Nederlandse hoofdverdediging in de Waterlinie - Oostfront Vesting Holland - zou worden gevoerd. Dat generaal Winkelman de Grebbelinie tot hoofdverdediging had bestempeld was de aanvallers dus ontgaan.</p> <p>De Slag om de Grebbeberg heeft het leven gekost van 420 Nederlandse militairen en zo'n 250 Duitsers. De driedaagse Slag was de meest intensieve op het Nederlandse grondgebied tijdens de Meidagen van 1940, want de strijd vond in hoofdzaak plaats in een sector van twee bij drie kilometer gedurende drie volle dagen.</p>
CP	Maurik	51.95892, 5.41032	Rustige camperlocatie - voor aankomst svp bellen of mailen: Tel.: 0344 623455 E-mail: hansrcolijn@upcmail.nl, bgg nummer 06-53452512 P8 – (T/W/E/9,50) Pitch&Putt baan op het eiland van Maurik

Route 3			
Maurik - Culemborg			
K A A R T			
	1.30 uur - 25 km		
	1	Rijswijk 	51.95808, 5.35603
2	Wijk bij Duurstede 	51.97036, 5.34451	Kasteel Duurstede (ook passage fietsroute 1) In 1270 laat Zweder op de plek waar het oude plaatsje Dorestad gelegen was het eerste bakstenen bouwsel optrekken. Het gaat om de Donjon, een verdedigbare woontoren. Later vestigde ene David zich op Duurstede. Maar hij vond de enkele Donjon toren te pover en liet in de kortste keren het hele eiland uitbouwen tot een groot machtig kasteel. De Fransen verwoestten in 1672 de binnenstad van Wijk bij Duurstede, maar lieten het verlaten kasteel ongemoeid. Toen de Fransen weg waren, gebruikte de bevolking de stenen van het kasteel om hun woningen te herbouwen. In 1852 kreeg de stad Wijk bij Duurstede de ruïne in eigendom en werd er een stadspark omheen aangelegd. Maar op het kasteleiland zelf vervielen de torens tot zorgwekkende staat. In 1883 en 1948 vonden restauraties aan de Bourgondische toren plaats. In 1986 kwam de oude vierkante Donjon aan de beurt. Eind 2013 werd een nieuwe, grondige restauratie afgerond. Daarbij is veel metselwerk hersteld, nieuw natuursteen aangebracht en zijn de torenkruizen, de glas-in-loodramen en de schoorsteen hersteld. Verder is het dak van de donjon vervangen. Het kasteel wordt door deskundigen beschouwd als één van de mooiste middeleeuwse kastelen van Nederland.
3	Culemborg	--	Culemborg Culemborg heeft het allemaal: historische gebouwen, pittoreske straatjes, bourgondische restaurants. Culemborg heeft de



verscheidenheid van een grote stad op kleinere schaal en dat maakt juist dat het zo'n aantrekkelijke bestemming is. Het stadhuis op de Markt, stamt uit de 16e eeuw. In het stadhuis is tegenwoordig onder meer een toeristische infopost gevestigd.

Twee eeuwen daarvoor was Culemborg al een belangrijke handelsstad en een vrijstad met eigen rechtspraak. Als belangrijke stad en handelscentrum werd Culemborg in woelige tijden beschermd door maar liefst drie wallen en grachten, met zeven stadspoorten.

Midden voor het stadhuis ligt een blauwe steen. Hier werden vroeger misdadigers terecht gesteld. Boven de hoofdingang van het stadhuis staan de letters A en E (Antonius en Elisabeth) en een Latijnse tekst: 'Ignis omnia consummabit' (het vuur zal alles voltooien). Op de rechterhoek van het stadhuis vind je een 'kaak', waar veroordeelden in de banden werden geslagen en zo te schande gezet.

Het Drostehuis stamt uit eind 15e eeuw en is een van de oudste stenen woonhuizen in Culemborg. Hier woonde vroeger de drost, de plaatsvervanger van de heer.

De Culemborgse stadsmuren stammen uit of iets na 1318, vlak nadat de nederzetting zijn stadsrechten kreeg. Grote delen van de ommuring zijn bewaard gebleven aan de westzijde en bij de Ridderstraat. De Binnenpoort is de enige van de zeven stadspoorten die bewaard is gebleven. In de nis staat een beeld van de heilige Barbara. Bij de Binnenpoort hangen vloedmerken die de hoogte en datum van verschillende overstromingen aangeven.

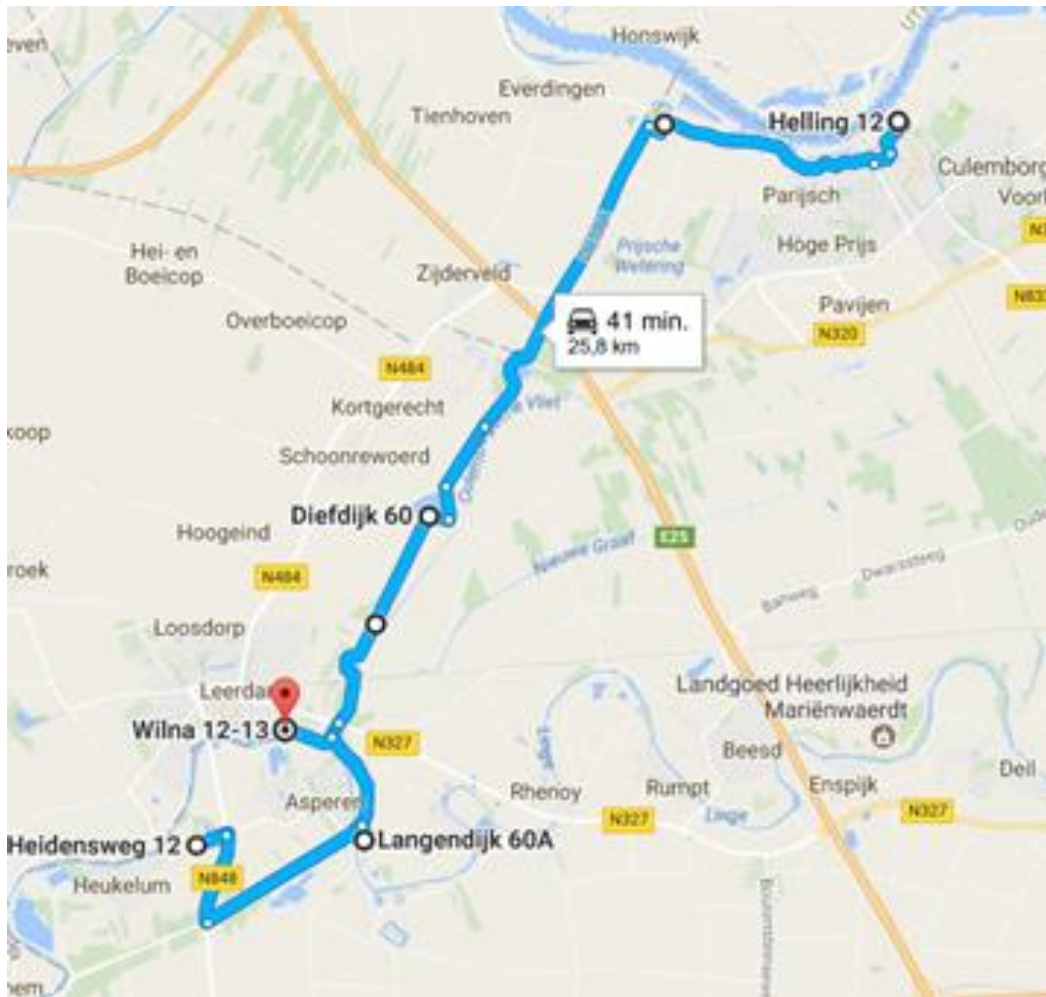
De H.H. Barbarakerk is niet de enige kerk die aan deze heilige is gewijd. In 1654 verloor de toren zijn spits door blikseminslag en de kerk brandde op het koor na uit. De spits is nooit teruggeplaatst, dus heeft de kerk nu een stompe toren. Deze kerk is niet te verwarren met zijn naamgenoot, de Sint-Barbarakerk. Deze neogotische katholieke kruiskerk staat aan de Markt en is te herkennen aan zijn kenmerkende Barbaratoren.

CP	Culemborg	51.96108, 5.22247	Camping bij jachthaven - laatste nacht 50% korting bij langer verblijf - stad aan de Lek - met meer dan 100 rijksmonumenten - restaurant 100m - centrum 500m – 20p (T/W/E/16,50)
----	-----------	----------------------	--

Route 4

Culemborg - Leerdam

K
A
A
R
T



41 minuten - 25 km

1	Everdingen	51.96140, 5.17499	<p>Fort Everdingen is een fort uit de 19e eeuw, dat deel uitmaakt van de Nieuwe Hollandse Waterlinie. Vandaag de dag is er een bierbrouwerij met proeflokaal en camping gevestigd.</p> <p>Fort Everdingen werd tussen 1842 en 187 gebouwd op de plek waar de Lekdijk en Diefdijk bij Everdingen samenkomen. Er zijn drie sluizen bij het fort, die inundatie van de polder tussen de Diefdijk en Culemborg mogelijk maakt. Zo moest voorkomen worden dat vijandelijke legers via de Lekdijk of de rivier door de waterlinie heen konden breken.</p> <p>Het fort deed tijdens de Tweede Wereldoorlog voor het laatst dienst. Tot 2014 gebruikte de Explosieven Opruimingsdienst Defensie het fort als trainingscentrum. Daarna nam Brouwerij Duits & Lauret zijn intrek in het fort. Naast het brouwen van eigen speciaal bieren, geven zij ook rondleidingen door het fort en is er een camping gevestigd.</p>
---	------------	----------------------	--



2	<p>Schoonrewoerd</p> 	51.91503, 5.13231	<p>De Diefdijk is een middeleeuwse dijk die in de 19e eeuw is ingepast in de Nieuwe Hollandse Waterlinie. Bij de Diefdijk vind je de doorgezaagde bunker, ofwel Bunker 599.</p> <p>De Diefdijk stamt al uit 1277 en is aangelegd als binnendijk. Hij loopt van de Lek bij Geldermalsen tot aan de Waal bij Gorinchem en is zo'n 23 km lang. Bij wateroverlast in de Betuwe moest de dijk het achterliggende gebied beschermen. De dijk splijt dit deel van het Rivierengebied dus als het ware in tweeën. Vanouds vormde de Diefdijk ook de grens tussen de gewesten Gelre en Holland, en nu dus tussen Gelderland en Zuid-Holland.</p> <p>Aan de Diefdijk bij Culemborg ligt Bunker 599, een groepsschuilplaats uit 1940. In 2010 werd de bunker in twee delen gezaagd, waarbij een tussenstuk van ongeveer een meter breed werd verwijderd. Het duurde vier weken voordat de bunker volledig doorgezaagd was. Vervolgens is er een trap gemaakt die vanaf de dijk naar het nabijgelegen water loopt.</p>
3	<p>Asperen</p> 	51.87862, 5.11939	<p>KunstFort Asperen is een van de mooiste torenforten van de Nieuwe Hollandse Waterlinie. Het KunstFort verbindt ieder jaar zijn geschiedenis binnen de Nieuwe Hollandse Waterlinie, de monumentale architectuur en het fraaie omringende cultuurlandschap met een programmering van discipline overstijgende, liefst experimentele kunst en cultuur. Op deze manier wordt het erfgoed op een veelzijdige wijze belicht voor een breed publiek.</p> <p>KunstFort Asperen is een cultuureiland aan de Linge, dat nu, na een ingrijpende restauratie binnen en buiten het fort, het gehele jaar de deuren open kan houden.</p> <p>De missie is om verbanden te smeden tussen dit erfgoed, eigentijdse kunstontwikkelingen en de omringende natuur. Voor de programmering hanteert het fort in feite twee uitgangspunten. Om het jaar staat een discipline overschrijdend en opvallende kunstmanifestatie centraal die gericht is op een groot en breed samengesteld publiek. Deze manifestatie draagt met verve de uitgangspunten van het KunstFort uit en zorgt voor een unieke beleving van het fort. KunstFort verbindt zich in dit programmadeel met externe curatoren en makers van naam.</p> <p>De andere lijn gaat voor actuele, kleinschalige exposities, activiteiten en evenementen die evengoed een eigenwijs en experimenteel karakter kunnen hebben maar die vooral ook een directe binding en draagvlak zoeken met de plek en de regio: de kennisinstellingen, de collegiale kunstinstellingen door middel van lezingen, speurtochten, rondleidingen, exposities en dergelijke.</p>
4	<p>Heukelum</p>	51.87634, 5.08810	<p>Kasteel Heukelum, vanouds ook Merckenburg genoemd, ligt even buiten het oude vestingstadje Heukelum op de grens van Gelderland</p>



en Zuid-Holland. De roemruchte familie Van Arkel liet het kasteel rond 1286 bouwen. Het was ooit een robuust kasteel met torens, een binnenplaats, dubbele gracht en een voorburcht. Tegenwoordig oogt het kasteel als een rustiek 18e eeuws landhuis.

Visioen

De reden waarom Jan van Arkel het kasteel rond 1286 liet bouwen, moeten we zoeken in de kruistochten. Toen ridder Jan van Arkel tijdens de Vijfde Kruistocht voor de muren van Jeruzalem gelegerd lag, kreeg hij een visioen. Volgens de overlevering verscheen de aartsengel Gabriel boven de muren van Jeruzalem en sprak: ‘Gaat heen waar deze zwaan U brengt en bouw daar uw slot’. Jan van Arkel voer met zijn schip achter de zwaan aan en toen deze zich nestelde in Heukelum, gaf de familie opdracht hier een slot te bouwen.

Arkelse Oorlog

Kasteel Heukelum maakte deel uit van negen burchten die de positie van de familie moest versterken op de roerige grens tussen Gelre en Holland. Tijdens de Arkelse oorlog (1401-1412) zijn behalve Heukelum al deze burchten verwoest. Kasteel Merckenburg is daarmee de laatst overgebleven stamburcht van de familie van Arkel. Heukelum bleef nog lang een hoge heerlijkheid: een ministaatje met een eigen munt en verschillende voorrechten.

Waterlinie

In het rampjaar 1672 trokken de troepen van de Franse koning Lodewijk XIV op naar Holland. Ze werden tegengehouden door de waterlinie, waarop de Fransen alle bouwwerken ten zuiden van deze tijdelijke grens plunderden en verbrandden. Ook Heukelum, toen inmiddels een verouderde vesting, ontging dit lot niet. Kasteel en stad liepen zware schade op. Het mag een wonder heten dat de middeleeuwse poorttoren bewaard is gebleven. Tegen de oude toren werd in 1732 een dubbel Amsterdam grachtenhuis gebouwd.

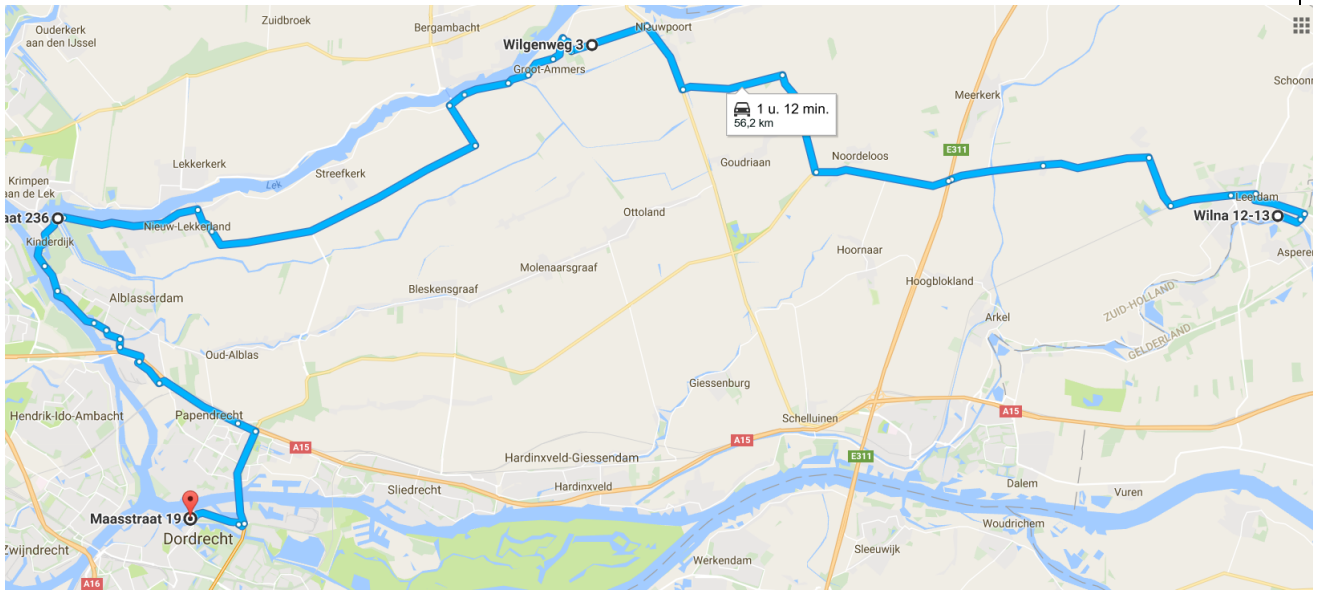
Momenteel wordt het kasteel Heukelum particulier bewoond en is **niet toegankelijk** voor het publiek.

CP	Leerdam	51.88996, 5.09548	Camperlocatie te bereiken door over het parkeerterrein te rijden - voorbij toegang jachthaven - in het groene gedeelte - glasblazerij 50m - centrum 200m – 3p (-/-/0,00)
----	---------	----------------------	---

Route 5

Leerdam - Dordrecht

K
A
A
R
T



1.12 uur - 56 km

1 Lieshout



51.93039,
4.84085

Ooievaardorp Lieshout
Ervaar en beleef de natuur en de cultuur van de Alblasserwaard en de Vijfheerenlanden op het Streekcentrum Ooievaardorp Liesvelt.

Op het Streekcentrum zijn tentoonstellingen en historische objecten op het terrein opgesteld, met inbegrip van een korenmolen, een bijenstal en een eendenkooi. Hierdoor komt u van alles te weten over de streek en zijn Streekproducten. In het voorjaar zijn ook de zelfstandig en vrij vliegende ooievaarders te observeren. Bovendien broeden zij eind mei/ begin juni op het terrein.

2 Kinderdijk



51.88912,
4.63636

In de laagste, westelijke punt van de Alblasserwaard vindt u het dorp Kinderdijk, waar 19 authentieke, iconische windmolens het polderlandschap sieren...

De afwatering van de Alblasserwaard in de Lek vond plaats op het laagste punt bij het dorp Kinderdijk. Hier kwamen de hoofdwatergangen van de Overwaard (het Achterwaterschap) en de Nederwaard (het Nieuwe Waterschap) tezamen; tot op heden slechts gescheiden door een smalle kade. Bij lage rivierwaterstanden kon afzonderlijk –via een aantal sluisen– worden geloosd. Dit systeem werd omstreeks 1738 vervangen door het nieuwe boezemstelsel...

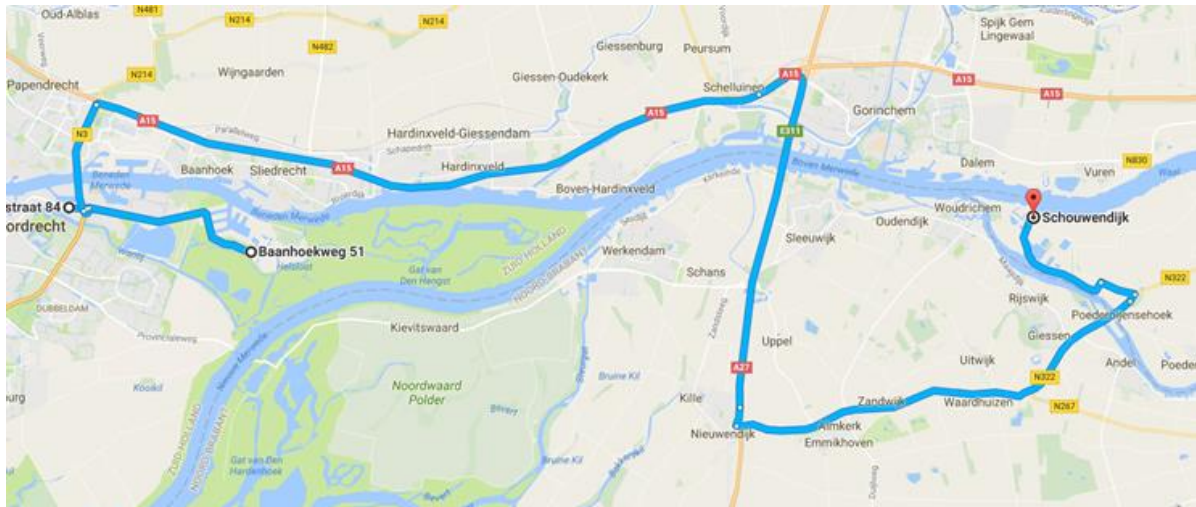
De toenemende lozingsproblemen leidden tot de aanleg van hoge (berg)boezems. Om het water vanuit de lage boezem in de hoge boezem te kunnen malen, werden 19 windmolens gebouwd. Deze molens vormen nu het unieke molenlandschap van Kinderdijk.

			De schatrijke cultuurgeschiedenis van het Groene Hart, de ongerepte natuurrijke omgeving van de Alblasserwaard en het iconische molencomplex van het dorp zelf maken Kinderdijk tot een unieke bestemming voor een onvergetelijk dagje uit. Kinderdijk is bovendien de ideale uitvalsbasis voor fietsers en wandelaars...
CP	Dordrecht	51.81793, 4.68731	Parking bij de Waterbus [vaarverbinding Dordrecht, Biesbosch, Kinderdijk en Rotterdam] - soms evenementen bij Kunstrand zie www.kunstrand.nl - betalen bij parkeerautomaat [09-22u] - zondags vrij parkeren - in vuilwater loospunt kan ook cassettetoilet geloosd worden - centrum 1km – 12p (T/W/-/2,00)


Route 6




Dordrecht - Loevestein

K
A
A
R
T



50 minuten - 50 km

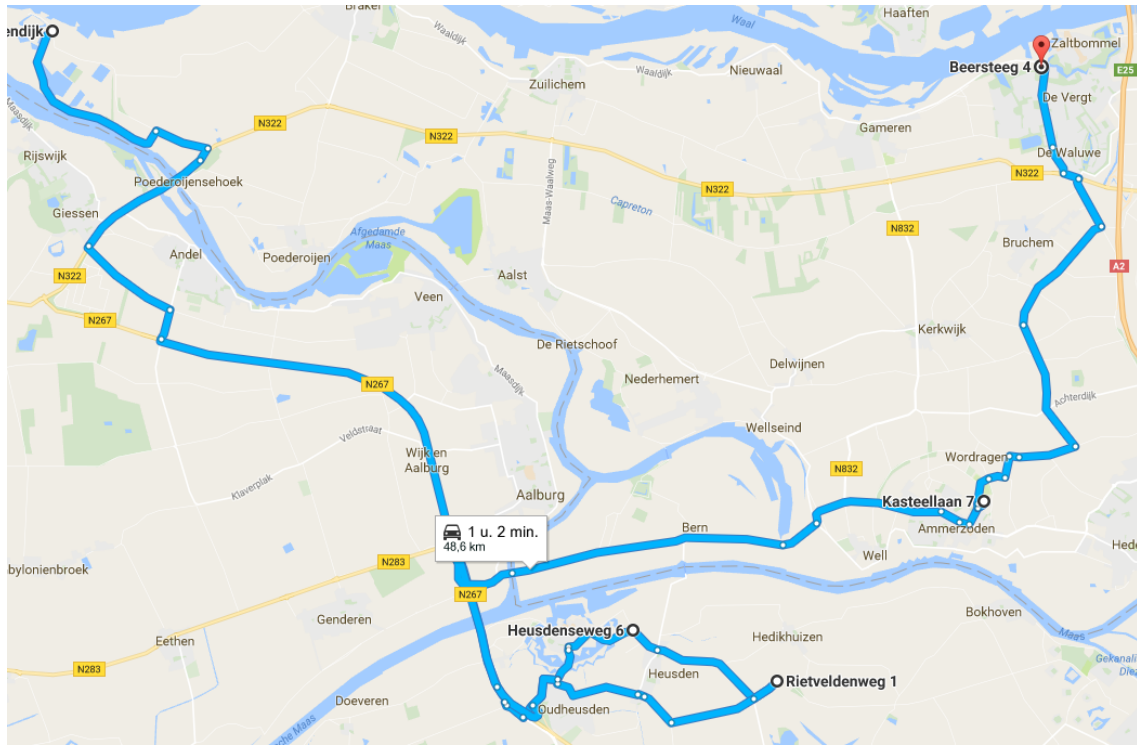
1	<p>Biesbosch</p> 	51.80811, 4.76234	<p>Vanuit het bezoekerscentrum wordt een scala aan activiteiten georganiseerd.</p> <p>Rondvaarten met open fluisterboot de Sterling, vaar- en wandelexcursies met of zonder gids, dagtochten en kinderactiviteiten. Een fluisterbootje of kano huren om zelf de Biesbosch te ontdekken, kan natuurlijk ook.</p> <p>Maar Biesboschcentrum Dordrecht is niet alleen vertrekpunt. Het centrum is zelf ook een plek waar veel te beleven valt. Er zijn tentoonstellingen, er is een Groenwinkel en een gezellige leeshoek, waar je informatie kan opzoeken of een spelletje kan doen.</p> <p>Biesboschfilm De korte film 'Biesbosch Waterepos' laat je in een kwartier de Biesbosch zien van alle kanten en in al zijn diversiteit. De film is gratis toegankelijk. Kijk hier voor een 'sneak preview'</p> <p>Naast het bezoekerscentrum bevindt zich huiscafé 'Biestro'. Hier kun je terecht voor koffie met gebak, een ijsje of een heerlijke lunch. Het terras geeft fraai uitzicht op de Biesbosch en de haven van het Biesboschcentrum.</p>
2	Woudrichem	--	<p>Woudrichem is in de negende eeuw ontstaan. De ligging aan de rand van Holland aan de rivieren geeft Woudrichem een strategische positie. Zo is de stad in 1405 door de Arkelsen overvallen, door de Geldersen in 1511 en de Spanjaarden in 1573 en kort daarna nogmaals door de Spanjaarden.</p> <p>In de veertiende eeuw is Woudrichem zodanig uitgegroeid, dat Heer Willem V van Altena in 1356 stadsrecht verleent. De burgers kunnen nu zelf recht spreken. De graaf van Holland verplaatst in datzelfde jaar</p>

			<p>de grafelijke riviertol van Niemandsvriend, tegenover het huidige Sliedrecht, naar Woudrichem. Hierdoor en door andere voorrechten, zoals het visrecht uit 1362 komt de plaats tot bloei. In deze tijd moet ook de Martinuskerk gebouwd zijn. In 1386 begon men aan de stadsmuur.</p> <p>In de loop der eeuwen is er wel wat aangepast aan de vestingwerken, maar ze liggen nog op dezelfde plaats waar Anthonisz ze heeft gesitueerd. Na die tijd is de vesting nooit meer aangevallen. Bij de vestingwetten vanaf 1814 wordt Woudrichem als belangrijke vesting aangemerkt en opgenomen in de Nieuwe Hollandse Waterlinie. Dit heeft tot gevolg dat er rondom de vesting niet gebouwd mag worden. In de dijk wordt in 1815 een sluis gebouwd om het land te kunnen inunderen.</p>
3	<p>Loevestein</p> 	--	<p>Slot Loevestein</p> <p>In 1361 laat ridder Dirc Loef van Horne een blokhuis bouwen op de strategische plaats waar Maas en Waal samenkomen. Dirc Loef begint met een simpele toren (het blokhuis), maar al snel – binnen 10 jaar – bouwt hij Loevestein uit tot een heus kasteel: het stenen huis van Loef. Dirc's leenheer, de machtige graaf van Holland, laat zijn oog vallen op het imposante bouwwerk op de grens van Holland en Gelre. Zo'n belangrijk kasteel op de grens van zijn graafschap wil hij zelf bezitten. Holland en Gelre verkeren immers regelmatig in oorlog! En Slot Loevestein is een klein stukje Holland omgeven door Gelders gebied. Vanaf 1372 is Loevestein inderdaad in grafelijke handen. In Loevestein wonen dan geen ridders meer, maar kasteleins: in opdracht van de graaf van Holland.</p>
4	<p>Vuren</p> 	--	<p>Fort Vuren ligt op een steenworp afstand van Slot Loevestein, aan de overkant van de Waal. Fort Vuren was een strategische schakel in de lange keten van forten, tussen 1815 en 1870 aangelegd in het kader van de Nieuwe Hollandse Waterlinie.</p> <p>Fort Vuren diende ter afsluiting van de Waal: een zwakke plek waar een eventuele vijand door de Waterlinie heen zou kunnen breken.</p>
CP	<p>Loevestein</p>	51.81513, 5.02572	<p>Rustige locatie dichtbij het slot - in Rivierenland - bezoek aan museum wordt zeer op prijs gesteld - Taveerne en Museumwinkel open van 11–17u [behalve op 27/04, 25/12 en 01/01] - openingstijden kasteel 01/01-30/04 en 01/10-31/12 elk weekend - van 01/05-30/09 alleen open van dinsdag-zondag - van 01/07-31/08 elke dag open - centrum 7km - 4p (-/-/-/0,00)</p>

Route 7



Loevestein - Zaltbommel

K
A
A
R
T



50 km - 1 uur

1	<p>Heusden</p> 	<p>51.73677, 5.15028</p>	<p>Boven op de vestingwallen van vestingstad Heusden heb je een mooi uitzicht over het Brabantse en Gelderse landschap, de Bergsche Maas en de gerestaureerde stad. Wandelend door de schilderachtige straatjes en smalle steegjes ontdek je tal van eeuwenoude, goed bewaarde panden en gevels met mooie gevelstenen. De vesting heeft hierdoor een sfeervol karakter.</p> <p>Ondanks de vele monumentale panden die Heusden telt (134 panden in totaal), is het vestingstadje geen openluchtmuseum geworden, maar een stad waarin nog steeds gewoond, gewerkt en gerecreëerd wordt.</p> <p>De vestingstad is ontstaan rondom een van de oudste waterburchten van Noordwest-Europa en was een van de eerste Hollandse steden die door een muur werd omringd. Na 1968 werd de stad grondig gerestaureerd. Het uitgangspunt was de kaart van Blaeu uit 1649. Zo zijn de vestingwerken en de gedempte stadshaven weer in ere hersteld. Met de restauratie behaalde Heusden in 1980 de hoogste Europese restauratieprijs ‘Urbes Nostrae’.</p>
2	<p>Hedikhuizen</p>	<p>51.72768, 5.18391</p>	<p>Terug naar de negentiende eeuw, in het Land van Heusden en Altena. (nabij 's-Hertogenbosch). Proef de sfeer van Fort Hedikhuizen, dat in 1820 gebouwd werd als onderdeel van de Hollandse waterlinie. Metersdikke vestingmuren, kanonnen en bakstenen gewelven laten de tijd moeiteloos anderhalve eeuw teruggaaien.</p>

			<p>Wie de brug van het fort eenmaal benadert voelt de glorie van weleer. In Fort Hedikhuizen zijn verschillende gewelven die ieder hun unieke historische sfeer hebben.</p> <p>Intiem, met bijzondere inrichting en decoratie, maar ook voorzien van al het moderne comfort dat zorgt voor een aangenaam en onvergetelijk feest. De verschillende ruimtes zijn zo gesitueerd dat gezellig praten, genieten van muziek en dansen ongestoord naast elkaar kunnen plaatsvinden.</p> <p>De locatie is geschikt voor groepen tot maximaal 220 personen, maar ook voor groepen vanaf 40 personen is er een passende ruimte.</p>
3	<p>Ammerzoden</p> 	51.75189, 5.22862	<p>Kasteel Ammersoyen werd gebouwd rond 1300, naar voorbeeld van een door graaf Floris V (1254-1296) geïntroduceerde kasteeltype. Dat heeft uitstekende torens. Het kasteel was daardoor makkelijker te verdedigen.</p> <p>Een grote brand in 1590 richtte zware schade aan, waardoor het kasteel meer dan een halve eeuw onbewoonbaar was. Pas na het einde van de Tachtigjarige Oorlog in 1648 begonnen de herstelwerkzaamheden. Twee gevelstenen met de jaartallen 1648 en 1667 markeren die herbouw. Het kasteel kreeg in die tijd zijn oorspronkelijke middeleeuwse contouren terug. Het interieur werd aangepast aan de eisen van de 17e eeuw.</p> <p>In het midden van de 19e eeuw werd het interieur aangepast in neogotische stijl. In 1873 werd het kasteel verkocht aan de Katholieke Kerk. Volgens de overlevering na een verloren dobbelspel met de pastoor van Ammerzoden. Het kasteel werd daarna gebruikt als klooster. Omstreeks 1893 werd de gracht rond het kasteel gedempt en werd een kapel aan de westzijde aangebouwd. In 1944-1945 liep het kasteel zware oorlogsschade op.</p> <p>In 1957 kocht Geldersche Kasteelen het kasteel. In 1959 begon een grote restauratie. Die duurde maar liefst zestien jaar. Er werden veel middeleeuwse elementen teruggevonden, waaronder de 'plonsplee's'. Door deze vondsten werd besloten het kasteel terug te brengen naar de middeleeuwse staat. Ook de gracht werd weer uitgegraven. Daarbij is een schat aan voorwerpen naar boven gehaald. In 1975 werd de restauratie afgerond en kon het publiek het schitterende kasteel voor het eerst bewonderen.</p> <p>De voorwerpen die in de gracht zijn teruggevonden geven een goed beeld van 600 jaar kasteelgeschiedenis. Een deel van de voorwerpen wordt in het kasteel tentoongesteld. Het is de grootste samenhangende collectie van grachtvondsten in Nederland.</p>
CP	Zaltbommel	51.81027, 5.24118	<p>Camperlocatie nabij hanzestadje - supermarkt 250m - stadskasteel Zaltbommel - gootspokenroute Zaltbommel – 6p. (-/-/-/0,00)</p>

Gootspokenroute Zaltbommel

In de goten van Zaltbommelse wonen gootspoken. De spoken hangen, zitten en liggen aan de dakgoten van circa dertig huizen in het centrum van Zaltbommel.

Hun aantal breidt zich gestaag uit. Er zijn dakapen, begijntjes, zieke spookjes, fietsende spookjes, een engel met een trompet, een waalwachter, een neushoorn, een brillenspook en een paparazzo spook. Je kunt het zo gek niet bedenken of het zit in de dakgoot. Kwamen ze oorspronkelijk alleen in Zaltbommel voor, inmiddels zijn ze reislustig geworden. Ze zijn al in België en Duitsland gesignaleerd!

De spoken in de goten vertellen iets over de bewoners of de historie van het pand. En over de fantasie en de beeldhouwkunst van de bedenker/maker natuurlijk: Joris Baudoin, kunstenaar. Bij het Toeristisch Recreatief Informatie Punt (TRIP) op de Markt in Zaltbommel is een beschrijving van een stadswandeling langs de spookgoten verkrijgbaar: de Gootspokenroute.

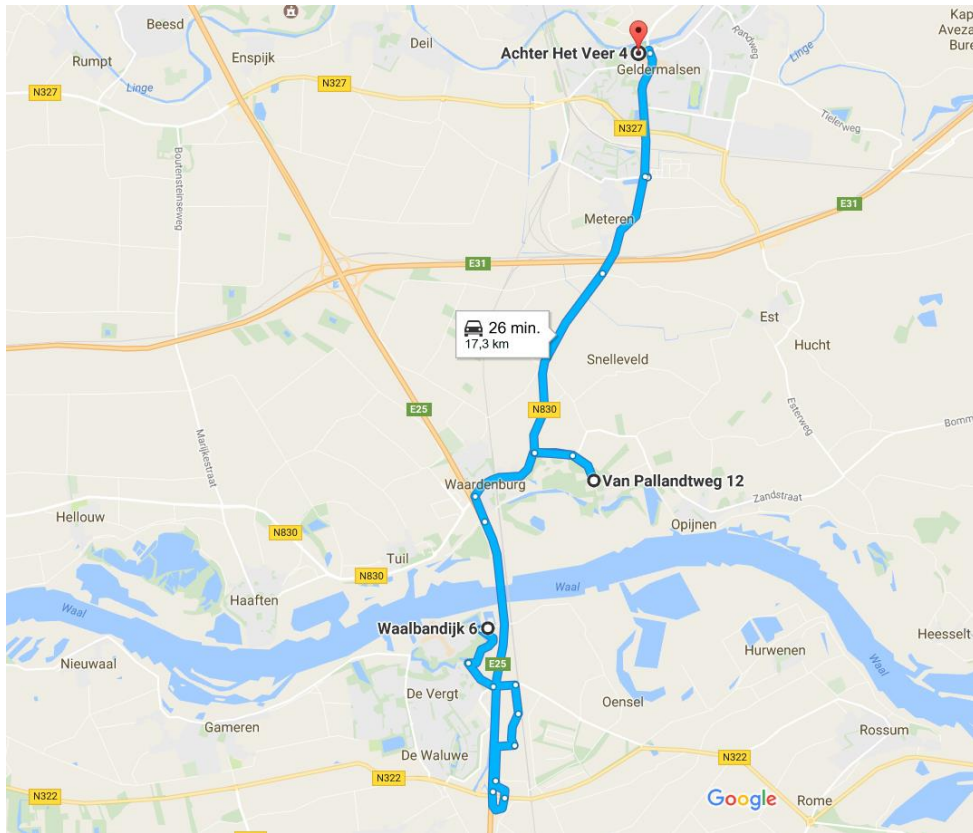


- 24) Gamerschestraat 62 een uil met een boek
- 25) Nonnenstraat 81: drie spoken
- 26) Nonnenstraat 77: Diklipharder
- 27) Waterstraat 15: Patat-etende voetballer
- 28) Markt 4-6: Het vergulde varken met de blauwe fles
- 29) Agnietentuin: moedergootspook

Route 8



Zaltbommel - Geldermalsen

K
A
A
R
T



17 km - 26 minuten

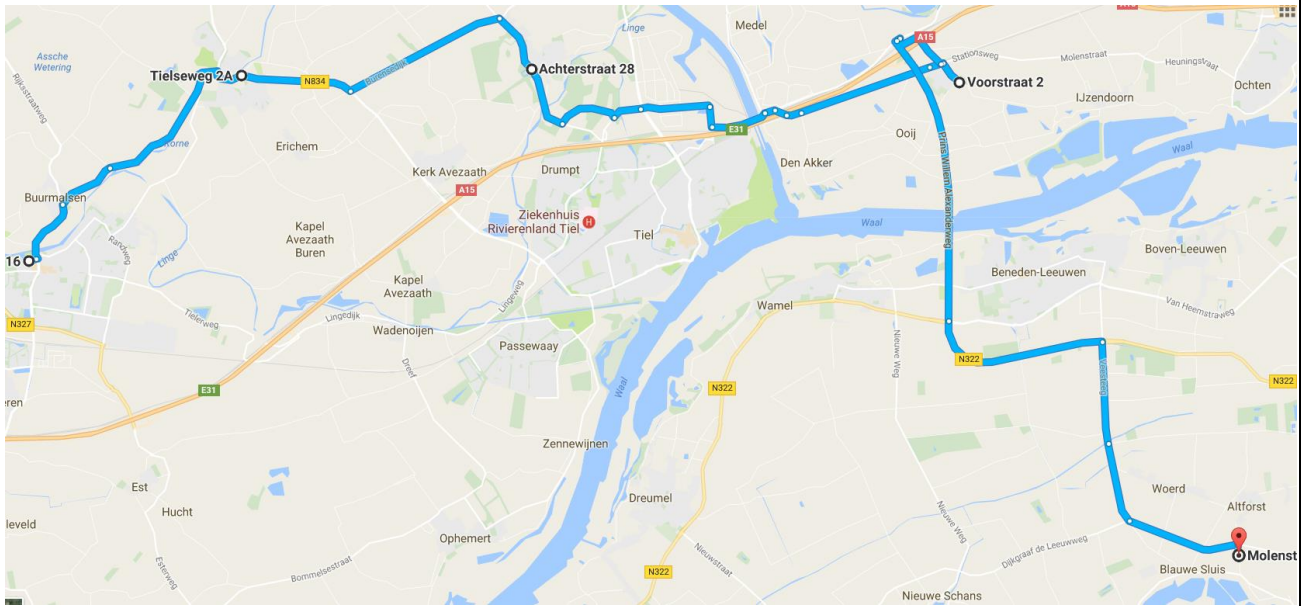
<p>1</p>	<p>Neerijnen</p> 	<p>51.83256, 5.27935</p>	<p>Fietstocht Neerijnenroute De Neerijnenroute neemt je mee langs tal van monumentale gebouwen, door een gevarieerd landschap en in het bijzonder over de dijken langs de fraaie waal.</p> <p>De waal. Stroomafwaarts volg je de route van deze fraaie, machtige rivier.</p> <p>Onderweg passeer je eerst het Mariabos bij Ophemert alvorens je de dikke toren van Varik in het zicht krijgt. De karakteristieke dikke toren van Varik is sinds kort weer toegankelijk en bied je een schitterend uitzicht van de mooie omgeving die je per fiets doorkruist.</p> <p>Bij mooi weer kun je Kasteel Neerijnen en Kasteel Waardenburg zien liggen. Beide kastelen tref je later nog op de Neerijnenroute. Ook passeer je nog uitgestrekte uiterwaarden, de Crobschewaard en het komgrondengebied met twee prachtige wipmolens en eendenkooien.</p> <p>74 14 73 72 40 23 71 70 75 76 77 79 90 94 93 92 91 56</p>
<p>2</p>	<p>Waardenburg</p>	<p>--</p>	<p>Kasteel Waardenburg stamt uit de 13e eeuw. Van het oorspronkelijke gebouw is eigenlijk nog maar de helft over: tijdens de Tachtigjarige</p>

			<p>Oorlog is de zuidvleugel verwoest en nooit meer herbouwd. Volgens een legende heeft de beruchte Dokter Faust op het kasteel gewoond. Na afloop van zijn pact met de duivel werd hij uit de kasteeltoren gegooid.</p> <p>Het kasteel werd in de 17e eeuw opgeknapt en bewoond door verschillende adellijke families. Onlangs is het gebouw grondig gerestaureerd en huisvest nu een kantoor. Het kasteel is beperkt toegankelijk.</p>
3	<p>Neerijnen</p> 	--	<p>Kasteel Neerijnen is vermoedelijk in 1350 gebouwd en heette eerst 'Klingelenburg'. Het was het eerste adellijke huis in Neerijnen. Samen met het in 1265 gebouwde Kasteel Waardenburg vormt het één landgoed. De bewoners van kasteel Neerijnen voerde de naam De Cock van Neerijnen.</p> <p>In 1978 kocht de gemeente Neerijnen het kasteel en koetshuis, die het in 1980 als gemeentehuis in gebruik nam.</p>
CP	Geldermalsen	51.88396, 5.28726	<p>Locatie bij jachthaven; bij afwezigheid van havenmeester neem dan telefonisch contact op +31345572771- centrum 250m – 5p. (T/W/E/11,40)</p>

Route 9


Geldermalsen - Appeltern

K
A
A
R
T



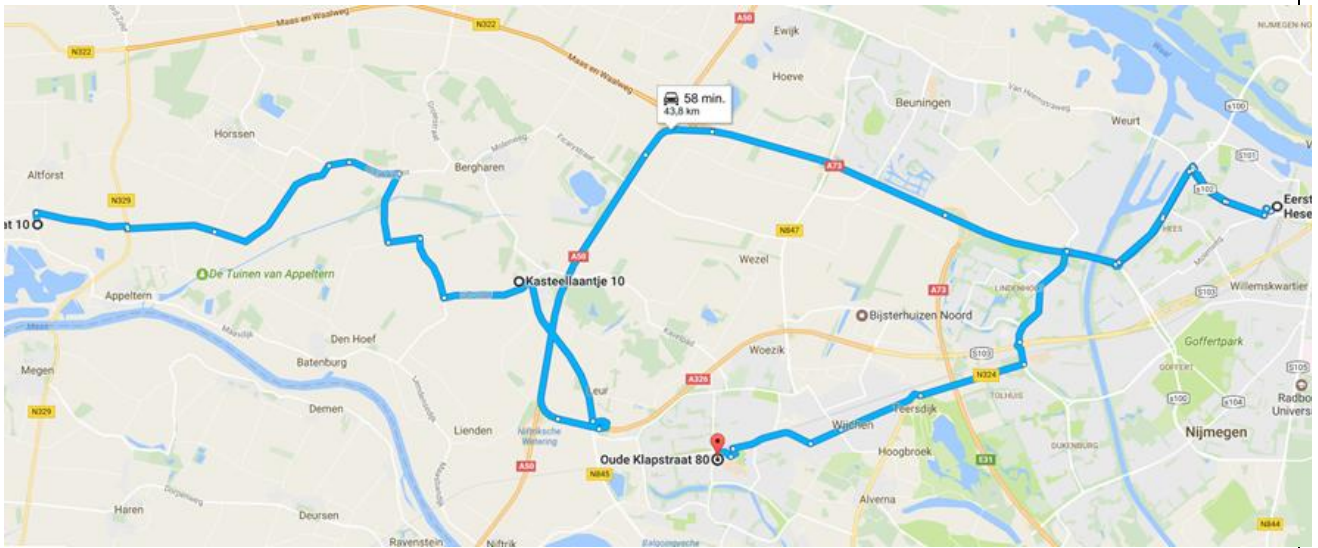
30 km - 40 minuten

1	<p>Buren</p> 	51.90986, 5.33641	<p>Buren mag zich Oranjestad noemen, vanwege de band met de koninklijke familie. Willem van Oranje trouwde namelijk in 1551 met Anna van Buren. Prinses Beatrix en koning Willem-Alexander zijn hierdoor gravin en graaf van Buren.</p> <p>Maar Buren biedt nog veel meer dan de band met het koningshuis, graag nemen we u mee in de rijke geschiedenis van Buren en prachtige omgeving van deze historische stad in de Betuwe.</p>
2	<p>Zoelen</p> 	51.91075, 5.40233	<p>Het huis Soelen ligt in een park met hoog geboomte, dicht bij het dorp Zoelen, ten noordwesten van de kerk. Het kasteel is gesitueerd op een klein, rond eiland, dat aan de noordzijde door een houten brug verbonden is met het voorplein, dat toegankelijk is door middel van een ten westen van het huis staande poort.</p>
3	<p>Echteld</p> 	51.90905, 5.49970	<p>De Wijenburg was een belangrijk kasteel in het hertogdom Gelre. De Heren van Echteld hadden veel aanzien, totdat kasteelheer Otto van Wijhe in 1492 in conflict kwam met de hertog. Het kasteel is begin 20 eeuw van de sloop gered door baron Van Verschuer en door Stichting Geldersche Kasteelen in ere hersteld.</p> <p>Kasteel is in gebruik als congrescentrum</p>
4	<p>Appeltern</p>	51.83772, 5.60296	<p>De Tuinen van Appeltern is hét tuininspiratie park van Nederland. Niet alleen bieden wij u interessante informatie over tuinieren, tuinaanleg en tuintrends, wij bieden u ook een gezellig dagje uit.</p> <p>Ons park is ongeveer 22 hectare groot en wij hebben inmiddels meer</p>

			<p>dan 200 verschillende voorbeeldtuinen. De meeste hebben wij zelf bedacht maar er zijn ook veel tuinen van bekende tuinarchitecten en/of landschapsarchitecten. De Tuinen van Appeltern verandert elke dag. Steeds worden weer nieuwe tuinen aangelegd en worden nieuwe producten en planten toegepast.</p> <p>Volwassene € 12,50 Van 1 maart tot en met 27 november elke dag geopend, ook op zonen feestdagen!</p>
CP	Appeltern	51.84271, 5.56347	<p>Camperplek bij visvijvers - Wi-Fi bij café/terras - toegang via slagboom - voor vertrek uitrijkaart halen bij viscafé - 12 plaatsen met stroom. (T/W/E/5,00)</p>

Route 10
Appeltern - Wijchen

K
A
A
R
T



45 km - 1 uur

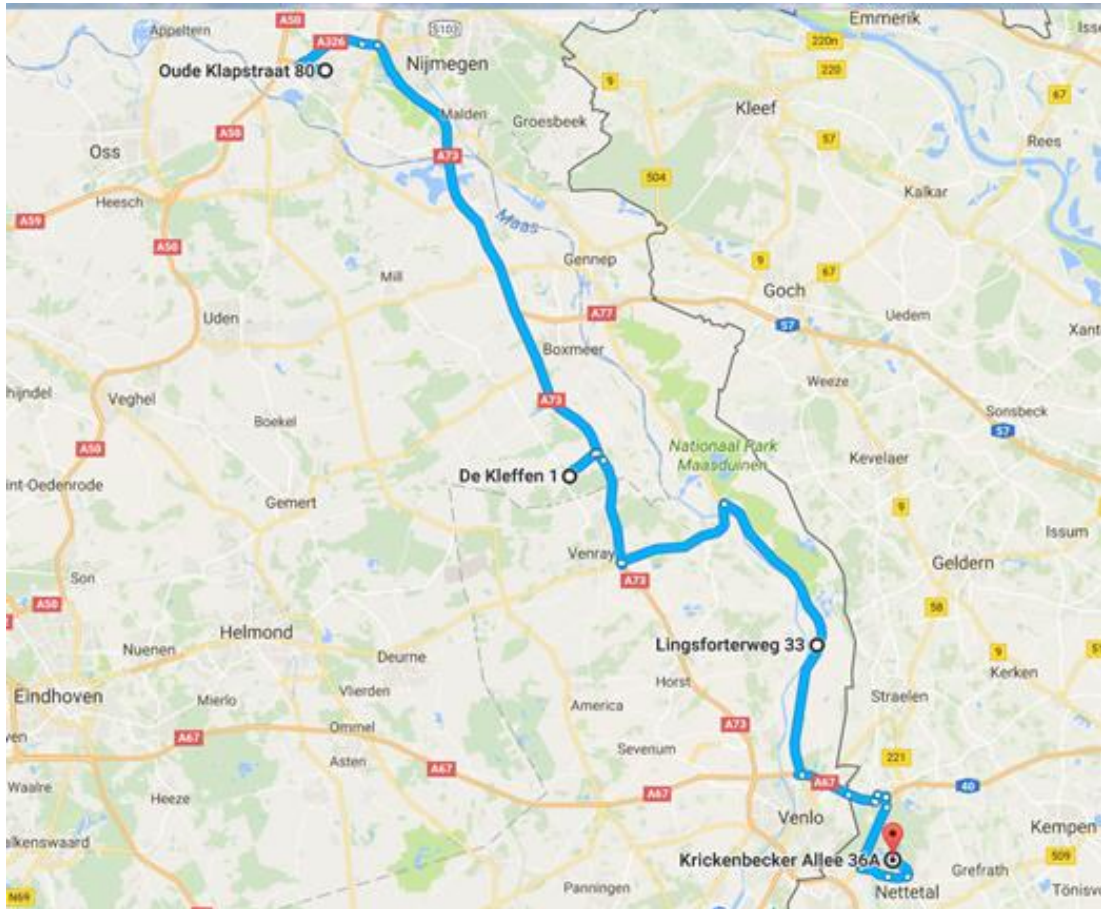
<p>1</p>	<p>Hernen</p> 	<p>51.83467, 5.67721</p>	<p>Omgrachte middeleeuwse burcht met unieke overdekte weergangen. Bossen en lanen in de directe omgeving. Bos op rivierduin met eikenhakhout en een ven. Verder graslanden, oude rivierlopen en een molen. Kasteel Hernen was het eerste bezit (1940) van de Stichting Vrienden der Geldersche Kasteelen.</p> <p>De poort van kasteel Hernen is weer geopend op woensdag, zaterdag en zondag van 13.00-17.00 uur.</p>
<p>2</p>	<p>Nijmegen</p> 	<p>51.84476, 5.85123</p>	<p>Bij een bezoek aan Nijmegen hoort een bezoek aan de Stevenskerk: beluister het Königorgel, beklim de toren & bezoek de grafkelder.</p> <p>Het Kronenburgerpark in Nijmegen. Dit is niet zomaar een park. Het is zo'n beetje het park met de grootste naamsbekendheid in Nederland. Eén van de mooiste stukjes Nijmegen en wat daar allemaal te zien is. Als u de stad dan (weer) eens bezoekt, loop dan eens langs de oudste winkelstraat van Nederland, de Hezelstraat naar beneden (de stad is, net als Rome, gebouwd op zeven heuvels ;-)) en kijk dan met heel andere ogen naar dit prachtige stukje Nijmegen.</p>
<p>3</p>	<p>Nijmegen</p> 	<p>--</p>	<p>Het gebied in Nijmegen-centrum tussen de Waalkade en het Kelfkensbos werd al voor onze jaartelling bewoond en heeft in de geschiedenis altijd een belangrijke rol gespeeld. Een prominent onderdeel van dit gebied, gelegen ten noorden van de Voerweg, is sinds de late Middeleeuwen beter bekend als Het Valkhof.</p> <p>Deze plek was zeer strategisch van aard. De Bataven en later ook de Romeinen maakten daar zeer dankbaar gebruik van. Na de Romeinse tijd was het Valkhof een paar eeuwen niet of nauwelijks bewoond,</p>

			<p>totdat Keizer Karel de Grote rond 777 op het toneel verschijnt als hij Pasen viert in een zogeheten Palts op het Valkhof.</p> <p>Tijdens de Franse bezetting werd de burcht (in 1796 en 1797) helaas afgebroken omdat de Provincie Gelderland geld nodig had. Gelukkig kon de Gemeente Nijmegen de St. Nicolaaskapel en Barbarossaruïne uit handen van de slopers redden. Daarna werden deze beide kapellen begin negentiende eeuw in een nieuw stadspark geïntegreerd.</p> <p>De Nicolaaskapel is van 1 april tot en met het laatste weekend van oktober de gehele week, behalve maandag, geopend van 11 tot 17 uur. De Nicolaaskapel kan gebruikt worden voor huwelijken, exposities, kleine concerten en begrafenissen. Voor groepen is het mogelijk om een afspraak te maken om onder deskundige begeleiding de kapel te bezichtigen.</p>
CP	Wijchen	51.80846, 5.72145	Locatie op parking - door borden aangegeven - vlak naast winkelcentrum - centrum 200m – 2p. (-/-/0,00)

Route 11

Wijchen- Nettetotal

K
A
A
R
T



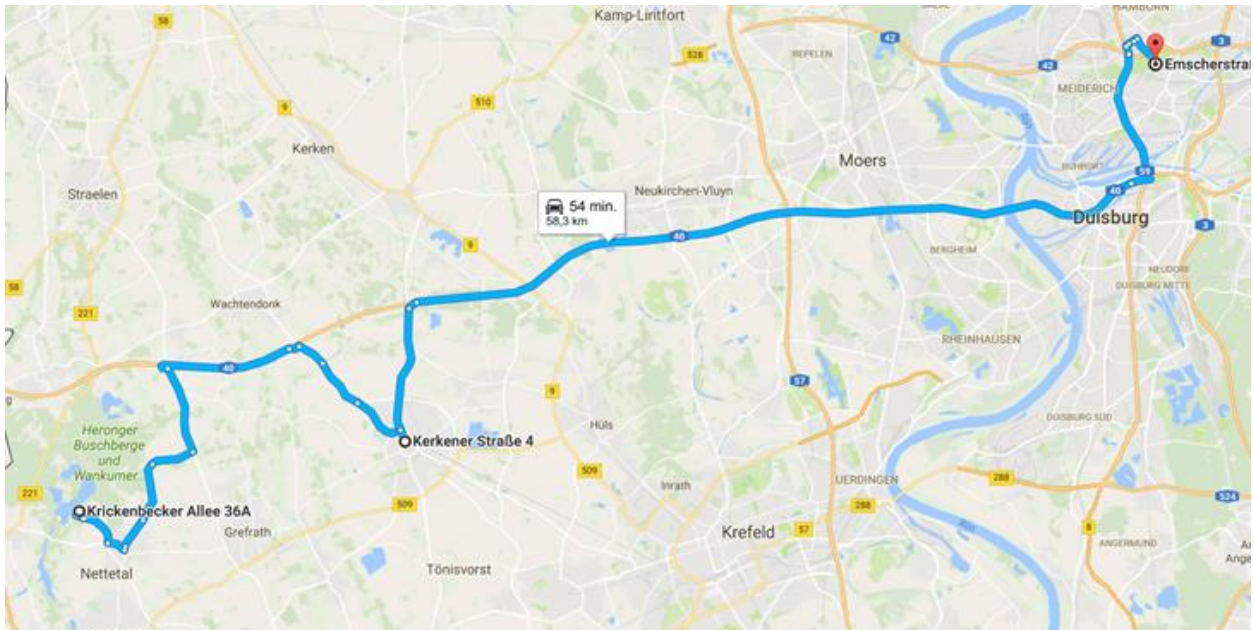
100 km - 1,5 uur

1	<p>Overloon</p> 	<p>51.56988, 5.95269</p>	<p>Oorlogsmuseum Overloon - Liberty Park Er zijn 2 musea in 1. Een ruimte gaat over de bezetting de andere ruimte over de bevrijding. Met heel veel voertuigen en andere marerialen.</p>
2	<p>Arcen</p> 	<p>51.47212, 6.18635</p>	<p>32 hectare park vol geur en kleur met unieke tuinen en een historische buitenplaats met 17de eeuws kasteel. Kasteeltuinen Arcen ligt op 5 minuten loopafstand van het pittoreske dorp Arcen in Noord-Limburg. In Kasteeltuinen Arcen kan urenlang genoten worden van de meer dan 15 verschillende tuinen, de vele vijverpartijen en watervallen. Er zijn volop prachtige plekjes om op een bankje te genieten en inspiratie op te doen.</p>
CP	<p>Nettetal (D)</p>	<p>51.34460, 6.25793</p>	<p>Door hoge bomen omzoomd terrein in natuurpark Schwalm/Nette - centrum 2km – 6p. (-/-/-/0,00) Geen voorzieningen maar wat een rust en mooie wandel- en fietsomgeving. Rustige plaats in prachtig natuurgebied bij recreatiemeertje.</p>

Route 12

Nettetal - Duisburg

K
A
A
R
T



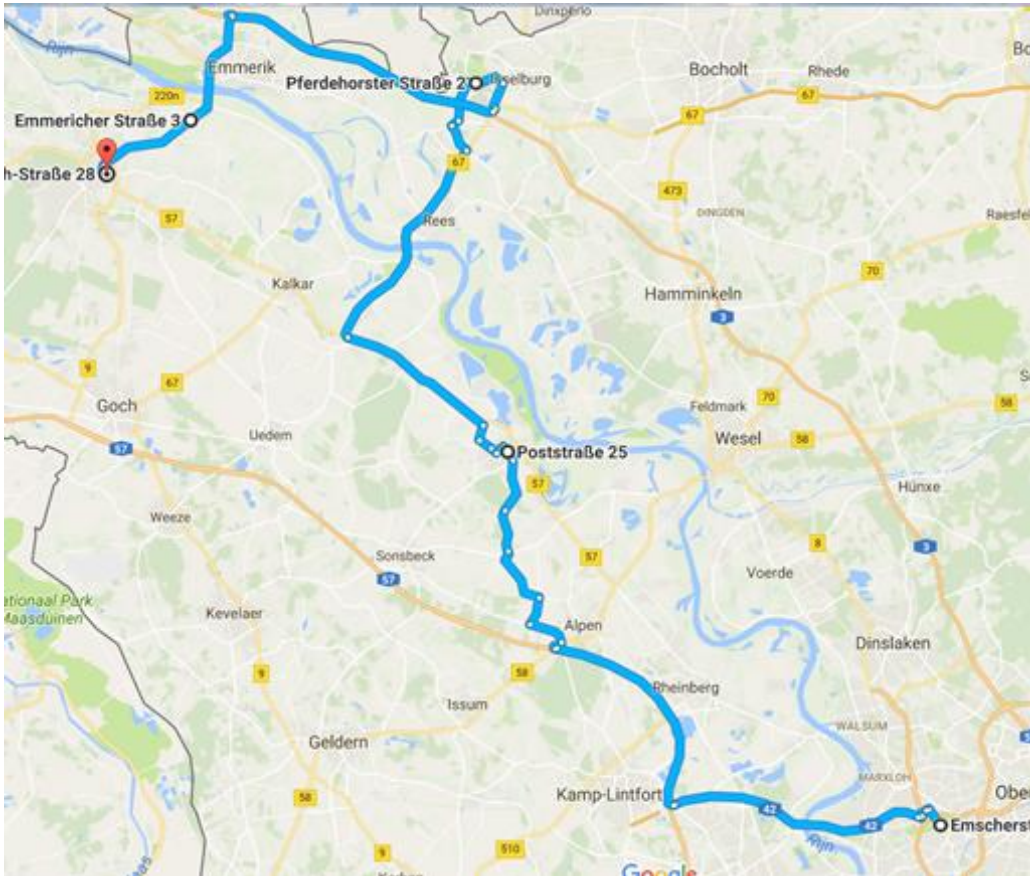
60 km - 1 uur

1	<p>Kempen</p> 	51.36604, 6.42148	<p>Kempen is een van de mooiste steden aan de Nederrijn. Kleine straatjes in het voetgangersgebied, een groot groen gebied in het centrum van de stad, kleine boetiekjes en moderne winkels zijn in de Kempen niet tegenstrijdig, maar combineren om de unieke flair van deze stad te creëren.</p>
	<p>Duisburg</p> 	--	<p>In Landschapspark Duisburg-Nord aan te sluiten op een 180 hectare industriële cultuur, natuur en een fascinerend lichtspel tot een bijna uniek in de wereld park. In het centrum is er een ontmantelde metaalbewerking, de oude fabrieken die vandaag wordt uitgebuit gevarieerd zijn: De voormalige fabrieksgebouwen zijn voorbereid voor zakelijke en culturele evenementen, in een oude gashouder was Europa's grootste kunstmatige duikcentrum, voormalig Erzlagerbunker omgezet in een alpine klimmen, een voormalige cast huis was het opzetten van een high-touwenparcours en een uitgestorven hoogoven wordt uitgebreid naar de uitkijktoren. Het landschap park is geopend rond de klok. Toelating tot het park terrein is gratis.</p>
CP	Duisburg	51.48086, 6.78373	<p>In een park, voormalig hoogoverterrein - centrum 10km- 20p. (T/W/-/0,00) Het industrieel erfgoed en Landschaftspark. De vroegere hoogovens, wat beslist de moeite waard is om te bezoeken (gratis) en 's avonds mooi verlicht is en dan ook nog leuk om er rond te dwalen.</p>



Route 13

Duisburg - Kleef

K
A
A
R
T



100 km - 1,5 uur

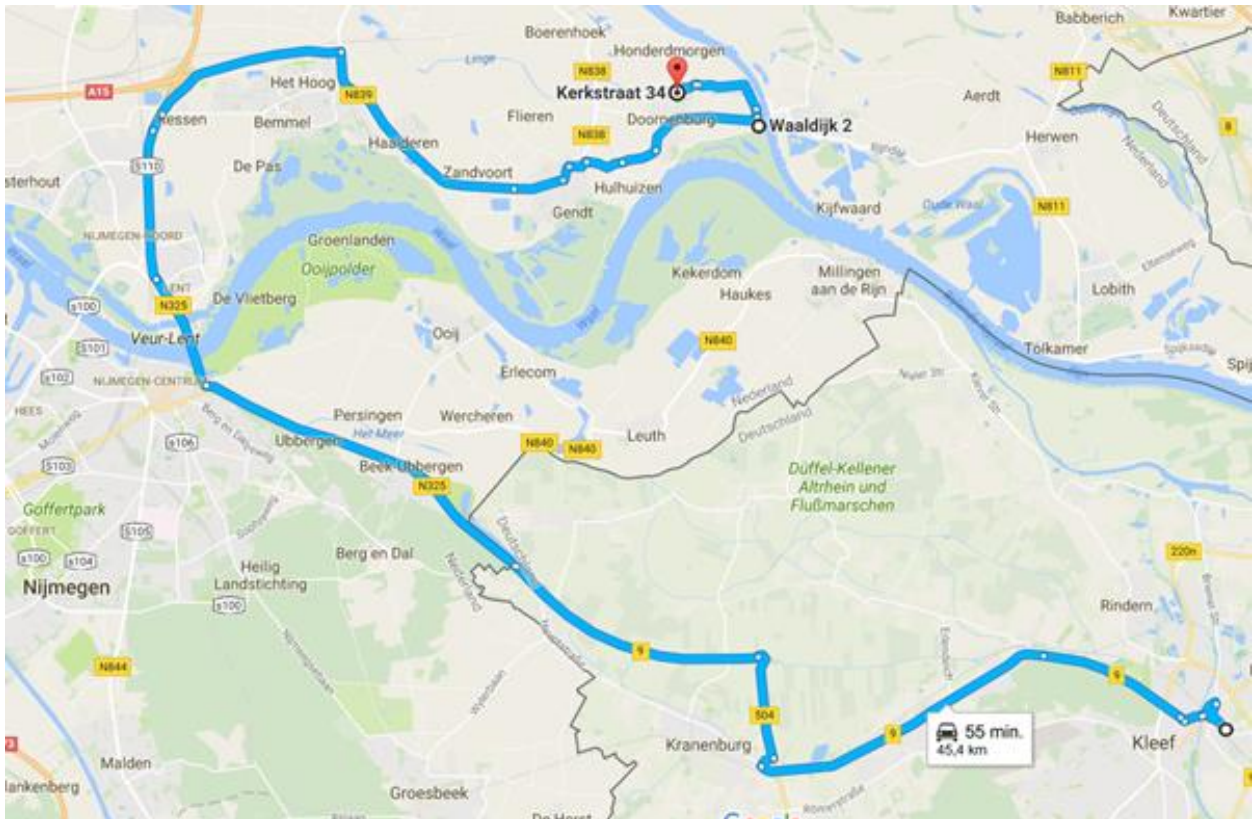
1	<p>Xanten</p> 	<p>51.66536, 6.45289</p>	<p>Het historische centrum van Xanten Xanten oude stad is charmant, rustig en de moeite waard een lange wandeling. Er zijn tal van monumenten kunnen krijgen dat een loep verdienen. Een rondleiding is natuurlijk de mooiste en meest gemakkelijke manier om beter te leren kennen de stad. Of lees onze historische stadsgids.</p>
2	<p>Anholt</p> 	<p>51.83194, 6.43017</p>	<p>Biotopwildpark Een schitterend park waarbij je een boswandeling maakt en hier en daar een mooi, ruim natuurlijk gemaakt dierenverblijf tegen komt. Dierentuinen kunnen er een voorbeeld aan nemen, veel mooier en ruimere verblijven dan in een dierentuin! Ook een normale entreeprijs, in Nederland betaal je zo het drie dubbele. Ideaal als je een goedkoop, leuk uitje wilt! (Parkeerplaats is ook camperplaats)</p>
3	<p>Kalkar</p>	<p>51.73777, 6.28957</p>	<p>Meer dan enige andere stad aan de Nederrijn kan Kalkar architectuur, kunst en stedelijke ontwikkeling van de Middeleeuwen te presenteren als een eenheid. Deze unieke sfeer spoor naar Kalkar te ervaren als</p>

			<p>bruisende stad vandaag de dag - naar de stad van Kalkar harte uitnodigt.</p> <p>Tal van monumenten en belangrijke kerken, de stad windmolen en musea in Kalkar, Wissel en Grieth, het pretpark Wisseler meer en het attractiepark Wunderland Kalkar en andere aantrekkelijke plaatsen en suggestieve natuurgebieden in staat zijn om te bezoeken en actieve beleving.</p>
4	<p>Kleef</p> 	--	<p>Prachtige toren wijdsuitzicht, 182 treden maar daar merk je weinig van gaat van verdieping naar verdieping, en telkens wat te zien. Ook prachtige vergezichten</p> <p>Van deze voormalige burcht is de “Schwanenturm” te bezichtigen, en tijdens rondleidingen voor groepen ook de spieker. Aan deze burcht is de sage van zwaanridder Lohengrin verbonden, die gold als stamvader van onder andere de hertogen van Kleef. Vroeger werd het gebouw “de burcht van Kleef” genoemd, maar na de 17e eeuwse verbouwing is de Zwanenburcht eigenlijk een barok kasteel. De restanten van de rijk versierde ridderzaal werden aan de portalen op de binnenkoer ingebouwd en zijn tot op heden bewaard gebleven, 12e eeuw en 15e eeuw werd de voormalige kasteelmuur gebouwd alsook het dubbele zitplaatsen toilet (met spoeling!) geïntegreerd in de Spiegelturm.</p>
CP	Kleef	51.78914, 6.14822	Achter het station - gesloten tijdens Klever Kirmes (begin tot midden juli) en tijdens grote evenementen - supermarkt 200m - centrum 400m – 30p. (T/W/E/5,00)

Route 14

Kleef - Doornenburg

K
A
A
R
T



45 km – 1 uur

1 Pannerden

Fort Pannerden
 Spannend én verrassend, dat is Fort Pannerden. Het fort van de Nieuwe Hollandse Waterlinie ligt verborgen onder de aarde, maar is vijf verdiepingen hoog. Vanaf het dak heb je een spectaculair uitzicht. Waar kun je verder kijken over de Waal, Rijn en Pannerdensch Kanaal dan hier – bij Doornenburg?
 Kom naar Fort Pannerden middenin het rivierlandschap, en trotseer water, aarde, lucht en vuur. Al 150 jaar strijdt het fort met deze elementen. Kies een van de interactieve programma's en ga op ontdekking. Wil je iets actief en avontuurlijks, of juist heel relaxed? Je vindt een schat aan spannende verhalen!

2 Doornenburg

Kasteel Doornenburg is een echt familiekaasteel waar men heerlijk een dagje met de familie en kinderen kan vertoeven. Wilt u het kasteel beter leren kennen dan zijn onze rondleidingen beslist de moeite waard, ook voor kinderen.
 Ook in de directe omgeving zijn er volop activiteiten zoals een speeltuin en prachtige wandel- en fietsroutes. Uiteraard kunt u na afloop in onze herberg uitgebreid nagenieten onder het genot van een hapje en een drankje.

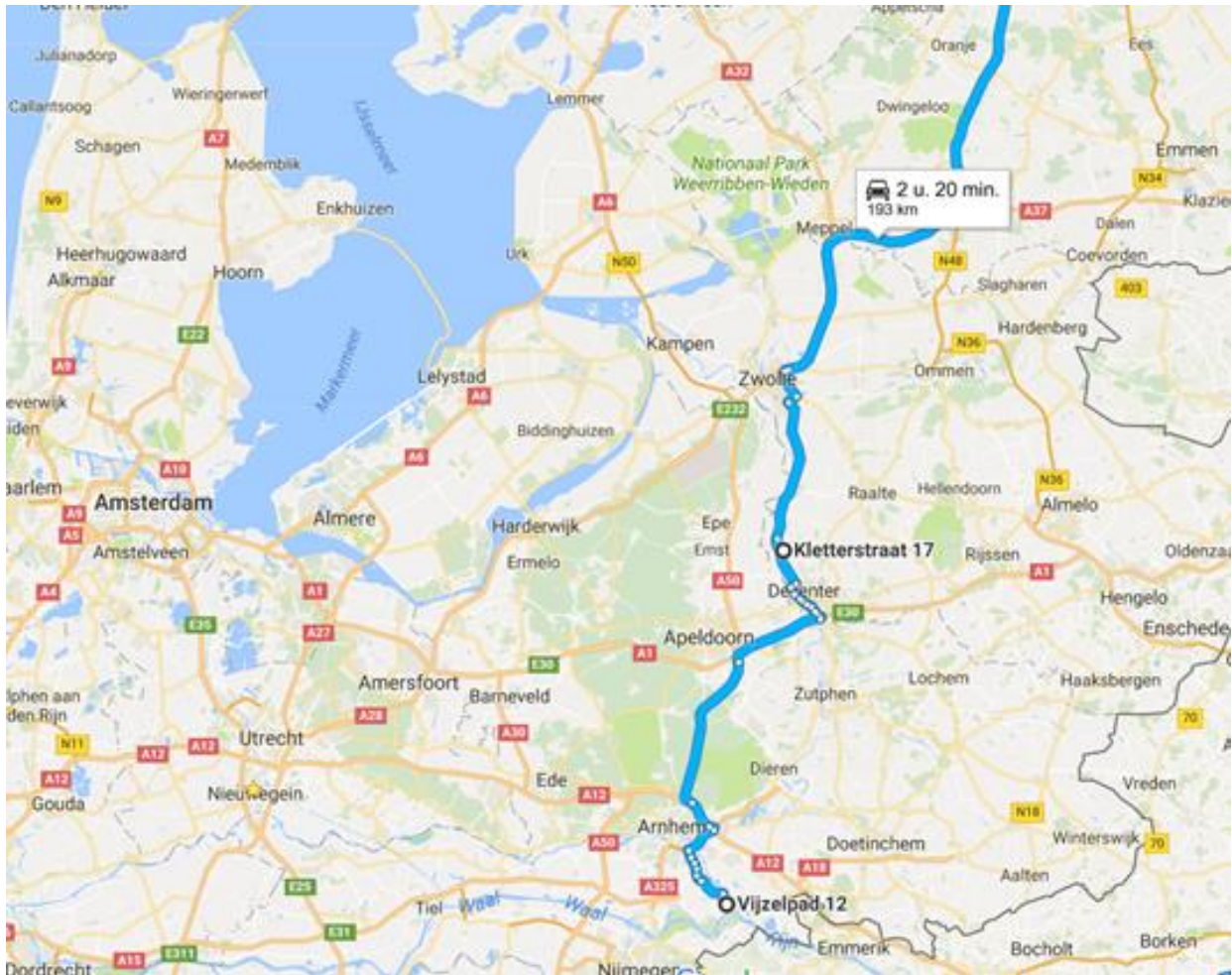
GESCHIEDENIS VAN HET KASTEEL
 In de 9e eeuw wordt Doronburc al genoemd, waarschijnlijk een

			<p>verdediging tegen de Noormannen. In 1255 blijkt het domein in bezit van de Gelderse graven te zijn. In 1295 wordt voor het eerst een heer van Doornenburg vermeld, Willem van Doornick, Gelders Leenman.</p> <p>In die periode zou volgens de overlevering Gijsbrecht van Amstel, medeplichtig aan de moord op de Hollandse graaf Floris V in 1296, zijn toevlucht vanuit Amsterdam op de Doornenburg gezocht hebben. Wellicht is het verhaal apocrief en geconstrueerd in de 16e eeuw toen de familie Van Amstel het kasteel erfde.</p> <p>Voor zover bekend is het kasteel nooit door belegering ingenomen. Tijdens de Nederlandse Opstand (80-jarige oorlog van 1568-1648) volgde de heer trouw en zonder slag of stoot de partijwisseling van de Gelderse staten.</p> <p>De Doornenburg is bewoond geweest door de opvolgende geslachten: Van Doornick, Van Bylandt, Van Homoet, Van Voorst, Van Amstel, Van Heemskerk en Van Bommel. De laatste bewoner was Maria Clara van Delwig, barones van Bommel. Zij is in 1847 op hoog- bejaarde leeftijd overleden. Daarna is het kasteel nog lange tijd in eigendom geweest van de familie Van der Heijden. Zij hebben het kasteel nooit bewoond. Het gebouw raakte ernstig in verval.</p> <p>In 1936 kocht textielindustriële J.H. van Heek uit Enschede het slot en richtte de Stichting tot Behoud van den Doornenburg op, waarin het kasteel werd ondergebracht. In 1937 begon Van Heek aan de restauratie die in 1941 werd voltooid.</p> <p>Veel genoeg beleefde Van Heek niet van de restauratie. In het laatste half jaar van de Tweede Wereldoorlog lag de Betuwe in de geallieerde frontlinie; het kasteel deed dienst als hoofdkwartier van de Duitsers. In januari en maart 1945 heeft de Engelse luchtmacht het slot gebombardeerd. Bij de eerste luchtaanval werden verschillende gebouwen van de voorburch verwoest. De tweede aanval was funest voor de burch. Er bleef een grote puinhoop over. Extra zuur was dat de geallieerden niet wisten dat de Duitsers al waren vertrokken.</p> <p>Kasteel_Doornenburg_(1945)</p> <p>Na de oorlog begon Van Heek weer van voren af aan. Met hulp van de overheid en verschillende particulieren heeft de stichting De Doornenburg geleidelijk aan weer helemaal laten herstellen (1947-1966). Toen stond het robuuste kasteel er weer in volle glorie bij. Een groot gemak bij deze herbouw was dat de stichting kon beschikken over de ervaringen die ze bij de eerste restauratie had opgedaan. Bovendien waren veel bouwlieden zowel bij de eerste als de tweede restauratieklus aanwezig.</p>
CP	Doornenburg	51.89440, 6.00127	Rustige locatie - uitzicht op gerestaureerd kasteel Doornenburg met restaurant - middeleeuws festival eerste weekend juli - veerpontje over Pannerdens kanaal - centrum 100m – 3p. (-/-/0,00)

Route 15

Doornenburg - Groningen

K
A
A
R
T



190 km - 2 uur 20 minuten

1	Olst	52.30871, 6.11754	<p>De Stichting De IJssellinie is een 100% non-profit vrijwilligersorganisatie. De stichting restaureert en beheert overblijfselen van de verdedigingslinie langs de IJssel. Van 1950 tot 1968 moest de linie ervoor zorgen om een onverhoopte opmars van het Rode Leger te vertragen door een brede zone langs de rivier onder water te zetten. Na de opheffing van de zeer stringente geheimhouding – pas eind 1990 – zijn aan de hand van onder meer archiefonderzoek en oral history (interviews met militairen en bij de IJssellinie betrokken burgers) nieuwe feiten boven water gekomen en daarmee is het inzicht aangescherpt.</p> <p>Daarnaast verzorgt de stichting rondleidingen naar in oude staat herstellde bunkers.</p> <p>De Luchtdoeltep, een kolossaal bunkercomplex met een enorme vuurkracht tegen vliegtuigen, is daar een voorbeeld van.</p>
CP	Groningen	thuis	