

Routeboek



**camperreis in de herfst langs borgen, bossen en beken
door noordoost-nederland**

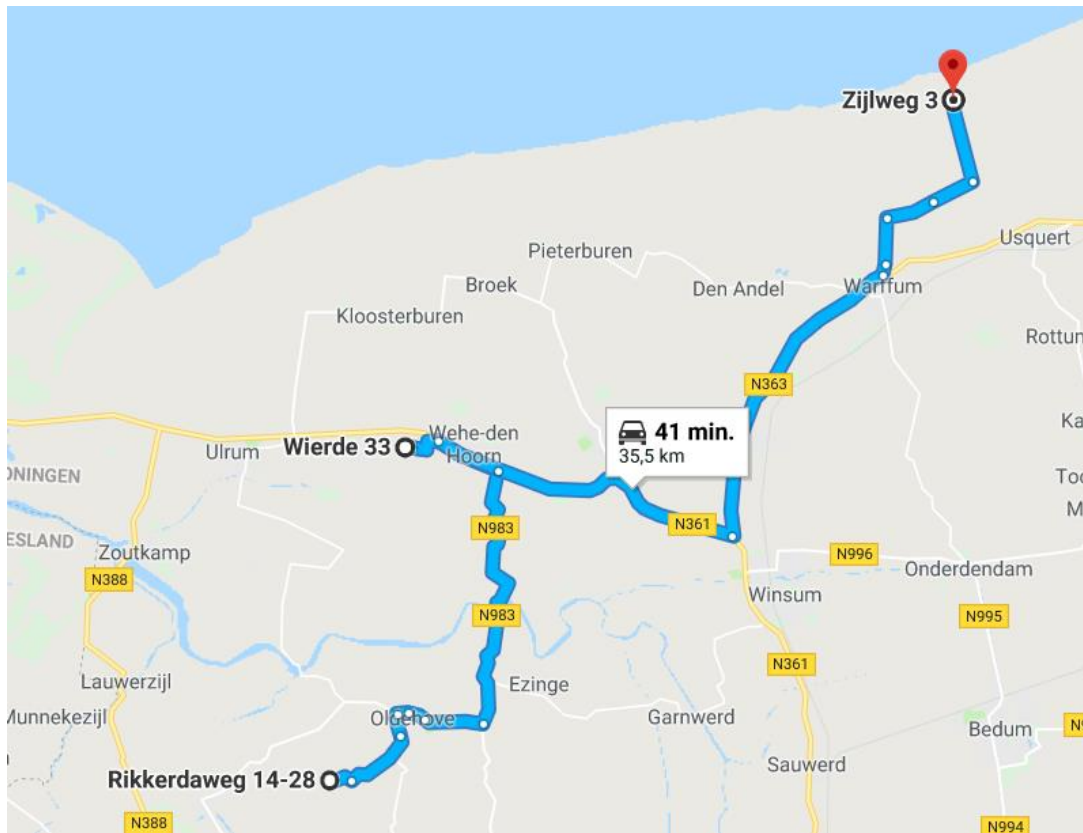
De route:





Route 1

Groningen - Noordpolderzijk

K
A
A
R
T



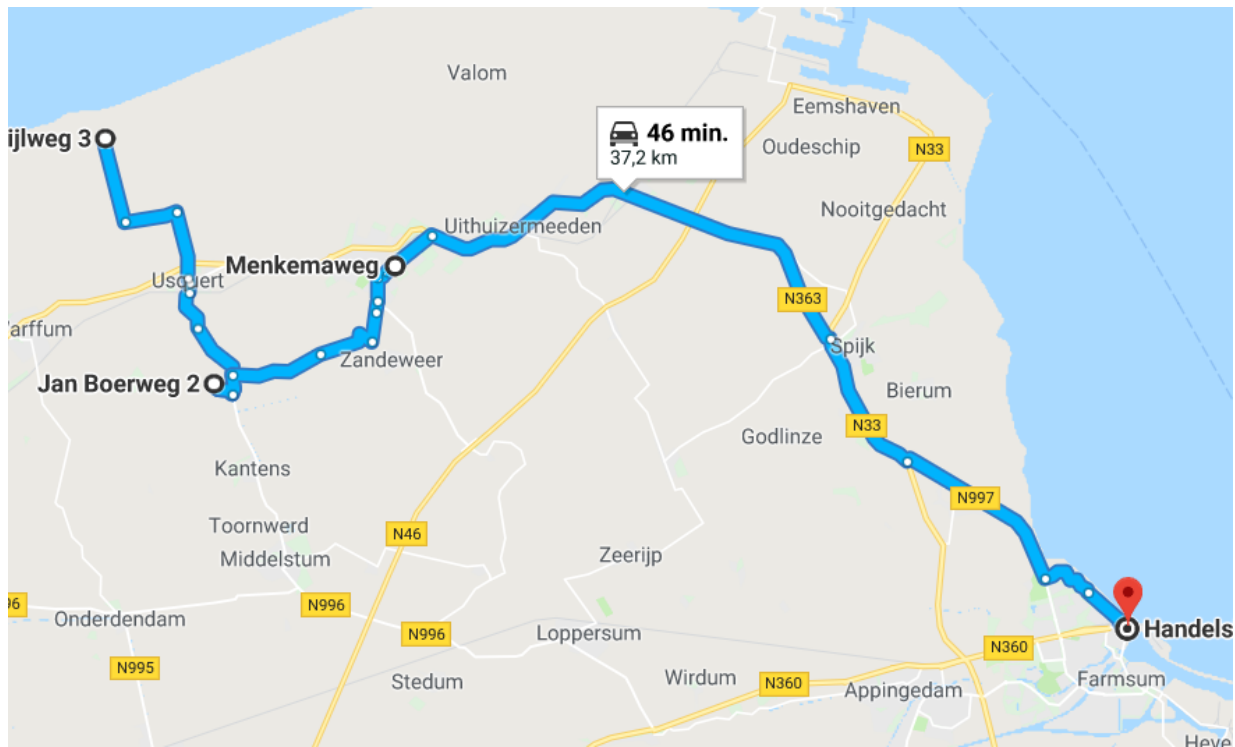
1	<p>Niehove</p>	<p>53.29131 6.36667 (S)</p>	<p>Wierdedorp Niehove</p> <p>Nadat rond 800 de Lauwerszee was ontstaan, kwam Niehove (toen nog Suxwort, Zuidwierde) op het eiland Humsterland te liggen. Het dorp werd daarvan de hoofdplaats. Pas vanaf 1500 werd Humsterland door dijken met het vasteland verbonden.</p> <p>Het dorp is ingericht als spaken in een wagenwiel: alle wegen lopen naar het midden van het dorp. Hier staat, op het hoogste punt, de van oorsprong dertiende-eeuwse, kerk. Deze wordt een 'radiaire inrichting' genoemd. Het gehele dorp is beschermd dorpsgezicht.</p>
			
2	<p>Leens</p>	<p>53.36217 6.38902 (P)</p>	<p>Borg Verhildersum werd voor het eerst genoemd in 1398. In die periode was het een steenhuis, een verdedigbare woontoren. Vanaf de zestiende eeuw groeide het uit tot een woonhuis. Vanaf 1587 waren de eigenaren leden van de familie Tjarda van Starckenborgh.</p> <p>De laatste keer dat de borg uitgebreid werd verbouwd was rond 1821, toen notaris Hendrik van Bolhuis de borg kocht. Lange tijd bleef de borg in handen van deze familie, maar in 1953 werd het huis verkocht aan de gemeente Leens. Die gaf het een museale bestemming.</p>

		<p>De borg wordt omringd door een mooi landgoed en verschillende oude gebouwen zoals een koetshuis en een arbeidershuisje. Het landgoed is van april t/m oktober geopend van dinsdag t/m zondag van 10.30 tot 17.00 uur. De museumboerderij is van mei t/m oktober geopend van dinsdag t/m zondag van 13.00 tot 17.00 uur.</p>
3	<p>Noordpolderzijl 53.43225 6.58336 (P)</p> 	<p>Noordpolderzijl dijk Het uitzicht vanaf een dijk is vrijwel altijd de moeite waard. Maar deze plek heeft nog iets extra's: wie hem in noordelijke richting bewandelt komt namelijk op het noordelijke punt van het Groninger vasteland. Vanaf de dijk heb je een prachtig weids uitzicht over het wad en de vissershaven. Ook is aan de andere kant het dorpje Noordpolderzijl te zien.</p> <p>Bij de opgang van de dijk, ten hoogte van de sluis, is met klinkers een monument gemaakt. Aan de kant van de zee lopen blauw-grijze strepen op een ondergrond van oude, rode klinkers. De golven symboliseren de kracht van de Waddenzee. Aan de andere kant van de sluis zijn ook blauw-grijze strepen gemaakt, maar dan horizontaal en op een ondergrond van nieuwe rode klinkers. Zo staat dit stuk symbool voor het achterliggende polderlandschap.</p> <p>Aan de voet van de zeedijk ligt 't Zielhoes. In deze voormalige sluiswachterswoning is een nostalgisch bruin café gevestigd.</p>
CP	<p>Noordpolderzijl 53.43219 6.58357</p> 	<p>Locatie achter de waddendijk, bij Café 't Zielhoes - stroom via aan-en uitnet - rust en ruimte - Pieterburen 8 km.</p> <p>(-/-/E/0,00)</p> <p><i>Schone parkeerplaatsen op bestrating. Elektriciteit beschikbaar via aanuit.net. Populaire locatie goed voor wandelingen / fietsen langs de kust of over het vlakke Nederlandse platteland.</i></p>

Route 2

Noordpolderzijl - Delfzijl

K
A
A
R
T



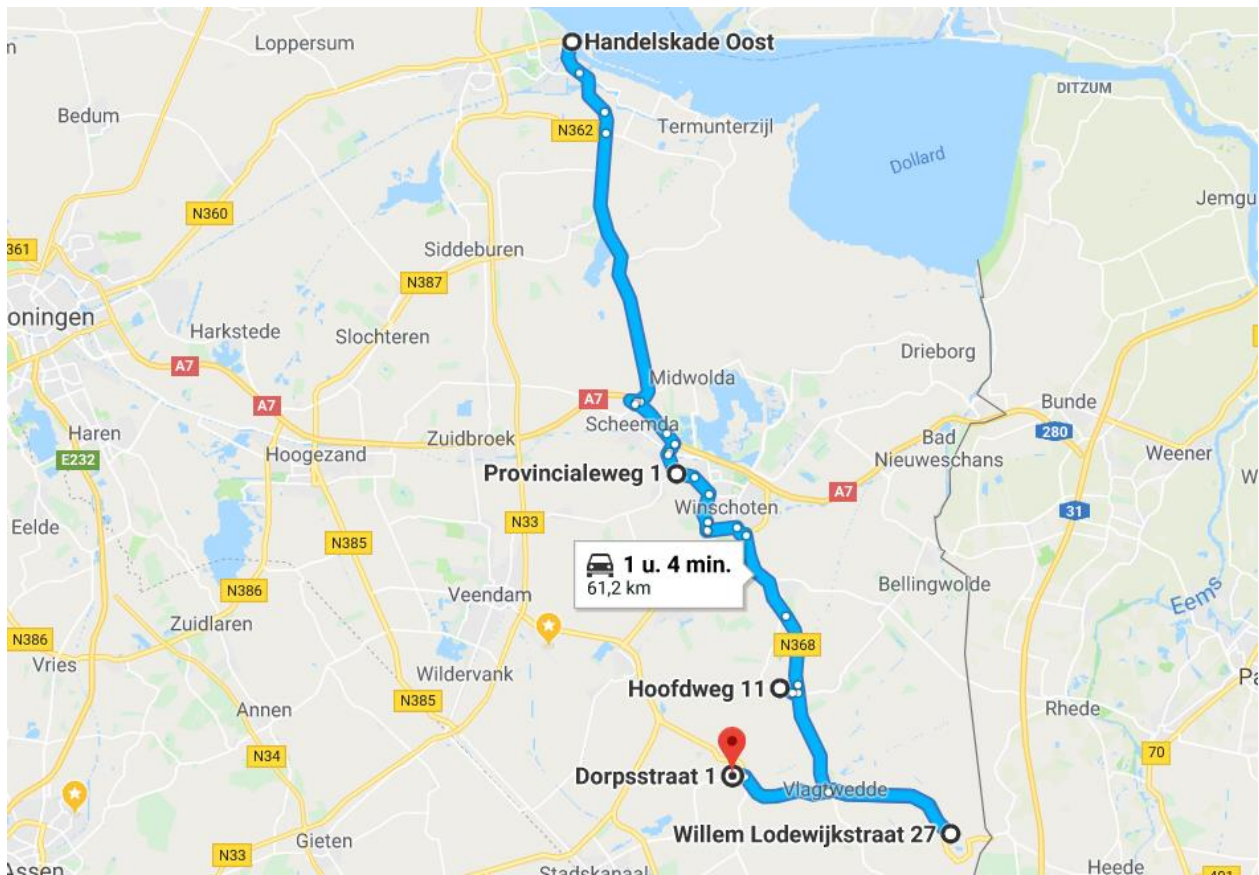
1	<p>Rottum</p>	<p>53.38194 6.61848 (S-P)</p>	<p>'t Hoeske van Thais Joaptje</p> <p>Het kleinste huis van Groningen. Het is niet meer dan een éénkamer woning. Wie de borgen bezoekt, moet voor de afwisseling ook dit minihuisje aandoen. (Kloosterweg 17)</p>
			
2	<p>Uithuizen</p>	<p>53.40674 6.68268 (P)</p>	<p>Menkemaborg</p> <p>De borg werd gebouwd in de veertiende eeuw en is in oorsprong een verdedigbaar 'steenhuus' dat in de loop van de eeuwen is vergroot en verfraaid tot het vroeg achttiende-eeuwse barokke huus wat het nu nog is. Van 1682 tot 1902 werd het huus bewoond door leden van de familie Alberda. In 1927 ging de Menkemaborg open als museum.</p> <p>De Menkemaborg wordt omsingeld door grachten. Daartussen liggen bijzondere tuinen. Ten westen van de borg ligt de formele Hollandse tuin die werd gereconstrueerd naar de situatie van rond 1705, met daarin nog verschillende achttiende-eeuwse bloemen- en plantensoorten. Aan het einde van deze tuin ligt de zonnewijzertuin.</p> <p>Achter de borg ligt een strakke tuinindeling van paden en grasperken.</p>
			

			<p>Aan de oostkant van de borg liggen nutstuinen met een fruithof met verschillende oude fruitrassen en een perenberceau. Achter het schathuis, de voormalige boerderij naast de borg, ligt de formele keukentuin met vakken voor groenten en kruiden. Daarnaast is er nog een rozentunnel die in juli prachtig bloeit en is er de grote doolhof waar iedereen in kan (ver)dwalen. Langs de singel bloeien in het voorjaar de stinzenplanten. Rond de buitensingel liggen enkele graslanden die in het bezit zijn van Vereniging Natuurmonumenten.</p> <p>Open: Gehele week (10.00 – 17.00) behalve woensdag</p>
CP	Delfzijl	53.33646 6.92716	<p>LET OP: locatie tot nader order verplaatst i.v.m. werkzaamheden aan de dijk.</p> <p>(T/W/E/0,00)</p> <p>De gemeente Delfzijl werkt aan een aantal deelprojecten van het Marconi Programma, waaronder een nieuwe camperplaats - locatie onder aan de Waddendijk 50m - centrum 500m</p>
			

Route 3

Delfzijl - Onstwedde

K
A
A
R
T



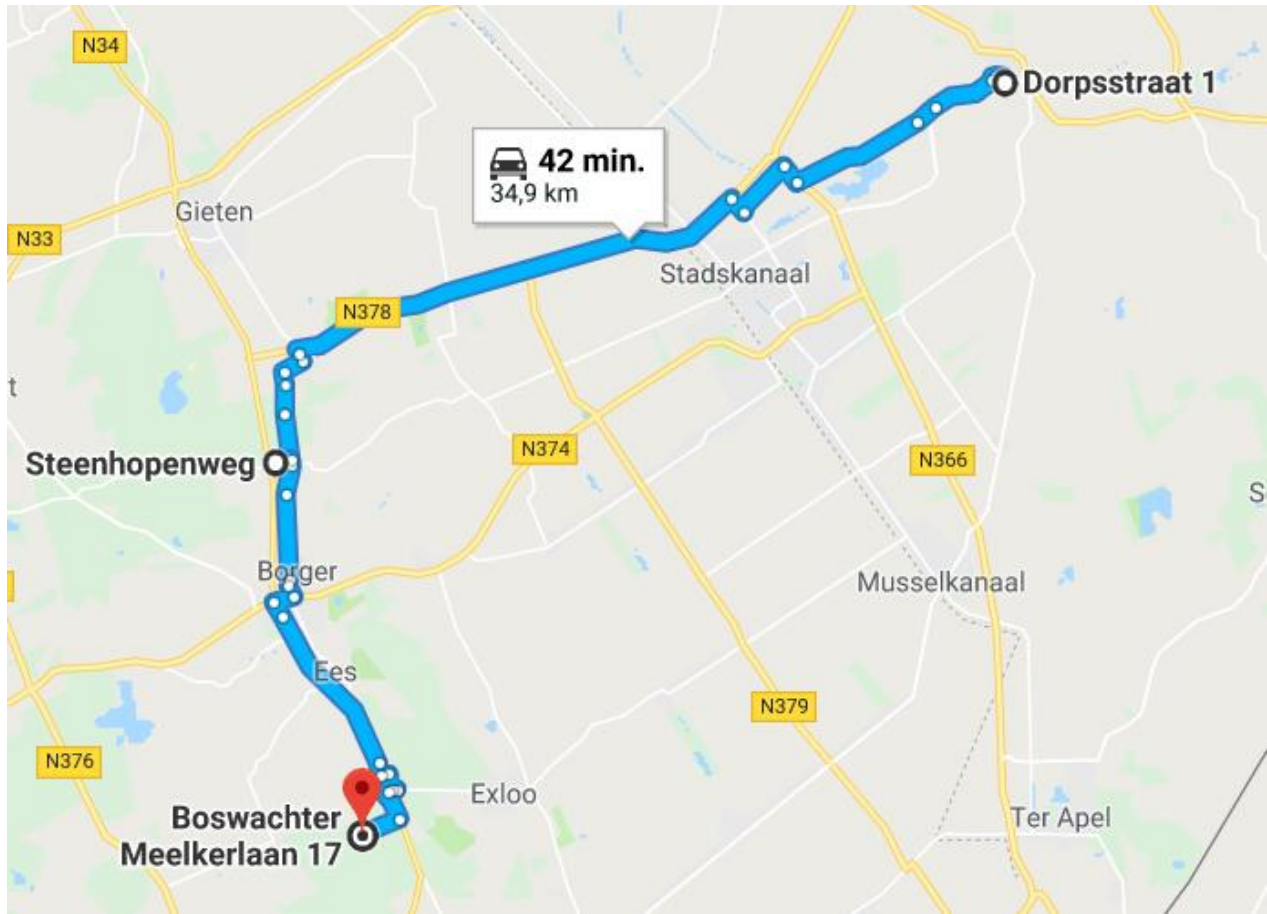
1	Heiligerlee	53.15685 7.00146 (P)	Graaf Adolf monument
			<p>In 1568 werd de slag bij Heiligerlee gestreden. Dit was het startpunt voor de Tachtigjarige Oorlog. Ter nagedachtenis aan deze slag staat in Heiligerlee het Graaf Adolf monument.</p> <p>Graaf Adolf van Nassau vocht aan Staatse kant tegen de Spanjaarden en kwam bij deze slag om. Naast het beeld is bij de aanleg in 1873 een zwarte populier geplant. Met een omtrek van 5 meter is deze boom één van de dikste bomen van de provincie Groningen.</p>
2	Wedde	53.0681 7.0717 (P)	Burcht Wedde
			De Wedderburcht werd in de veertiende eeuw gebouwd door de machtige familie Addinga. Deze familie zou uit het noordelijker

		<p>gelegen Reiderland afkomstig zijn, waar ze hun land verloren aan de oprukkende Dollard.</p> <p>De burcht was regelmatig het middelpunt van oorlogsgeweld. Aan het begin van de Tachtigjarige Oorlog vertrok Adolf van Nassau vanuit de Wedderburcht naar de slag van Heiligerlee(1568). Daarna was het huis wisselend in handen van de Nederlandse opstandelingen en Spanjaarden. In 1593 werd de burcht ingenomen door Willem Lodewijk van Nassau: hij schonk haar aan de Staten Generaal. De laatste keren dat de versterking werd veroverd was in 1665 en 1672 door Bernhard van Galen, de bisschop van Münster.</p> <p>Vanaf 1619 was de stad Groningen eigenaar van de burcht. Het huis werd het onderkomen van de drost, die tot de Franse tijd namens de stad Westerwolde bestuurd. De Wedderburcht was na de verkoop in 1829 ruim een eeuw lang een notariswoning, daarna zetel van een waterschap en de streekraad. Tegenwoordig is de burcht een hotel. Onder andere voor kinderen die ‘aan de andere kant van het geluk zijn geboren’. Zij kunnen op deze bijzondere locatie vakantie vieren.</p>
3	<p>Bourtange</p> <p>53.00882 7.19003 (P)</p> 	<p>Vesting Bourtange</p> <p>Tijdens de Tachtigjarige Oorlog is het vestingdorp Bourtange in Westerwolde ontstaan. Omstreeks 1594 maakte het deel uit van de grensverdediging van de provincies Friesland, Groningen en Drenthe. De opvallende vijfhoekige vorm is gelukkig in alle jaren goed bewaard gebleven. Er zijn nog altijd veel historische bezienswaardigheden te bespeuren. Zo zijn er aan het Marktplein nog zeer oude lindebomen te vinden, is er een oude molen en zijn er zo'n vijf musea te bezoeken.</p> <p>Fiets vanaf Onstwedde vv: Lengte:32.80 km Duur: 2 uur en 11 min Noord 80-27-50-51-53-54-55 Terug is omgekeerd</p>
CP	<p>Onstwedde</p> <p>53.05021 7.04459</p> 	<p>Weiland naast woonhuis - veel fiets- en wandelmogelijkheden - centrum 1km</p> <p>(T/W/E/3,00)</p> <p><i>Geweldige mooie plek om een paar dagen te staan. Geert Wilts is een vriendelijke en behulpzame eigenaar. Vanuit deze plek kun je zo de knooppuntenroutes op fietsen het mooie Westerwolde in. Bourtange is een aanrader! De warme bakker is in het dorp aanwezig. Probeer vooral de hardbroodjes.</i></p>

Route 4

Onstwedde - Odoorn

K
A
A
R
T






1 **Drouwen** 52.95228
6.78473 (P)



Zoals je al kon lezen bij D19 liggen er op deze locatie twee prachtige hunebedden. Ze liggen op een mooi veld aan de rand van Drouwen. Als je aan komt lopen vanaf de weg dan is hunebed D20 het linker hunebed.

Wat D20 bijzonder maakt is de grote aanwezigheid van de kransstenen. Het is een laag, maar vrij breed hunebed. Hij mist 1 deksteen en de poort is duidelijk zichtbaar, ook omdat de poortdeksteen hier nog aanwezig is. Ook de kransstenen sluiten mooi aan op de poort. Dit is dus een vrij compleet hunebed. Wat tegelijk opvalt als het hunebed ziet is dat de kransstenen vrij dicht tegen op de draagstenen staan, waarschijnlijk omdat de dekstenen zelf ook niet zo hoog waren. Er liggen nog vijf van de oorspronkelijke zeven dekstenen. Het hunebed is ongeveer 11 meter lang.

2	Drouwen	52.95899 6.78969 (P)	Boswandeling Drouwenerzand, 5 kilometer
			
CP	Odoorn	52.873901 6.815990	Parkeerplaats in het bos. (P4N)
			(-/-/-/0,00)

Route 5

Odoorn - Wezup

K
A
A
R
T



1 **Orvelte** 52.84394, 6.66284 (P)



In het levendige monumentendorp Orvelte - waar mensen gewoon wonen en werken - beleef u de geschiedenis aan den lijve. Ga mee op reis en beleef Orvelte zelf!

In Drenthe, met name in Orvelte, staan prachtige, riet gedekte Saksische boerderijen en andere rustieke gebouwen. Mooi om langs te wandelen, maar nog leuker om ook eens van binnen te bekijken. Bij een aantal van de boerderijen bent u van harte welkom!

Zoo Bizar is een mini-zoo, creatief opgezet op de deel van een oude Saksische boerderij in museumdorp Orvelte. Het is de kleinste Zoo van Nederland en misschien zelfs van Europa! Op originele wijze zijn er verschillende kleine (exotische) diersoorten te bewonderen.

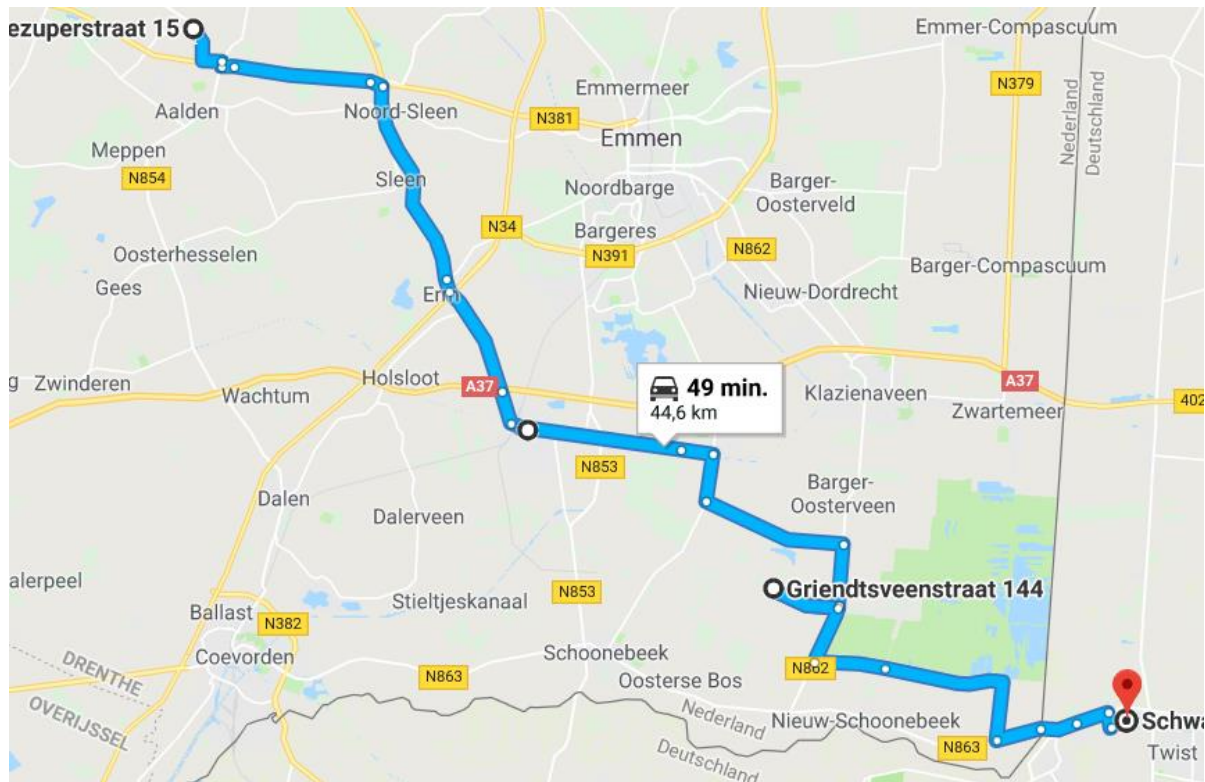
Door de kleine opzet is het altijd mogelijk oog in oog te staan met de dieren die er leven. Veel dieren zijn gehuisvest in open verblijven. Er is altijd iemand van ons aanwezig die veel kan vertellen en demonstreren over de bijzondere dieren en hun bizarre leefgewoontes.

2	Witteveen	52.83398, 6.66774 (P)	Geniet voorafgaand of na afloop van de Pitch&Putt ronde, van een lekker kopje koffie. Een kop koffie gaat er altijd in.
			Alle dagen open van 10.00 – 18.00 uur
CP	Wezup	52.81007 6.72171	Landelijk gelegen - aan de rand van het dorp - bij het oudste bruincafé van Drenthe - als eigenaar niet aanwezig is, dan eerst telefonisch contact opnemen - centrum 250m
			<p>(T/-/-/5,00)</p> <p><i>Kleine eenvoudige en rustige CP. Wezup is een leuk klein dorpje met mooie boerderijen.</i></p>

Route 6

Wezup - Twist

K
A
A
R
T



1 **Nieuw Amsterdam** 52.71541, 6.85762 (P)



Het Van Gogh Huis in Nieuw-Amsterdam/Veenoord is het enige openbaar toegankelijk pand in Nederland waar één van de beroemdste schilders ter wereld, Vincent van Gogh, woonde en werkte.

In 1883 werkt en woont Vincent twee maanden lang in het logement en het is de uitvalsbasis voor zijn ontdekkingsstochten door het veengebied. Zijn doel is om de ‘gewone’ mens, en dan met name de landarbeider, te schilderen. In het Van Gogh Huis staat u in de kamer waar Vincent van Gogh in 1883 logeerde. Zijn bed staat nog op dezelfde plaats, de tekendoos is open, het verfpalet klaar voor gebruik. Misschien maakt Van Gogh een lange wandeling door het veen, het lijkt alsof hij elk moment weer terug kan komen...

U ziet een film die u terug brengt naar 1883. U kijkt door de ogen van Vincent van Gogh naar het Zuidoost-Drenthe van toen. Beleef de rust en de ruimte van het mooie Drenthe, zoals de beroemde schilder het zo lyrisch omschreef in zijn brieven. Met zijn tekeningen, schilderijen en brieven heeft Van Gogh een stukje van de Drentse geschiedenis vastgelegd, jaren voordat de fotografie haar intrede deed in dit deel van Nederland.

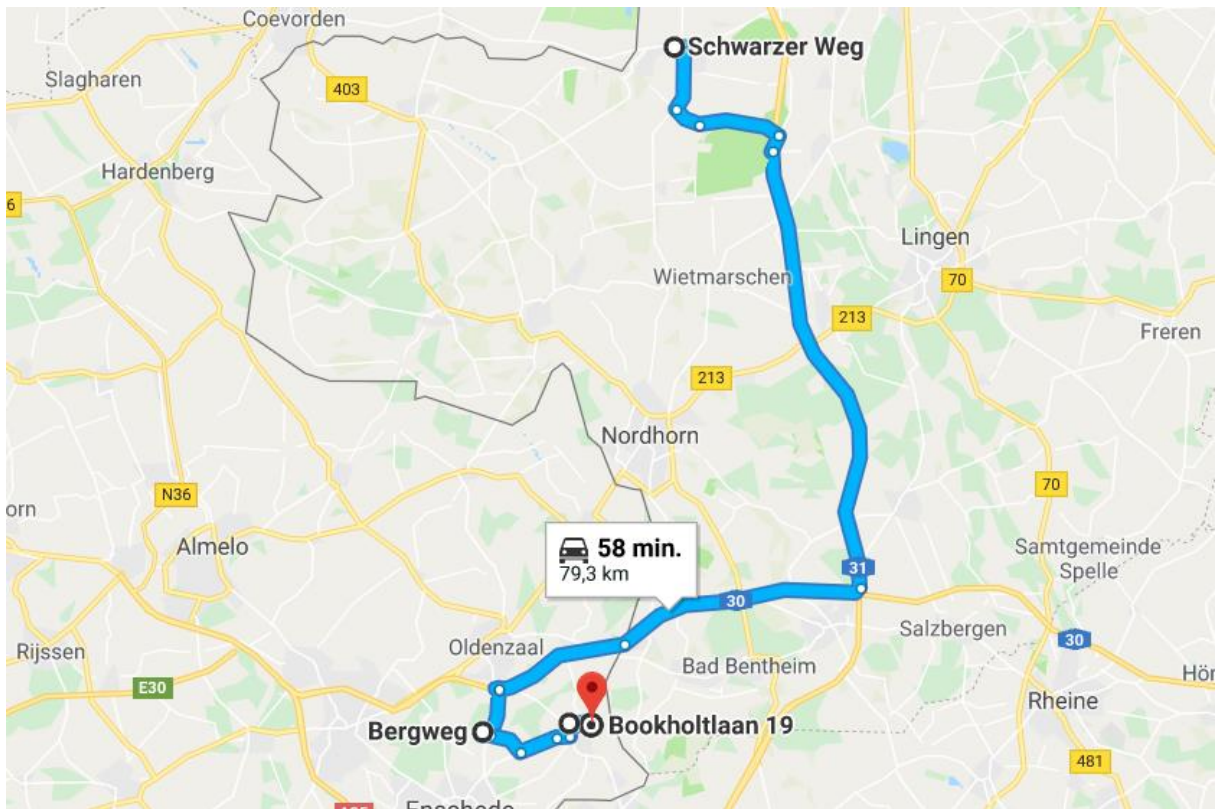
Open: dinsdag t/m zondag van 13.00-17.00 uur. Entree: € 5,- pp

2	Erica	52.67767, 6.9509 (P)	In 1984 is door de stichting Noord Nederlandse Museum Spoorbaan het Industrieel Smalspoor Museum opgericht.
			<p>Het museum is gevestigd op een 6 ha groot terrein, gelegen aan het Dommerskanaal te Erica (gem. Emmen) en draait volledig op vrijwilligers.</p> <p>Open: do, za en zo: 10.00 – 16.30 uur Entree: € 7,50 pp</p>
CP	Twist (Dld)	52.64671, 7.08903	Elektriciteit per 2kWh - twee meren op 200m - verkeerslawaaai - supermarkt 50m - centrum 2km
			<p>(T/W/E/0,00)</p> <p><i>Geweldige camperplek alle faciliteiten. Enigste minpunt dat je aan een drukke weg staat. We hebben hier 2 nachten gestaan. Je moet wel geluk hebben dat je op de 6 officiële plekken kan staan. Het is een druk bezochte CP.</i></p>

Route 7

Twist - Losser

K
A
A
R
T



1 **Losser** 52.27038, 6.99216 (P)



De steenfabriek De Werklust in Losser uit begin vorige eeuw. De fabriek laat zien hoe men in 1998 nog stenen bakte. Dan lijkt de tijd stilgezet te zijn. Alles staat er nog en dankzij de uitstekende rondleiding kregen we een goed idee van alle handelingen bij het vormen van de stenen en het bakken. De fabriek had door de eigenaar met een hoog 'techneut gehalte' al een zekere mate van automatisering. De ringoven, waarin de stenen gebakken werden is een heel interessant onderdeel van de fabriek.

De Werklust geeft een indruk van dit type industrie van zo'n 100 jaar geleden.

Met een goed verhaal erbij komt alles in het museum de steenbakkerij tot leven!

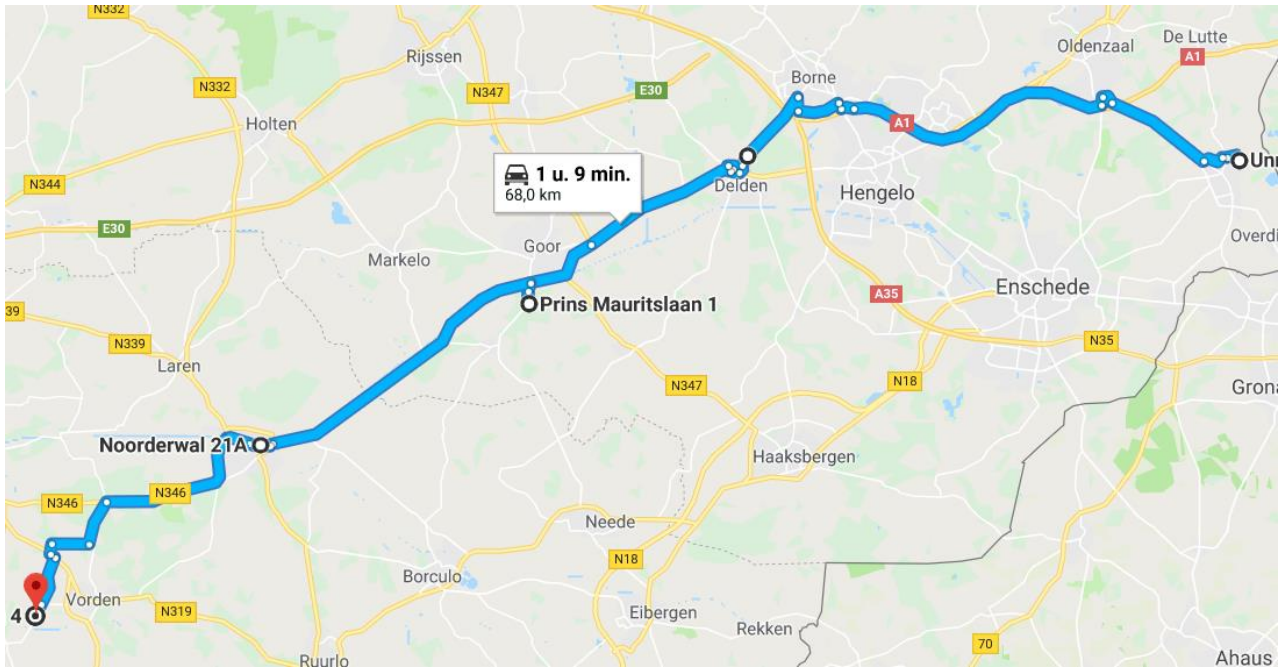
Van 2 april tot en met 31 oktober, dinsdag t/m zondag van 12.30 uur tot 17.00 uur. Entree: € 5,00 pp

2	Lonneker	52.26513 6.9145 (S)	Wandeling 6 kilometer
			
CP	Losser	52.19495, 6.59227	Locatie tegenover de plaatselijke voetbalvereniging - centrum 750m
			<p>(-/-/0,00)</p> <p><i>Mooie en rustige plek om te overnachten, Plaatsen zijn niet precies aangegeven maar er is een zee aan ruimte ook voor hele grote campers. Camperplaats is verhard en verlicht. Het dorp Losser is het centrum 1 km lopen en leuk om rond te slenteren. Voldoende en goede eetgeleg. Mooie fietsomgeving, Zeker een plekje om terug te komen.</i></p>


Route 8

Losser - Vorden

K
A
A
R
T



1	Delden	52.27068, 6.71334 (P)	<p>De omgeving van het kasteel is geheel in stijl aangelegd met diverse wandelpaden en bruggetjes over de Twickelervaart. Het bos is vrij toegankelijk.</p> <p>Er is een ruime parkeerplaats waar 1€ bij het verlaten van de parkeerplaats betaald moet worden.</p> <p>Honden mogen niet loslopen. Voor de kasteeltuinen moet betaald worden. Er is een winkel aanwezig waar diverse producten te koop zijn.</p>
2	Kasteel Weldam	52.21530, 6.57956 (P)	<p>Openingstijden kasteeltuin De tuin is voor publiek opengesteld op werkdagen van 9.00 uur tot 16.30 uur. De toegang voor volwassenen bedraagt € 2,50 per persoon, voor kinderen tot 12 jaar € 0,50. Entreegelden contant te voldoen aan tuinpersoneel. Het kasteel is niet toegankelijk.</p> <p>Wandel en fietsroutes Landgoed Weldam is opengesteld voor wandelaars en fietsers. Rondom het kasteel zijn een drietal routes uitgezet met gekleurde paaltjes, tevens is er een bomenroute.</p>



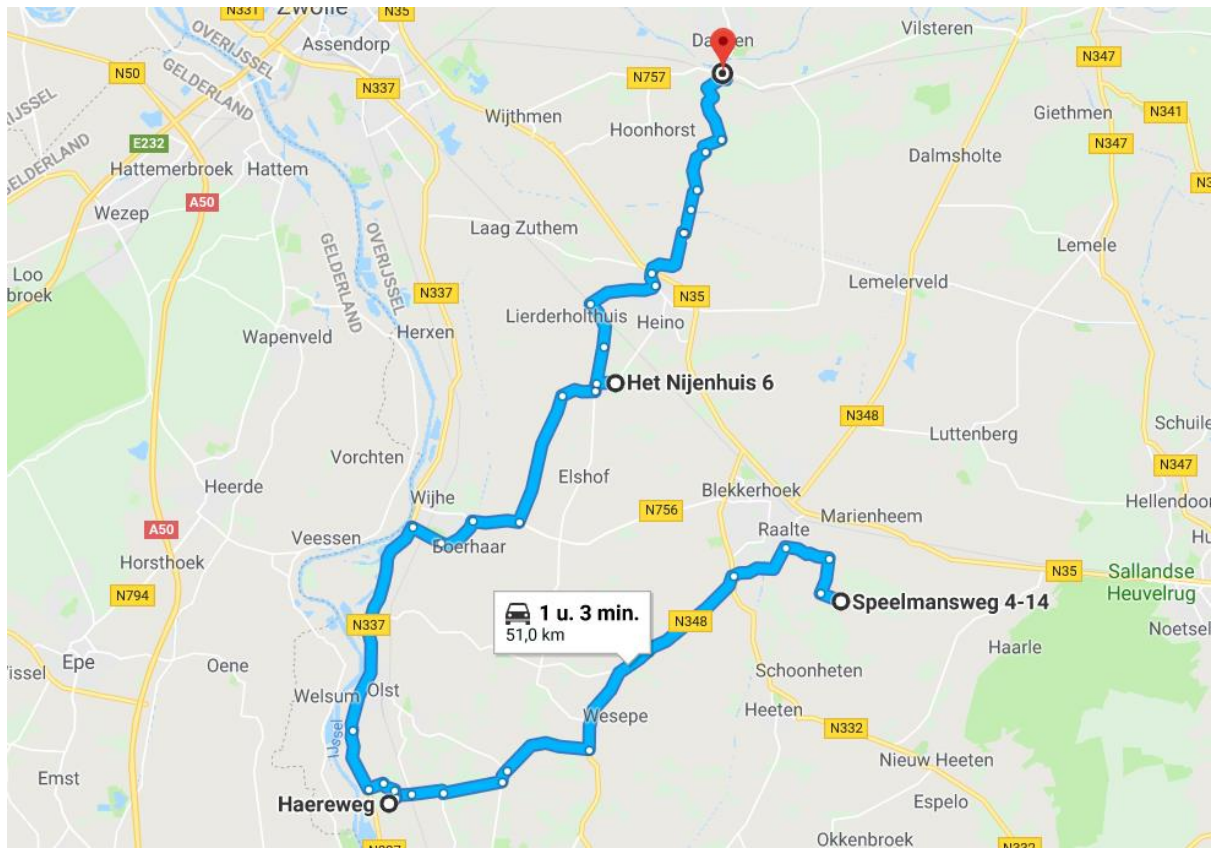
3	Lochem	52.16164, 6.41091 (P)	<p>In de dertiende eeuw kreeg de stad Lochem haar stadsrechten. Vandaag de dag zijn nog altijd gedeeltes van stadsmuren te vinden en ook is de binnengracht nog grotendeels aanwezig. Ook zijn er verspreid in de stad nog diverse 17e-eeuwse huizen te vinden.</p> <p>Deze route voert rondom en door Lochem. Lochem heeft vele soorten natuurgebieden en landgoederen en is een prachtige omgeving om te recreëren.</p> <p>Tussen Lochem en Barchem liggen de Lochemse en de Kale Berg. Het hoogste punt van deze bergen ligt 50 meter boven NAP en 35 meter hoger dan de omgeving.</p>
CP	Vorden	52.098499, 6.278030	<p>Parkeren bij het kasteel en de watermolen van Hackfort. Zeer rustige nacht. Zicht op de open plek. (P4N)</p> <p>(-/-/0,00)</p> <p><i>Grote parkeerplaats bij het bos. Zeer drukke dag door wandelaars. Geen probleem om er 1 of meerdere nachten door te brengen. Geen service. Veel picknicktafels.</i></p>

			<p>Of je nu 9 of 18 holes speelt, spelplezier staat voorop bij het leukste golfspel dat voor iedereen toegankelijk is.</p> <p>Geniet voorafgaand of na afloop van de Pitch&Putt ronde, van een lekker kopje koffie. Een kop koffie gaat er altijd in.</p>
CP	Heeten	52.36071, 6.31197	<p>Verharde plaatsen op voormalig veehouderijbedrijf - rust, stilte en mooie omgeving - bij afwezigheid van de bewoners kan men gewoon gaan staan - Sallandse heuvelrug - Raalte 3km - centrum 4km</p> <p>(T/W/E/4,00)</p> <p><i>Een camperplaats die heeft wat je nodig hebt. Geen opsmuk en andere toeters en bellen. Je betaalt voor wat je krijgt. Mooi uitzicht en volop fietsroutes in de omgeving. Raalte en Nijverdal ligt bij wijze van spreken om de hoek, net als de Sallandse Heuvelrug.</i></p>
			

Route 10

Heeten - Dalfsen

K
A
A
R
T



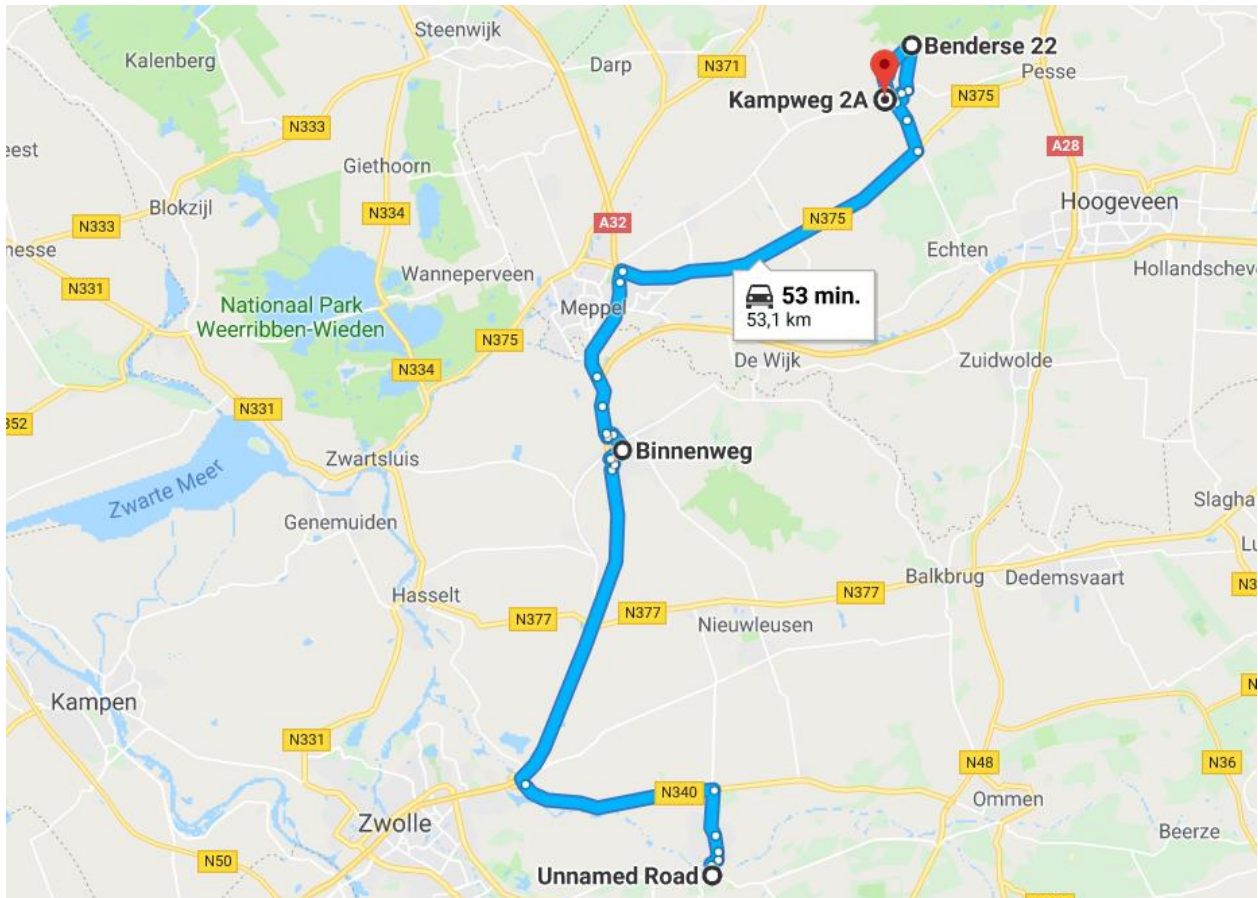
1	<p>Olst</p> <p>52.30911, 6.11711 (P)</p> 	<p>De Stichting De IJssellinie is een 100% non-profit vrijwilligersorganisatie. De stichting restaureert en beheert overblijfselen van de verdedigingslinie langs de IJssel. Van 1950 tot 1968 moest de linie ervoor zorgen om een onverhoopte opmars van het Rode Leger te vertragen door een brede zone langs de rivier onder water te zetten. Na de opheffing van de zeer stringente geheimhouding – pas eind 1990 – zijn aan de hand van onder meer archiefonderzoek en oral history (interviews met militairen en bij de IJssellinie betrokken burgers) nieuwe feiten boven water gekomen en daarmee is het inzicht aangescherpt. Daarnaast verzorgt de stichting rondleidingen naar in oude staat herstelde bunkers. De Luchtdoelterp, een kolossaal bunkercomplex met een enorme vuurkracht tegen vliegtuigen, is daar een voorbeeld van.</p> <p>Geen rondleiding mogelijk – minimaal 10 personen.</p>
2	<p>Heino</p> <p>52.41893, 6.21577 (P)</p>	<p>Kasteel het Nijenhuis is een van de best bewaard gebleven havezaten in Overijssel. Gelegen tussen de dorpen Heino en Wijhe is het omgeven door een prachtig landschap. De geschiedenis van kasteel het Nijenhuis begint in de late middeleeuwen. De eerste vermelding dateert van 1382. Het kasteel werd bewoond door diverse adellijke geslachten, onder wie de families Van Ittersum, Bentinck en Von Knobelsdorff. Nadat de familie Van Pallandt het landgoed in 1934 had</p>

		<p>verkocht, volgde een periode van verval. Totdat collectioneur Dirk Hannema het provinciebestuur van Overijssel ervan overtuigde dat het Nijenhuis voor verder verval behoed moest worden. Op zijn initiatief werd het kasteel gerestaureerd en de bouwhuizen onder architectuur verbouwd tot museum, met de verzameling van Hannema als uitgangspunt. De grondlegger van Museum de Fundatie bewoonde het Nijenhuis van 1958 tot aan zijn dood in 1984. In 2003/2004 is het kasteel onder leiding van architect Gunnar Daan grondig verbouwd en gerenoveerd. Het huis, voorheen alleen te bezichtigen op afspraak, werd geheel heringericht en is sinds september 2004 volledig toegankelijk voor het publiek.</p> <p>Hannema's veelzijdige verzameling omvat onder meer schilderijen, tekeningen, beeldhouwwerken en toegepaste kunst uit vele perioden en culturen. Tot zijn overlijden in 1984 organiseerde hij tentoonstellingen en leidde hij op afspraak geïnteresseerden rond in zijn woonhuis en museum. Museum de Fundatie zet Hannema's werk voort en toont tegenwoordig een deel van zijn omvangrijke collectie in het kasteel. Daarnaast hebben er in het kasteel en de beeldentuin met regelmaat wisselende tentoonstellingen plaats.</p> <p>Open di-zo 11.00 – 17.00 Prijs € 11,-- pp (Vanaf 1-11: do-zo, 11-17)</p>
CP	<p>Dalfsen</p> <p>52.49949, 6.25942</p> 	<p>Locatie bij het station - service mogelijk bij Autotechniek Wienen [sitecode 29989] - stationsrestaurant 100m - centrum 1km</p> <p>(-/-/0,00)</p> <p><i>Een mooi initiatief van de gemeente, ga zo door. Er is inderdaad mega veel te doen in de omgeving. Je moet echter geen lichte slaper zijn omdat de weg vroeg in de ochtend aardig wat herrie geeft en zeker met de P&R erbij.</i></p>

Route 11

Dalfsen - Ruinen

K
A
A
R
T



1	Staphorst	52.64444, 6.21069 (P)	<p>Staphorst</p> <p>Dit dorp in typische lintbebouwing met zijn groene luiken en blauwe kozijnen, laat u de nog steeds veelvuldig aanwezige klederdracht zien. De karakteristieke boerderijen, de staatsbossen en het Reestdal nodigen u tot een bezoek uit. Respecteert u de protestantse zondagsrust in het dorp.</p> <p>In het dorp staat het Museum Staphorst, een prachtig gerestaureerde boerderij met gebruiksvoorwerpen, kleding en schilderijen. Zoals het vroeger was... In juli en augustus op de Staphorstdagen presenteert het dorp zich met klederdracht en oude ambachten.</p> <p>Op 15 oktober is er vanaf 10.00 u. een 'Streekgerechten dag'. Men kan vele streekgerechten proeven, waaronder het bekende stipwerk</p>
2	Ruinen	52.78155, 6.37316 (P)	<p>Wandeling door het Dwingelerveld (4 kilometer) en bezoekerscentrum</p>





CP

Ruinen

52.76313,
6.35853

Parkeerplaats in het dorp. (Zelfgezochte plek)

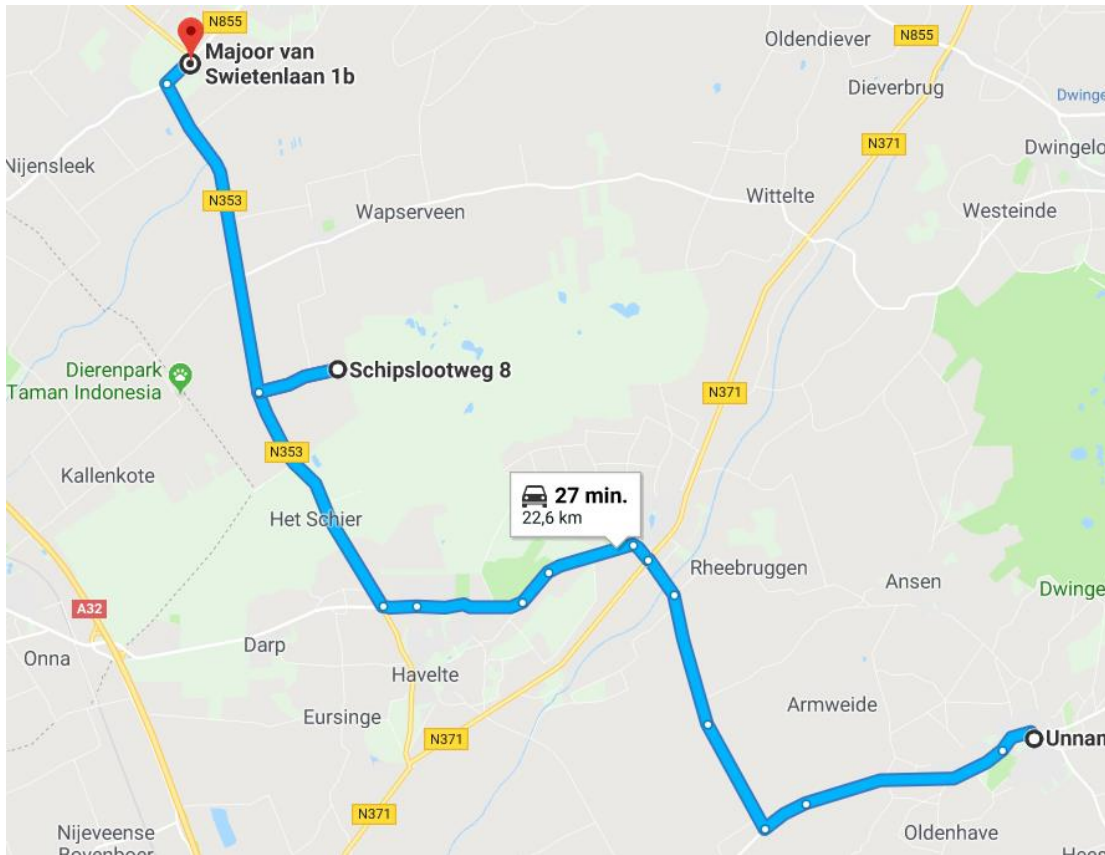
(-/-/-/0,00)



Route 12

Ruinen - Frederiksoord

K
A
A
R
T



1 **Wapserveen** 52.80829, 6.21841 (P)



Parkeerplaats bij Wapserveen.
Midden in natuurgebied.
Gelegen aan een fietsknooppuntenroute. Noord 29, Zuid 10

Fietsroute rondom het Holtingerveld. Zie bladzijde 27

2 **Frederiksoord** -----



Museum de Koloniehof
Hier beleeft u het unieke verhaal van de Maatschappij van Weldadigheid in o.a. de wisselende thematentoonstellingen maar ook door het bezoek aan het replica schooltje en de originele Koloniewoning. En in 2018 maakt u kennis met onze nieuwe expositie

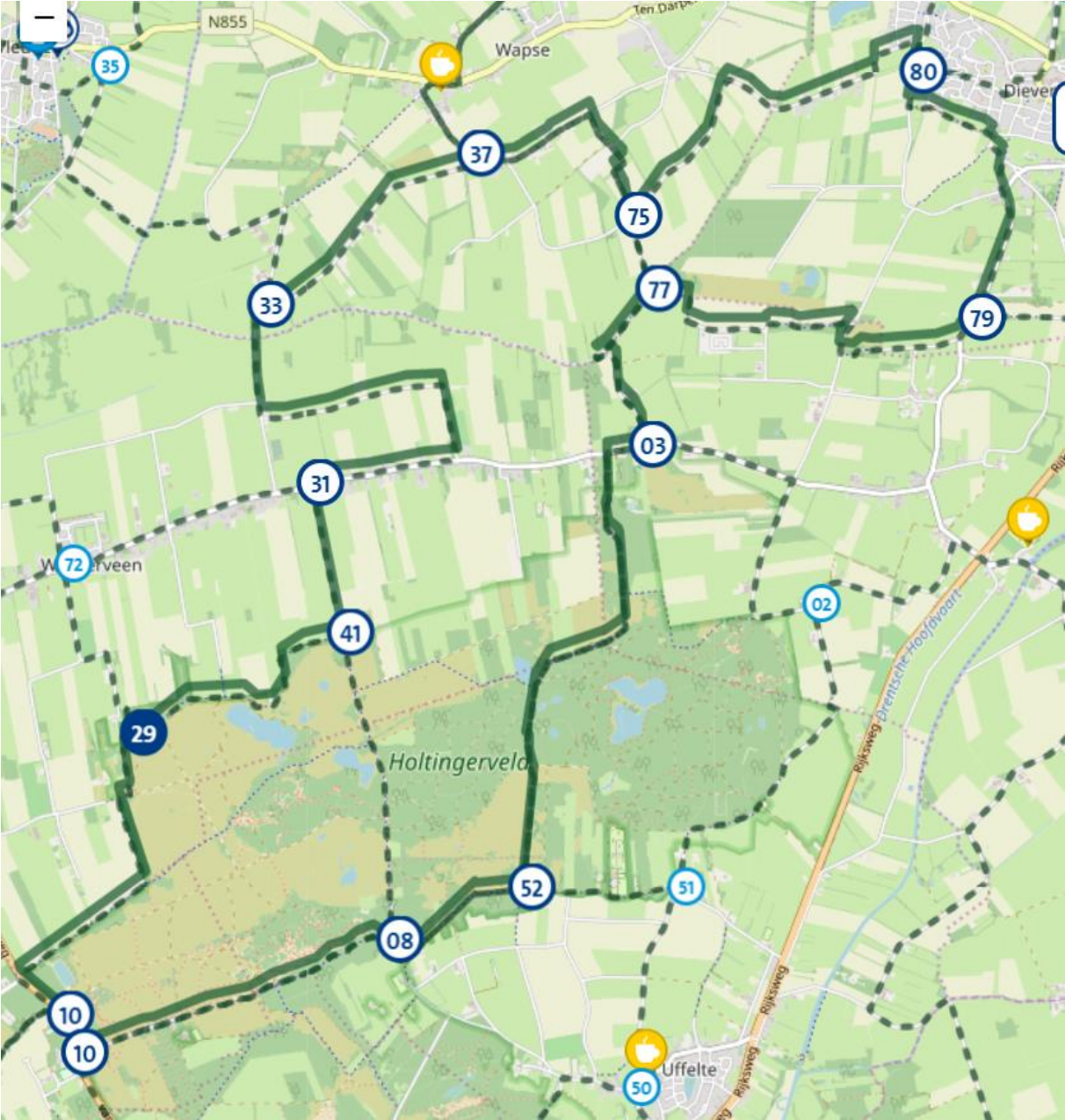
WELKOM TOEN WELKOM NU in de Proeftuin van Weldadigheid

In deze tentoonstelling wordt je meegenomen in het unieke historische verhaal van Johannes van den Bosch en laten we zien hoe we zijn ideeën een nieuwe betekenis willen geven. Zijn visie op

			<p>armoedebestrijding door het bieden van werk, scholing en zorg voor behoeftige gezinnen is een inspiratie bron geweest voor velen. Daarom wil Frederiksoord opnieuw de plek zijn waar mensen nieuwe kansen worden geboden. Een plek als de Proeftuin van Weldadigheid, met ontwikkelingen op het gebied van sociaal en duurzaam ondernemerschap.</p> <p>Middels diverse routes, verkrijgbaar in het museum, kun je vervolgens te voet of op de fiets het verhaal in het unieke cultuurlandschap van de Koloniën van Weldadigheid ervaren en beleven. Voor openingstijden en toegangsprijzen– zie website.</p> <p>Even op adem komen dat kan in ons authentieke restaurantje en voor verrassende cadeautjes en kolonieboeken bent u welkom in onze koloniewinkel.</p> <p>donderdag en vrijdag: 13.00 – 16.30 uur, zaterdag: 11.00 – 16.30 uur Entree: € 6,00 pp</p>
CP	Frederiksoord	52.84552, 6.18879	<p>Parkeerplaats nabij de Koloniehof. (Zelfgezochte plek)</p> <p>(-/-/0,00)</p>
			

Fietsroute rondom het Holtingerveld

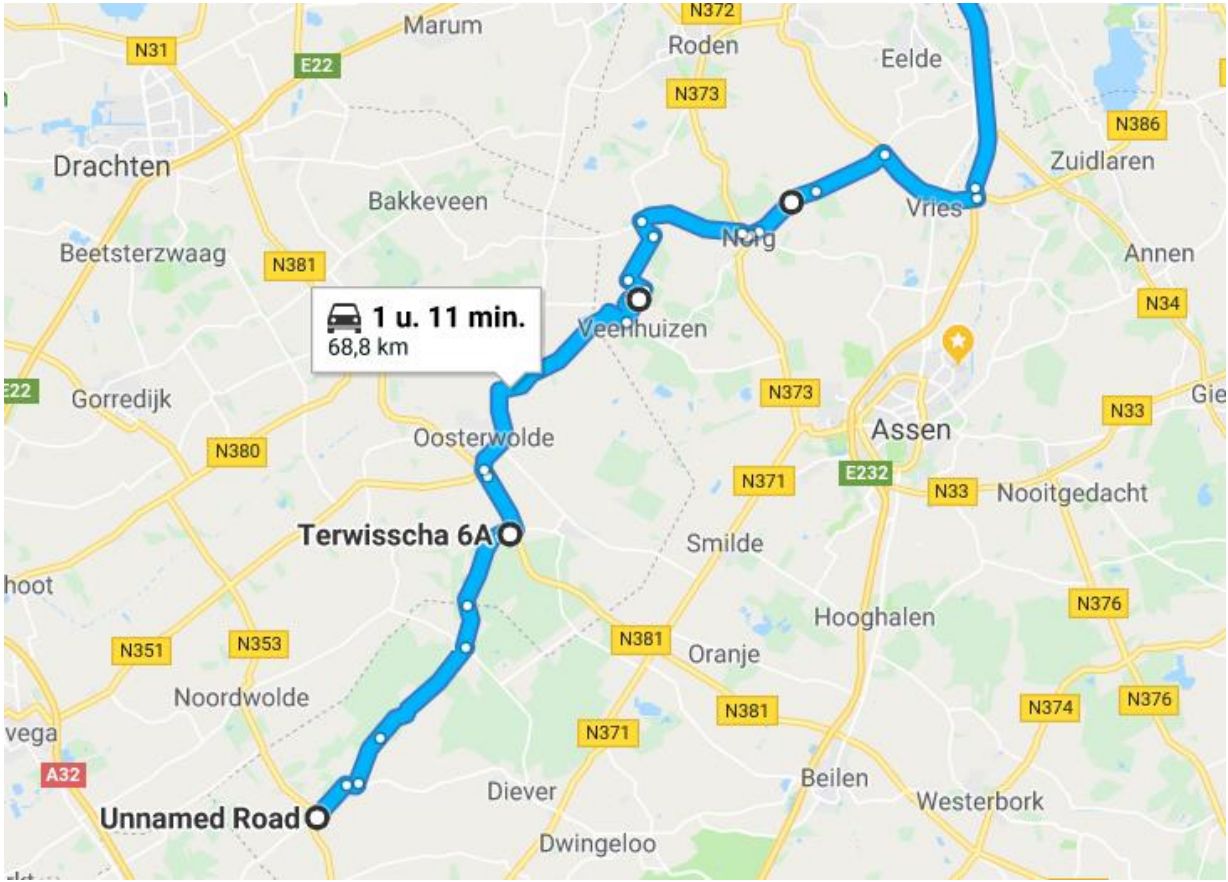
Lengte 31,5 kilometer



Route 13

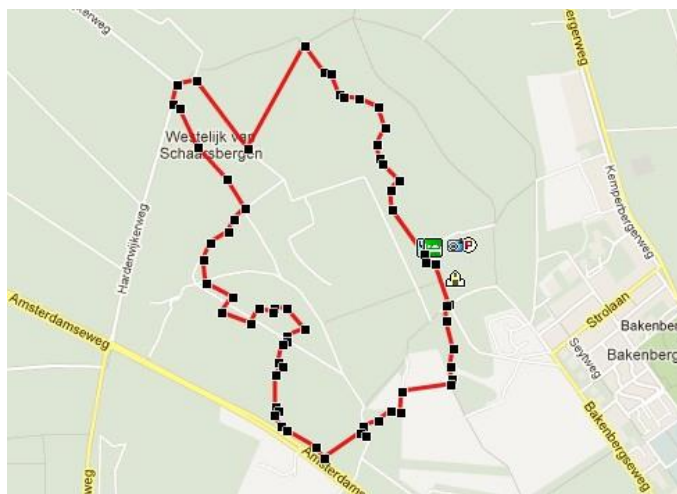
Frederiksoord - Groningen

K
A
A
R
T



1 **Terwisscha** 52.95299, 6.30997 (P)

Buitencentrum Drents-Friesewoud
Wandeling door fraai natuurgebied (6 km)



2	Veenhuizen	53.04204, 6.39133 (P)	<p>Het Nationaal Gevangenis­museum is gevestigd in een voormalig werkgesticht in Veenhuizen.</p> <p>Het museum informeert op interactieve wijze over de omgang met misdaad en straf in Nederland vanaf 1600 tot vandaag de dag.</p> <p>Open di-zo van 10.00 tot 17.00 Entree: € 9,50 pp</p>
CP	Groningen		Thuis

