

ROUTEBOEK



Portugese palmen

camperreis

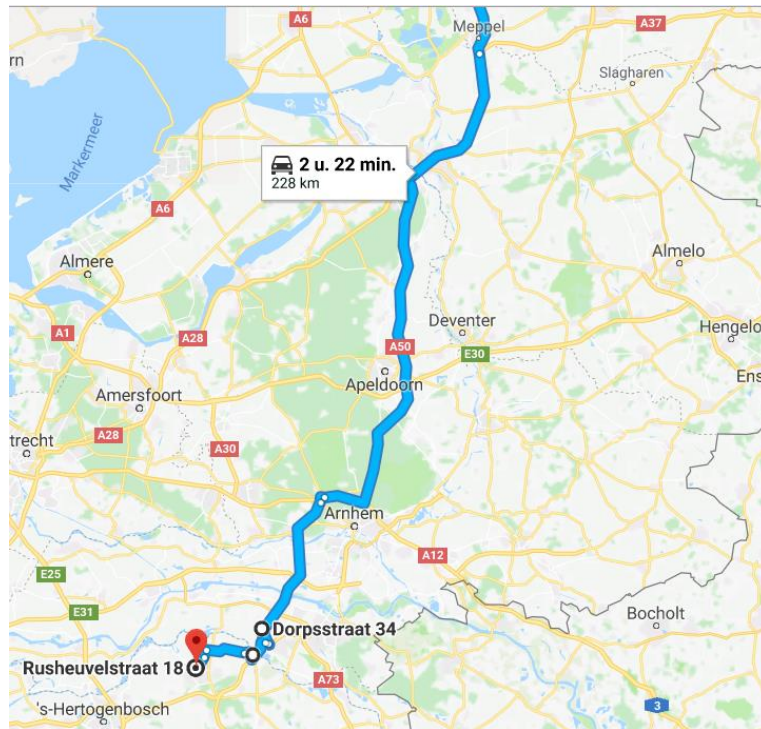
De route:



Route 1

Groningen - Oss

K
A
A
R
T



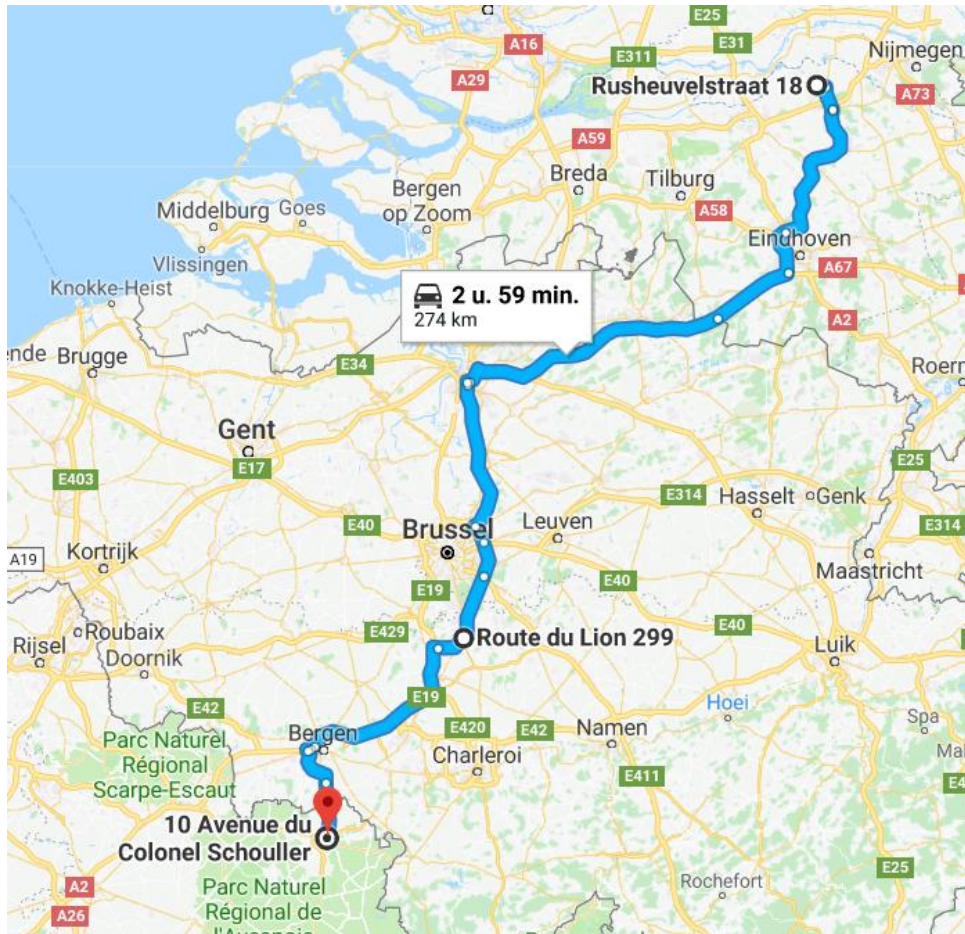
1	Groningen		Vertrek naar de Algarve
2	Kasteel Hernen	51.83466, 5.67762 (P)	Omgrachte middeleeuwse burcht met unieke overdekte weergangen. Bossen en lanen in de directe omgeving. Bos op rivierduin met eikenhakhout en een ven. Verder graslanden, oude rivierlopen en een molen. Kasteel Hernen was het eerste bezit (1940) van de Stichting Vrienden der Geldersche Kasteelen. De poort van kasteel Hernen is weer geopend op woensdag, zaterdag en zondag van 13.00-17.00 uur.
			
3	Ravenstein	51.79691, 5.65703 (P – langs de Waal)	Ravenstein werd in 1360 gesticht door Walraven van Valkenburg, leenman van de hertog van Brabant, die toen aan de oever van de Maas een kasteel liet bouwen, na daarvoor jarenlang vanuit zijn kasteel te Herpen tol te hebben geheven over het verkeer op de rivier. In de vestingstad Ravenstein loopt men door eeuwenoude straten en langs monumentale panden waar aan de hand van bijzondere plekken de geschiedenis weer tot leven komt. De mooie omgeving, met dijken, natuurlandschappen en bossen, leent zich uitstekend voor een wat langere wandeltocht.
			

CP	Oss	51.77702, 5.52276	Parking Rusheuvel; locatie bij sportcomplex - sporthal en bowling 100m - supermarkt 600m - restaurants 750m - centrum 1km (-/-/0,00)
			

Route 2

Oss - Maubeuge

K
A
A
R
T




1	Waterloo	50.68117, 4.40150 (P)

De Belgische plaats Waterloo is natuurlijk vooral bekend om ‘de Slag bij Waterloo’ waarbij Napoleon Bonaparte in 1815 na zijn terugkeer uit Elba definitief werd verslagen. Vlakbij het herdenkingsmonument ‘Leeuw van Waterloo’ staat ook een bronzen beeld van Napoleon. Regelmatig worden er bij deze monumenten de slag bij Waterloo op zeer professionele wijze nagespeeld. Het heuvelachtige landschap van Waterloo leent zich verder prima voor lange wandelingen, fietstochten of zelfs per paard om zo de kastelen, oude boerderijen en religieuze erfgoederen te kunnen bewonderen.

2	Maubeuge	--

Maubeuge, een stad die versterkt werd in de 17e eeuw, heeft, ondanks de verwoestingen van de Tweede Wereldoorlog, overblijfselen van haar verleden bewaard, getuige de poort van Mons, voorzien van een hefbrug, de vestingen van Vauban en het wachthuis. In dit laatste bevindt zich een museum dat de geschiedenis van de stadsvestingen uitvoerig uit de doeken doet.

CP	Maubeuge	50.27540, 3.97144	Parking; grote mix-parking in het centrum (-/-/0,00)
		Grote mix-parking. Geen voorzieningen. Winkelstraat vlakbij. Oude stad met mooi gerestaureerde stadswallen.	

Route 3

Maubeuge - St. Andre de L'Eure

K
A
A
R
T



1 **Bavay** 50.29846, 3.79204 (P)




Het stadje Bavay, gelegen in het Regionaal Natuurpark van de Avesnois, is gekend om haar Romeinse ruïnes. Tijdens een bezoek aan de archeologische site van het antieke Bagacum ontdekt men de ruïnes van een markt, een burgerlijke basiliek en een cryptoporticus.

Het departementaal Archeologiemuseum ernaast bevat voorwerpen die gevonden zijn tijdens opgravingen op deze site zoals bronzen beelden, keramiek, borden...

2 **Péronne** 49.93036, 2.93053 (P)



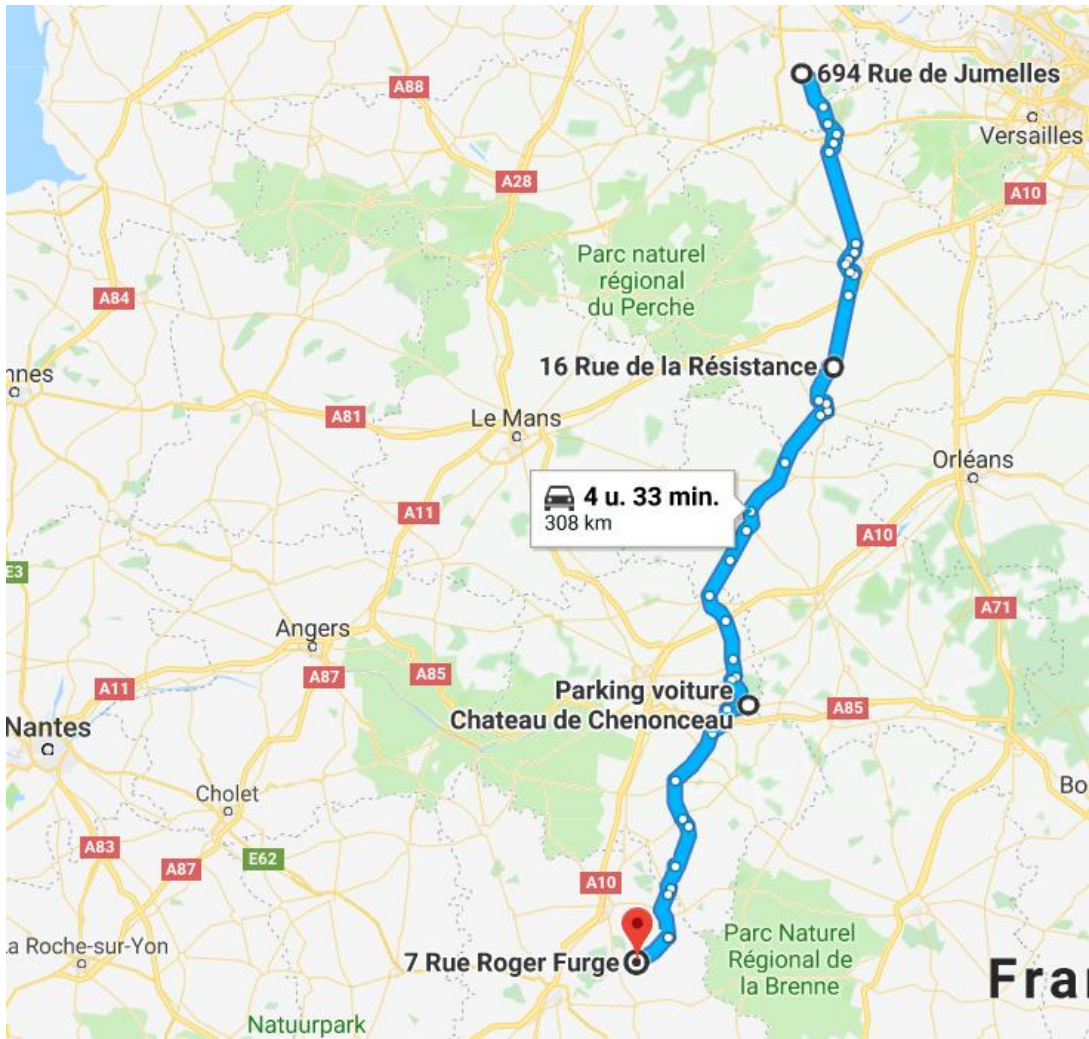
Het middeleeuws kasteel van Péronne ligt in een mooie omgeving van water en groen. Dit kasteel uit de 13e eeuw en het bijhorende moderne gebouw herbergen samen het Historial van de Grote Oorlog. Deze drietalige museografische ruimte, gewijd aan de geschiedenis van de Eerste Wereldoorlog, bevat onder andere collecties van militaire voorwerpen en voorwerpen uit het dagelijks leven van burgers in Duitsland, Frankrijk en Verenigd Koninkrijk. Rond het kasteel nodigen de schaduwrijke oevers van de vijvers van Péronne uit om te wandelen.

CP	St. Andre de L'Eure	48.90686, 1.26896	Aire Municipale; aan drukke weg - tegenover een parkje met visvijvers - eenvoudige voorzieningen - supermarkt Carrefour 600m, Rue Pasteur - centrum 400m (T/W/-/0,00)
			Goed voor een overnachting, verkeerslawaaai geen probleem. 6 ruime gemarkeerde plaatsen en ruimte voor een paar meer. Alle diensten gratis, wat wil je nog meer? Winkels 5 minuten lopen.

Route 4

St. Andre de L'Eure - Archigny

K
A
A
R
T



1 Bonneval

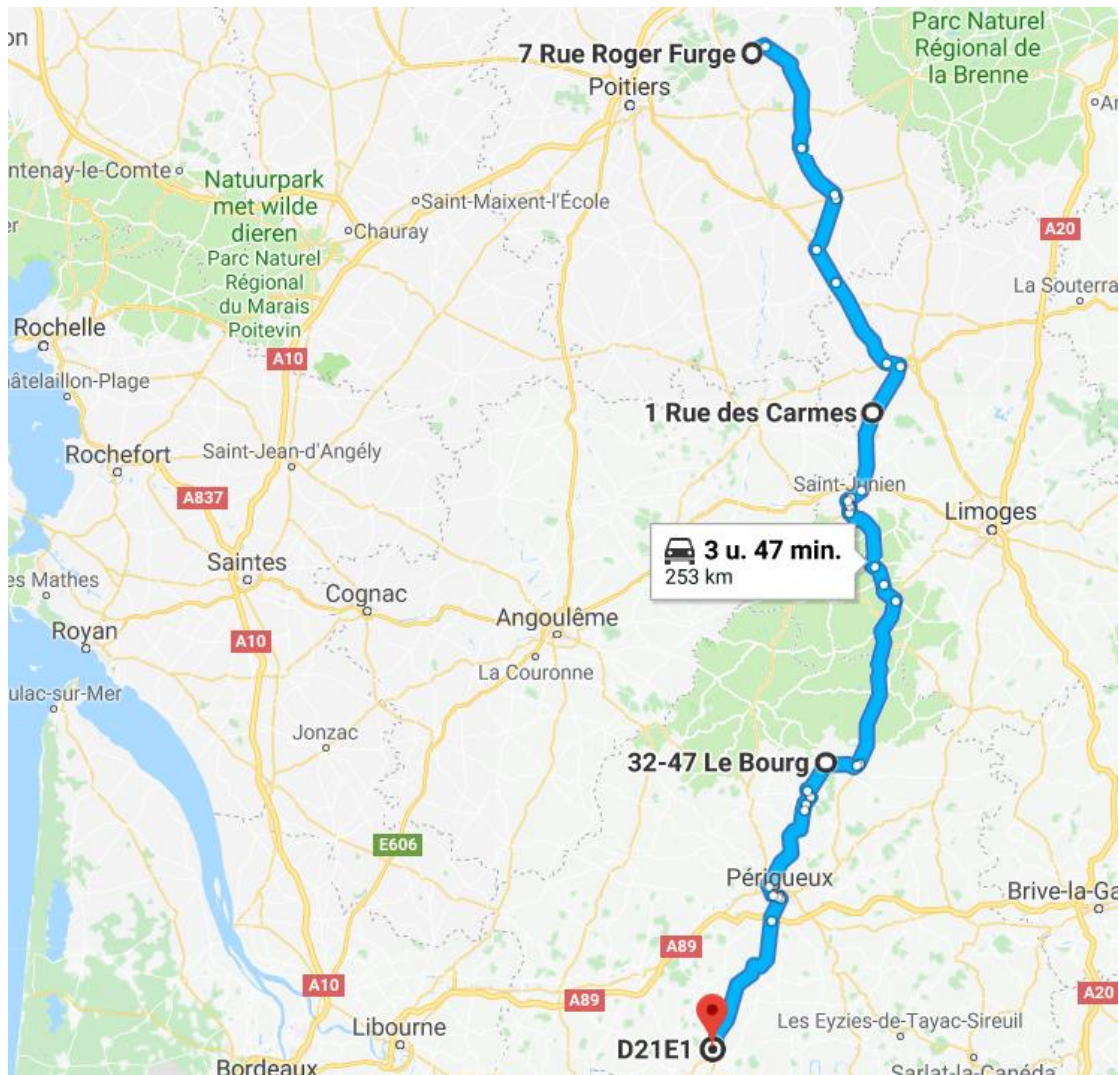
48.18177,
1.38517 (P)

Bonneval, bijgenaamd het kleine Venetië van de Beauce, is een middeleeuwse stad vol charme, getuige daarvan haar vestingen en mooie huizen die zich spiegelen in het water van de Loir.



De bezoekers kunnen een wandeling maken in een elektrisch bootje op de rivier nadat ze gewandeld hebben langs de waterloop, de gotische Notre-Damekerk bezocht hebben en architectuur van de oude abdij hebben bewonderd, die tegenwoordig een hospitaalcentrum herbergt.

2	Kasteel Chenonceaux	47.33003, 1.06626 (P)	Dit kasteel dat over de rivier de Cher is gebouwd, ligt in een omgeving waar water, planten, bomen en tuinen volkomen harmonieus op elkaar zijn afgestemd.
			<p>Het kasteel bestaat uit een rechthoekig hoofdgebouw met hoektorentjes. Het rust op de twee pijlers van de oude molen, die in de bedding van de Cher zijn verankerd. Het prachtig interieur trekt de aandacht. In de keuken, die zich ter hoogte van de Cher bevindt, is een open kast voor vaatwerk te zien alsook een reeks koperen potten en pannen.</p> <p>De parking van het kasteel doet tevens dienst als overnachtingplaats voor campers.</p>
CP	Archigny	46.67558, 0.64989	Aire de Loisirs; parking bij meertje - strandje [in juli en augustus badmeester aanwezig], petanque terrein, speeltoestellen, picknick tafels - barbecue toegestaan - centrum 500m {T/W/E/0,00}
			<p>Prima plaats, met een vijver en picknickplaats in de buurt. Ook in de omgeving kun je prachtige wandelingen maken. Gratis stroom, waar tref je dat nog.</p>



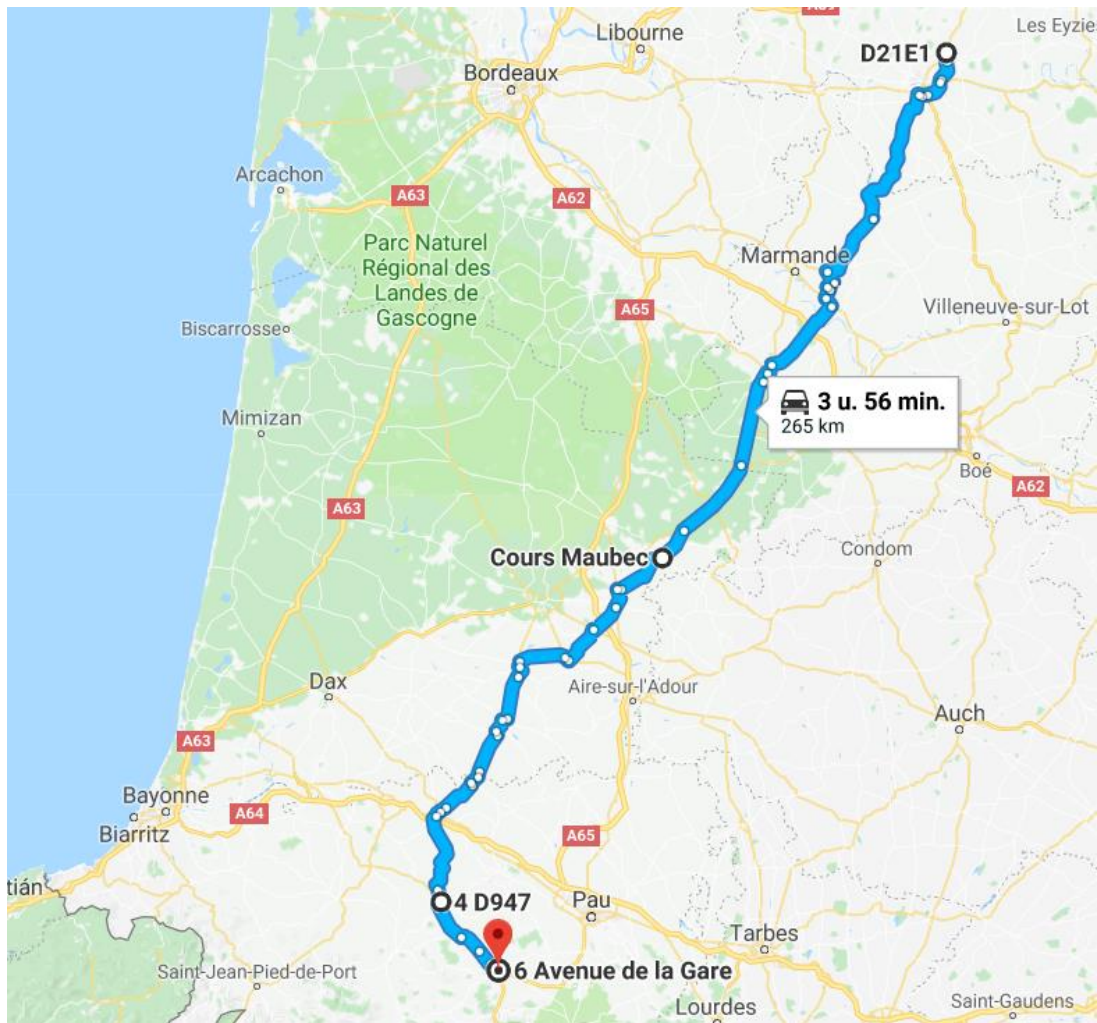
1 **Mortemart** 46.04113, 0.95622 (P) Het charmante dorp Mortemart, gelegen aan de voet van de Blondbergen, staat op de lijst van mooiste dorpen van Frankrijk.



Dit karaktervol oud-stadje heeft van zijn verleden heel wat sporen bewaard, getuige daarvan de overblijfselen van het kasteel van de hertogen van Mortemart, mooie huizen in graniet, de twee oude kloosters en de pittoreske markthallen in hout uit de 16e eeuw. Naast het Koningsplein waar de oude markthallen werden opgericht, is de site van de burcht een rustige en romantische plaats met zijn rustgevende vesten en tuin.

De kerk van het dorp, de oude kapel van het augustijnenklooster, wordt verlengd door een mooie, bolle klokkentoren. Binnenin liggen koorstoelen in houtsnijwerk vervaardigd uit de 15e eeuw net als een barok altaarstuk.

2	Saint-Jean-de-Côle	45.41974, 0.84089 (P)	Doorkruist door de Cole, charmante rivier overspannen door een middeleeuwse brug pier-hoofden, dit dorps huis okerkleurige muren en bruine pannendaken is een charmant stadje van de Périgord Vert.
			De geschiedenis van Saint-Jean-de-Côle is gekoppeld aan die van het kasteel van de twaalfde en vijftiende eeuw. De Marthonie S biedt uitzicht op de mooie Place Saint-Jean en op die van de oude priorij kerk van Romaans-Byzantijnse stijl. Deze heeft nog haar oorspronkelijke vorm.
CP	Queyssac	44.90490, 0.54839	Aire Municipale; locatie bij restaurant - goede plaats om de wijngaarden van Bergerac en Pécharmant te ontdekken. (T/W/-/0,00)
			Wat een rust!! Mooie wandelingen vanaf de camperplaats. Wat heel leuk was, bij aankomst werden we verwelkomd door 7 kippen met de haan. Ze hielden ons regelmatig gezelschap.



1 **Labastide-d'Armagnac** 43.97135, -0.18626 (P)



U moet absoluut even naar Labastide-d'Armagnac! Deze schitterende bastide uit de 13de eeuw, genesteld in het hart van Laag-Armagnac, is een ware reis door de tijd... Het Koninklijke plein (place Royale), midden in het middeleeuwse dorpscentrum, is gewoon prachtig met zijn typische oude huizen met bogen, en de indrukwekkende versterkte klokkentoren. Een sfeervolle locatie waar het heerlijk vertoeven is...

Bij de begraafplaats, in de voormalige protestante tempel uit de 17de eeuw, is tegenwoordig een museum ondergebracht, gewijd aan bastides, Franse benaming voor nieuw aangelegde en versterkte nederzettingen, met tijdelijke exposities.

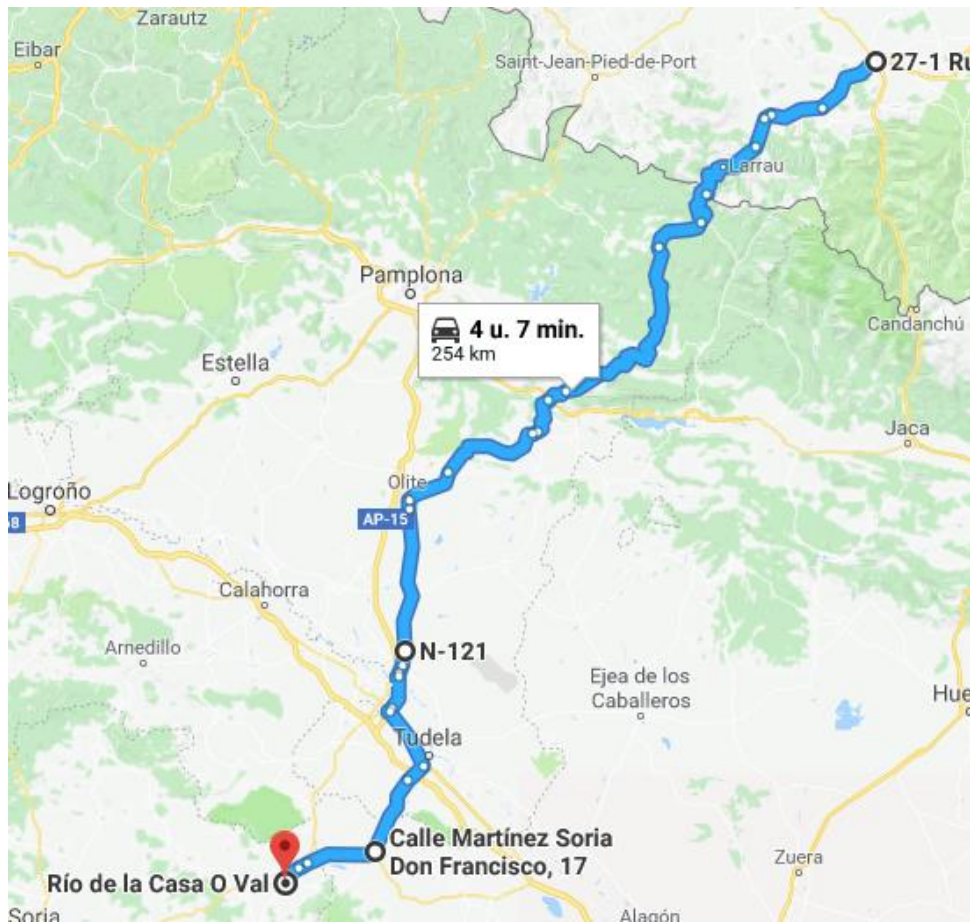
Op 2 kilometer ten zuiden van het dorp staat het Onze Lieve Vrouwe van de Fietsers kapel (chapelle Notre-Dame-des-Cyclistes), die met zijn oude fietsen en vele kampioenstruiken een waar heiligdom voor de fietssport is. Iedere tweede Pinksterdag wordt hier een mis opgedragen aan de fietsers.

2	Navarrenx	43.32160, -0.76242(P)	Beau Village
			<p>Navarrenx is een van de oudste steden van de Béarn. Opstap van de wegen naar Compostela. Deze middeleeuwse kasteelstad heeft ook de status als eerste versterkte stad van Frankrijk.</p>
3	Oloron-Sainte-Marie	--	<p>Het stadje Oloron-Sainte-Marie, gelegen op de grens van de Béarne valleien Aspe en Ossau, bezit een opmerkelijk onroerend erfgoed. Zo staat bijvoorbeeld de Heilige-Maria kathedraal op de UNESCO werelderfgoedlijst als onderdeel van de Santiago de Compostella wandelroute, met zijn schitterend bewerkte romaanse portaal uit de 12de eeuw. De kerkschat bestaat uit zilverwerk, houtbewerking en kerkelijke kleding, maar ook de orgelkast in barokstijl horen tot de bezienswaardigheden in het bouwwerk.</p> <p>Ook een kijkje waard is de middeleeuwse wijk Sainte-Croix met prachtige oude huisjes en de charmante Bellevue (mooi uitzicht) promenade. Zoals zijn naam al aangeeft, heeft u hier vandaan een prachtig uitzicht over de daken van de stad en de Pyreneeën!</p>
			
CP	Oloron Ste Marie	43.18403, -0.60878	<p>Aire Municipale; parking Tivoli - ingang ligt aan de D834 = Rue Adoue: naast nr. 61 - jeton, bij Office de Tourisme - centrum 500m (T/W/E/0,00)</p>
			<p>Entree wat smal. Geen last van verkeerslawaaai. Camperparkeerplaats loopt wat af naar achteren. Bakker heeft heerlijke broodjes.</p>

Route 7

Oloron Ste Marie - Agreda

K
A
A
R
T



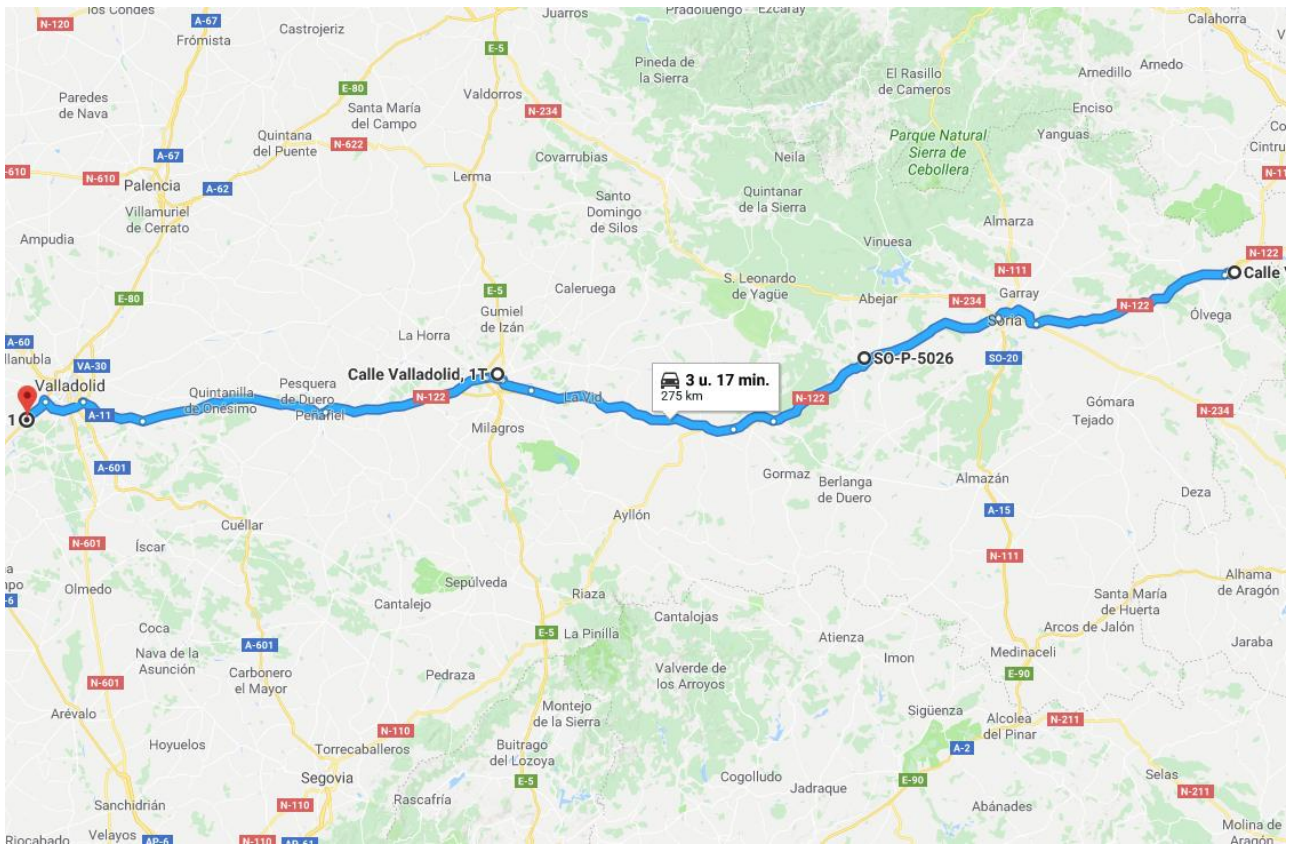
1	Bardenas Reales	42.25029, -1.66015(P)	Natuurpark in het uiterste zuiden van Navarra en één van de noordelijkste woestijnen in Europa.
			Bardenas Reales. Een geweldig ruig, stil gebied om doorheen te rijden of te fietsen en wandelen. In Navarra. Een droog gebied van 42.500 ha
2	Tarazona	41.90369, -1.72705(S)	Uniek stadje ten noordwesten van Zaragoza met een kathedraal, een arena, de mudejar toren van de kerk Santa Maria Magdalena en het Palacio Episcopal. Op het festival van San Atilano op 27 Augustus wordt de figuur Cipotegato bekogeld met tomaten.

		<p>Tarazona is een bisschoppelijke en Mudejar stad. De kathedraal is een van de meest ongewone van de negen in Aragón, omdat toegevoegd aan de oorspronkelijke gotische structuur Mudejar torens en een koepel basis, evenals een Renaissance gevel.</p> <p>Op enige afstand van de kathedraal zijn het bisschoppelijk paleis en de kerk van La Magdalena. Tarazona heeft ook een veelhoekige arena uit de 18e eeuw, gevormd door huizen die vandaag nog bewoond worden.</p>
CP	<p>Agreda</p> <p>41.84743, -1.93002</p> 	<p>Area de Agreda; nabij Mount Moncayo Natural Park - centrum 500m (T/W/-/0,00)</p> <p>De cp ligt in een wandelgebied, aan een indrukwekkende, lange kastanjelaan. Geheel is goed verzorgd. Het toiletgebouwtje iets minder. Vlak bij de cp is een verlaten stationnetje. Het stadje, met een middeleeuwse structuur, nodigt uit tot een wandeling. De cp is dag en nacht rustig. Aanrader.</p>

Route 8

Agreda - Simancas

K
A
A
R
T



1 **Calatañazor** 41.70103, -2.81820(P)



Kasteel van Calatañazor: De Moorse leider Al Manur stierf hier in 1002. Het stadje met middeleeuwse huizen (vakwerkhuzen) ademt een bijzondere sfeer.

2 **Aranda de Duero** 41.66789, -3.70114(P)



Grote gemeente in de provincie Burgos, die een bloeiende periode onder het bewind van Enrique IV beleefde in de late 15de eeuw. Van zijn rijke architecturale erfgoed noemen we Isabelline-gotische kerk van Santa María, waarvan de zuidgevel werd gevormd als een grote retabel, met reliëf schermen van de Aanbedding der Wijzen; de kerk van San Juan Bautista, de locatie van de Aranda Raad (1473), met een mooie belangrijkste front gemaakt van negen indrukwekkende archivolts; het Paleis van Verdugo, uit de 15e eeuw; het heiligdom van de Maagd van Viñas, uit de 17e eeuw, gelegen aan de rand; de Romeanse brug; het paleis van Colmenares, en tal van voorouderlijke huizen. Wat meer is, Aranda de Duero ligt op de Ribera de Duero wijnroute en heeft wijnhuizen die u kunt bezoeken.

3	Simancas	--	<p>Op een strategische locatie aan de oevers van de rivier de Pisuerga staat het kasteel van Simancas, uit de 15e eeuw, beschouwd als een van de belangrijkste in Spanje en dat is een symbolische functie van de stad.</p> <p>Het fort, dat werd gebouwd door de Admirals van Castilië, werd later overgedragen aan de Kroon en heeft het Algemeen Rijksarchief van het Koninkrijk gevestigd sinds de tijd van Felipe II. Het bevat een interessante verzameling van de documentaire edelstenen op monarchale rechten en keizerlijke administratie. Het herbergt momenteel het Algemeen Archief van Simancas, die belangrijke documenten van de staat bijeenbrengt, evenals wordt gebruikt als een centrum van onderzoek.</p> <p>Ook in de stad kunt u het retabel en de waardevolle zilverwerk van de monstrans in de parochiekerk te bewonderen.</p>
			
CP	Simancas	41.5908, -4.83003	<p>Parkeren in de buurt van het centrum, gemakkelijke toegang vanaf de snelweg, gratis voor lunch of 's nachts, snelweg dichtbij genoeg, aanbevolen oordopjes.</p> <p>(-/-/0,00)</p>

Route 9

Simancas - Barragem do Caldeirão

K
A
A
R
T



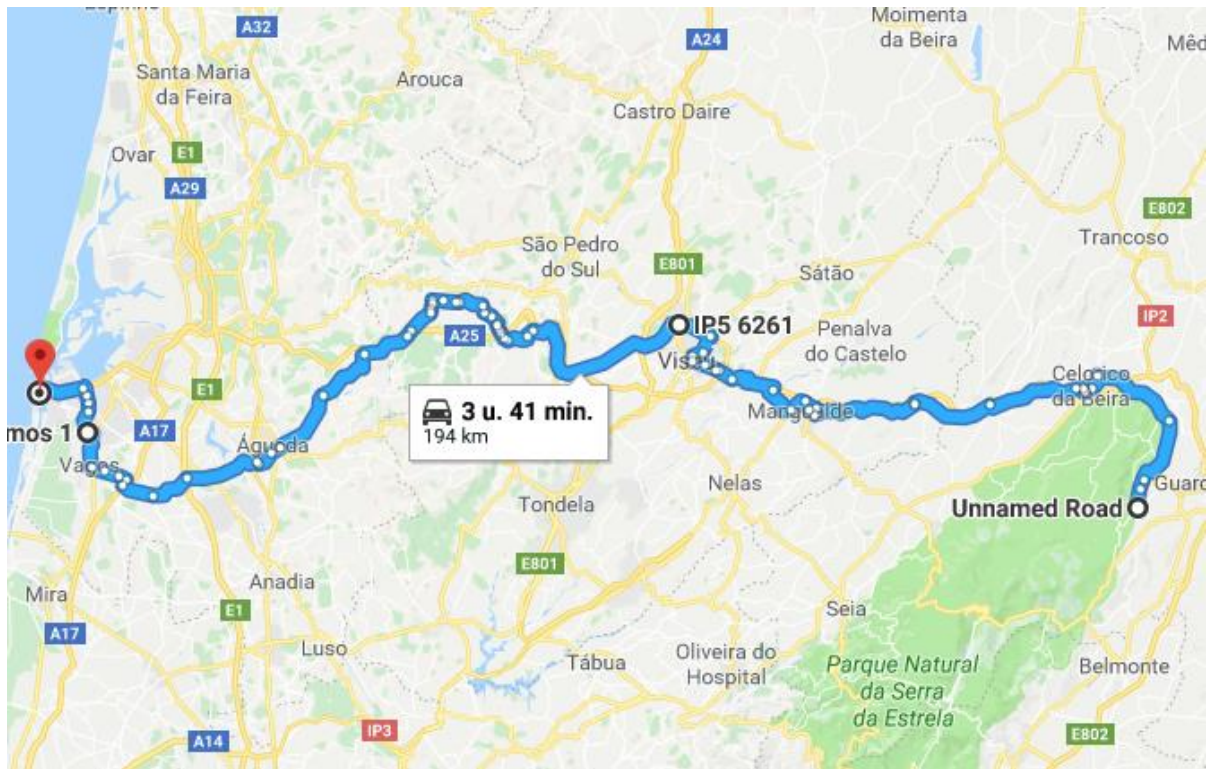
1	<p>Salamanca</p>	<p>40.96004, -5.64814(P)</p>	<p>Salamanca is een juweel van een oude universiteitsstad. Vergelijkbaar met Oxford en Cambridge. U struikelt er over de oude universiteitsgebouwen, maar ook over kerken en kloosters. Eten kunt u er voor een prikje: een driegangendiner voor 10 a 15 euro inclusief wijn is geen uitzondering.</p> <p>Er zijn in deze levendige studentenstad genoeg mogelijkheden de tijd aangenaam door te brengen.</p> <p>Plaza Mayor Salamanca: Prachtig groot plein gebouwd door Felipe V. Andere topattracties zijn: de oude (vieja) en de nieuwe (nueva) kathedraal, toren van Clavero en het museum van art deco.</p>
2	<p>Guarda</p>	<p>40.53526, -7.26351(P)</p>	<p>Wij raden u aan om uw wandeling in de Rua Infante D. Henrique te beginnen, waar ook het VVV is. Steek het park Jardim José Lemos over, het vroegere middeleeuwse Rossio, waar de markt was. Aan de linkerkant ziet u een imponerend granieten gebouw: het klooster Convento de São Francisco.</p> <p>Het werd in de 13e eeuw gesticht en dient nu als Districtsarchief. Ga vervolgens verder door de Rua Camilo Castelo Branco. Aan het einde ervan ligt de toren Torre dos Ferreiros; deze markeert de ingang door de oude middeleeuwse stadsmuren, die nog steeds het historische centrum afbakenen.</p>

		<p>Ga linksaf de straat in waar vroeger de bestuurders van de Kathedraal woonden. Daar kunt u nog enkele oude huizen zien met spitsboogvormige portalen. Iets verderop, in de Rua D. Miguel Alarcão, ziet u het meest imponerende monument van Guarda: de kathedraal. Aan de linkerkant, als u de straat inloopt, staat de toren Torre de Menagem van het verdwenen kasteel, die uitkijkt over het centrum.</p>				
CP	<table border="1"> <tr> <td data-bbox="165 546 411 622"> Barragem do Caldeirão </td> <td data-bbox="411 546 576 622"> 40.5145, -7.33272 </td> </tr> <tr> <td colspan="2" data-bbox="165 622 576 954">  </td> </tr> </table>	Barragem do Caldeirão	40.5145, -7.33272			<p>Kleine leuke plek om een rustige nacht door te brengen aan een meer waar je kunt zwemmen. Bereikbaar via een pad dat zonder problemen is te berijden. (-/-/0,00)</p>
Barragem do Caldeirão	40.5145, -7.33272					
						

Route 10

Barragem do Caldeirão - Costa Nova do Prado

K
A
A
R
T



1 **Viseu** 40.66476, -7.91628(P)





Parking bij de rechtbank - grote plaatsen naast het servicepunt - monorail naar historisch centrum 150m. (T/W/-/0,00)

De Rossio van Viseu (ook wel bekend als het plein Praça da República) is een gezellig vierkant plein met lindebomen. Hier komen de bewoners van de stad bij elkaar en het is min of meer de ontvangstruimte van de stad.

Aan de westkant ligt het gemeentehuis uit de tweede helft van de 19e eeuw. In het binnenste atrium van dat gebouw is een enorme kroonluchter van ijzersmeedwerk en de schilderijen op het plafond verwijzen naar de Lusitaanse helden en zijn van de hand van José de Almeida e Silva (1864-1945).

Aan de oostkant van het plein ligt het gebouw van de Banco de Portugal; een project van de architect Adães Bermudes. Op de kop van het plein, aan de noordkant, ligt een prachtige tuin. Bij de ingang ziet u prachtige tegelpanelen van Joaquim Lopes (1886-1956), die traditionele activiteiten voorstellen.

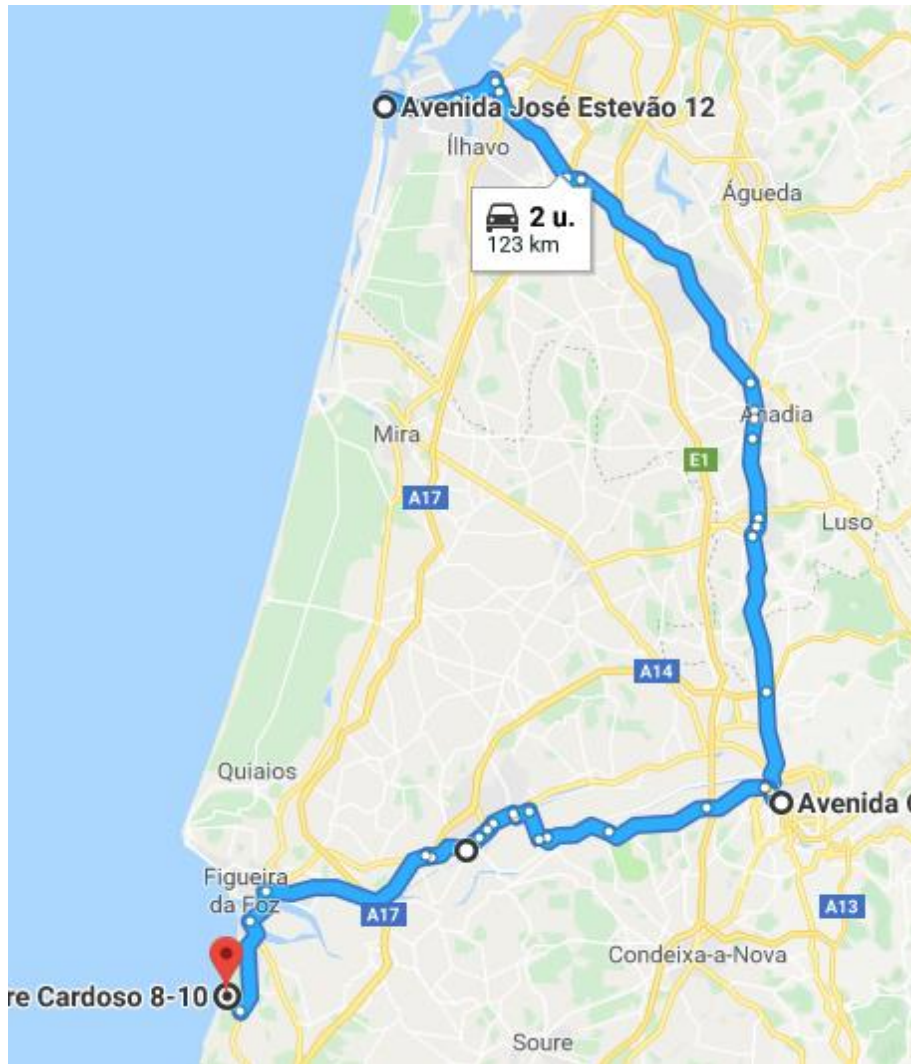
Aan de rechterzijde van het plein in deze tuin, ziet u een schitterend neoklassiek paleis uit de 17e eeuw met een rondlopend fronton met blazoen. Het museumhuis Casa-Museu Almeida Moreira, waar de eerste directeur van het Museu Grão Vasco gewoond heeft, ligt iets meer naar boven.

			Aan de zuidkant van de Rossio, in een groenrijk uithoekje, ziet u de Igreja dos Terceiros de S. Francisco, die toegang geeft tot een dubbel trappenhuis, dat een prachtig voorbeeld is van de barokke architectuur. De kerk ligt bij één van de ingangen van het park Parque Aquilino Ribeiro, een aangenaam groen gebied in het midden van de stad.
2	Vista Alegre	40.59210, -8.68272(P)	<p>Ontdek bijna 200 jaar aan geschiedenis en ervaring in de porseleinkunst tijdens een bezoek met gids door het landgoed Quinta da Vista Alegre.</p> <p>Hier ligt, middenin een uniek landschap, het harmonieuze paleis waar 7 generaties van de familie Pinto Basto hebben gewoond. Ook liggen op het landgoed de kapel Capela de Nossa Senhora da Penha de França uit de 17e eeuw, die grote artistieke waarde heeft, de Sociale Wijk (Bairro Social) uit de 19e eeuw, de Fabriek, het Museum en een Theater.</p>
			
CP	Costa Nova do Prado	40.61079, -8.75240	<p>Praia da Costa Nova (Ílhavo)-Novo Local; houdt in Costa de rivierzijde aan - mooi gelegen plaats aan de rivier - kan luidruchtig zijn - strand 500m - centrum 250m (-/-/0,00)</p> <p>Was druk met campers maar het is leuk staan hier. Wat geluid van auto's maar dat weet je. Leuk dorp en 's avonds gezellig op de boulevard.</p>
			

Route 11

Costa Nova do Prado - Costa de Lavos

K
A
A
R
T



1 **Coimbra** 40.20567,
-8.43216(P)



Coimbra – Wandeling door de Bovenstad (Alta da Cidade)

De bovenstad is het oudste deel van Coimbra en bestaat uit hele smalle en steile straatjes, die leiden naar de heuveltop. Hier is de stad ontstaan en tot leven gewekt door de studenten.

Vanaf de Rua Ferreira Borges treft men de boog Arco de Almedina, die de grens aangaf van de stad waar de studenten woonden. Buiten de stad mocht men zich niet vestigen en slechts enkele docenten woonden buiten de stad, waar aan de oevers van de Mondego enkele kloosters stonden.

Als u de trapjes opgaat van de Rua do Quebra Costas en dan naar links afbuigt, ziet u meteen de Boog en het Paleis Sub Ripas, een huis uit de 16e eeuw met een renaissancegevel, gemaakt door het atelier van João de Ruão. Zijn atelier zou hier in de buurt gelegen hebben. Iets verderop, op de overblijfselen van een middeleeuwse muur, staat de toren Torre do Anto, die de herinnering aan de dichter António Nobre

			<p>(1867-1900), die hier woonde tijdens zijn studie in Coimbra, levend houdt. Halverwege de helling heeft u een uitzonderlijk mooi uitzicht over de stad, dat de dichter vast en zeker geïnspireerd heeft. Tegenwoordig is hier een kunstgalerie gehuisvest en een kunstnijverheidswinkel.</p> <p>Zie verder pagina 25 Stadswandeling Coimbra</p>
2	Montemor-o-Velho	40.17603, -8.68269(P)	<p>Het Montemor-o-Velho kasteel ten oosten van Coimbra (midden Portugal) is een van de meest strategisch gelegen middeleeuwse forten in het land. Dit gebied werd ooit bezet door de Romeinen, gevolgd door de Moren, Christenen en Katholieken die er ieder om gevochten hebben.</p> <p>De gekanteelde, dubbele, ovalen muren en enkele torens staan vandaag de dag nog overeind. Sommige torens kunnen beklimmen worden. Vanaf de top van de toren heeft u een prachtig uitzicht over de rijstvelden in de Mondego vallei.</p>
CP	Costa de Lavos	40.08794, -8.87549	<p>Aguiar de Carvalho; aan doorgaande weg bordje Area de Service volgen - toegangsweg geasfalteerd - naast strand - bakker 100m - centrum 100m. (T/W/-/0,00)</p> <p>Enorme gratis aire aan de rand van het dorp en naast het mooie zandstrand met wandelingen langs de promenade. Gratis servicepunt evenals buitendouches, toiletten en bakken / recycling. Aangrenzend dorp heeft een paar bars / cafe's en een paar winkels.</p>

Coimbra – Wandeling door de Bovenstad (Alta da Cidade)

De bovenstad is het oudste deel van Coimbra en bestaat uit hele smalle en steile straatjes, die leiden naar de heuveltop. Hier is de stad ontstaan en tot leven gewekt door de studenten.

Vanaf de Rua Ferreira Borges treft men de boog Arco de Almedina, die de grens aangaf van de stad waar de studenten woonden. Buiten de stad mocht men zich niet vestigen en slechts enkele docenten woonden buiten de stad, waar aan de oevers van de Mondego enkele kloosters stonden.

Als u de trapjes opgaat van de Rua do Quebra Costas en dan naar links afbuigt, ziet u meteen de Boog en het Paleis Sub Ripas, een huis uit de 16e eeuw met een renaissancegevel, gemaakt door het atelier van João de Ruão. Zijn atelier zou hier in de buurt gelegen hebben. Iets verderop, op de overblijfselen van een middeleeuwse muur, staat de toren Torre do Anto, die de herinnering aan de dichter António Nobre (1867-1900), die hier woonde tijdens zijn studie in Coimbra, levend houdt. Halverwege de helling heeft u een uitzonderlijk mooi uitzicht over de stad, dat de dichter vast en zeker geïnspireerd heeft. Tegenwoordig is hier een kunstgalerie gehuisvest en een kunstnijverheidswinkel.

Als u vervolgens langs de Rua dos Coutinhos wandelt, komt u bij het plein voor de oude kathedraal (Sé Velha), die haar eeuwenoude geschiedenis blijft vertellen.

Na de Rua Borges Carneiro komt u bij de kerk Igreja de São João de Almedina, waar u zeker een stop moet maken. Dit godshuis is tegenwoordig onderdeel van het nationale museum Machado de Castro, het belangrijkste van de stad. U kunt hier genieten van het uitzicht op het mooie renaissancebalkon. Let u op de smalle en steile straten om u heen. Hier zijn ook nog steeds studentenhuizen, beter bekend als “Repúblicas”, waar eigen regels gelden en waar het academische enthousiasme zoveel mogelijk levend wordt gehouden.

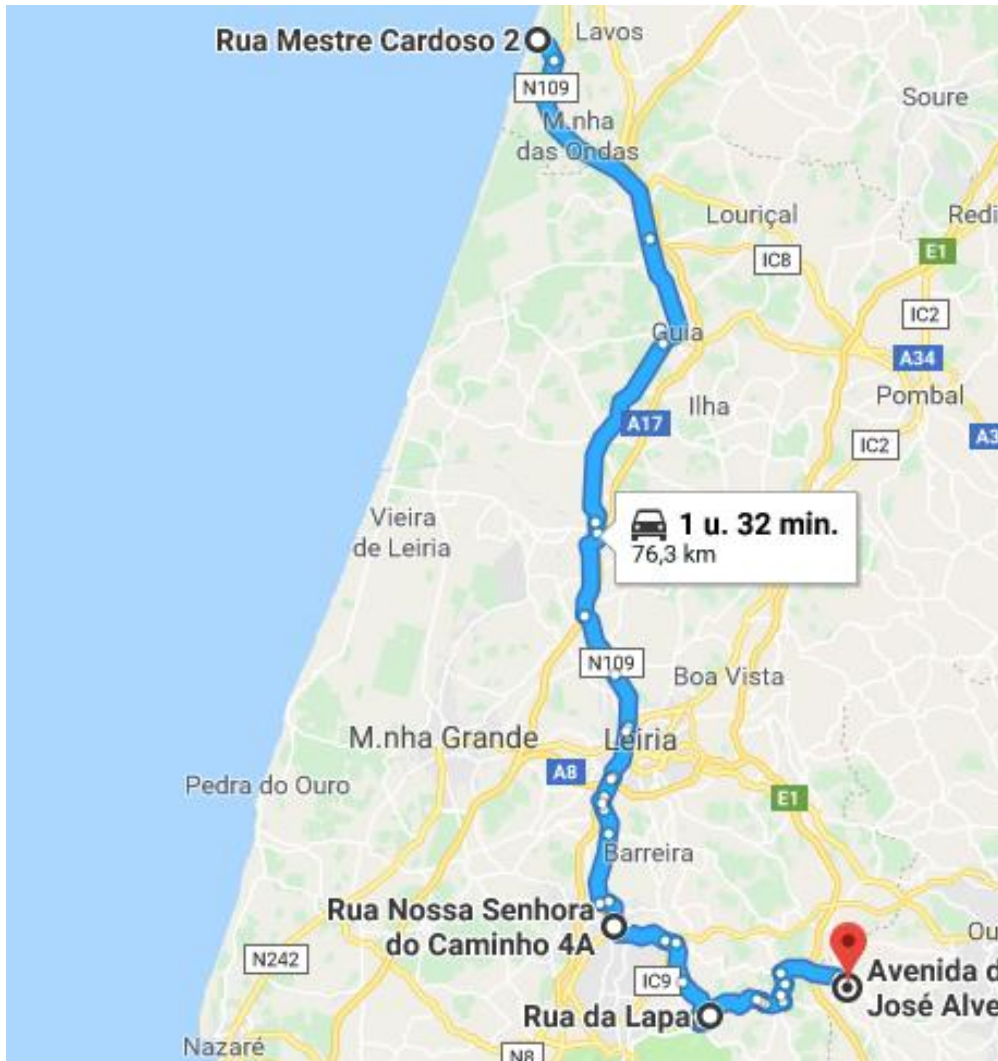
Als u het museum uitloopt, komt u aan uw rechterkant de kerk Igreja de São Salvador tegen, waar u nog een ander renaissance kunstwerk van de hand van João de Ruão kunt bewonderen. In die straat, de Couraça dos Apóstolos, is ook de plek waar de Sociëteit van Jezus gehuisvest is geweest ten tijde van de bouw van de kerk, die wij vandaag de dag kennen als “Sé Nova” (nieuwe kathedraal).

Iets verderop is een imponerende toegangspoort, de Porta Férrea, die uitnodigt om de instelling binnen te gaan die de geschiedenis van Coimbra heeft gemaakt: de Universiteit. Hier eindigt deze wandelroute.

Route 12

Costa de Lavos - Fatima

K
A
A
R
T



1 **Batalha** 39.66044, -8.82418(P)





1 van 7 wonderen van Portugal

Maar de grote trekpleister is nog iets verder weg, in het natuurpark Parque Natural da Serra de Aires e dos Candeeiros, het schitterende klooster van Batalha, dat een waardevol voorbeeld is van het culturele erfgoed van Portugal.

Stichterskapel

De "Stichterskapel" (Portugees: Capela do Fundador) is een van de meest belangrijke gebouwen van het klooster. Het werd gebouwd tussen 1426 en 1434. In de kapel bevinden zich de grafkisten van koning Johan I van Portugal, die in 1433 overleed, en zijn vrouw Filippa van Lancaster, die in 1415 al was overleden. Een aantal elementen van de kapel werden verwoest door de aardbeving van 1755.

Voor meer informatie zie pagina 28

2	Miradouro Jurássico	39.61567, -8.76434(S)	<p>Gevestigd in het natuurpark van Serra de Aire en Candeeiros, op ongeveer 500 meter hoogte, ligt het uitkijkpunt Miradouro Jurássico. Het is een perfect punt voor het bezichtigen van het land ten noorden en westen van dit berggebied; het is zelfs mogelijk om het kasteel van Porto de Mós, het klooster van Batalha of het kasteel van Leiria in de verte te onderscheiden.</p> <p>Het uitkijkpunt is samengesteld uit 15 blokken kalksteen, die de belangrijkste tijdperken van de Juraperiode vertegenwoordigen, toen deze imposante rotsen zich vormden in de Serra de Aire en Candeeiros. Er zitten ook twee elementen van basalt tussen, een gesteente dat gevonden wordt in massieve sedimentaire kalksteen.</p>
			<p>3</p> <p>Santuário de Fátima</p> <p>--</p> <p>De Verschijningen van Fátima</p> <p>Op de dertiende dag van de maanden mei tot en met oktober, ontvangt het heiligdom Santuário de Fátima duizenden bedevaartgangers en toeristen. Op deze data worden de verschijningen van de Maagd Maria aan drie herderskinderen gevierd en kunnen bezoekers alle locaties bezoeken die te maken hebben met de verering.</p> <p>Naast het Sanctuarium, dat gebouwd is op de plaats waar de eerste verschijning plaats vond, is er ook de Via Sacra in Aljustrel, op ongeveer 2 km afstand van het heiligdom. Deze heilige weg leidt de bezoeker langs de plaatsen waar Lúcia de Jesus (10 jaar) en haar neven Francisco en Jacinta Marto (respectievelijk 9 en 7 jaar oud) de Engel en de Heilige Maagd zagen.</p> <p>In 1916, tussen april en oktober, verscheen de Engel drie keer aan de kinderen, waarbij zij werden uitgenodigd tot bidden en boetedoening.</p> <p>Voor meer informatie zie pagina 29</p>
CP	Fatima	39.63339, -8.67029	<p>Parking Santuario; Naast het heiligdom - bij VVV 15min - centrum 1km (T/W/-/0,00)</p> <p>Alle plekken zijn verhard. Tot nog toe zijn alle plaatsen nog gratis, maar toegangshekken zijn geïnstalleerd, maar in Testmodus. Vele plaatsen zijn zeer schuin, dus wiggen zeker nodig. Toiletten met douches en elektriciteit op Gelände. Overdekte picknick plaatsen</p>
			

Batalha klooster

1 van 7 wonderen van Portugal

Maar de grote trekpleister is nog iets verder weg, in het natuurpark Parque Natural da Serra de Aires e dos Candeeiros, het schitterende klooster van Batalha, dat een waardevol voorbeeld is van het culturele erfgoed van Portugal.

Stichterskapel

De "Stichterskapel" (Portugees: Capela do Fundador) is een van de meest belangrijke gebouwen van het klooster. Het werd gebouwd tussen 1426 en 1434. In de kapel bevinden zich de grafkisten van koning Johan I van Portugal, die in 1433 overleed, en zijn vrouw Filippa van Lancaster, die in 1415 al was overleden. Een aantal elementen van de kapel werden verwoest door de aardbeving van 1755.

Onvoltooide kapellen

De Capelas Imperfeitas, in het Nederlands letterlijk "onvoltooide kapellen", officieel Panteão de D. Duarte ("pantheon van koning Eduard") is een groep kapellen die oorspronkelijk bedoeld was als begraafplaats van koning Johan I, zoals stond beschreven in diens testament. Koning Eduard gaf daarom opdracht tot de constructie van de kapellen, aangrenzend aan het hoofdeinde van de kerk. Waarschijnlijk werd er in 1434 aan de bouw begonnen, maar om onduidelijke redenen werden de kapellen nooit afgemaakt. Wellicht had het te maken met de dood van Eduard I in 1438.

De Capelas Imperfeitas is een achthoekig gebouw, waaromheen zich zeven straalkapellen bevinden. De bedoeling was om het gebouw een dak te geven, maar dit werd nooit gebouwd. Het werd later het mausoleum van koning Johan II en zijn vrouw koningin Eleonora. Wanneer de grafkisten van het koninklijk paar naar de Capelas Imperfeitas zijn gebracht, is niet duidelijk. Het mausoleum werd versierd met verschillende symbolen, waaronder de koninklijke wapens en symbolische weergaven van Johan II (de pelikaan) en Eleonora (het visnet).

Santuário de Fátima - De Verschijningen van Fátima

Op de dertiende dag van de maanden mei tot en met oktober, ontvangt het heiligdom Santuário de Fátima duizenden bedevaartgangers en toeristen. Op deze data worden de verschijningen van de Maagd Maria aan drie herderskinderen gevierd en kunnen bezoekers alle locaties bezoeken die te maken hebben met de verering.

Naast het Sanctuarium, dat gebouwd is op de plaats waar de eerste verschijning plaats vond, is er ook de Via Sacra in Aljustrel, op ongeveer 2 km afstand van het heiligdom. Deze heilige weg leidt de bezoeker langs de plaatsen waar Lúcia de Jesus (10 jaar) en haar neven Francisco en Jacinta Marto (respectievelijk 9 en 7 jaar oud) de Engel en de Heilige Maagd zagen.

In 1916, tussen april en oktober, verscheen de Engel drie keer aan de kinderen, waarbij zij werden uitgenodigd tot bidden en boetedoening.

Op 13 mei 1917, toen zij een kleine kudde hoedden in Cova da Iria en nadat zij de rozenkrans hadden gebeden omstreeks twaalf uur, zagen zij plotseling een licht en een «Vrouw die meer licht gaf dan de zon» bovenop een kleine steeneik (daar staat nu de kleine kapel Capelinha das Aparições).

De Vrouw zei tegen de drie herdertjes dat ze veel moesten bidden en nodigde ze uit om de komende vijf maanden naar Cova da Iria terug te komen, op elke 13e dag van de maand op dat zelfde tijdstip.

Zo geschiedde, en op 13 juni, juli, september en oktober, verscheen de Heilige Maagd weer en sprak tot hen.

Op 19 augustus vond de verschijning plaats in Valinhos, op zo'n 500 meter van de Aljustrel, want op de 13e dag waren de kinderen meegenomen door de burgermeester naar Vila Nova de Ourém.

Tijdens de laatste verschijning, op 13 oktober, waren circa 70.000 personen aanwezig, en de Heilige Maagd zei dat ze de «Vrouw van de Rozenkrans» was en verzocht de aanwezigen om daar een kapel ter ere van haar te bouwen.

Na deze verschijning hebben alle aanwezigen een wonder aanschouwd: de Zon, die leek op een zilveren discus, kon zonder problemen worden geobserveerd en draaide als een vuurbal rondjes en leek zich op de aarde te gaan storten.

Later kreeg Lúcia (non geworden van de orde Santa Doroteia) nog drie andere visioenen van de Heilige Maagd in Spanje (op 10 december 1925, op 15 februari 1926 en in de nacht van 13/14 juni 1929), waarbij om devotie werd gevraagd op de eerste vijf zaterdagen en de Congregatie van Rusland van het Onbevlekt Hart van Maria. Dit laatste verzoek was onderdeel van het zogenaamde «Geheim van Fátima» - een reeks openbaringen die Lúcia aan Paus Pius XII zou hebben beschreven.

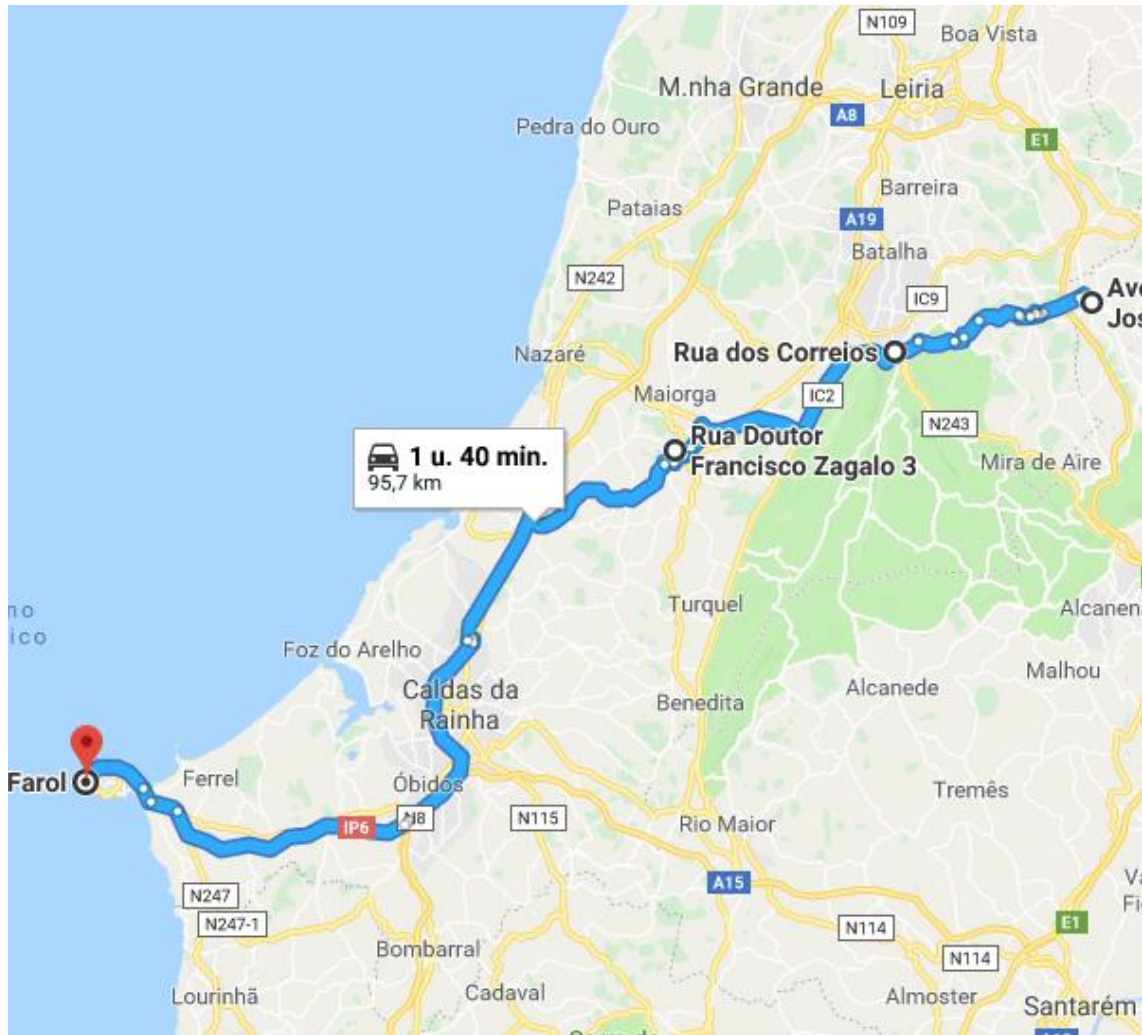
Op 13 oktober 1930 verklaarde de Bisschop van Leiria de verschijning geloofwaardig en stond de aanbidding van “Nossa Senhora de Fátima” toe door «De Heilige Voorzienigheid».

Op 13 mei 2000 heeft Paus Johannes Paulus II in Fátima de zieners Francisco en Jacinta Marto heilig verklaard.

Route 13

Fatima - Peniche

K
A
A
R
T



1 Porto de Mós

39.60375,
-8.81862(P)


Castelo de Porto de Mós

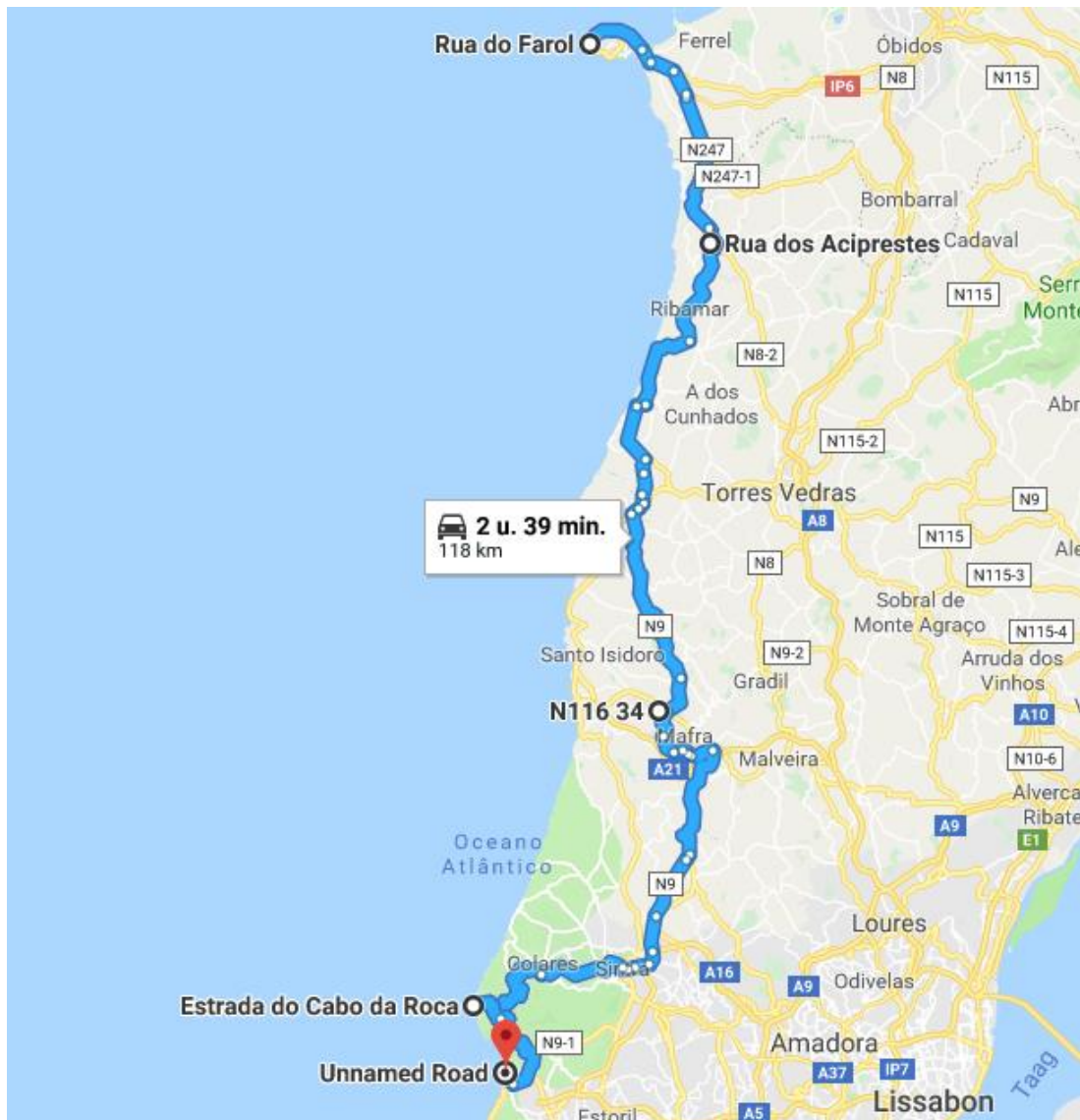


In het midden van het land staat dit bijzondere kasteel met de twee groene torens. Het wordt ook wel het kasteel van Dom Fuas Roupinho genoemd, een door de dichter Camões bejubelde krijgshero uit de twaalfde eeuw, die het kasteel zou hebben overwonnen op de Moren.

Meer dan twee eeuwen later overnachtten in dit kasteel de Portugese troepen op weg naar het slagveld van Aljubarrota.

Als je het kasteel bezoekt zal je merken dat het veel meer de trekken van een paleis heeft en veel minder de robuustheid van een verdedigingswerk.

2	Alcobaça	39.54818, -8.98123(P)	Klooster van Alcobaça
			<p>Het Klooster van Alcobaça is een cisterciënzer klooster uit de 12e eeuw. De volledige naam van het klooster is Santa Maria de Alcobaça. Alcobaça is een kleine stad circa 100 kilometer ten noorden van Lissabon aan de samenvloeiing van de Alcoa en de Baça.</p> <p>De geschiedenis van het klooster is nauw verbonden met het Portugese koningshuis en de strijd om de Moren terug te drijven. Koning Alfons I beloofde de grond waarop het klooster gebouwd is aan de heilige Bernard als de verovering van Santarém op de Moren zou lukken. Zo geschiedde in 1147, en in 1178 startten de cisterciënzers met de bouw van dit klooster, tegelijkertijd met dat in Clairvaux.</p>
3	Peniche	--	Cabo Carvoeiro
			<p>De Kaap Carvoeiro bevindt zich op het meest westelijke punt van het schiereiland van Peniche in een gebied met prachtige landschappen met interessante geologische formaties die in de loop der tijddoor de zee zijn uitgehouwen. Bekijk bijvoorbeeld Nau dos Corvos, een enorme rots waarvan de vorm doet denken aan een groot halfgezonken schip.</p> <p>Deze locatie biedt prachtige uitzichten op zee en de eilandengroep Berlengas en is bovendien een perfecte plek om zeevogels te observeren.</p>
CP	Peniche	39.36000, -9.40806	Parking; dichtbij vuurtoren van Cabo Carvoeiro - uiterste zuidpunt met uitzicht op zee - centrum 1km (-/-/0,00)
			<p>Geweldige plek met een prachtig uitzicht ... waterkraan, maar geen andere faciliteiten ... 5 km tot dichtstbijzijnde stad ... landschap is prachtig en kijken naar zonsondergang</p>



1 **Lourinhã** 39.24270,
-9.31228(P)






Dinosauriërs in het westen

Weinig mensen weten dat de omgeving van Lourinhã, vlakbij de Atlantische oceaan, waar nu zandstranden zijn, omringd door indrukwekkende rotsen, ooit de verkozen plek was van de dinosauriërs, die tijdens het Juratijdperk (ongeveer 150 miljoen geleden) de aarde bewoonden.

Dankzij het opmerkelijke werk verricht door zowel Portugese als buitenlandse paleontologen, staat het Museum van Lourinhã bekend om de collectie die is toegewijd aan de paleontologie van dinosauriërs. Ook bezit het museum één van de grootste laboratoria voor de bewerking van fossielen en een werkplaats die replica's maakt.

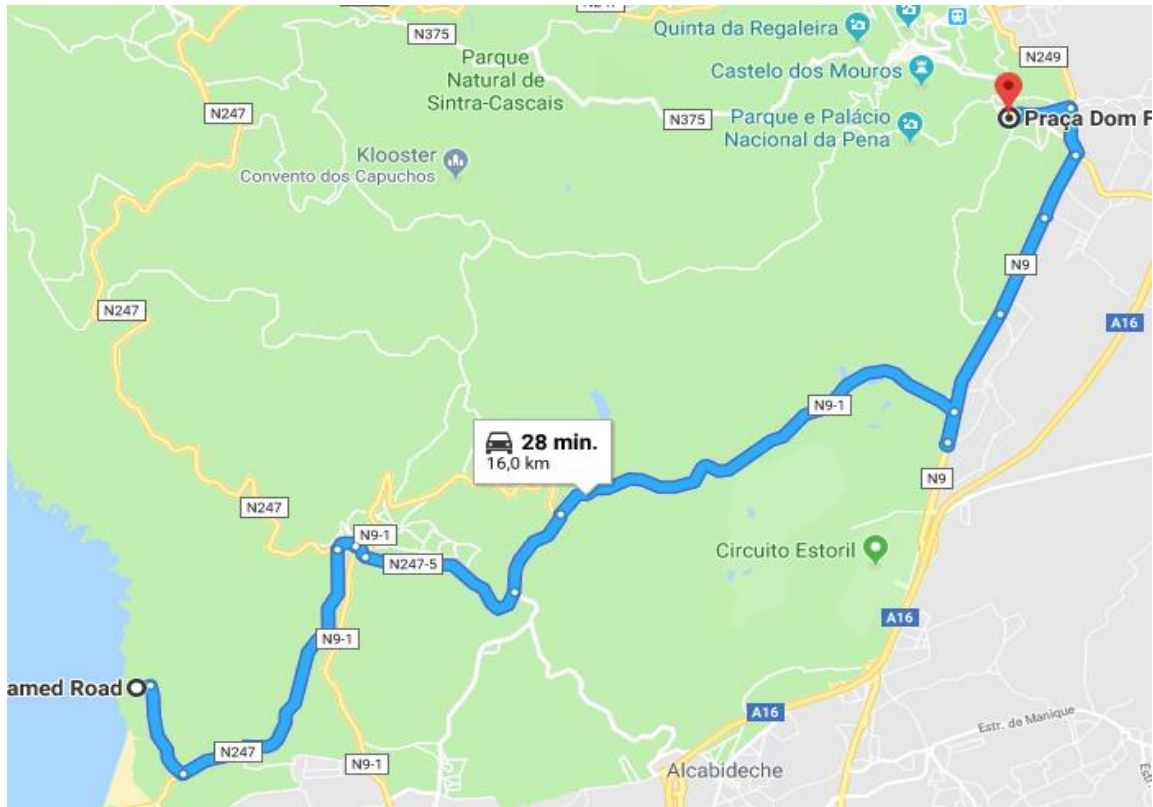
In 1993 is in Paimogo het grootste dinosauriërnest ter wereld ontdekt en het enige nest in Europa dat embryo's bevat, een heel zeldzaam

			voorval.
2	Sobreiro	38.95975, -9.35298(P)	Het typisch dorp van José Franco
			<p>Vlakbij Mafra ligt een heel rustig dorpje gemaakt van klei, op ware grootte, door beeldhouwer José Franco.</p> <p>In het dorp Sobreiro, vlakbij Mafra, heeft de beeldhouwer José Franco heel zijn leven gewijd aan het boetseren van klei. Hij bouwde een dorp op ware grootte met winkels, huizen met de karakteristieke architectonische kenmerken van de regio, helemaal gemeubileerd, alsook een molen, een slagerij, een ijzersmederijen, een timmerwerkplaats... in dit dorpje is alles dat herinnert aan de tijd toen Mafra nog een landelijker gemeente was, waar nog oude ambachten waren, die langzaam aan zijn verdwenen.</p>
3	Cabo da Roca	38.7806, -9.49775(P)	Als u naar Sintra gaat, mag u een bezoek aan het meest westelijke puntje van het vasteland van Europa niet missen: de kaap Cabo da Roca.
			<p>Gelegen op 38° 47' noorderbreedte en 9° 30' westerlengte, is Cabo da Roca een belangrijke coördinaat voor wie langs de kust vaart. Het is namelijk het meest westelijke punt van continentaal Europa. De bezoekers krijgen dan ook een certificaat mee naar huis, dat dit feit nog eens benadrukt.</p> <p>Op circa 150 meter van de zee heeft u hier een prachtig uitzicht op het gebergte Serra de Sintra en op de kust, waardoor de kaap zeker een bezoekje waard is.</p> <p>(Mogelijkheid van overnachten)</p>
CP	Alcorvim de Baixo	38.7397, -9.47296	Rustige parkeerplaats, mooi uitzicht, maar moeilijke toegang voor grote campers door een onverharde weg. (-/-/0,00)
			Ik bevestig dat het pad toegankelijk is. Een oud fort en een restaurant zijn aan het einde. Prachtig uitzicht op de oceaan. De indruk van alleen zijn in de wereld.

Route 15

Alcorvim de Baixo - Sintra

K
A
A
R
T




1 **Quinta da Regaleira** 38.79636, -9.39569(P)



De Quinta da Regaleira is een decoratieve residentie uit de 20e eeuw in de stad Sintra. Het grote huis is verdeeld over vijf verdiepingen en heeft een sierlijke gotische façade, maar de echte aantrekkingskracht is aan de achterzijde met de betoverende tuinen.

De tuinen van de Quinta da Regaleira werden gestileerd om oude geheime ordes te vertegenwoordigen, met verborgen tunnels en verborgen symboliek.

2 **Castelo dos Mouros** 38.78928, -9.39219(P)



Het Castelo dos Mouros ("Morenkasteel") ligt op een heuvel boven het Portugese plaatsje Sintra. Het ligt in de wijk São Pedro de Penaferrim. Het complex staat, samen met de hele omgeving van Sintra, sinds 1995 op de Werelderfgoedlijst van UNESCO.

Wat opvalt is dat de poorten zogenaamde hoefijzerbogen hebben. Binnen de muren staat een ingestorte kerk. De grootste toren op het terrein, de Torre Real is via een trap met 500 treden te bereiken. Geschiedenis[bewerken]
Toen de Moren in de 8e eeuw het Iberisch schiereiland veroverden, zochten zij een manier om hun macht te consolideren over de gebieden rond Sintra, Lissabon, Mafra en Cascais. De bergrug rond Sintra bleek hiervoor van strategisch belang. Hierom werd op deze plek in de 9e en 10e eeuw een groot kasteel gebouwd.

3	Palácio da Pena	Zie 2	<p>1 van 7 wonderen van Portugal</p> <p>Paleis van Pena (Portugees: Palácio Nacional da Pena) staat op de top van een heuvel boven de Portugese stad Sintra. Het paleis is gebouwd op de resten van een Hiëronymietenklooster. In het gebouw worden verschillende bouwstijlen gecombineerd. Deze sprookjesachtige combinatie is een duidelijke uiting van de romantische stroming uit de 19e eeuw.</p> <p>Het paleis staat sinds 1995 op de werelderfgoedlijst van UNESCO, samen met een aantal andere paleizen in de omgeving. Het paleis kijkt uit over het veel oudere Castelo dos Mouros.</p> <p>Het lijkt op het kasteel van Doornroosje in Disneyland. Hij heeft zich ook uitgeleefd op het park rond het huis, met een meertje, een waterval, een enorme put, een kapelletje, geheime gangen en torentjes en trappetjes.</p>
4	Sintra	Zie CP	<p>In 1995 werd Sintra door de UNESCO aangewezen als cultureel landschap. Het stadje en de noordelijke berghelling van Serra de Sintra, met geheel eigen natuurlijke kenmerken en een bijzonder architectonisch erfgoed, behoren sindsdien tot het werelderfgoed.</p> <p>In de Oudheid stond de streek bekend als de 'Monte da Lua', de heuvel van de maan, en wordt daarom in verband gebracht met de plek van een prehistorische cultus, getuige de diverse overblijfselen die er zijn aangetroffen, zoals de Tholos do Monge (een zeer grote tombe bovenop het gebergte), voorwerpen uit de Bronstijd die op verschillende plekken in het stadje zijn gevonden en de Calcolitische nederzetting van Penha Verde.</p> <p>Gedurende het tijdperk der Romeinen was de streek bezet. Het Archeologisch Museum van São Miguel de Odrinhas is hier een goed voorbeeld van.</p> <p>Meer informatie op pagina 36</p>
CP	Sintra	38.7901, -9.37975	<p>Groot schaduwrijk dorpsplein, in de buurt van Sintra. Openbaar toilet op het plein. Gemakkelijke toegang (T/W/-/0,00)</p> <p>Schaduwrijk park voor de dag terwijl we het Pena-paleis, het Moorse kasteel en het nationale paleis van Sintra bezochten. Kan tickets online kopen (er was geen ontvangst in de rij). Aanrader: eerst naar het nationale paleis te gaan en alle drie de tickets daar te kopen en later op de dag het paleis van Pena te bezoeken.</p>

Sintra

In 1995 werd Sintra door de UNESCO aangewezen als cultureel landschap. Het stadje en de noordelijke bergheiling van Serra de Sintra, met geheel eigen natuurlijke kenmerken en een bijzonder architectonisch erfgoed, behoren sindsdien tot het werelderfgoed.

In de Oudheid stond de streek bekend als de 'Monte da Lua', de heuvel van de maan, en wordt daarom in verband gebracht met de plek van een prehistorische cultus, getuige de diverse overblijfselen die er zijn aangetroffen, zoals de Tholos do Monge (een zeer grote tombe bovenop het gebergte), voorwerpen uit de Bronstijd die op verschillende plekken in het stadje zijn gevonden en de Calcolitische nederzetting van Penha Verde. Gedurende het tijdperk der Romeinen was de streek bezet. Het Archeologisch Museum van São Miguel de Odrinhas is hier een goed voorbeeld van.

In de 15e eeuw, tegelijkertijd met de door koning D. João I aangebrachte veranderingen aan het Palácio da Vila, werd Sintra de zomerresidentie van de adel en de bourgeoisie. Het paleis onderging gedurende de daaropvolgende regeringsperiodes tal van veranderingen, waardoor het een uniek voorbeeld van de verschillende architectonische en decoratieve stijlen van de 15e en 16e eeuw werd. De werkzaamheden die gedurende de regeringsperiode van koning D. Manuel (1495-1521) zijn uitgevoerd, behoren wel tot de belangrijkste. De azulejos (tegels) die in die periode zijn aangebracht, veranderden het interieur van het paleis en worden vandaag de dag beschouwd als één van de waardevolste overblijfselen van het Moorse tegelwerk van het Iberisch schiereiland. De enorme, cilindervormige schoorstenen van het paleis die afsteken tegen het landschap, zijn het symbool van Sintra.

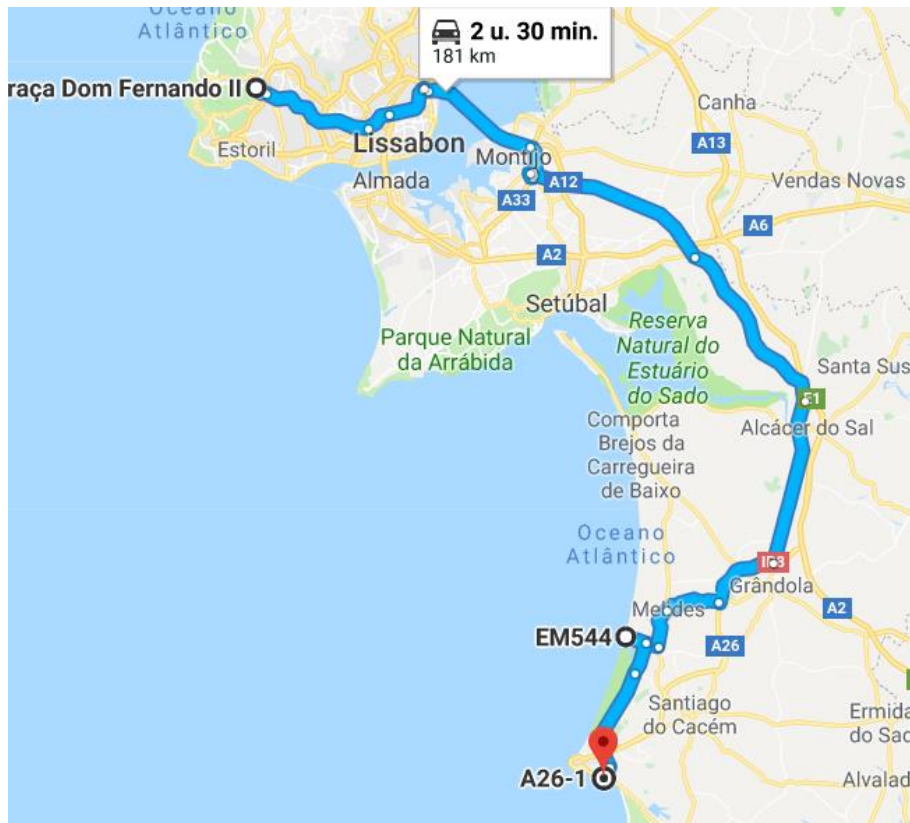
De meest markante periode uit de geschiedenis van Sintra was echter de 19e eeuw, toen het de plek bij uitstek werd van de romantische beweging. Uit deze periode dateren onder andere het paleis Palácio da Pena, het Palácio de Monserrate, de Quinta da Regaleira en de Quinta do Relógio. Alle zijn goede voorbeelden van de romantische geest van destijds en die aan het gebergte een magische, mystieke sfeer gaven. De grote kracht achter deze beweging in Portugal was een prins uit Beieren met een groots artistiek gevoel, Ferdinand van Saxon Coburg-Gotha, echtgenoot van koningin D. Maria II (1826-53). Met zijn innovatieve en eigentijdse geest slaagde hij erin hier een sfeer te scheppen waar de liefde voor de natuur (met de aanleg van parken en tuinen) en de toen heersende vernieuwende architectonische stromingen met elkaar verbonden werden. De reconstructie van het Palácio da Pena (in 1836), een oud, vervallen klooster van de Orde van São Jerónimo, is één van de beste uitingen van deze artistieke stroming. In één en hetzelfde gebouw zijn de belangrijkste elementen uit de geschiedenis van de Portugese architectuur bij elkaar gebracht. We treffen hier dan ook, onder andere, fantasievolle, gotische, manueelijnse en moorse interpretaties aan.



Dankzij het microklimaat van het gebergte Serra de Sintra, met eigen kenmerken, is er sprake van een weelderige vegetatie met tal van endemische soorten in combinatie met exotische soorten uit verre landen. Hier bevinden zich enkele van de mooiste parken van Portugal, aangelegd in romantische stijl: in deze zorgvuldig aangelegde parken ontdekt men gaandeweg te midden van de vegetatie en in volledige harmonie, kleine meertjes, verborgen hoekjes, namaakgrotten en geheime padjes. De Vernieuwing heeft een sterk stempel gedrukt op het landschap van Sintra en het in een waardevol en uniek erfgoed veranderd.


Route 16

Sintra - Sines

K
A
A
R
T



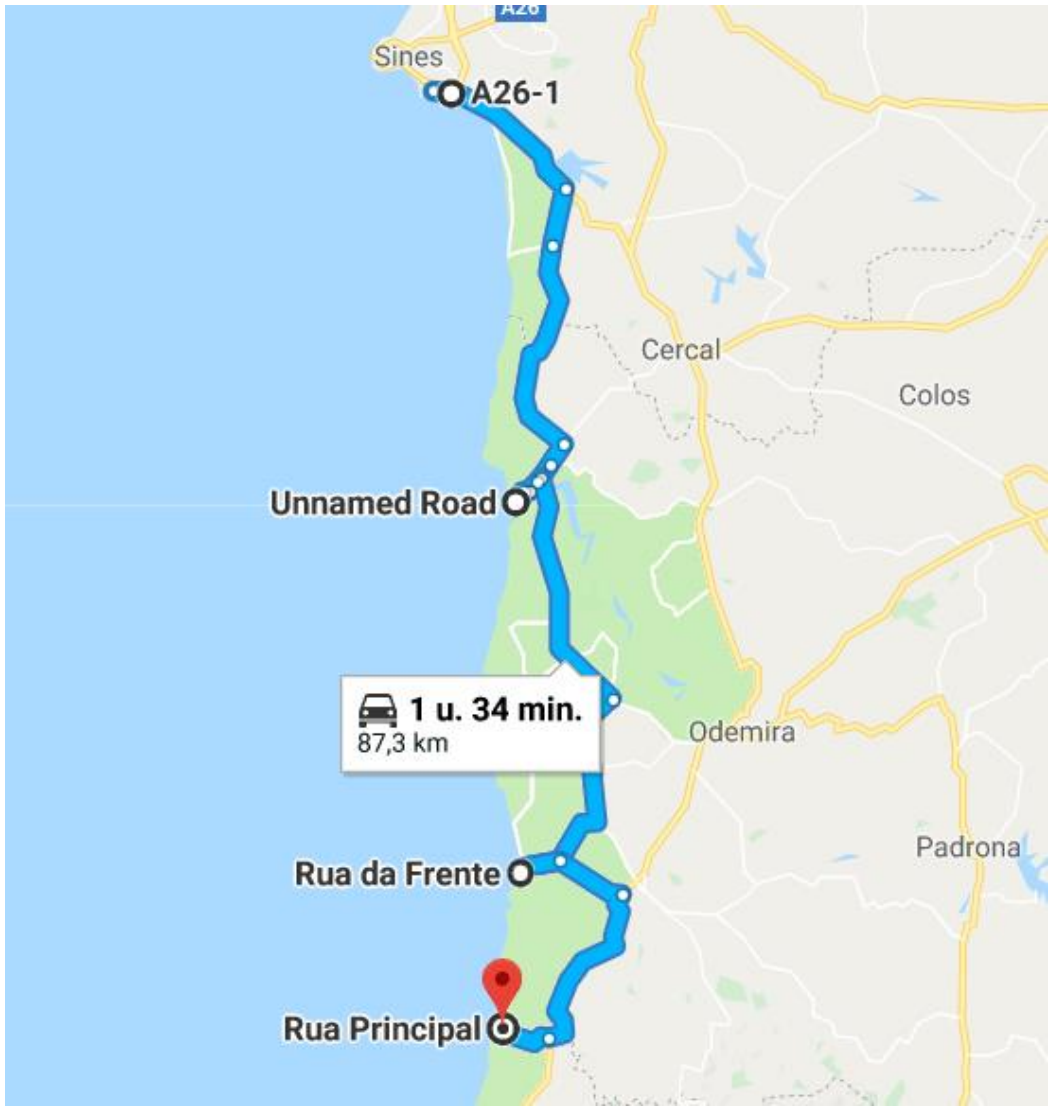
1	Lissabon	38.69340, -9.21885(P)	<p>De Toren van Belém werd enerzijds opgericht als ceremoniële toegangspoort tot Lissabon en anderzijds als onderdeel van het verdedigingssysteem voor de Taag en het nabijgelegen klooster. Koning Johan II van Portugal (1455-1495) had reeds een defensiesysteem gebouwd met het fort van Cascais en het fort Sao Sebastiao in Caparica, terwijl de oever van Belém beschermd werd door een schip, de Grande Nau. Met de constructie van het torenfort in de laatste vijf jaar van de regering van koning Emanuel I van Portugal was er een doeltreffende verdediging voor de steeds belangrijker wordende voorstad van Lissabon.</p>
			
2	Aberta ao Mar	38.1128, -8.79698(P)	<p>Aan zee en bij een lagune. Er is water, wc, internet een caffee resto plaats genoeg voor 10 mh.</p> <p>Er is een braakliggend terrein waar campers geparkeerd staan. Een beetje zanderig bij regenachtig weer. Mooi landschap en strand.</p>
			


CP	Sines	37.9492, -8.86292	Camper Park. Direct aan zee, behalve de golven erg rustig. Parkeren gratis. Geen service.
			Centrum dichtbij Net op de rotonde gaat u rechtsaf de parkeerplaats op en vervolgens links en dan rechts. Het is een gravelbaan. Vaste grond.




Route 17

Sines - Odeceixe

K
A
A
R
T



1	<p>Vila Nova de Milfontes</p>	<p>37.72056, -8.78926(P)</p>	<p>De stranden van de regio vormen één van de belangrijkste redenen waarom Vila Nova de Milfontes zo'n ideale vakantiebestemming is.</p> <p>In de omgeving van de stad liggen enkele van Portugals allermooiste stranden, omringd door een prachtig landschap en gezegend met kristalhelder zeewater.</p> <p>Er zijn maar weinig buitenlandse reizigers die van deze verborgen schatten afweten; veel mensen gaan in plaats daarvan naar de Algarve in het zuiden.</p> <p>Dicht bij Vila Nova de Milfontes liggen verschillende stranden, van ruige surfspots tot familiestranden met allerlei voorzieningen.</p>
			

2	Zambujeira do Mar	37.52196, -8.78621(P)	<p>De kuststad Zambujeira do Mar ligt in de gemeente Odemira, langs een ruig stukje van de Atlantische kust. Tussen de rotsige kliffen zitten verscheidene kleine strandjes verborgen, die vooral veel surfers en backpackers aantrekken.</p> <p>In Augustus is het hele stadje in een feeststemming dankzij het Festo do Sudoeste (het Zuidoost-Festival), waar eerder onder andere Fatboy Slim, Snoop Lion en The Vaccines optraden.</p>
			
3	Praia de Odeceixe Mar	--	<p>Het Atlantische strand Praia de Odeceixe Mar ligt op de grens tussen de Algarve en Alentejo. Het ligt aan de monding van de rivier de Seixe, die door een lommerrijke en groene vallei stroomt.</p> <p>De regio maakt deel uit van het Vicentine Coast Natural Park, waar u heerlijk kunt wandelen. Het grote zandstrand is populair onder surfers. Bij het noordelijke uiteinde vindt u hoge, steile kliffen, en in het zuiden ligt een kleine inham (Praia de Adegas), met daarin een nudistenstrand.</p>
			
CP	Odeceixe	37.4378, -8.79846	<p>Parkeren aan de rand van een dorp met een prachtig uitzicht op het strand. Er zijn openbare toiletten. Fijn zandstrand, aanbevolen zonsondergang. (-/-/0,00)</p> <p>Geweldige plek, rustig en mooi om rond te lopen, en goed strand in de buurt. Je kunt een deel van de rota de vicente lopen als je dat leuk vindt :) Odeceixe ziet er ook leuk uit. Wij waren er in januari toen de meeste dingen gesloten waren, maar het ziet er erg gezellig uit.</p>
			

Route 18

Odeceixe - Sagres

K
A
A
R
T



1 **Pontal da Carrapateira** 37.19687, -8.90802(P)






We rijden langs een werkelijk overweldigend mooie kust, stoppen op verschillende plekken o.a. bij de meest westelijke punt van de Algarve, Pontal da Carrapateira, en vergapen ons aan een fantastische verweerde kust van geel en rood gesteente, waar fascinerende rotsformaties met allerlei grillige vormen steil en hoekig uit zee oprijzen. Het is hier werkelijk schitterend.

Op één van de vele plekken, boven op de klppen, waar je ongestraft kunt staan, zetten we de campers neer en blijven hier ook overnachten.

2 **Kaap Sint-Vincent** 37.02371, -8.99470(P)

]

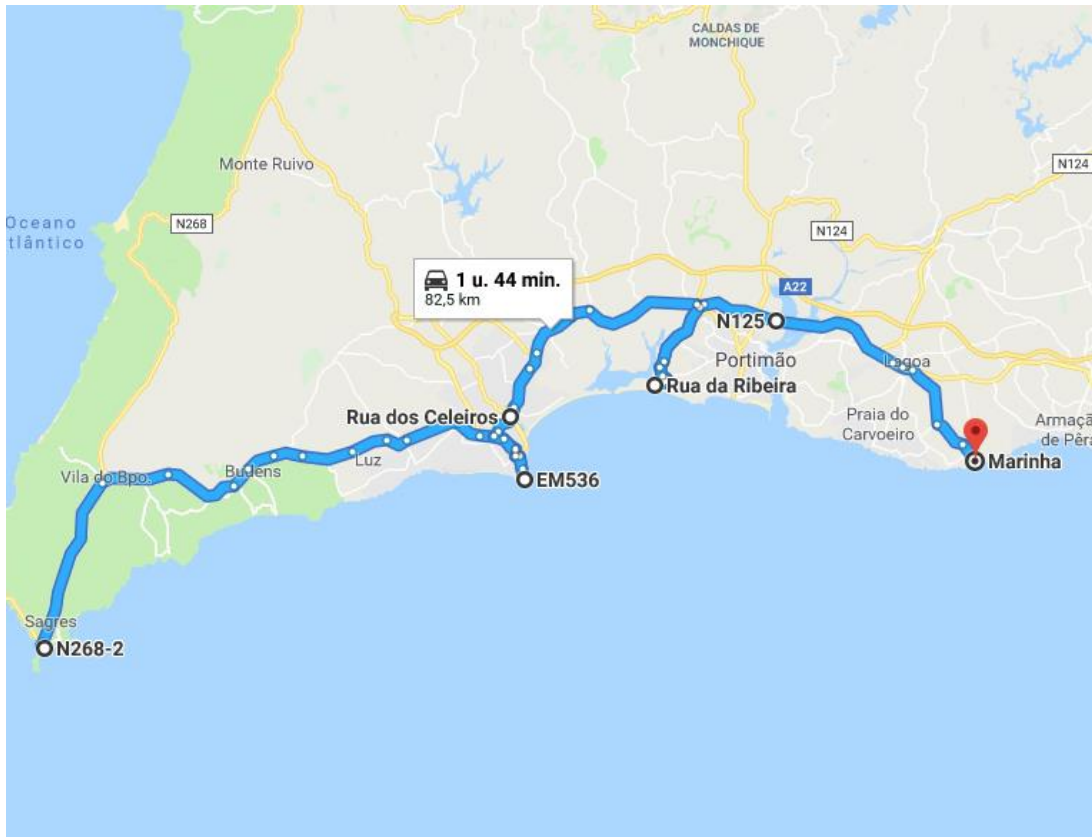
De Kaap Sint-Vincent (Portugees: Cabo de São Vicente) is een kaap in de Portugese regio Algarve. De Kaap Sint-Vincent vormt de zuidwestelijke punt van het vasteland van Europa. De Kaap Sint-Vincent is genoemd naar Vincentius van Zaragoza. De kaap bevindt zich circa zes kilometer ten westen van het dorp Sagres. De kaap was in het Neolithicum al heilige grond, wat blijkt uit staande menhirs in de buurt. In de naam van het gebied klinkt nog steeds het

		<p>Romeinse Promontorium Sacrum (Heilige Schiereiland). De Oude Grieken noemden het Ophiussa (Land van Serpentes), bewoond door de Oestriminis. Recenter vonden in 1641, 1693, 1780, 1797 en 1833 een aantal zeeslagen bij de kaap plaats.</p> <p>Op 1 november 1755 vond de Aardbeving van Lissabon plaats, die een sterkte van 9 op de schaal van Richter bereikte, met een tsunami, met een epicentrum in de Atlantische Oceaan zo'n 200 kilometer westzuidwest van Kaap Sint-Vincent.</p> <p>De 24 meter hoge en 150 jaar oude vuurtoren is de enige bebouwing in de wijde omgeving. Met een zichtwijdte van 90 km is dit één van de belangrijkste bakens langs de Atlantische kust. De vuurtoren is gebouwd op de ruïnes van een oud klooster. Enkele restanten zijn nog altijd zichtbaar.</p>
3	<p>Sagres Point</p> <p>--</p> 	<p>Sagres Point is het zuidwestelijkste puntje van Europa, een populaire bestemming voor onder andere bergbeklimmers, fietsers, wandelaars en duikers.</p> <p>De omgeving is dan ook enorm veelzijdig: u vindt er onder andere prachtige stranden en hoge kliffen, een 16e-eeuws fort met originele kanonnen en het Costa Vicentina Natural Park, waar op een gebied van zo'n 76.000 hectare allerlei flora en fauna te bezichtigen is.</p>
CP	<p>Sagres</p> <p>37.00584, -8.94571</p> 	<p>Parking Fortaleza de Sagres; locatie op mix-parking - gebruik GPS-coördinaten - 's nachts rustig - naar het strand 10 minuten - kliffen in de buurt van de parking zijn erg kwetsbaar - daarom blijf op de paden - faciliteiten bij Intermarché 1,2 km (T/W)- centrum 1km (-/-/-/0,00)</p> <p>Geweldige plek met een prachtig uitzicht. Geweldige wandelingen en het fort is de € 3 waard.</p>

Route 19

Sagres - Lagoa

K
A
A
R
T



1 **Ponta da Piedade** 37.0819, -8.66968(P)



Dit is een kaap met prachtige rotsformaties en grotten. We kunnen de camper vlakbij op de parkeerplaats parkeren en lopen dan naar de prachtige geel/oranje rotsen.
 Wat een gezicht! Prachtig, prachtig! Ik heb geen woorden om het te omschrijven. Er gaat een trap helemaal naar beneden en dan ben je bij de zee die flink tekeer gaat.
 Een erg mooi gezicht om de golven door de openingen te zien slaan. Geweldig! Dit is echt een plek die je niet moet missen.

2 **Lagos** 37.10124, -8.67613(P)



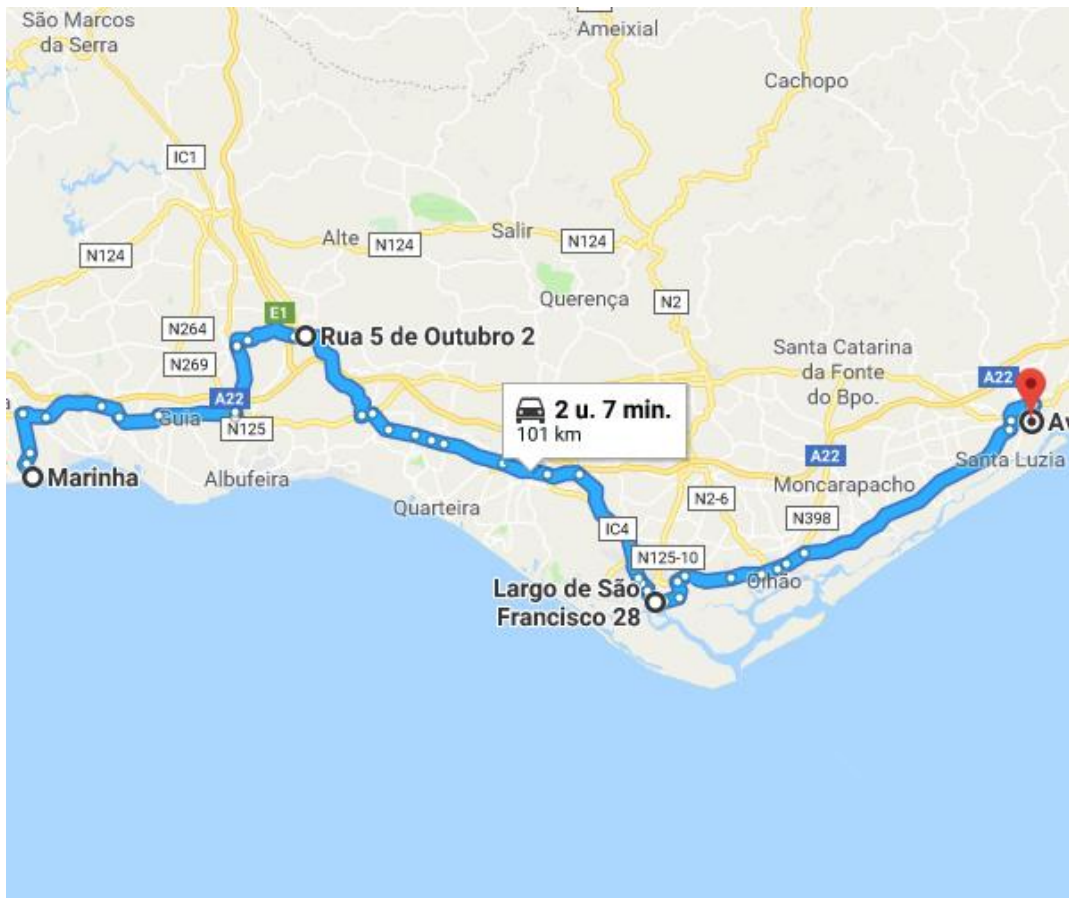
Het standbeeld van El-Rei D. Sebastião
 Dit standbeeld staat op het plein Praça Gil Eanes en is ontworpen door João Cutileiro. Het is door kunsthistoricus José Augusto França uitgeroepen tot één van de mooiste standbeelden ten zuiden van de Taag.
 Het beeld is opgericht in 1972, ter nagedachtenis van D. Sebastião die in 1573 aan Lagos de stadsrechten verschaftte en die hier in 1578, in een poging Alcácer Quiber te veroveren, zijn fatale militaire expeditie naar Marokko begon. Twee jaar na de nederlaag werd koning Filips II van Spanje ook koning van Portugal, dat was het begin van een dubbel koningschap dat tot 1640 zou voortduren.



			De verdwijning van koning D. Sebastião heeft de “Sebastiaanse Mythe” geïnspireerd, die in de volksgeschiedenis, literatuur en Portugese filosofie tot in de 20ste eeuw heeft voortgeleefd. De bevolking weigerde het tragische en dodelijke lot van de koning te aanvaarden en geloofde dat hij ooit, op een mistige dag, zou terugkeren.
3	Portimão	37.1527, -8.55465	Servicepunt voor campers bij de Intermarche
4	Alvor	37.12418, - 8.59590(P)	<p>een prachtig vissersplaatsje. ‘s Middags wandelen we naar het schitterende plaatsje, lopen over de mooie boulevard en verkennen het gezellige centrum.</p> <p>Het is wel een erg toeristisch stadje, we zien het ene na het andere eettentje en ook de souvenirs winkeltjes zijn volop vertegenwoordigd. We lopen naar de rotspartij even verderop. De branding levert hier spectaculaire beelden op.</p>
5	Praia da Marinha	--	<p>beschrijving</p> <p>Als dit prachtige strand u bekend voorkomt, is dat goed mogelijk: de foto’s worden met grote regelmaat in Portugese reisgidsen en promoties gebruikt. En dat is niet voor niets! De Praia da Marinha heeft een paar jaar terug een onderscheiding gekregen als ‘Golden Beach’, wat betekent dat het een uitzonderlijk mooi strand is: het witgouden zand wordt omgeven door ferme rotspartijen, en het zeewater is er buitengewoon helder en rustig. Dat laatste maakt het strand ook een favoriete bestemming voor snorkelaars! In deze buurt kunt u ook verschillende boottochten maken, bijvoorbeeld om de grotten langs de kust te kunnen bewonderen.</p>
CP	Lagoa	37.0909, -8.41298	<p>Praia da Marinha</p> <p>Ideale plek om een nacht door te brengen. Het heeft picknicktafels waar u kunt dineren onder de sterren en een spectaculair uitzicht op de Praia da Marinha. Het ligt naast een GR die leidt naar Praia do Benagil.</p> <p>(-/-/-/0,00)</p>

Route 20

Lagoa - Tavira

K
A
A
R
T



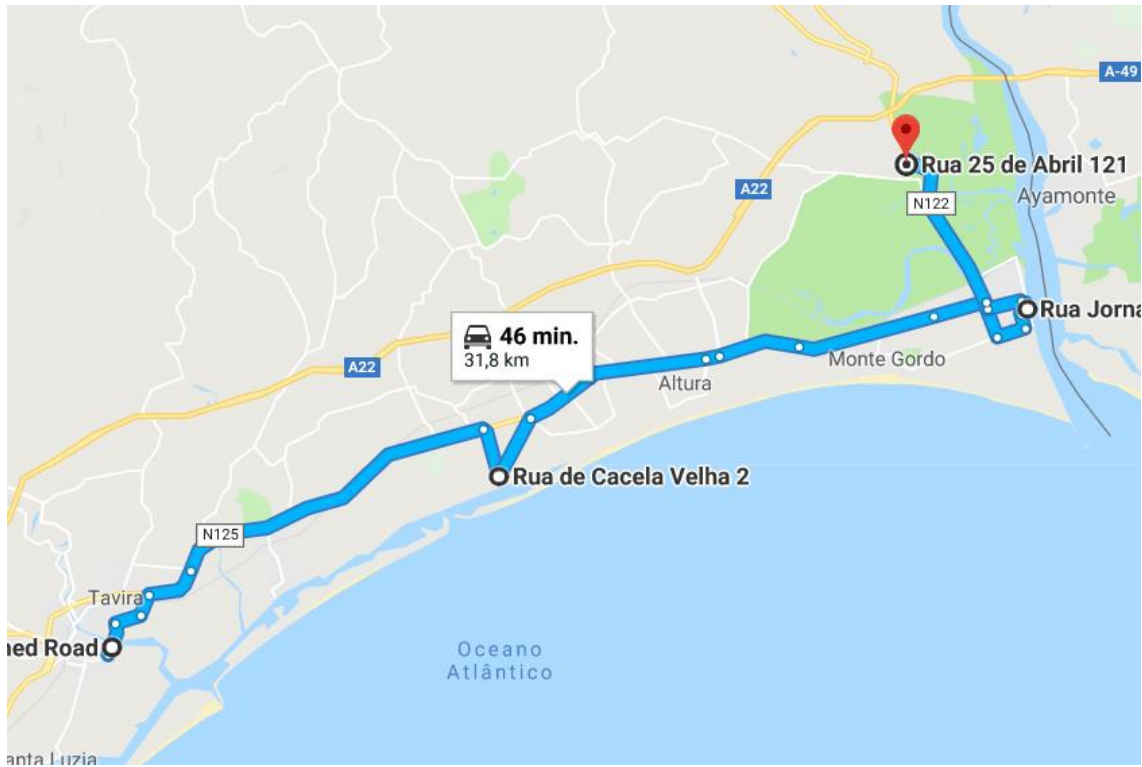
1	Paderne	37.17592, -8.20385	Paderne is een oud stadje met heel veel kleine steile straatjes, leuk om eens te kijken.
			Maak een wandeling naar de ruïnes van het kasteel en kom onderweg een mooi plekje tegen en zoals meestal, ook hier weer diverse mooie bloemen.
2	Faro	37.01192, -7.93254	Een wandeling door de geschiedenis van Faro begint in het hart van de oude stad. Daar liggen de kathedraal, het bisschoppelijk paleis (uit de 17e eeuw) dat eromheen ligt en de Arco da Vila.
			<p>Buiten de stadsmuren liggen de kerken Igreja de S. Francisco (18e eeuw), Igreja de São Pedro en Igreja do Carmo. Zij maken het geheel van religieuze gebouwen compleet.</p> <p>De meest geliefde plekjes in de stad zijn de tuinen van Jardim Manuel Bívar en de elegante en levendige straat Rua de Santo António (voetgangerszone) met talrijke winkels en restaurants.</p>

			Op de gemeentelijke marktplaats (Largo Sá Carneiro) vindt u verse producten en kunstnijverheidswerk. Het uitzicht op zee en de zoutbanken vanaf de kapel Ermida de Santo António mag u zeker ook niet missen.
3	Tavira	--	<p>Tavira, een oude stad, ligt aan de wijde, trechterachtige riviermonding van de Rio Segua, die de stad in tweeën splitst. De brug, op zeven bogen, die beide oevers verbindt staat op de fundamenten van een Romeinse brug.</p> <p>Op de rechteroever, op een heuvel, zijn de restanten van een voormalig kasteel te vinden, overblijfselen uit de Moorse overheersing. Op de fundamenten van een Moskee staat de Igreja de Santa Maria met daarin het praalgraf van de bevrijder van de Algarve Dom Paio Peres Correia</p>
CP	Tavira	37.1223, -7.64287	<p>Parkeerterrein achter de overdekte markt. Wasserette op 150 meter. Openbare toiletten, alleen 's ochtends geopend.</p> <p>Het is 200 meter van de markt en 7 minuten lopen van het centrum van Tavira. Het heeft geen enkele vorm van service voor campers. (-/-/0,00)</p>

Route 21

Tavira - Castro Marim

K
A
A
R
T



1	Cacela Velha	37.15886, -7.54663	Archeologische opgravingen brachten een belangrijke Romeinse “villa” aan het licht, een woonwijk van Almohaden (Berber dynastie, 12e en 13e eeuw), zichtbaar in het gebied Poço Antigo, vlakbij het riviertje van Cacela Velha, en een Christelijke necropolis uit de 14e eeuw.
---	---------------------	-----------------------	---



In 1283 gaf D. Dinis de plaats een “Carta de Foral” (stadsrechten), hetgeen het economische en sociale belang van Cacelha Velha in de middeleeuwen aantoont. Het historische centrum heeft een fort, een moederkerk en een Almohadische cisterne.

2	Vila Real de Santo Antonio	37.19194, -7.41495	De stad uit de 18de eeuw is gebouwd in vijf maanden en is ontworpen door de in die tijd beroemde minister Markies van Pombal.
---	-----------------------------------	-----------------------	---



Op het rechthoekige stadsplein Praça do Marquês de Pombal lopen vanaf de obelisk op het midden van het plein, zwart-wit geplaveide banen stervormig naar de randen van het plein.

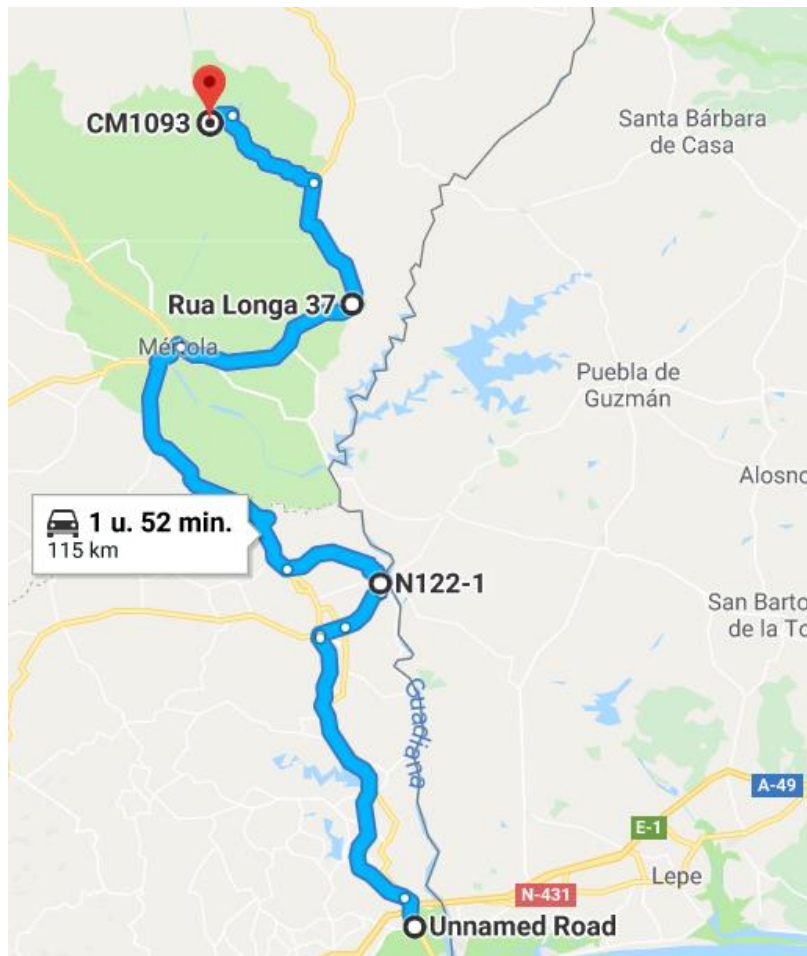
Statige huizen en sinaasappelbomen omzomen het plein. Een monument!

3	Castro Marim	--	<p>Castro Marim was een belangrijk, door de Romeinen gesticht vestingstadje uit de twaalfde eeuw.</p> <p>In de veertiende eeuw stond het korte tijd in hoog aanzien, omdat het het hoofdkwartier was van orde van Christusriders, de opvolgers van de Portugese Tempeliers.</p> <p>De vier hoektorens van het kasteel zijn nog de tastbare herinneringen uit deze tijd.</p>
CP	Castro Marim	37.22037, -7.44463	<p>Parking: bij het voetbalstadion - aan begin [na de rotonde] linksaf en op ±300 m zie je gebouwtje met een douche - gratis wifi bij de bibliotheek - voor vers water munt kopen bij toeristenbureau - centrum 200m (T/W/-/0,00)</p> <p>Leuk stadje voor wandeling, Castello bezocht voor € 1,10 p.p, het Revelim was niet toegankelijk. Fraaie panorama's over de zoutpannen. Een aanrader voor passanten.</p>

Route 22

Castro Marim - Pulo do Lobo

K
A
A
R
T



1 **Alcoutim** 37.47288, -7.47383(P)



Alcoutim was in het verleden een belangrijke haven aan de rivier de Guadiana, die via Vila Real de Santo António naar de Atlantische Oceaan uitmondt.

Verder verdiende de bevolking vooral zijn brood in de grote koper- en ijzermijnen. Tegenwoordig zijn de mijnen gesloten; de inwoners leven vooral van de landbouw en van hun kunstzinnige handwerk.

U kunt in Alcoutim het 14e-eeuwse kasteel en het bijbehorende archeologische museum bezoeken.

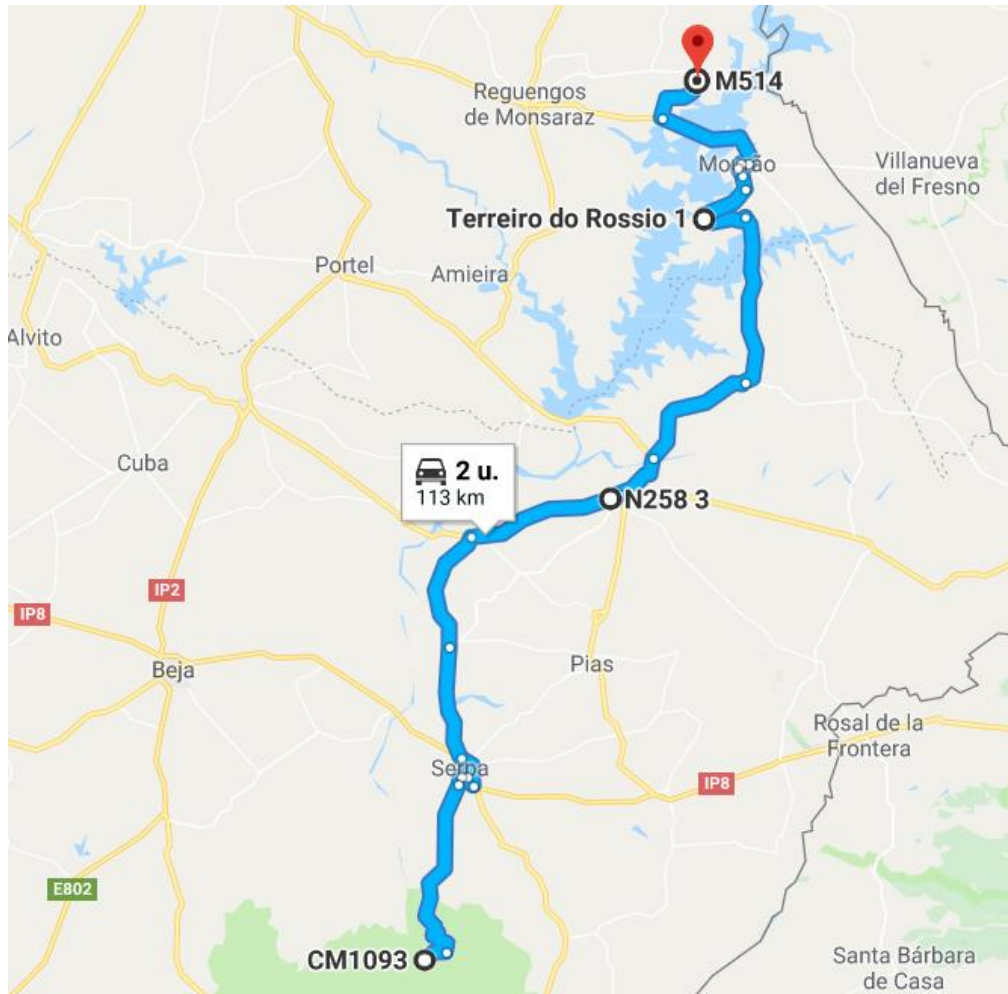
2 **Minas de São Domingos** 37.67316, -7.50289



Stuwmeer van Tapada Grande
Op een bevoorrechte ligging in het natuurgebied Parque Natural do Vale do Guadiana, vindt u het stuwmeer van Tapada Grande in de loop van de rivier Ribeira do Geraldo, vlakbij de Minas de São Domingos (Mijnen van São Domingos) en het dorpje Corte do Pinto (in de gemeente Mértola).

Vroeger voorzag de dam het mijnencomplex van water en vandaag de dag is het een drukbezocht recreatiegebied met een aangenaam strand.

3	Pulo do Lobo	--	<p>Pulo do Lobo, dat tussen 33 en 35 meter hoogte ligt, kent een niveauverschil met een smalle afgrond waar de wateren van de Guadiana naar beneden storten. Dit hoogteverschil is het gevolg van de effecten van verschillende geologische tijdperken.</p> <p>Volgens de legende kan een moedig mens of een opgejaagd dier met een sprong de afgrond oversteken. Vanwege deze afgrond, die men vanaf de rechter oever kan bekijken, heeft de rivier tegenwoordig een bedding. Een bredere bedding met ronde vormen die zijn oorsprong waarschijnlijk kent in de ijstijd, en in het midden, de veel diepere tegenwoordige bedding, die door de erosie van het water is ontstaan. Door deze diepe rivierbedding, die steeds meer ronde vormen aanneemt, stroomt de Guadiana tot aan de omgeving van Mértola.</p>
CP	Pulo do Lobo	37.804, -7.63349	<p>Zeer mooie plek om de nacht door te brengen. Waterval, rivier, wandelen.</p> <p>Mooi uitzicht maar het terrein is niet vlak, grote camperplaats. (-/-/0,00)</p>



1

Moura38.13937,
-7.46021




De legende van de Moorse Salúquia

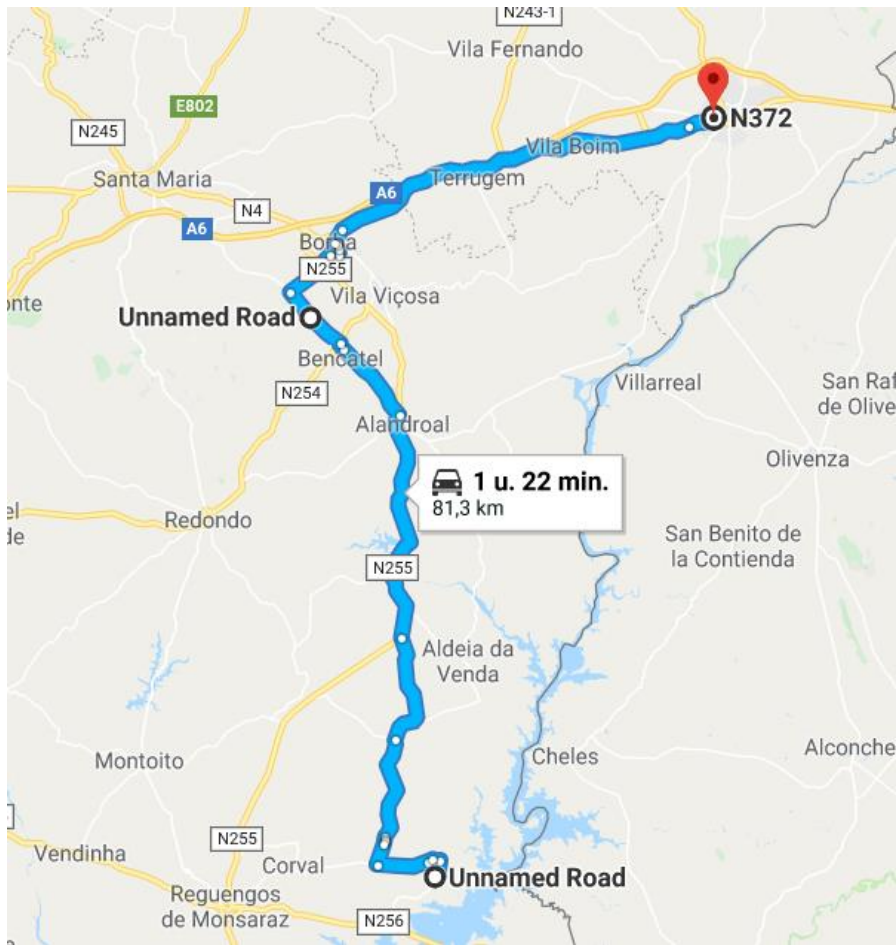


De legende van de Moorse Salúquia dateert uit de tijd dat de regio Moura (=Moorse) onder de macht van de Moren was en de christelijke koningen van het schiereiland, met name D. Afonso Henriques, de eerste koning van Portugal, het gebied met man en macht probeerden te heroveren voor het christendom.

Salúquia was de dochter van de islamitische gouverneur Abu Hassan en was verloofd met een jongeman die was benoemd tot bestuurder van het kasteel. Salúquia leunde hoog vanuit één van de torens, in afwachting van haar verloofde die erop uit was getrokken om de Portugezen te bevechten.

Dezen, echter, waren in hun veroveringspoging het dorp dicht genaderd en lokten de jonge Moor en zijn kornuiten in een hinderlaag en vermoordden hen. Vervolgens trokken ze de kleding van de dode Moren aan en wisten dankzij deze vermomming het kasteel binnen te komen. Toen ze het bedrog doorhad, verkoos de mooie Moorse Salúquia de dood in plaats van als slaaf gevangene van de christenen

			<p>te worden en wierp zichzelf van de toren. Zo is het dorp Moura aan de naam gekomen.</p> <p>(T/W/-/0,00) – bij Intermarche</p>
2	Luz	38.34282, -7.37406(P)	<p>Dit plaatsje heeft een bijzondere geschiedenis. Precies tien jaar geleden verhuisden de 350 inwoners van het oude Luz, dat in het stuwmeer is verdwenen, een paar honderd meter naar het speciaal voor hen gebouwde nieuwe Luz.</p> <p>Er kwamen nieuwe huizen, een kerk, een school, een dorps huis, een sportzaal en zelfs de begraafplaats werd verhuisd. Het stratenplan is min of meer hetzelfde als in het oude Luz en vaak hebben mensen hun zelfde burens weer. Kortom, de beleidsmakers lijken aan alles te hebben gedacht.</p> <p>De bewoners schikken zich, zo leert een mooi gemaakte, interessante en ontroerende film in het plaatselijke museum. Maar vooral de ouderen missen hun oude huis, hun manier van leven met een groentetuin en fruitbomen. Het dorp is mooi, maar mist een ziel.</p>
			
3	Castelo de Monsaraz	--	<p>Over dit kasteel in de Alentejo hebben we het al zo vaak gehad, dat het geen verrassing zal zijn in dit lijstje. Het wisselde in de Middeleeuwen, ten tijde van de kruistochten, regelmatig van eigenaar. Het lag op een strategische plek voor zowel de strijd met de Moren als met de Spanjaarden.</p> <p>Een bezoek aan dit kasteel is niet zo zeer onmisbaar vanwege de schoonheid van het kasteel, maar vanwege het fenomenale uitzicht over het Alentejaanse landschap.</p> <p>Het hoog op een rots liggende sprookjesdorp Monsaraz is een van Portugals mooiste dorpen.</p>
			
CP	Monsaraz	38.44216, -7.37927	<p>Camperplaats Monsaraz; parking bij de ingang van het dorp - camperservice in het dorp in het dal - openbaar toilet[D/H] naast postkantoor achter de kerk - centrum 100m</p> <p>(-/-/0,00)</p> <p>Plaatsen met het beste uitzicht, is de moeite waard. Er is geen water en andere voorzieningen, het is veilig en kalm. Verplicht bezoek aan het kasteel en bekijk de kerken en verschillende ambachtslocaties.</p>
			



1

Borba38.76400,
-7.47175(S)

Vlakbij de rivier Rio de Moinhos, in één van de deelgemeenten van Borba, bevindt zich het monument Padrão de Montes Claros, gelegen op een heuvel op het landgoed Herdade de Travassos.

Het monument viert de Portugese overwinning in de veldslag van Montes Claros, die in 1665 plaatsvond. Het was de laatste grote veldslag in de onafhankelijkheidsoorlogen die D. João IV was begonnen en die pas tot een eind kwamen met de ondertekening van het vredesverdrag tussen Portugal en Spanje in 1668, tijdens de regeringsperiode van D. Pedro II. Het monument is in datzelfde jaar nog opgericht in opdracht van D. António Luis de Menezes, de markies van Marialva en graaf van Cantanhede, die als kapitein moedig de veldslag had geleid.

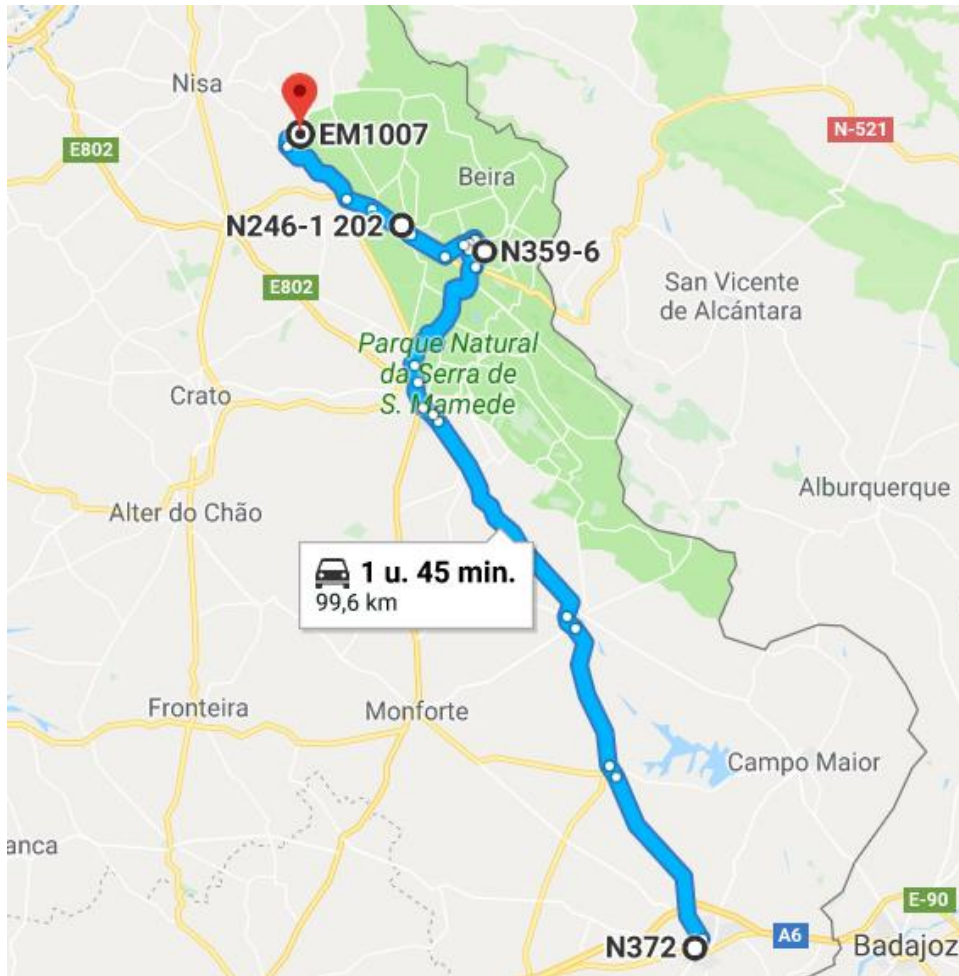
Het monument is vervaardigd uit lokaal wit marmer en afgewerkt met een gesloten koninklijke kroon van metaal. Aan de voet van het monument bevindt zich een inscriptie waarin D. Antonio de eer betoont aan al zijn medestrijders. De ruimte rondom het monument wordt door een hekwerk afgeschermd.


2	Elvas	--	<p>We komen terecht in Elvas, een oude vestingstad op de grens van Portugal en Spanje. We parkeren de camper in de buurt van het indrukwekkende Aquaduct van vier verdiepingen, met een lengte van 7 kilometer en 800 bogen. Het waterleidingcomplex functioneert nog altijd.</p> <p>Aan het eind van de middag lopen we door de historische binnenstad die ‘Moors’ aandoet, smalle straatjes en witte huizen met kunstig smeedwerk en heel veel kleine winkeltjes.</p>
			
3	Elvas (CP)	38.87457, -7.18375	Parkeerplaats van Intermarché - water tijdens openingstijden tankstation: (T/W/-/0,00)
CP	Elvas	38.87889, -7.17250	<p>Camperplaats Elvas; grote parking bij aquaduct - centrum 1km (-/-/-/0,00)</p> <p>Zeer ruime parking met een bomenrand. 's Morgens komt het verkeer vroeg op gang. Supermarkt vlakbij naast het tankstation aan de andere kant van het indrukwekkende aquaduct. Elvas is een prachtige historische vestingstad (op loopafstand), 's avonds mooi verlicht.</p>
			



Route 25

Elvas - Castelo de Vide

K
A
A
R
T



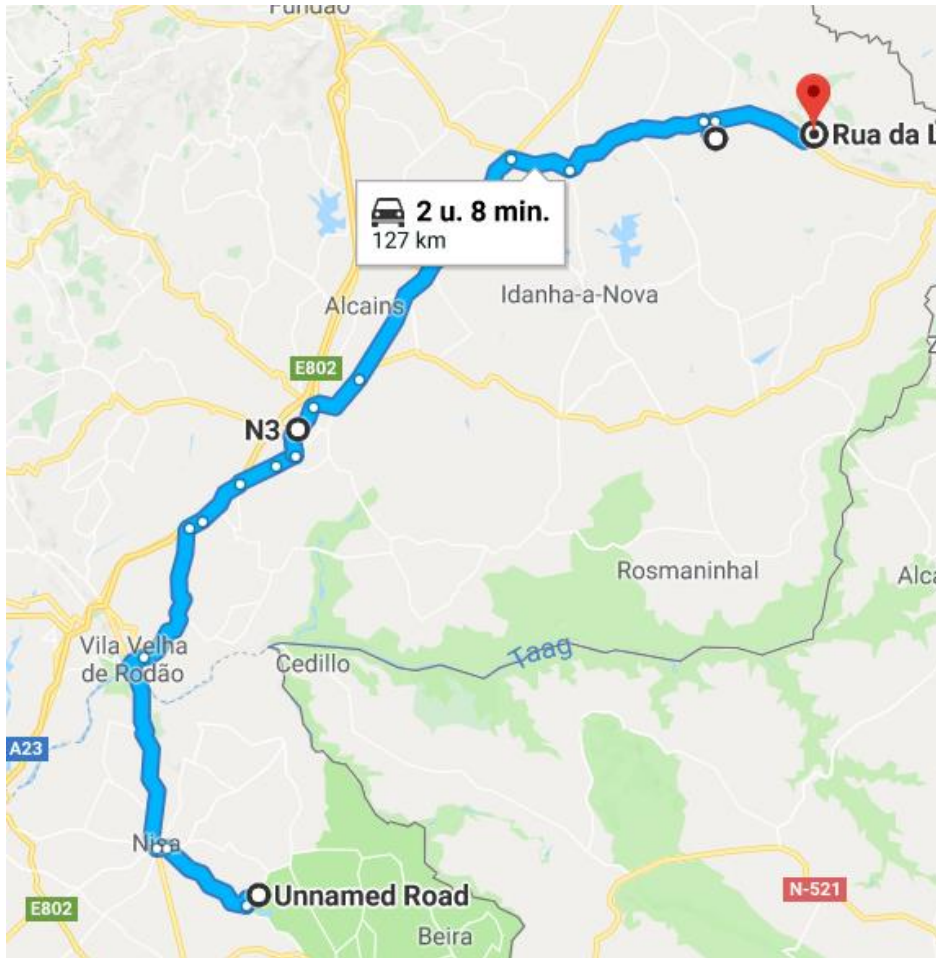
1	Marvão	39.39431, -7.37421(P)	<p>Net als in andere gefortificeerde steden in Alentejo, zoals Monsaraz en Mértola, vindt u het uitzichtpunt hier op grote hoogte. Het kasteel, dat hier bekend staat als het “adelaarsnest”, staat op een landtong, 900 meter boven zeeniveau.</p> <p>Vanaf hier kunt u genieten van een ongeëvenaard uitzicht over het stadje Marvão met zijn witgeschilderde huisjes en labyrint aan straatjes, het Serra de São Mamede natuurreservaat, een natuurwonder, de Serra da Estrelabossen en zelfs de Valencia de Alcântara, wat in de Cáceres regio over de grens ligt.</p> <p>Dit fort diende vroeger als verdedigingsfort, nu laat het u de schoonheid van het Portugese binnenland zien uit vogel-, of beter te zeggen adelaarsperspectief.</p>
			
2	Castelo de Vide	39.41028, -7.44940	<p>De Joodse wijk van Castelo de Vide</p> <p>Vanaf het belangrijkste plein D. Pedro V volgt u de straat Rua de Santa Maria tot aan het kasteel, dat u eventueel kunt bezoeken. Daarna daalt u af aan de noordzijde van het kasteel (de linkerkant) en ontdekt u de sporen uit verre tijden die hier op subtiële wijze zijn</p>

		<p>overgebleven.</p> <p>Op de kruising tussen de “Rua da Judiaria” en de “Rua da Fonte” ligt de oude synagoge, de plaats waar de gemeenschap bij elkaar kwam en waar de Joodse school was. Wat men nog weet is dat dit een gewoon woonhuis was in de 12e eeuw, dat in de 14e eeuw in een tempel is veranderd. In de 16e eeuw, toen de joden verdreven werden, werd het weer een woonhuis.</p> <p>Het eerste huis van de "Rua do Arçário" (nog steeds in de Joodse wijk) vertelt ook een verhaal. Daar woonde de vroedvrouw of "abafadeira" (de “verstikster”), die zo genoemd werd omdat zij de macht had om leven te geven en weg te nemen. Bij het hoogste raam kan men nog steeds de granieten bevestigingspunten zien van de hangers van de bevallingsdoeken. Degene die buiten wachtte, kon zo op de hoogte blijven van wat er binnen gebeurde.</p> <p>Als u langs de noordelijke helling afdaald, eindigt uw wandeling onvermijdelijk op het gezellige plein, waar de fontein “Fonte da Vila” ligt en dat één van de uiteinden is van de Joodse wijk.</p>
CP	<p>Castelo de Vide</p> <p>39.48394, -7.54760</p> 	<p>Barragem de Povoia; aan stuwmeer - Castelo de Vide 16km - centrum 3km. (T/W/-/0,00)</p> <p>Een geweldige stop bij het meer, eenvoudig toilet, geweldig uitzicht, lokale bar, fietstocht van dorp.</p>

Route 26

Castelo de Vide - Penha Garcia

K
A
A
R
T



1 **Castelo Branco** 39.8247, -7.5065






Een stadswandeling

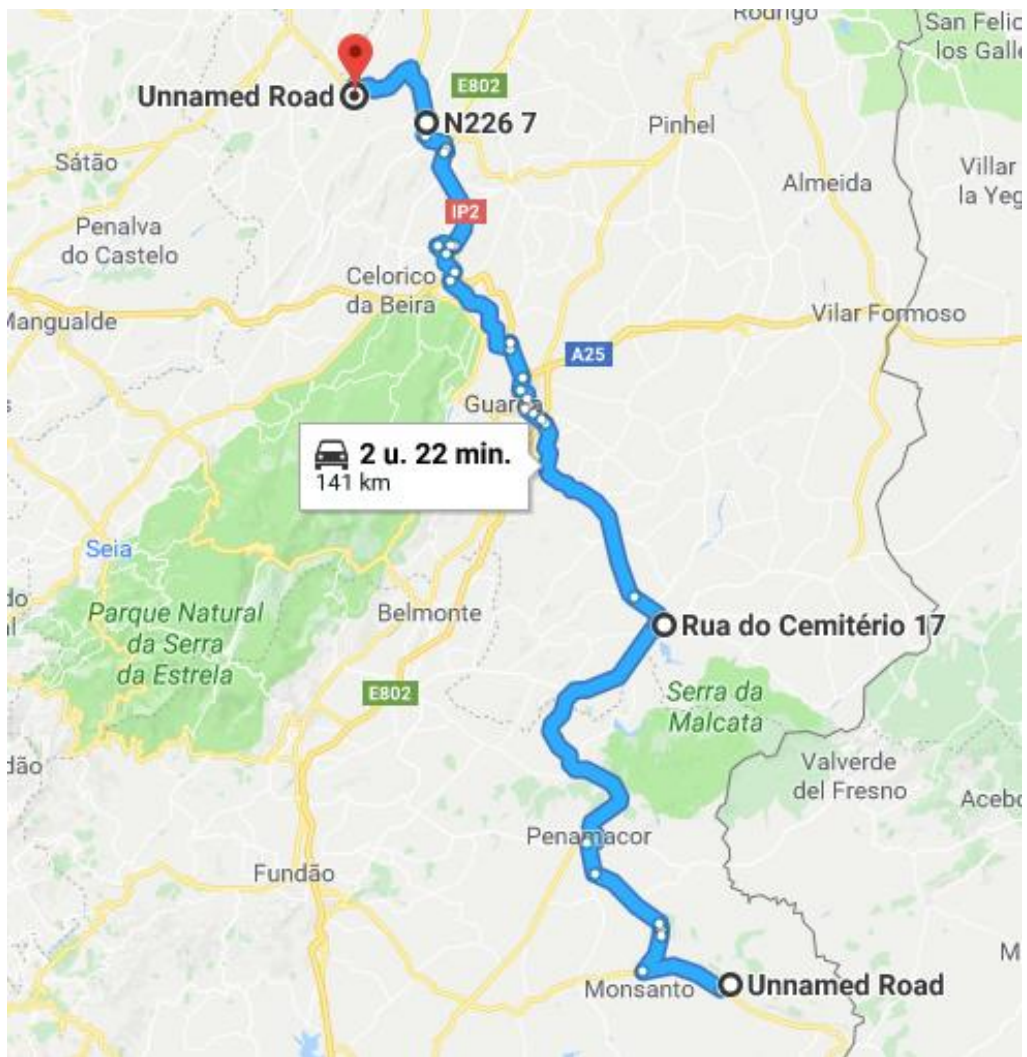
Wandel door de Rua Sidónio Pais. Aan het eind van de straat wordt u verwelkomd door de robuuste kathedraal. Vanuit het plein Largo da Sé voert de Rua das Olarias u in de richting van het museum Museu Franciso Tavares Proença Júnior, waar u de beroemde spreien van Castelo Branco kunt bewonderen en de prachtige barokke tuinen van het bisschoppelijke paleis kunt bezoeken. Dit is hét visitekaartje van Castelo Branco.

Aan de andere kant van de straat ligt het stadspark, Parque da Cidade, en in de verte het klooster Convento da Graça. In dit klooster is het museum voor sacrale kunst gehuisvest (Museu de Arte Sacra da Misericórdia) dat zeer de moeite waard is om te bezoeken.

2 **Monsanto** 40.0402, -7.11026

Monsanto is een klein dorpje in de binnenlanden van Portugal met een kasteel dat geschiedenis ademt op een fantastische locatie op 758

		<p>meter hoogte, op het zogenoemde Cabeço de Monsanto.</p> <p>Het uitzicht van het hoogste punt van het Monsanto fort op de geplaveide straatjes straalt de Portugese landelijke sfeer uit, wat de reden is dat dit stadje “het meest Portugese stadje van Portugal” genoemd wordt.</p>
3	<p>Penha Garcia --</p> 	<p>Het oudste deel van het dorp Penha Garcia, gelegen tussen het historische dorp Monsanto en de thermen van Monfortinho, ligt op een hoge klif die uitzicht biedt op een smalle doorgang waar de rivier Ponsul stroomt. Hier, waar de nederige huizen de adellijkheid uitstralen van leisteen en graniet, zal de schoonheid van het uitzicht niemand onberoerd laten. Laat het imponerende en ruwe landschap van de regio op u inwerken.</p> <p>Als een kroontje op het kleine dorp, ligt het kasteel, dat gebouwd is door D. Sancho I, de tweede koning van Portugal. Het herinnert aan het feit dat Penha Garcia onderdeel was van de belangrijke strategische verdedigingslinie in de beginjaren van het koninkrijk.</p>
CP	<p>Penha Garcia 40.0455, -7.01423</p> 	<p>Min of meer vlakke Esplanade bij de dam van de stad. Water en toiletten op 5 minuten van het dorp.</p> <p>Leuke plek. Klimgebied, natuurlijk zwembad en fossielen</p> <p>(T/-/-/0,00)</p>



1

Sabugal40.348,-
7.08648

Het kasteel van Sabugal domineert het landschap in Sabugal (Guarda), het torent hoog boven de stad uit en vanaf hier heeft u uitzicht op de Coarivier.

Het wordt gezien als één van de best bewaarde kastelen in Portugal. Als u bereid bent om een aantal ladders te beklimmen om de torens te bereiken wordt u beloond met het beste uitzicht.

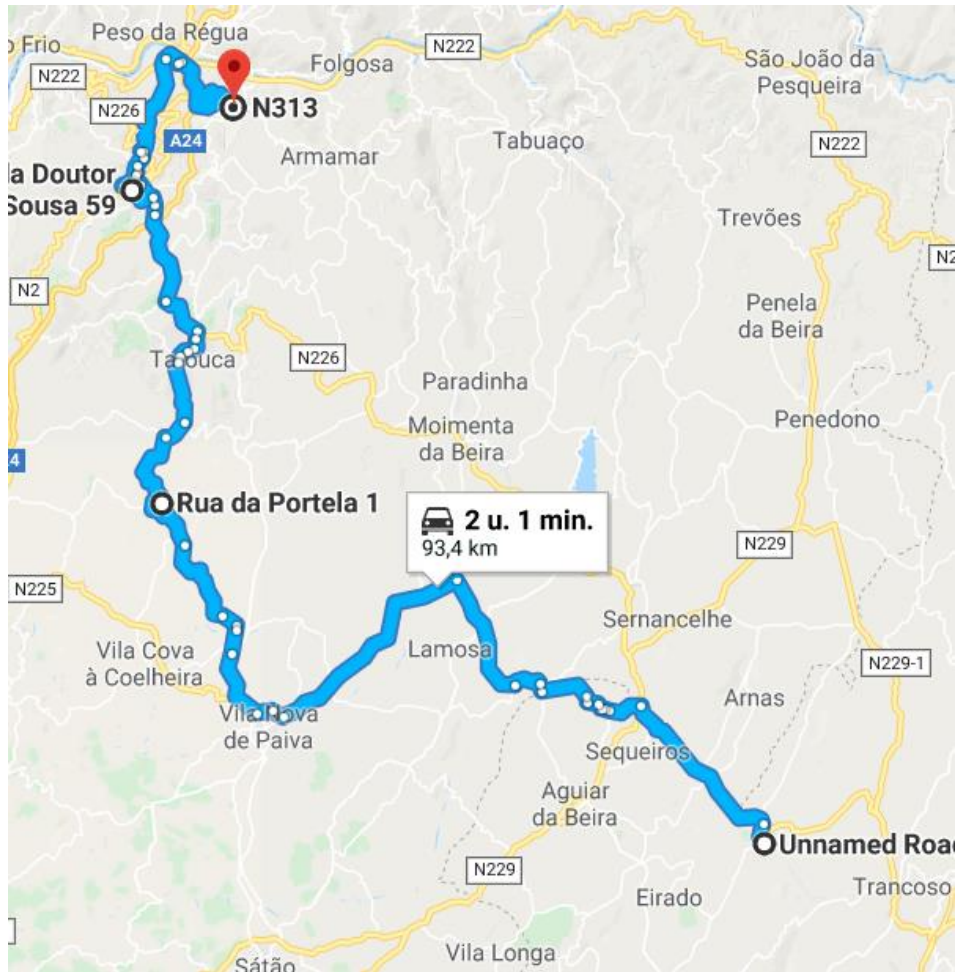
Het Sabugal kasteel werd tot de 19e eeuw, tijdens de Franse invasie, voor defensieve doeleinden gebruikt.

2	Trancoso	40.7746, -7.35089	<p>Trancoso verkreeg het eerste stadsrecht van D. Afonso Henriques (tussen 1173 en 1185), en dit werd later bevestigd door D. Afonso II in 1217 en D. João I in 1391. Het was echter pas in de 16e eeuw dat Trancoso een schandpaal (pelourinho) verkreeg, het symbool van lokale macht. Deze werd pas opgericht na het vernieuwen van het stadsrecht door D. Manuel I in 1510.</p> <p>U vindt vele manuelijnse stijlelementen terug in dit monument, zoals de elegante bovenkant (ook wel de “kooi” genoemd) en in het bijzonder de armillairsfeer en het ijzeren kruis van Christus.</p> <p>De schandpaal staat in het historische centrum van Trancoso, op een kruispunt van de wegen, die naar de vier poorten van de stadsmuren leiden</p>
CP	Vila Novinha	40.7975, -7.43298	<p>Aan de oevers van de rivier op het gras, zeer rustige nacht begeleid door het zingen van kikkers. Geen services. (-/-/0,00)</p> <p>Perfecte hoek van de natuur, ooievaars, rust, geen mug, schaduw goed het enige nadeel, er is niet veel water in de rivier op 16 juli</p>

Route 28

Vila Novinha - Armamar

K
A
A
R
T



1 **Cruzeiro de Almofala** 40.95169, -7.79300(S)



Dit kleine dorpje ligt richting Spaanse grens vlakbij één van de historische bedevaartswegen naar Santiago de Compostela.



Daar staat boven de weg een oud eenzaam kruis, geheel uit graniet vervaardigd - en hier waarschijnlijk in de 16e eeuw neergezet - versierd met schelpen, één van de bedevaartssymbolen tijdens de tocht naar het graf van de heilige.

Tussen Castelo Rodrigo en Almofala komt u voorbij de stuwdam Santa Maria de Aguiar.

2 **Lamego** 41.09494, -7.81104(P)

Nossa Senhora dos Remédios

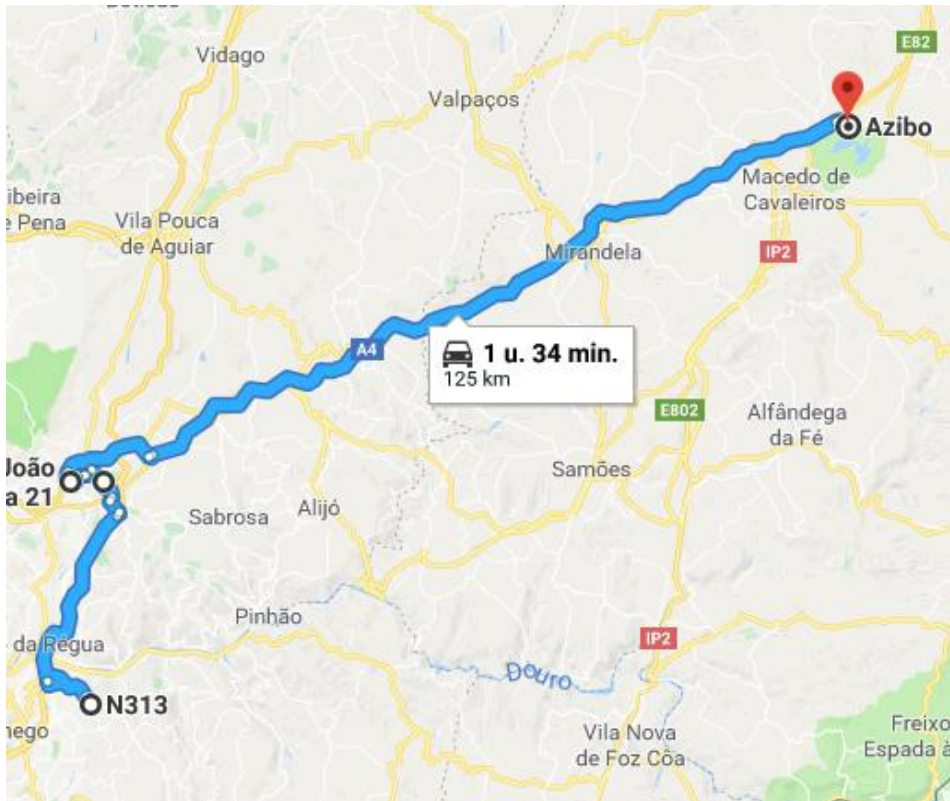
In de 15e eeuw lag vlakbij de plaats waar nu het heiligdom staat, een klein kapelletje toegewijd aan Santo Estevão. In de 16e eeuw bestelde de bisschop van Lamego, D. Manuel de Noronha, in de heilige stad Rome, een beeld van de Heilig Maagd, dat iedereen van alle kwaad zou verlossen. Hij liet het beeld in een nieuwe kapel zetten, die hij had laten bouwen op de plaats van het oude kapelletje van Santo Estevão. Vanaf die tijd is de verering van de Senhora dos Remédios alleen maar

		<p>gegroeid en in de 18e eeuw bouwde men dan ook een waardig heiligdom in haar ere.</p> <p>Ieder jaar, tussen eind augustus en midden september, hult Lamego zich in een feeststemming. In deze periode vallen de stadsfeesten samen met die van "Romaria de Portugal", de bedevaart ter ere van de beschermvrouw. De festiviteiten trekken honderdduizenden mensen aan, die tijdens de drie feestweken shows, exposities, concerten, optochten, kermissen en culturele en sportieve evenementen kunnen bijwonen. Een paar dagen voor het bedevaartsfeest is er een verlichte optocht, waarbij met bloemen versierde wagens door de stad trekken.</p> <p>De Triomfprocessie is het meest symbolische moment van alle festiviteiten. Een enorme versierde baar met het beeld van Senhora dos Remédios, getrokken door ossen, is daarbij het hoogtepunt. Hiervoor is speciale toestemming gegeven door de Heilige Stoel. Die goedkeuring zorgt ervoor dat Lamego de enige plaats in de katholieke wereld is, waar de Heilige Maagd door dieren wordt rondgedragen.</p> <p>De kerk Senhora dos Remedios geldt als Portugals mooiste rococokerk en heeft– net als de Bom Jesuskerk bij Braga – een enorm lange toegangstrap . Deze is nog mooier, want de meeste terrassen zijn versierd met azulejos, tegeltableaus met religieuze voorstellingen.</p>	
3	Lamego	41.0883, -7.79884	Serviceplaats voor campers
CP	Armamar	41.12196, -7.74462	<p>Capela de Sao Domingos; vanaf N313 bewegwijzering volgen naar heuveltop met Capela de Sao Domingos - Vita Parcours - fraai uitzicht en kleine kapel op de heuvel - centrum 7,5km</p> <p>(-/-/0,00)</p> 

Route 29

Armamar - Santa Combinha

K
A
A
R
T



1 **Vila Real** 41.29836, -7.74803(P)



Het oude Vila Real – Door de Avenida Carvalho Araújo
In de eerste jaren van de 20ste eeuw werd een deel van de huizen gesloopt om een brede laan te maken. De laan werd bestraat met Portugese kinderkopjes.

Aan het zuidelijke uiteinde van de laan staat een elegant pand uit de 19e eeuw, dat de gemeente van Vila Real huisvest. Let op de dubbele granieten trappen, die naar de eerste verdieping leiden. Dit hele “stuk” werd verwijderd van het oude klooster Convento de São Francisco (16e eeuw) en hier geplaatst. Het gehele klooster en alle bijgebouwen werden gesloopt om plaats te maken voor het park Parque Florestal aan de oevers van de Rio Corgo. Verderop aan dezelfde kant, ligt een gotische tempel: de kathedraal van Vila Real.

Aan de overkant van de kathedraal ligt het toerismebureau, dat gehuisvest is in een deel van de dependances van het oude paleis van de markiezen van Vila Real (ook wel bekend als Casa do Arco). Het pand stamt uit de 16e eeuw en heeft vier dubbele Manuelijnse vensters met een prachtig versierde granieten omlijsting. Bijna op de top van de laan staat een monument ter nagedachtenis aan Carvalho Araújo, in de vorm van een bronzen standbeeld gemaakt door beeldhouwer Anjos Teixeira (1884-1935).

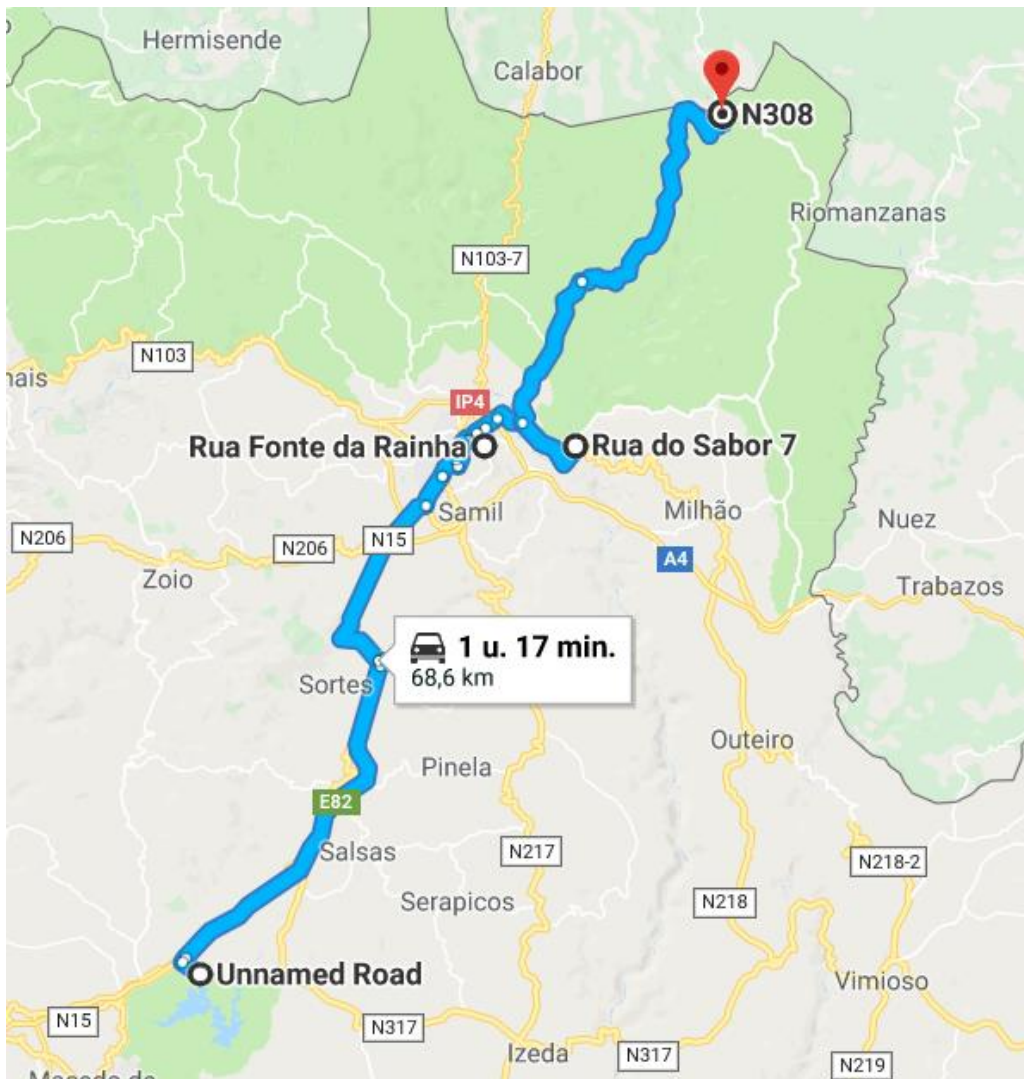
Als u uw wandeling voortzet tussen de Avenida Carvalho Araújo en de Avenida Marginal, tussen huizen met familiewapens en winkelpandjes,

			komt u in het meest levendige en karakteristieke deel van Vila Real.
2	Casa de Mateus	41.29796, -7.71001(P)	<p>Het landhuis – bekend van de rosé in de platte flessen – ligt met zijn barokgevels sprookjesachtig te spiegelen in een later aangelegde vijver. De rondleiding door het huis is de moeite waard en dat geldt zeker voor de prachtige tuin eromheen.</p> <p>Een rariteit in die tuin is een uitgehakte tunnel door een rij enorme taxussen. Ook de met druiven overgroeide pergola mag er zijn.</p>
			
CP	Santa Combinha	41.58372, -6.89890	<p>Parking; centrum Santa Combinha 1km (-/-/-/0,00)</p> <p>Heel mooie plek, enkele strandjes met restaurant en bar. Parkeerplaatsen zijn wel niet vlak. Rij ook paar kilometer verder rond het meer, verschillende leuke plekken te vinden.</p>
			

Route 30

Santa Combinha - Rio de Onor

K
A
A
R
T



1 **Bragança** 41.80401, -6.74610(P)



Pelourinho de Bragança
De schandpaal van Bragança is één van de oudsten van het land. De schandpaal heeft een antieke basis (500 V.C) in de vorm van een soort varken, waarop een 12e of 13e eeuwse zuil rust, die aan de bovenkant is versierd.

De verspreiding van dit type standbeeld op Portugees grondgebied, en in de streek rond Salamanca, kan worden toegeschreven aan een voorkeltische stam.

De versiering bovenop de zuil is uniek en bestaat uit vier stenen armen die een kruis vormen. Normalgesproken werden deze uit ijzer gemaakt met ijzeren lussen waaraan de veroordeelden in het openbaar werden vastgebonden. Bovenop de schandpaal staat een menselijk beeld dat het stadswapen vasthoudt.

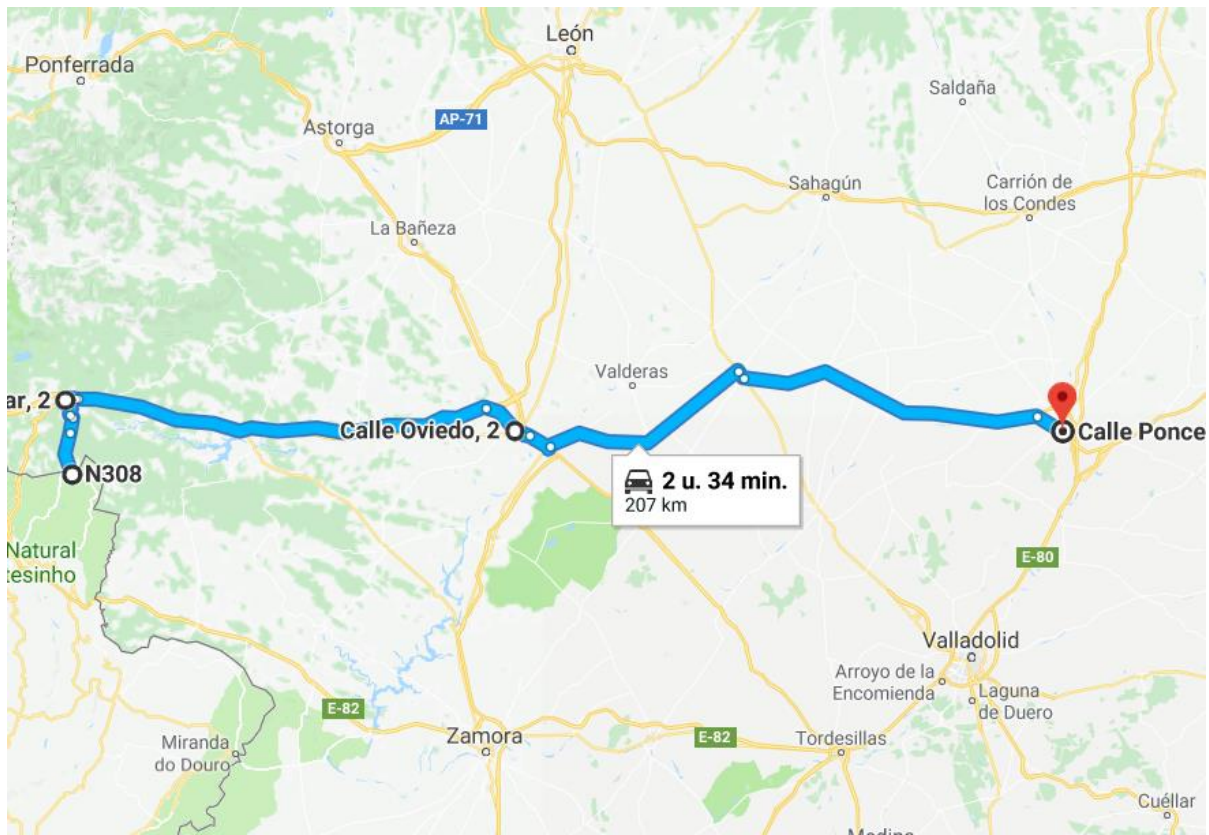
Rustige plaats bij kasteelmuur (T/W/-/0,00)

2	Gimonde	41.80328, -6.69756(S)	<p>Wanneer u Bragança verlaat, gaat u vervolgens richting het oude dorp Gimonde, waar de rivieren Sabor, Onor en Ribeira do Frio samenkomen.</p> <p>U kunt ze over drie bruggen oversteken, waarvan er één uit de Romeinse tijd stamt. In de dorpen Babe, Palácios en Caravela kunt u een Landelijk Museum bezoeken, gelegen in gemeenschapshuizen.</p> <p>De bewerking van linnen, de ijzersmid en de traditionele gastronomie zijn enkele van de thema's die in het museum de revue passeren.</p>
			
3	Rio de Onor	--	<p>Rio de Onor is een grensdorp welke al vele malen het onderwerp geweest is van etnografische studies, want dit dorp wordt door midden gesneden door de grenslijn tussen Portugal en Spanje. Maar het contact en de familiebanden tussen de bewoners doen deze lijn compleet vervagen.</p> <p>De gemeenschapszin is hier nog zo authentiek, dat de broodoven, de smeltoven, twee watermolens, de wasbassins, de weidegronden en zelfs de stier van het dorp, collectief bezit zijn. De administratie van de gemeenschap wordt gedaan tijdens de vergaderingen van de «Raad», waarbij de besluiten op traditionele wijzen worden gekerfd op een houten stok, die de macht van de gekozen rechter voorstelt.</p>
			
CP	Rio de Onor	41.9381, -6.61678	<p>Gratis parkeren in een mooi dorp van Rio de Onor. Voor de rivier en net aan de grens met Spanje. Perfecte plek om te overnachten.</p> <p>(-/-/0,00)</p> <p>Als je van de natuur en het geroep van de campagnes van de kleine kerk houdt, dan is dit je plek om een paar dagen door te brengen. OJO, de toegang vanuit Spanje kan ingewikkeld zijn voor campers van meer dan 6 of 7 meter. Straten te smal en balkons te laag. De plaats wordt sterk aanbevolen.</p>
			

Route 31

Rio de Onor - Palencia

K
A
A
R
T



1 **Puebla de Sanabria** 42.0524, -6.63083(P)



Haar positie hoog op een bocht beschermd door de samenvloeiing van de rivieren Tera en Castro, gemaakt Puebla de Sanabria een strategische locatie en het toneel van een groot aantal veldslagen in de geschiedenis.

De stad is erkend als een historisch-artistieke Site. Het behoudt nog steeds de meeste van de muren die ooit beschermd de stad. Zijn prachtige kasteel dateert uit de tweede helft van de 15e eeuw en is het archetypen van een middeleeuwse defensieve structuur; het staat op een hoogte van 960 meter op een breed stuk vlak land op de top van een heuvel bezet door de stad, het heeft een regelmatige plan en in het centrum heeft een enorme donjon, die is samengesteld uit meerdere verdiepingen en wordt beschermd door een uitschuifbare brug. Dicht bij het kasteel is de parochiekerk van Nuestra Señora del Azogue, uit de late 12de eeuw.

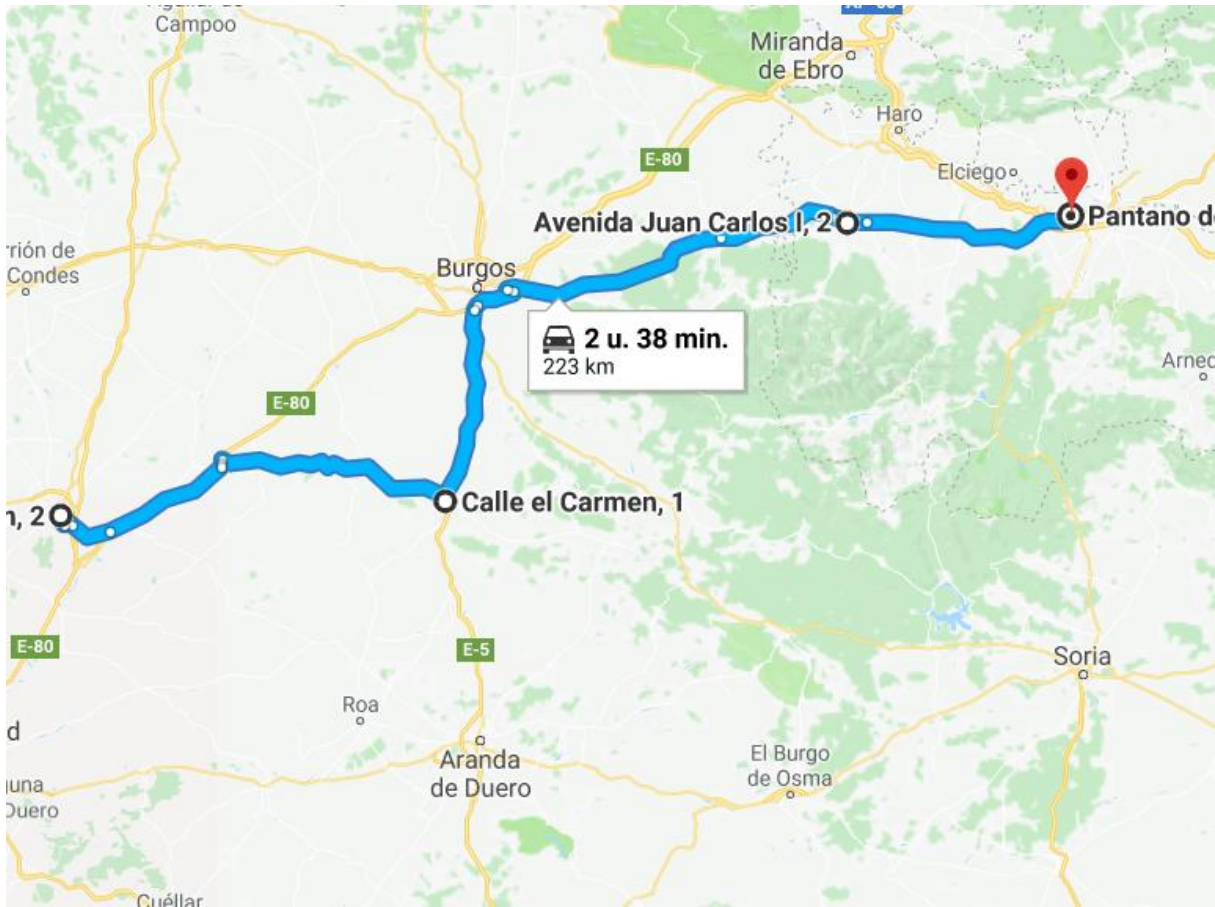
Binnen het bevat een 13e-eeuws lettertype met figuren gesneden op de voorkant. De stad heeft ook een groot aantal eeuwenoude huizen en herenhuizen ingericht met oude wapens verspreid onder de smalle straatjes, zoals het stadhuis uit de 15e eeuw, die is gelegen in het centrale plein. Naast het hebben van een prachtige historische wijk, de stad heeft ook een bevoorrechte natuurlijke omgeving, omdat de gemeente is gelegen in de buurt van het meer van Sanabria Nature Park. Zijn kalme watermassa beslaat 368 hectare en meet 55 meter in de diepte, waardoor het de grootste gletsjermeer in Spanje.

2	Benavente	42.00662, -5.68601(P)	Een prominente stad ligt ten noorden van de hoofdstad op een belangrijk communicatie hub. Het werd bevolkt door koning Fernando II, die ook bekroond met deze wet-codes in 1167.
			<p>De meest representatieve gebouw in de stad is de Parador de Turismo Fernando II hotel, waarvan de Caracol Tower, een 16e-eeuws kasteel met brede segmentale miradors en een mooie Mudejar verzonken plafond in de hoofdsectie inneemt; maar het heeft ook andere attracties voor de bezoeker, zoals de kerk van Santa María de Azogue, uitstekend in die de deuren, sommige veelkleurige gotische sculpturen en verschillende pijlers;</p> <p>San Juan del Mercado, met zijn prominente zuidelijke deur; en het ziekenhuis van La Piedad, hostel een oude pelgrims '</p>
3	Palencia	--	<p>Palencia</p> <p>Stad op de hoogvlakte van Tierra de Campos aan de Río Carrión met enkele toeristische highlights: kathedraal met in het museum werken van El Greco en Francisco de Zurbarán, en gebouwen in de Rococo-stijl Kerk ten zuidoosten van Palencia uit het jaar 661 met een Visigotische bouwstijl. De goed bewaarde kerk staat in Pisuerga riviervallei.</p>
CP	Palencia	42.00392, -4.53465	<p>Isla Dos Aguas; rustige plaats met gemarkeerde plaatsen - tennis/golf en park aan de overkant - park en centrum 1200m</p> <p>(T/W/-/0,00)</p> <p>Fijne (mix) camperplaats dicht bij leuk centrum van Palencia . Mooi park naast de CP. Hier heerlijk een nachtje gestaan op doorreis naar Portugal.</p>
			

Route 32

Palencia - Logrono

K
A
A
R
T



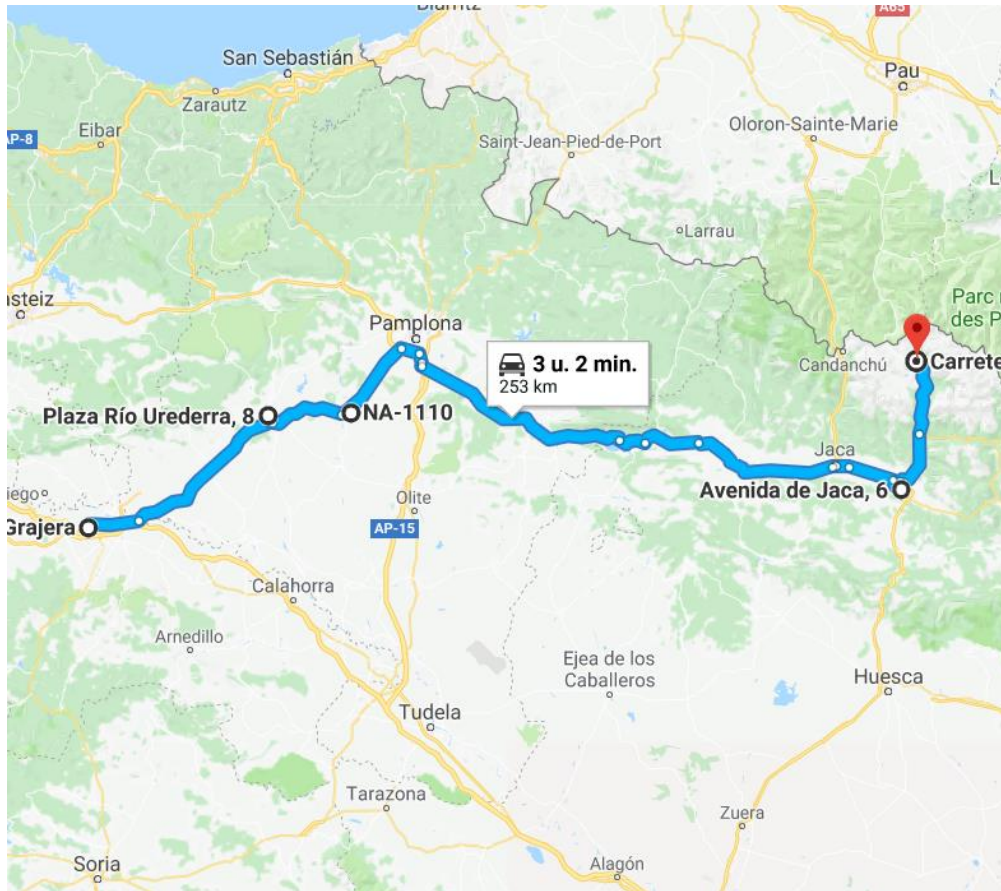
<p>1</p>	<p>Lerma</p>	<p>42.0258, -3.76201(P)</p>	<p>Lerma</p> <p>Dit plaatsje is groot geworden dankzij de hertog van Lerma (Felipe III). Attracties zijn het Ducal paleis (Palacio ducal), het convento de Santa Clara en de collegiale kerk (San Pedro).</p>
<p>2</p>	<p>Santo Domingo de la Calzada</p>	<p>42.4414, -2.94765(P)</p>	<p>Santo Domingo de la Calzada</p> <p>Religieus stadje in het westen van deze wijnprovincie aan de Oja rivier op de pelgrimsroute naar Santiago de Compostella. Er is onder andere een kathedraal, een klooster een parador</p>

3	Logroño	--	<p>Logroño</p> <p>De hoofdstad van Rioja met onder andere een Gothische kathedraal.</p>
			
CP	Logrono	42.44919, -2.50238	<p>Parking camino del pantano; plaats bij meer - watertappunt (2x) aan buitenzijde toiletgebouw bij meer - niet bereikbaar met camper - loopafstand 50 meter - eventueel grijswater afvoer op dezelfde locatie - centrum Logrono 5km</p> <p>(-/W/-/0,00)</p> <p>Een enorme gratis parkeerplaats in het Grajera park/meer zonder beperkingstekens en veel ruimte om te parkeren en uit te steken boven het gras, zodat je maar één plaats inneemt. Mooie wandelingen door het bos en bij het meer. Er is water / toiletten en een café in de buurt.</p>
			

Route 33

Logrono - Sallent De Gallego

K
A
A
R
T



1 **Estella** 42.6734, -2.03386(P)



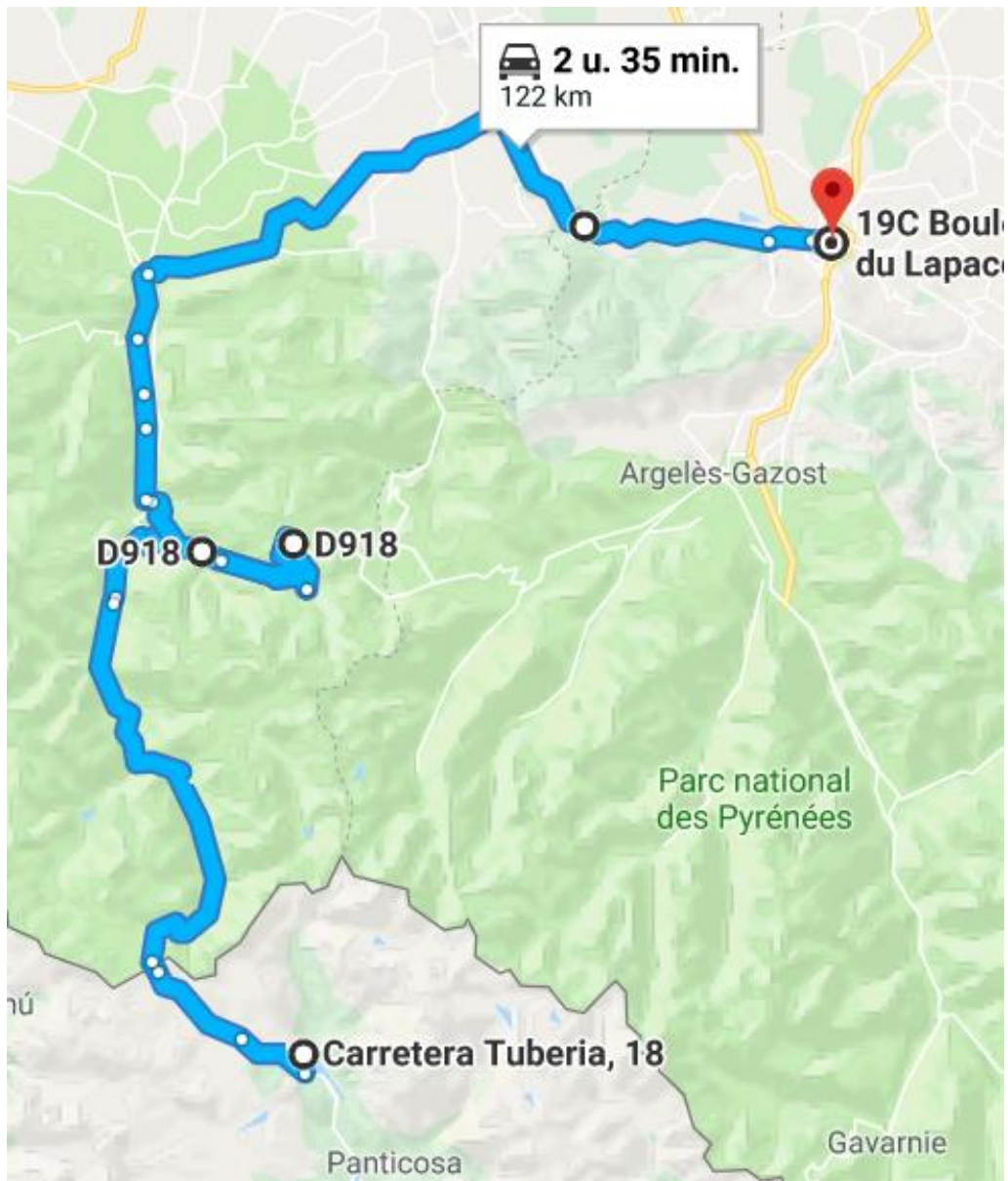
Estella
Middelleeuws dorp ook wel het Toledo van het noorden genoemd. Vlakbij ligt het Klooster van Irache.


2 **Puerta la Reina** 42.6709, -1.81257(P)




Puerta la Reina
Plaatsje met mooie romaanse brug en waar twee routes (Franse en Aragonesse) van de Jacobsweg samenkomen.

3	Sabiñánigo	42.52019, -0.36728(P)	<p>Sabiñánigo is de belangrijkste gemeente in de regio van oudsher bekend als El Serrablo, dat is opmerkelijk voor zijn Mozarab en romaanse gebouwen.</p> <p>Sabiñanigo ligt in de Tena-vallei, in de regio van Alto Gállego. Historisch gezien, langs de rivier de Gallego, vele Romeinse dorpen werden gebouwd, waaronder wij Sabiñánigo. Deze nederzettingen zouden landbouw, militair geweest, of beide. Een Romeinse weg overgestoken Sabiñánigo, Aurín en Senegüé, gaande van Osca naar de thermale baden van Panticosa.</p> <p>Later, in het begin van de Middeleeuwen, de aanwezigheid van de islamitische gouverneur van Huesca in de regio Serrablo (waarvan Sabiñanigo is de hoofdstad) de oorzaak van de verspreiding van de zogenaamde Serrablo-Mozarab stijl van de architectuur. De kerken en gebouwen die in deze periode, samen met andere Romaanse constructies, make-up een architecturale collectie die uniek is in de wereld, die bekend staat als de "Route van Serrablo".</p>
4	Sallent de Gállego	--	<p>Het behoort tot de regio van Alto Gállego, die Serrablo en Tena vallei, waar het wordt beschouwd als de belangrijkste stad omvat.</p> <p>Sallent is ze typische stad van de Aragonese Pyreneeën. Het heeft een prachtige gotische kerk uit het begin van de 16e eeuw, die een onbetaalbare Plateresque retabel herbergt. We moeten naar de brug en het plein, met een triple Romaanse boog. Het vertrekpunt van tal van excursies naar het circus van Piedrafita de Infierno pieken, en de Anayet Pyrenese meer, waren de bezoeker kan genieten van een prachtig landschap.</p> <p>De belangrijkste feestdag in Sallent vindt plaats op 5 augustus, en eert de Maagd van Nieves (Snow). Het trekt veel mensen, te popelen om te genieten van de populaire folklore en cultuur. Op het nabijgelegen Lanuza reservoir, door een verlaten stadje, de zuidelijke Pyreneeën Music Festival vindt elk jaar plaats tijdens de zomer.</p>
CP	Sallent De Gallego	42.76965, - 0.33326	<p>Sallent De Gallego; bij stuwmeer - aan rand van dorp</p> <p>(-/-/0,00)</p> <p>Grote rustige schone parkeerplaats aan water waar we met meerdere Campers hebben gestaan aan de rand van een zeer mooi dorpje met bakker om de hoek. Kraan met schoon water zit aan boom 😊 er staan containers voor afval en glas.</p>



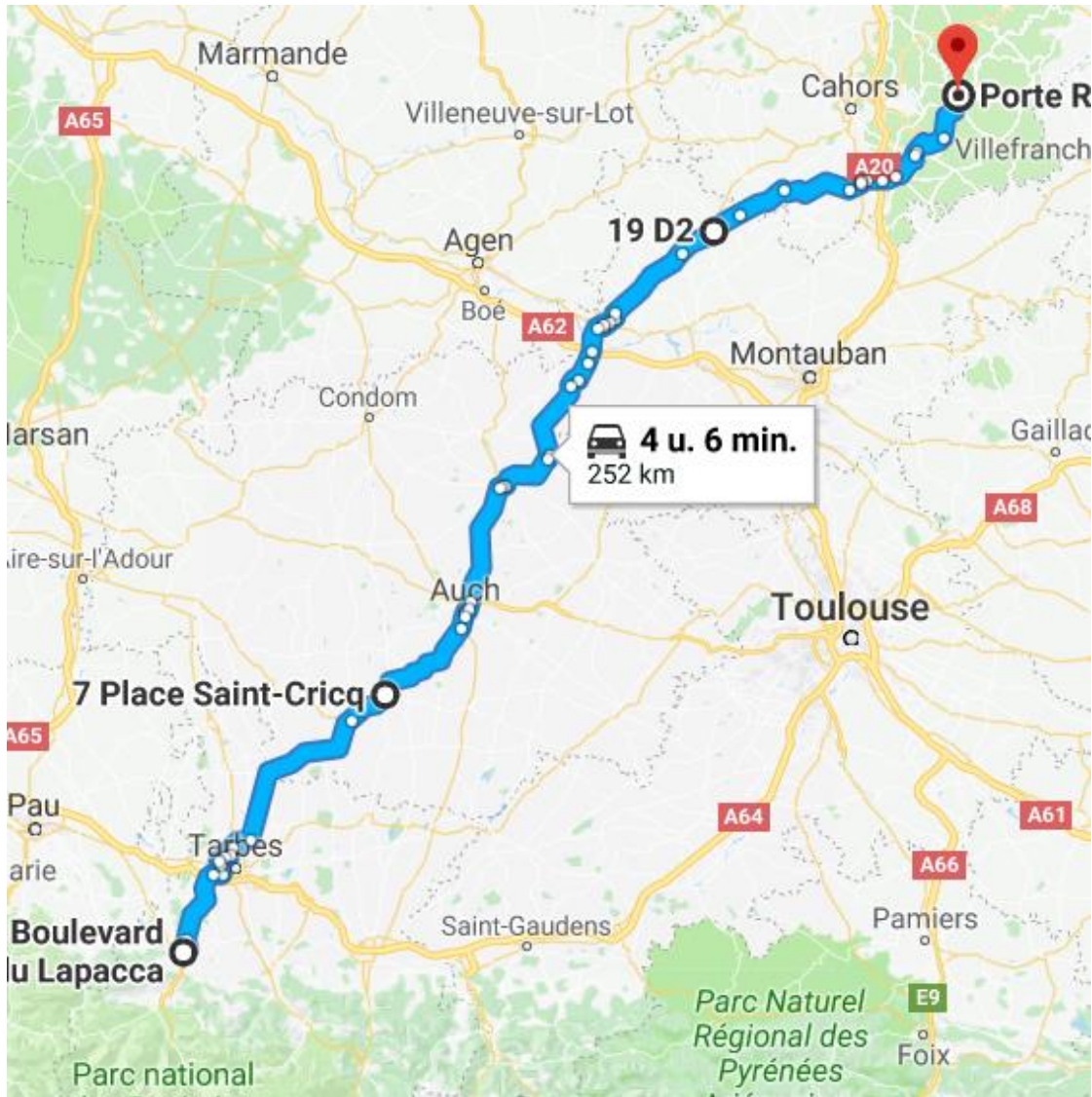
1	Vallei van Ossau	42.97210, -0.38776(S)	<p>De vredige en groene vallei van Ossau strekt zich uit in het hart van de Béarn, in de Franse Pyreneeën. Een ideale bestemming om zich op te laden, en van de natuur te genieten...</p> <p>Het charmante kleine kuuroord les Eaux-Bonnes ligt hooggelegen genesteld bij het plaatsje Laruns. Hier moet u zijn als u wilt bijkomen, en genieten van het aqua-ontspanningscentrum, en de schoonheids- en wellness behandelingen van de spa.</p> <p>Vallei van Ossau is ook vol wonderlijk natuurschoon die we tijdens een wandeling rustig bewonderen kunnen.</p> <p>Onder de toplocaties van dit bewaard gebleven gebied, noemen we het meer van Bious-Artigues, vol met beek- en regenboogforellen, dus een perfecte stek voor de vissers; de museografische ruimte van de Gierenklif, in Aste-Béon, voor een kennismaking met de Pyreense roofvogels en hoe ze leven; de meren van Ayous, te bewonderen als u</p>
			

			<p>een hele dag gaat wandelen; pic du Midi van Ossau, zeer populair onder de sportklimmers en bergwandelaars; het skioord Artouste, met het meer van Fabrèges en het hoogste toeristische treintje van Europa!</p>
2	<p>Col d'Aubisque</p>	<p>42.97669, -0.33987(P)</p>	<p>Col d'Aubisque</p> <p>De bergpas col d'Aubisque ligt in het hart van de Pyreneeën, op een hoogte van 1.709 meter, niet ver van het skioord Gourette. Is toegankelijk van juni tot oktober, en een toplocatie voor de wielrenner, maar ook voor liefhebbers van mooie landschappen door de prachtige uitzichtpunten over het Pyreneeën gebergte...</p>
			
3	<p>Lourdes</p>	<p>43.09832, -0.04198(CP)</p>	<p>De stad Lourdes, na Rome de grootste katholieke bedevaartplaats, werd beroemd ten gevolge van verschillende openbaringen van de maagd Maria aan Bernadette Soubirous tussen 11 februari en 16 juli 1858. De heiligdommen van Lourdes, gelegen langs de oevers van de Gave de Pau, trekken tegenwoordig jaarlijks miljoenen bezoekers en pelgrims aan.</p> <p>De esplanade van de Rosaire, gedomineerd door de neobyzantijnse Notre-Damebasiliek en de basiliek van de Onbevleete Ontvangenis, de beroemde Mirakelgrot waar de Maagd achttien keer verscheen, de ondergrondse Pius X-grot, het Saint-Bernadetteplein en ook de kruisweg met zijn 15 haltes gelden als de belangrijkste plaatsen van de religieuze stad. Een geheel dat gedrenkt is in een zeer aparte spirituele en mystieke sfeer...</p> <p>In Lourdes kan men tevens de burcht bezoeken die de stad domineert. Vanaf de verdedigingsmuren van het kasteel, een mooi zicht op de stad, de heiligdommen en de Pyreneeën.</p>
			
CP	<p>Loubajac</p>	<p>43.09832, -0.04198</p>	<p>Anousta; bij een Chambre d'hotels - verkoop van boerderijproducten - blokken noodzakelijk - Lourdes 7km - centrum 300m</p> <p>(T/W/E/10,00)</p> <p>Glooiend grasveld met insteekhavens en ruim eigen grasveld erom heen. Schitterend uitzicht op de Pyreneeën. Leuk zwembad. Broodjesservice. Wifi bij 't huis, inclusief. Dorpje geen winkel, maar gemeentegrens Lourdes op 3 km. met alle voorzieningen. Burcht(!) en grot op fietsafstand.</p>
			

Route 35

Loubajac - St. Cirq Lapopie

K
A
A
R
T



1 **Mirande** 43.51432, 0.40737 (P)



De bastide van Mirande, bekend om haar beroemde countryfestival, dat jaarlijks tijdens de maand juli plaats vindt, is dat ook omwille van haar museum voor Schone Kunsten en Decoratieve Kunsten. Het museum, dat zich in de Rue de l'Évêché bevindt, herbergt een rijke collectie Italiaans, Vlaamse en Franse schilderijen uit de 15e tot de 19e eeuw, evenals een verzameling oude faiences.

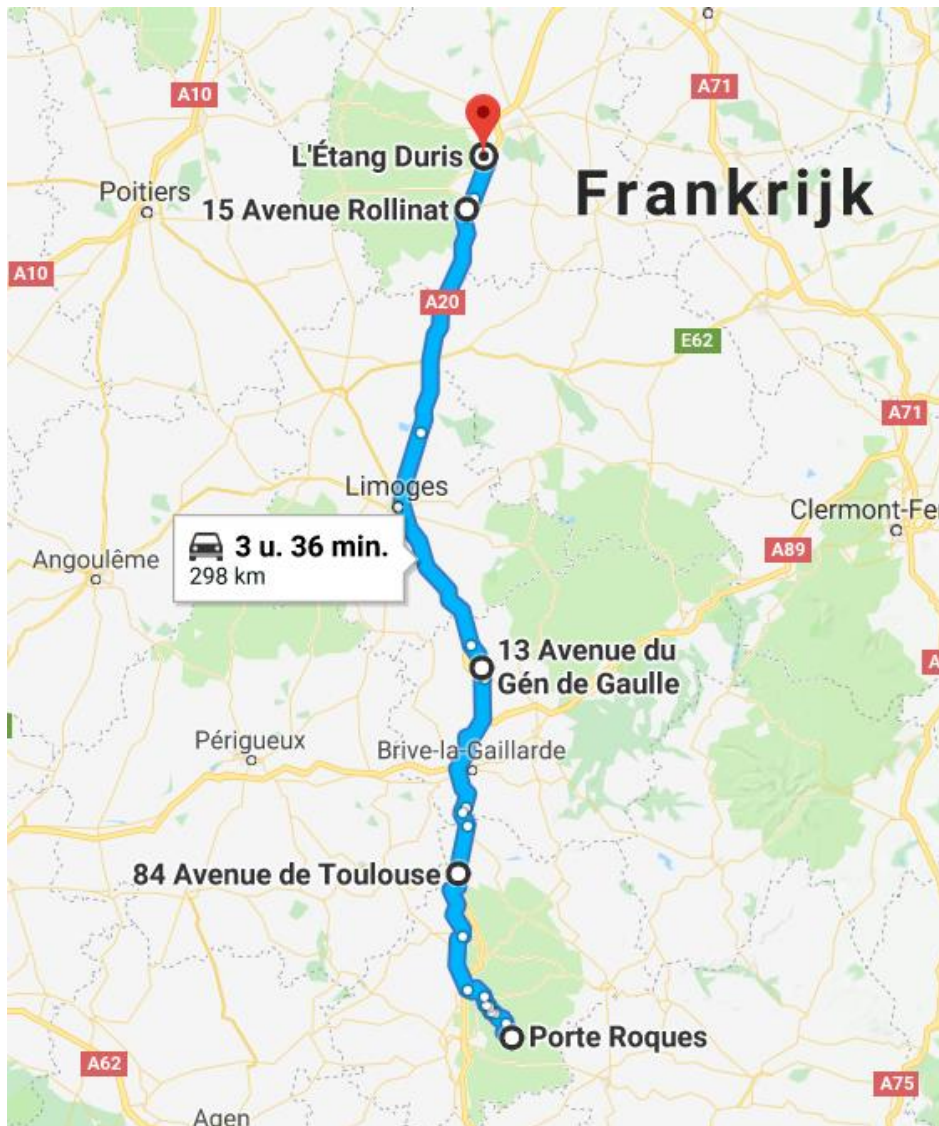
Na een bezoek aan het museum, is een verkenning van het stadcentrum van Mirande op zijn plaats, met haar Place d'Astarac, voorzien van een kiosk en omgeven door huizen met arcades, en haar Sainte-Mariekerk, voormalige kathedraal uit de 15e eeuw, in zuidelijke gotiek, en waarvan de steunbogen op prachtige wijze de Rue de l'Évêché overspannen.


2	Lauzerte	44.2577, 1.13804 (P)	<p>Lauzerte - BV</p> <p>Boven de Quercy Blanc valleien en heuvels gelegen, is dit landhuis gemaakt in de twaalfde eeuw door de graaf van Toulouse zich op de "via Podiensis" een van de routes naar St Jacques de Compostela.</p> <p>Deze historische en religieuze verleden blijven vele getuigenissen: het centrale plein en de oude bestrating, steen of vakwerkhuizen, tuin pelgrim</p>
			
3	Saint-Cirq-Lapopie	--	<p>Saint-Cirq-Lapopie - BV</p> <p>Ligt op een klif met uitzicht op een meander van de Lot Saint-Cirq-Lapopie is een meesterwerk van de middeleeuwse tijden. Gedomineerd door de versterkte kerk, de huizen met schuine daken bedekt met bruine tegels, de harmonieuze volumes over de pittoreske straatjes ontdekken. Een plek waar kunstenaars en schrijvers als André Breton, die het dorp zijn zomerresidentie gemaakt gecharmeerd.</p>
			
CP	St. Cirq Lapopie	44.47027, 1.67908	<p>Aire de Camping-Car; aan het water - langs de Lot, - mooie, rustige, grote plaatsen aan rivier de Lot - receptie is op de camperplaats, douche [betaald] bij camping - bakker over de brug rechtsaf, 800m</p> <p>(T/W/-/7,50)</p> <p>Prachtige plek. Wanneer je tot de rivier rijdt rechtsaf. Oude deel met grote bomen. Mooi sanitair maar helaas smerig. Mooie fietstochten te maken langs de Lot. Oude dorpje is beeldschoon. Voor ons een van de mooiste plekken</p>
			

Route 36

St. Cirq Lapopie - Luant

K
A
A
R
T



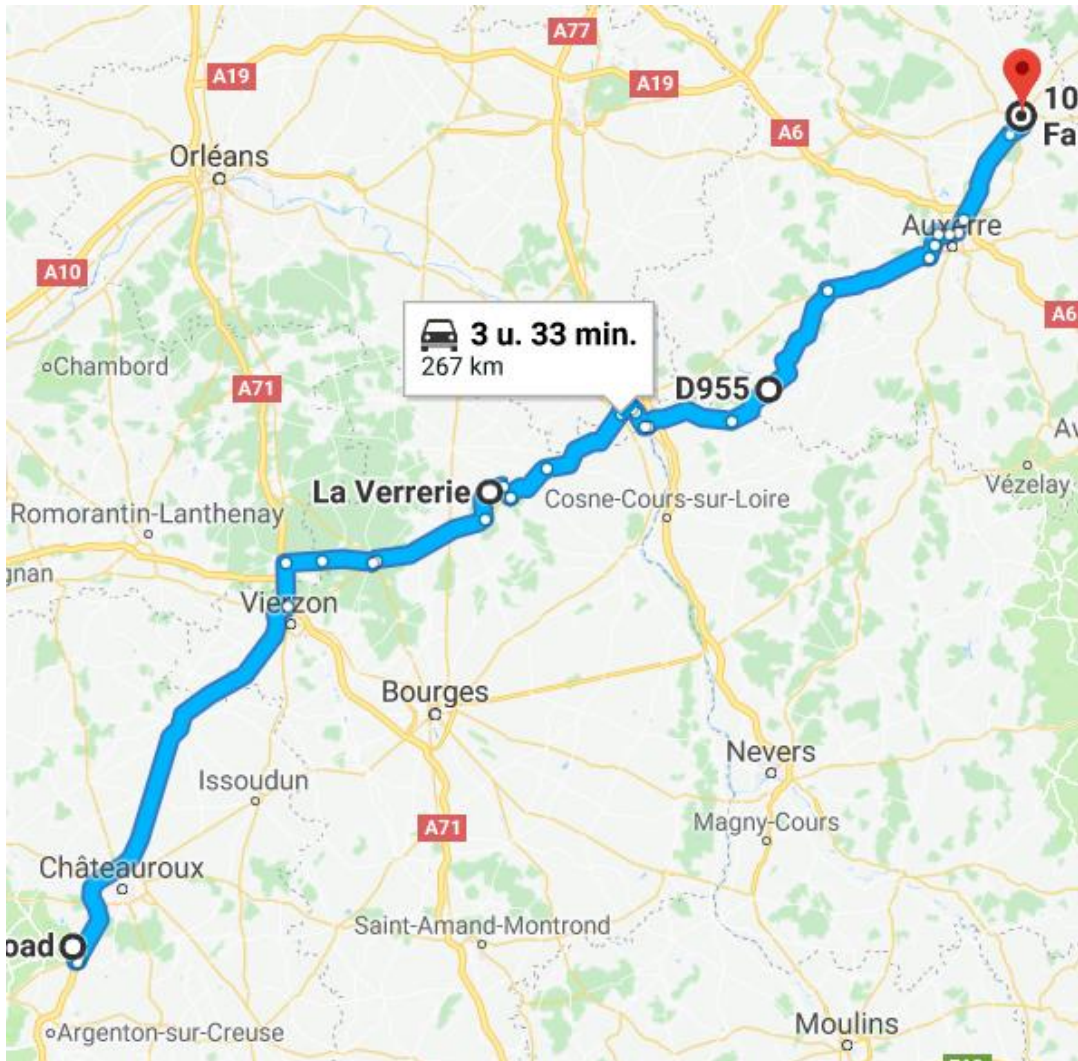
1	Souillac	44.8914, 1.47612 (CP)	<p>Souillac</p> <p>Het stadje Souillac, gelegen in de vallei van de Dordogne, in de Haut Quercy en niet ver van de Perigord Noir, is bekend om zijn Sainte-Marie-abdijkerk in romaans byzantijnse stijl. Dit bouwwerk uit de 12e eeuw heeft een schitterende koorafsluiting evenals een magnifiek beeldhouwd portaal.</p> <p>Het belfort dat de pittoreske oude stad domineert is een overblijfsel van de oude Saint-Martinkerk. In juli ontvangt de stad Souillac het festival Sim Copans, een muziekenvenement gewijd aan jazz.</p>
			
2	Uzerche	45.4246, 1.56641 (P)	<p>Uzerche</p> <p>De versterkte stad Uzerche, die de Vézèrerivier domineert, is een onmiskenbare pleisterplaats om nobele woningen uit de 16e, 17e en 18e eeuw te ontdekken. Het is er zeer aangenaam wandelen.</p>

3	Argenton-sur-Creuse	46.5876, 1.52513 (P)	<p>Met als bijnaam het Venetië van de Berry, vertoont het stadje Argenton-sur-Creuse een pittoresk karakter met typische oude huizen met galerijen en balustrades die zich spiegelen in het water van de Creuse. Om dit tafereel te bewonderen moet men richting de oude brug die de Creuse overspant of het terras van de Bonne-Damekapel, gelegen op het hoog gedeelte van Argenton en van waar het uitzicht over de daken van de stad en de vallei echt prachtig is. Maar de ontdekking van deze plaats gaat verder: de mooie straten en steegjes, zoals de Rue Raspail, de Saint-Sauveurkerk geflankeerd met een klokportaal in neogotische stijl en verder het museum van de Hemdenmakerij en mannelijke elegantie, dat de geschiedenis van het hemd en het maken ervan vertelt, vervolledigen het bezoek.</p> <p>De archeologische site van Argentomagus (46.60066, 1.51398) De archeologische site van Argentomagus, een Gallo-Romeins stadje uit de 2e eeuw neemt zijn bezoekers mee op een reis naar de tijd van de Oudheid: de muurfontein, het theater van Virou, de tempels en het huis van Quintus Sergius Macrinus zijn te ontdekken overblijfselen. Het archeologische museum, ondergebracht in een modern gebouw, stelt een mooie verzameling voorwerpen uit de Oertijd en het Gallo-Romeinse tijdperk tentoon, gevonden tijdens opgravingen op deze plaats en in de vallei van de Creuse. Een Romeinse tuin, getooid met een verzameling aromatische, medicinale, tinctuur- en decoratieplanten, vervolledigt het bezoek.</p>
4	Luant	--	<p>Het domeinbos van Châteauroux, gelegen ten zuiden van de stad Châteauroux, strekt zich uit over 5204 hectare en bestaat uit eiken en beuken. Het herbergt tevens een groot aantal wilde dieren zoals herten, reeën, vossen, everzwijnen en ook eekhoorns.</p> <p>Het bos van Châteauroux is met zijn vele wegjes en paden, ideaal voor een wandeling met het gezin of een trektocht te voet, te paard of met de mountainbike.</p> <p>De Kwetsbare Natuurruimtes-borden die op verscheidene plaatsen in het bos staan opgesteld, vertellen doorheen verschillende thema's meer over deze naturomgevingen.</p>
CP	Luant	46.72214, 1.57297	<p>Aire de Camping-Car Etang Duris; rustig - aan een meer - Euro-Relais [jeton, verkrijgbaar bij het gemeentehuis en de winkels, niet bij het restaurant] - centrum 3km</p> <p>(T/W/E/0,00)</p> <p>Rustige plaats bij een meer op 5 km van de snelweg. goede en een rustige plaats voor overnachting, restaurant aanwezig</p>

Route 37

Luant - Saint-Florentin

K
A
A
R
T



1 **Oizon** 47.42430,
2.52249 (P)

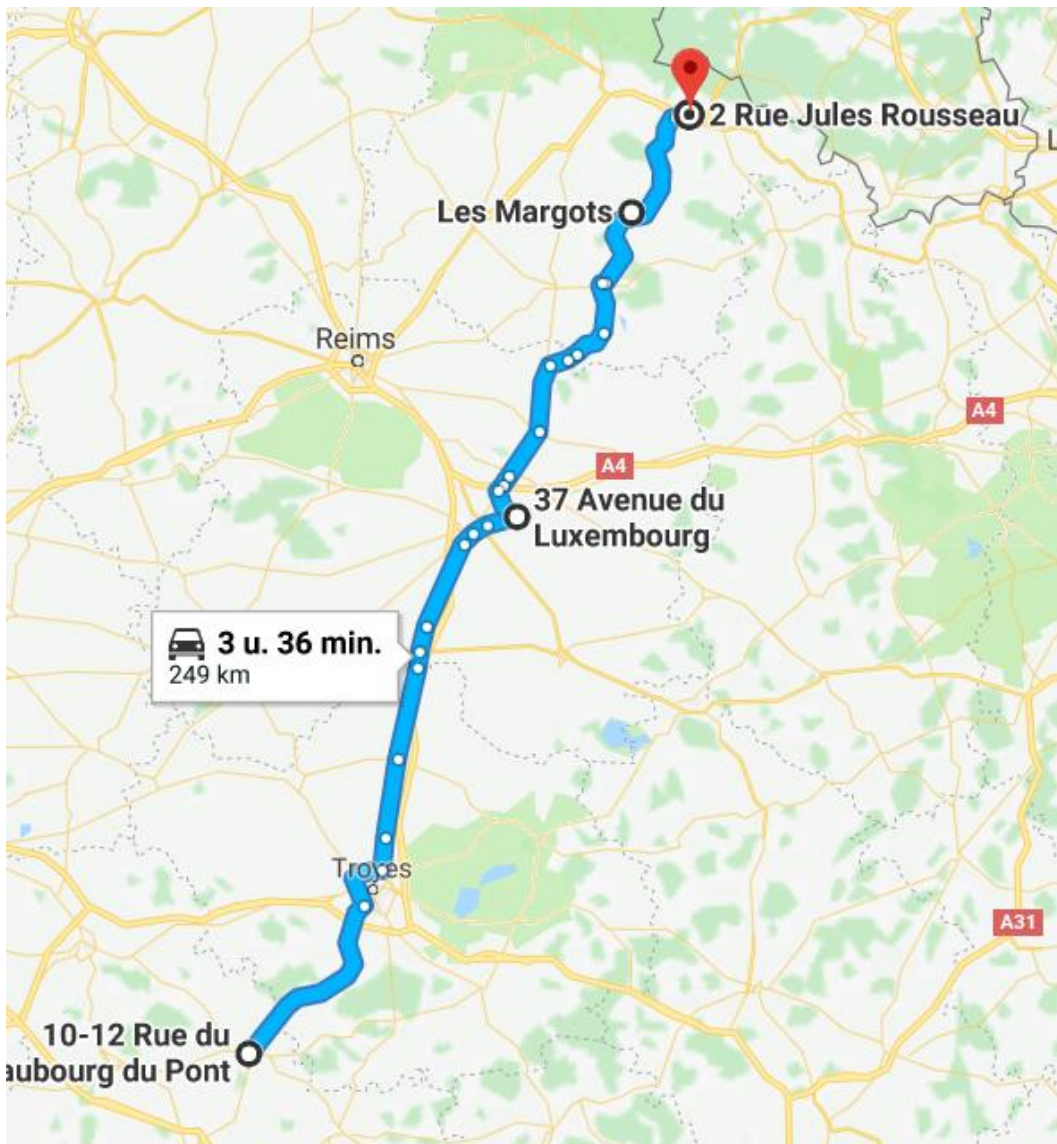
Het kasteel van La Verrerie



Het kasteel van La Verrerie in Oizon, in het midden van het bos van Ivoy, en gebouwd door de Stuarts van Schotland, is een mooie renaissancewoning op de oever van het meer.

2	Treigny	47.58136, 3.15543 (P)	<p>De middeleeuwse werf van Guédelon</p> <p>In de gemeente Treigny wordt er momenteel een burcht gebouwd, al 25 jaar! Al de voorwaarden en technieken uit de 13e eeuw worden eervol gerespecteerd.</p> <p>Wat een ongelooflijk project! Het is mogelijk de werf te bezoeken en de Gezellen-Bouwers in volle actie te observeren. Men zou zich er bijna in de middeleeuwen wanen!</p>
CP	Saint-Florentin	47.99739, 3.73294	<p>Parking Place du Port; mix-parking bij haventje - bakker 500m - supermarkt 600m - centrum 500m</p> <p>(-/-/0,00)</p> <p>Een uitstekende plek om te overnachten en meer, zij het zonder camperservice. Alleen een afvalcontainer bij de ingang. Er zijn winkels in de nabijgelegen stad en het gebied is ideaal om te fietsen.</p>





1

L'Épine

48.97741,
4.47056 (P)

De basiliek Notre-Dame de l'Épine



De Notre-Damebasiliek, ingeschreven op de UNESCO werelderfgoedlijst en gelegen in L'Épine, is reeds sinds de middeleeuwen een pelgrimsoord.

Deze prachtige basiliek in flamboyant gotische stijl, gebouwd in de 15e eeuw, bezit onder andere een oude kruisgang en een Graflegging. Aan de buitenkant worden de gevels versierd door verscheidene waterspuwers.

2	Bairon	49.52653, 4.78399 (P)	<p>Het meer van Bairon</p> <p>Het meer van Bairon ligt met zijn oppervlak van 120 hectares genesteld in het hart van de Ardennen, bij de plaatsjes Sauville en Le Chesne.</p> <p>Deze bestaat uit twee meren, gescheiden door een dijk: het oude meer met zijn rietkraag is nu een natuurreservaat, op het stuwmeer kunnen watersportactiviteiten beoefend worden.</p> <p>Een departementaal recreatiecentrum, compleet met zandstrand, maakt het de zomerse gasten mogelijk om heerlijk te zwemmen (onder toezicht van half-juni tot eind augustus), te kajakken of te zeilen.</p>
			
3	Sedan	--	<p>In het noordoosten van het departement Ardennen, op de grens van het Ardennen bos, in het hart van de Stad van Kunst en Geschiedenis Sedan, rijst een indrukwekkend middeleeuws burcht. Dit krachtige bouwwerk, op de lijst van historische monumenten, is met zijn 35.000 m² verdeeld over 7 verdiepingen de grootste burcht van Europa!</p> <p>Ontdek tijdens het bezoek aan deze reus van Sedan, het leven van de prinsen van Sedan, en het dagelijkse leven van de soldaten en de bediendes in de burcht tijdens de middeleeuwen. In het Historium zal u door een geanimeerd parcours met gereconstitueerde taferelen een idee krijgen van het leven tijdens de middeleeuwen, in de tijd van het prinsendom van Sedan.</p> <p>Ieder jaar in mei wordt er in- en rond de burcht van Sedan een middeleeuws festival gehouden, met optochten, straatvoorstellingen, toneelstukken, middeleeuwse markt en muziekoptredens. Een groot riddertoernooi, en ook avondrondleidingen door de burcht met fakkels worden in juli-augustus geboden.</p> <p>Ga vervolgens een rondje door de stad, waar u in de straten herenhuizen en voormalige textiel fabrieken zal tegen komen, die getuigen van de bloeiende lakenindustrie van weleer in de stad.</p>
			
CP	Sedan	49.70147, 4.95100	<p>Parking Chateau; rustige plaats - niet te dicht bij de muren parkeren i.v.m. vallend gesteente</p> <p>(-/-/0,00)</p> <p>Overdag een algemene parkeerplaats, moeilijk om een plekje te vinden. Tegen de avond is de parkeerplaats leeg. Rustige nacht gehad. Parkeerplaats is schoon, kortom prima plek.</p>
			




Route 39

Sedan - Sittard

K
A
A
R
T



1	Bouillon	49.79442, 5.06700 (P)	Bouillon
			<p>De oude ruïnes van het kasteel zijn bezienswaardig, zeker vanwege de omvang en het mooie uitzicht op het dorpje en de rivier. Er wordt 3 keer per dag een roofvogelshow gehouden wat het bezoek alleen al de moeite waard maakt.</p>
2	Rochefort	50.16380, 5.23941 (P)	Romeinse villa
			<p>Rochefort, een stad aan de waterkant van de Charente, heeft heel wat getuigenissen bewaard van haar maritiem verleden. Van de maritieme werven, gesticht door Colbert in de 17e eeuw, kan men nog de</p>

		<p>koninklijke touwslagerij en de herstellingswerven bezoeken. Op één werf wordt het fregat Hermion hersteld. De koninklijke touwslagerij, een oude fabriek van 374m, voorzag de koninklijke marine van scheepstouwen. In dit gebouw vindt men vandaag het Internationaal Zeecentrum.</p> <p>Kom onze Gallo-Romeinse villa ontdekken, temidden van een prachtig natuurdomein.</p> <p>Malagne, het Archeopark van Rochefort, onthaalt u in haar geklasseerde site en gaat met u op ontdekking naar het dagelijks leven in een Gallo-Romeinse villa. Maar u kan er ook gewoon heerlijk wandelen en zo de antieke landbouw in de sfeer van toen opsnuiven.</p> <p>Het centrum voor archeologische interpretatie staat niet alleen in voor de bewustmaking en pedagogische aspecten van ons erfgoed, maar zij biedt ook de nodige ontspanning en een toeristisch onthaal. Temidden van een landelijk kader gaat u niet alleen terug naar de roots van de Gallo-Romeinse beschaving in onze streek, maar u leert meer over proefondervindelijke archeologie, en de conservatie en restauratie van ons patrimonium.</p>
3	<p>Aubel</p> <p>50.69855, 5.80388 (P)</p> 	<p>Abdij Val Dieu De abdij Val-Dieu ligt in de Voerstreek in een rustig dal. Men kan er genieten van wandelingen door de omgeving maar ook een slenterstukje door de tuin. De kerk is prachtig en er heerst een serene rust.</p> <p>Bij de abdij is een kleine winkel waar men o.s. de Val-Dieu kazen en bieren verkoopt. tevens is er bij de abdij een uitspanning.</p>
CP	<p>Sittard</p> <p>51.00868, 5.88176</p> 	<p>Camperstandplaats De Nieuwe Hateboer; camperlocatie bij zwembad, sportcentrum en natuurgebied De Schwienswei - registratieplicht per sms op +31627825582</p> <p>(T/W/-/0,00)</p> <p>Uitstekende plek voor doorreis. Tussen elke twee camperplaatsen paadje naar grasveldje met picknicktafels en afvalbakken.</p>

Route 40

Sittard - Groningen

K
A
A
R
T



1	Hernen	51.83469, 5.67738 (P)	<p>Kasteel Hernen Omgrachte middeleeuwse burcht met unieke overdekte weergangen. Bossen en lanen in de directe omgeving. Bos op rivierduin met eikenhakhout en een ven. Verder graslanden, oude rivierlopen en een molen. Kasteel Hernen was het eerste bezit (1940) van de Stichting Vrienden der Geldersche Kasteelen.</p> <p>De poort van kasteel Hernen is weer geopend op woensdag, zaterdag en zondag van 13.00-17.00 uur.</p>
			
CP	Groningen		Thuis