

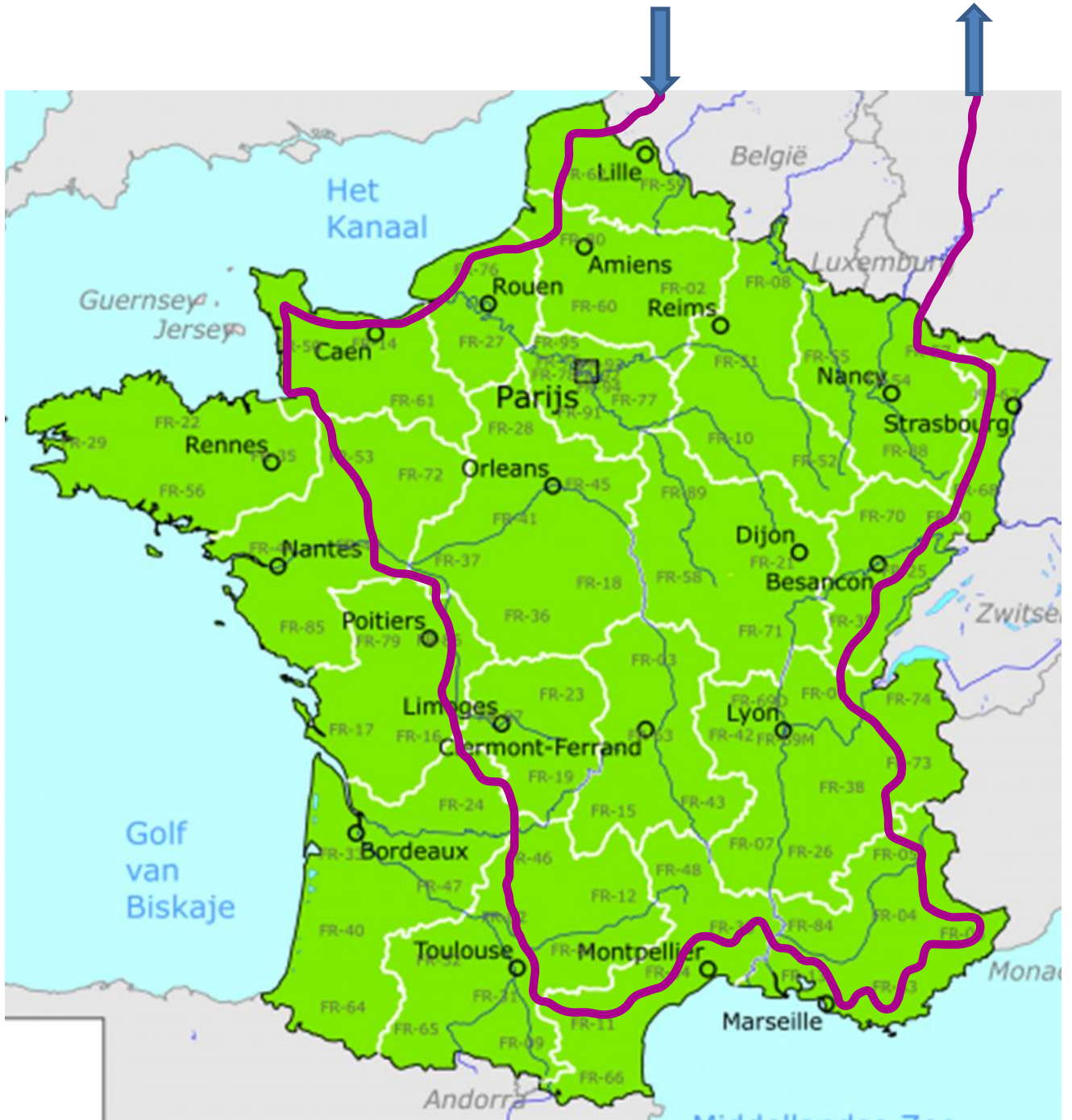


# Frankrijk

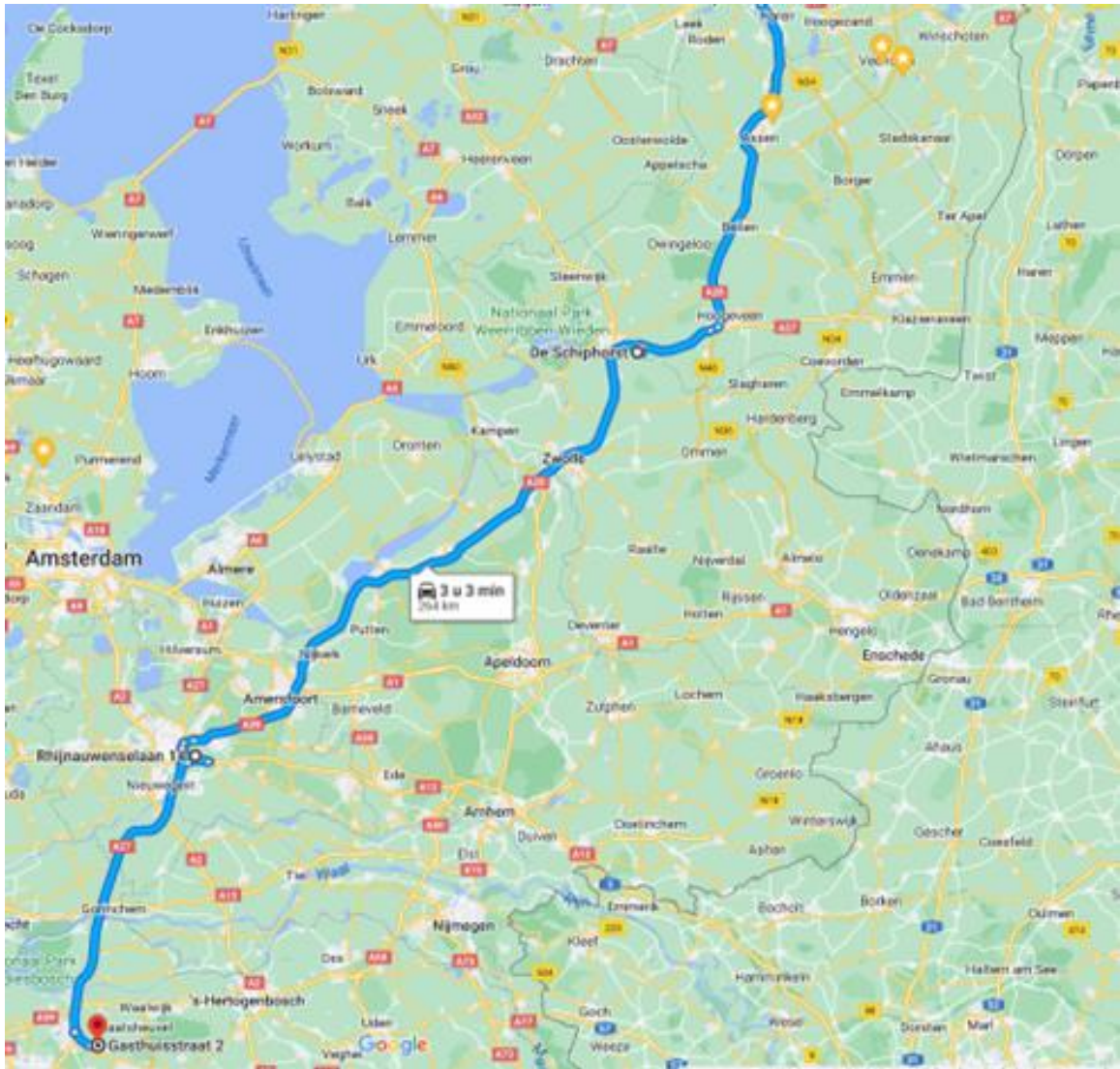


**Camperreis - 'Routeboek'**

# De route:







1 **De Havikshorst** 52.67469,  
6.26068



In het idyllische Reestdal ligt het landgoed De Havixhorst met de Havezate, de 18e-eeuwse tuinen en Beeldenpark De Havixhorst. Een unieke combinatie van kunst en natuur.

In de beeldentuin van De Havixhorst leiden de topstukken, die normaal in het museum staan, zoals Jan Bronner, Charlotte van Pallandt, Piet Esser, Pieter d'Hont, Eric Claus en Eddy Roos, de bezoekers door de geschiedenis van de moderne figuratieve beeldhouwkunst van de twintigste eeuw tot heden. Jaarlijks zijn er verrassende en inspirerende tentoonstellingen.

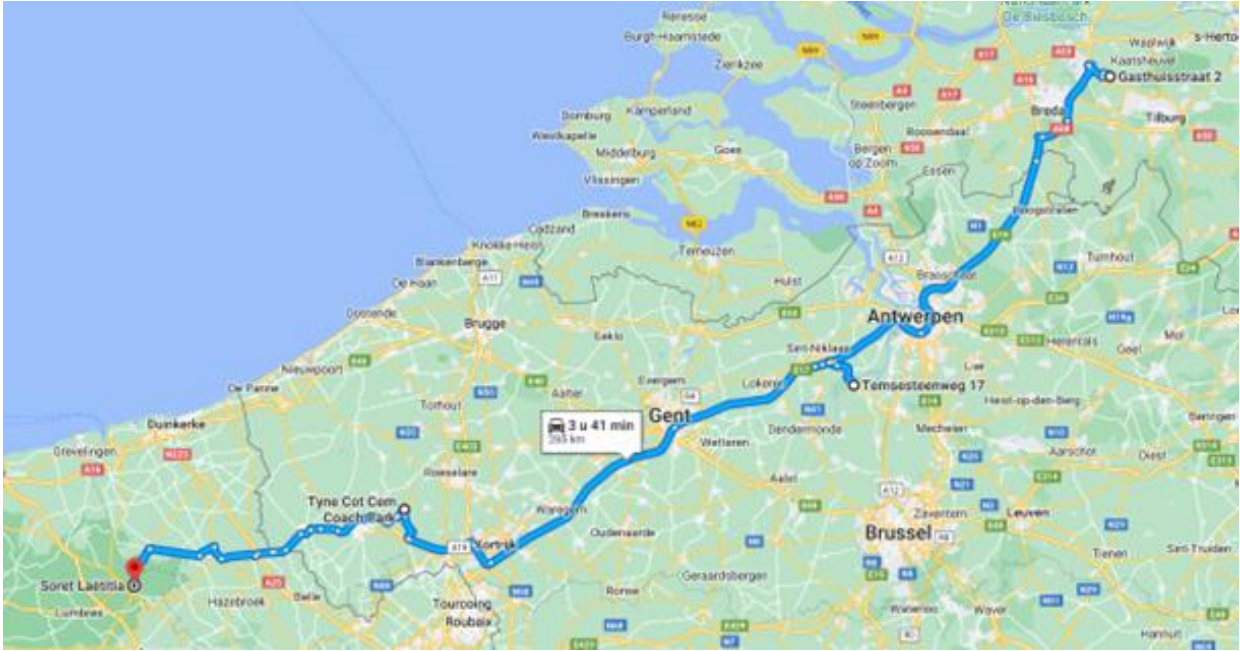
De tuin is het hele jaar open en ademt ieder seizoen een andere sfeer. Het Beeldenpark is gratis toegankelijk en dagelijks geopend van 12.00-17.00.

2	<b>Amelisweerd</b>	52.07010, 5.17758	<p>Amelisweerd en Rhijnauwen zijn twee aan elkaar grenzende landgoederen in het oosten van de provincie. Zoals je verwacht bij een landgoed zijn er ook indrukwekkende huizen te vinden.</p> <p>In Amelisweerd is er een museum van gemaakt: Museum Oud Amelisweerd. Je vindt er een kunstcollectie en neemt automatisch een kijkje in de geschiedenis wanneer je de verschillende ruimtes van het landhuis bezoekt. Ook hier is wandelen de voornaamste bezigheid.</p> <p>Wanneer je daar genoeg van hebt, kun je uitwijken naar Theehuis Rhijnauwen wat een van de hoogtepunten in dit gebied is. Eet er fantastische pannenkoeken of kies voor een kop thee met (uiteeraard) een taartje.</p>
			
3	<b>Dongen</b>	Zie CP	<p>De IJzertijdboerderij is een gezellige boerderij waar de IJzertijd tot leven komt. Leer er alles over het boerenleven in de late prehistorie. Beleef, hoor, zie, voel, proef en ruik het boerenbestaan.</p> <p>Bij de nederzetting kijk je je ogen uit. De houtwal en de groensingel zorgen voor een afscheiding tussen de prehistorie en de 21e eeuw. Op themadagen kun je lekker actief bezig zijn. Vlecht manden, maak schalen uit klei of bak zelf je brood.</p> <p>Van april t/m oktober op zaterdag van 13.00 - 17.00 uur. (Oude Oosterhoutsebaan)</p>
			
CP	<b>Dongen</b>	51.625470 , 4.941308	<p>Parkeren in woonwijk nabij park en winkels (-/W/-/0,00)</p> <p>We brachten daar een rustige nacht door nadat we geen beschikbare plek in Breda hadden gevonden. Grote parkeerplaats met veel plaatsen beschikbaar op zaterdagavond. Woonwijk met een gezellig parkje.</p>
			

Route 2

Dongen - Saint-Omer

K  
A  
A  
R  
T

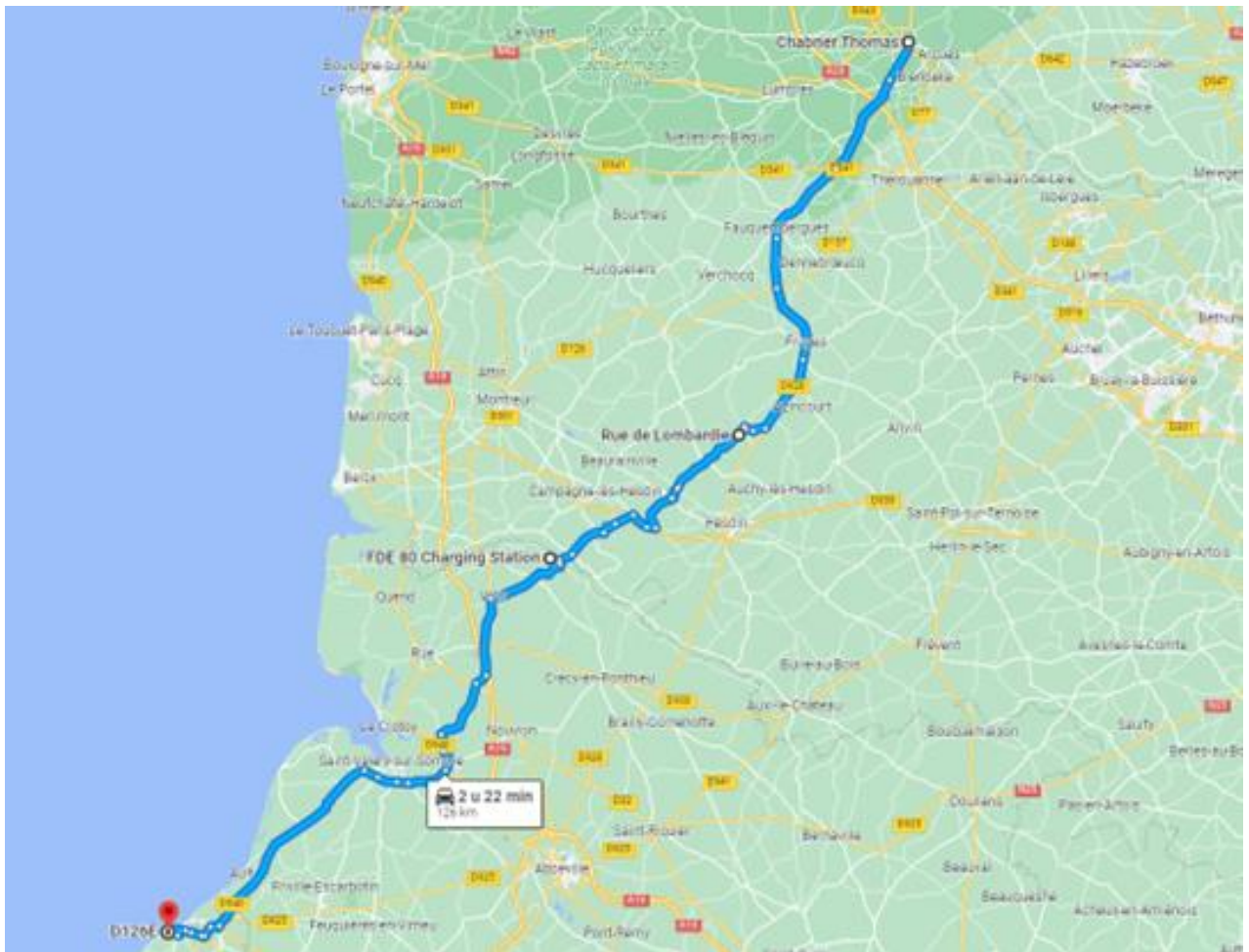


1	<p><b>Bornem</b></p>	<p>51.10039, 4.23092</p>	<p>Château Marnix de Sainte-Aldegonde                  Vermoedelijk stond al in de 10de of 11de eeuw een kasteel op deze plek. Het huidige kasteel dateert uit 1894. In het kasteel kun je een permanente tentoonstelling bezoeken die is gewijd aan Philips de Marnix de Sainte Aldegonde (1540-1598). Hij wordt ook wel gezien als de steun en toeverlaat van Willem van Oranje. Andere hoogtepunten die je tijdens een bezoek aan dit kasteel tegenkomt zijn: het koetsenmuseum, een collectie aan antieke poppen, een kantcollectie en een bibliotheek.</p> <p>Het kasteel kan enkele dagen in het jaar, zonder afspraak worden bezocht. Bezoek voor datums de website van het kasteel. Overige bezoeken zijn altijd volgens afspraak vanaf 15 april tot 1 november.</p>
2	<p><b>Zonnebeke</b></p>	<p>50.88761, 3.00135</p>	<p>WO1 begraafplaats                  Iedereen die komt naar de Westhoek om WO1 te bestuderen moet zeker deze begraafplaats bezocht hebben. Hier liggen veel nationaliteiten. Deze begraafplaats is de grootste van de Commonwealth. Echt indrukwekkend. Ik krijg er iedere keer koud van. Ongelooflijk dat zoveel dappere jonge mannen hebben gevochten.</p> <p>Sinds een paar jaar staat er een streekbezoekerscentrum die je wat info heeft over deze begraafplaats. Deze begraafplaats is symbool voor de derde Slag bij Ieper. Als je op de begraafplaats staan en het is mooi weer dan kan je de kerken van Ieper zien. Je wordt er stil van ...</p>





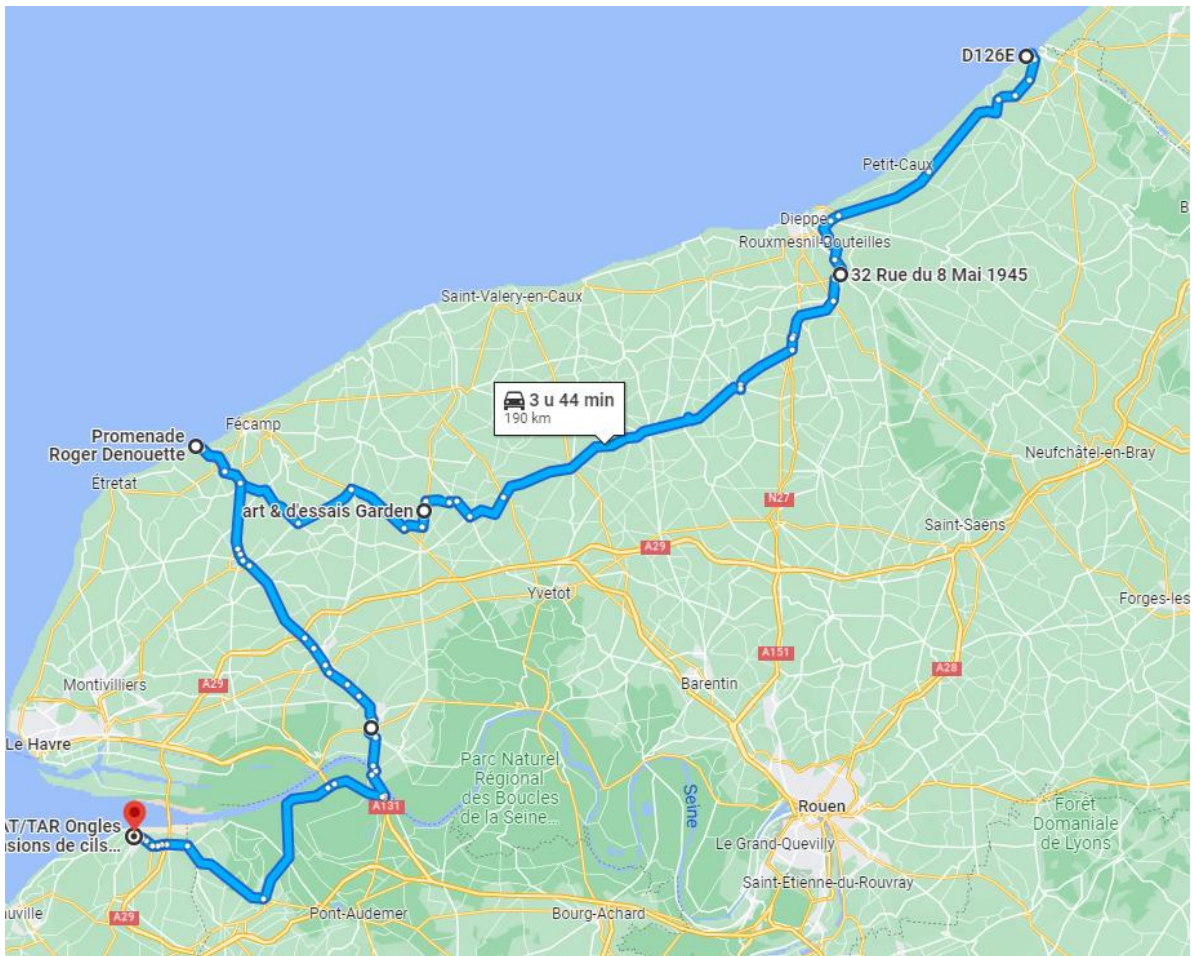
3	<b>Saint-Omer</b>	Zie CP	<p>De gotische Notre-Damekathedraal, gebouwd van de 13e tot de 16e eeuw, bezit een uitzonderlijk meubilair. Rond heel de kathedraal laat een wandeling in de mooie steegjes van de Kunst- en Geschiedenisstad Saint-Omer toe om herenhuizen en huizen uit de 18e eeuw op te merken.</p> <p>De kades van Saint-Omer, afgeboord met typische huizen, vormen een mooi vertrekpunt voor een boottochtje op het Audomarois moeras.</p>
			
CP	<b>Saint-Omer</b>	50.756728, 2.259568	<p>Gebied dicht bij het stadscentrum. Jammer dat het wordt ondersteund door de SNCF-track. Laatste treinovergang om 00:15. Parkeren nu gratis.</p> <p>(T/W/-/0,00)</p> <p>Mooie omgeving, alles wat je nodig hebt als diensten. De passage van treinen er vlak achter is niet vervelend, het is best cool. Zeer mooie stad, bedankt aan het stadhuis!</p>
			






1	<b>La Coupole</b>	50.70619, 2.24041	La Coupole, waar in een reuzenbunker, gebouwd door de Duitsers in WO II, waarheidsgetrouwe taferelen het leven voorstellen en informatie geven over de moeilijke oorlogsjaren.
			Een audiogids, een koptelefoon bediend door infrarode stralen, geeft alle nodige uitleg.  Voor wie geïnteresseerd is in oorlogsgeschiedenis, is dit voorwaar een aanrader.
2	<b>Château de Fressin</b>	50.44314, 2.05193	Het feodale kasteel van Fressin, gebouwd in de 15e eeuw door Jean V de Créquy, adviseur van de hertog van Bourgondië Philippe le Bon, is een echt fort van Filippijnse architectuur, met verdedigingsbastions die

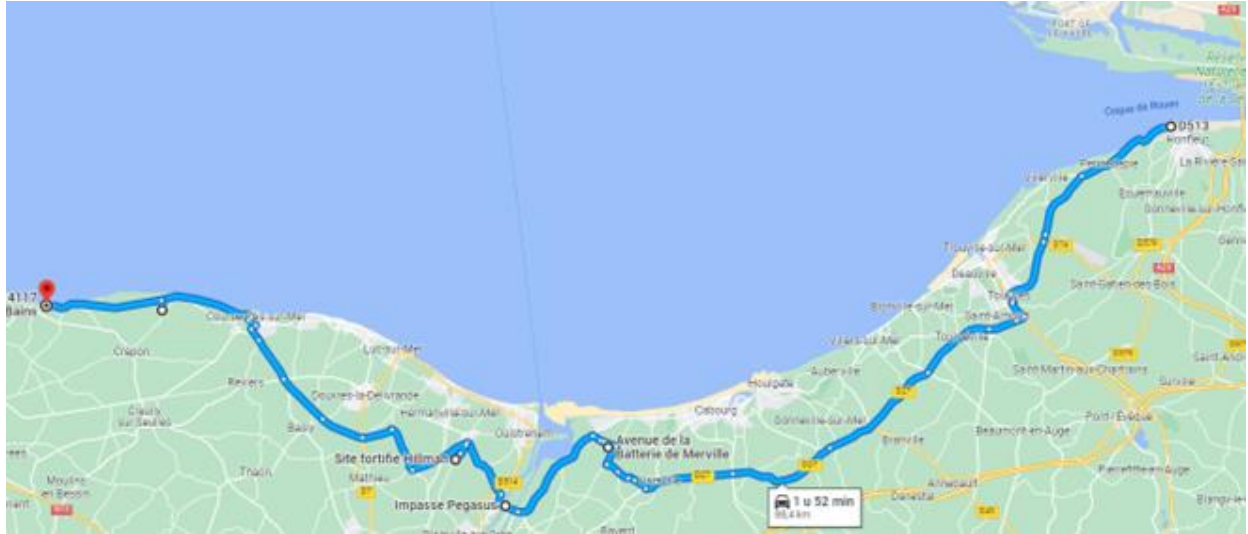



		<p>geschikt zijn voor artillerie. Ontmanteld in de 17e eeuw onder Lodewijk XIV, maakt het nog steeds indruk met zijn kracht en majesteit.</p> <p>In de tentoonstellingsruimte worden de bouwtechnieken, het dagelijkse leven in het kasteel en op het omliggende platteland, wapens en belegeringswerktuigen in herinnering gebracht. Een projectieruimte presenteert de site en haar ontwikkelingen in beeld.</p>
3	<p><b>Tuinen van Valloires</b></p> <p>50.44314, 2.05193</p> 	<p>De abdij van Valloires, gevestigd in Argoules, in de groene vallei van Authie, werd gesticht in de 12e eeuw. Aan de voet van deze cisterciënzerabdij strekken zich vandaag prachtige tuinen uit, versierd met een zee van planten, bloemen en struiken. Deze plaats van 9 hectare telt niet minder dan 5000 soorten en variëteiten aan planten en struiken! De gedroomde plek voor tuinliefhebbers... Een rozentuin, een Franse tuin, een Engelse tuin (eilandentuin) en een moerastuin, een evolutietuin et een 5-zintuigentuin komen tijdens de wandeling één voor één aan bod.</p> <p>In de maand mei heeft er in de abdij het festival van Valloires plaats, een festival voor kamermuziek.</p>
CP	<p><b>Le Tréport</b></p> <p>50.057720 , 1.362126</p> 	<p>De kleinste van de twee servicegebieden. De toegang is een beetje krap vanwege de serviceterminal buiten, maar door goed te manoeuvreren kunnen zelfs de grote CC's er komen! Voetpad naar de kabelbaan, minimarkt op 400m</p> <p>(T/W/-/7,00)</p> <p>Rustige omgeving, hoewel zeer dicht bij een woonwijk, vlak, tussen zee en natuur. Mooie wandelingen in de buurt, gratis kabelbaan naar de stad en naar het strand.</p>





1	<b>Arques-la-Bataille</b>	49.87874, 1.12402	Het Kasteel van Arques-la-Bataille is een kasteel in de Franse gemeente Arques-la-Bataille. De plaats maakt deel uit van het arrondissement Dieppe en ligt een zestal km ten zuiden van het Kanaal.
			De bouw startte in de eerste helft van de 12e eeuw onder de vorm van een motte. Verbouwingen en aanpassingen tot in de 16e eeuw moesten talloze belegeringen doorstaan. Koning Hendrik IV van Frankrijk versloeg aan de voet van het kasteel troepen van de Liga in 1589. Het kasteel is reeds sinds 1875 geklasseerd als historisch monument.
2	<b>Art &amp; d'essais Garden</b>	49.68502, 0.59675	Deze tuinen zijn aangelegd over een oppervlakte van 2,5 ha en bevatten 3 500 soorten en een verscheidenheid aan exotische grassen. 130 bamboes. Een bezoek hier zorgt voor een rijke en vredige ervaring die de vijf zintuigen prikkelt.
			De vele biotopen (zwembaden, reliëfs, microklimaten) die deel uitmaken van het krot van Cauchoise, omlijst door zijn beukenbos op de helling, maken het schrijven mogelijk van een muzikale partituur van metamorfosen van planten met veranderende kleuren die de

			<p>volharding van een leger in beweging van 130 accenten onderstrepen. zeldzame bamboesoort.</p> <p>Dankzij multimediacdocumentatie (audiovisueel, computer) gemaakt door de auteurs in een onophoudelijk heen en weer tussen schrijven op de grond en schrijven op het scherm, kan de wandelaar, op zijn beurt bladerend, in de "bijkorf van weten" vinden een andere blik, een andere manier van luisteren en antwoorden op alle vragen die hij zichzelf zal hebben gesteld in direct contact met de tuin.</p> <p>...in de smeltkroes van onze omheiningen vermengen natuur en wetenschap zich, de tuinman smeedt een open en levend werk dat de kwestie van kunst op een eigentijdse manier stelt...</p>
3	<p><b>Yport</b></p> 	<p>49.73945, 0.30843</p>	<p>In het zuidelijke deel van de regio Haute-Normandië ligt het charmante badplaatsje Yport. Het dorp is voornamelijk bekend om zijn prachtige krijtrotsen en zijn kiezelstrand.</p> <p>Het dorpje zelf stelt op zich niet heel veel voor toch komen er ieder jaar behoorlijk wat toeristen naar Yport. Deze staan hier bijna allemaal in de buurt op campings of verblijven in één van de chambre d'hotels. Met name de campings die bovenop de rotsen liggen zijn een waar fenomeen. Het uitzicht op de krijtrotsen is er fenomenaal met name bij zonsopgang en zonsondergang zorgt dit voor een prachtig uitzicht. De vallei van Vaucottes, bereikbaar via een schilderachtige weg vanuit Vattetot-sur-Mer via het Bois des Hogues of vanuit Yport via de kust, biedt een duizelingwekkend uitzicht op de klif en is een adembenemend schouwspel van schoonheid! Het charmante pad dat naar de zee afdaalt, voert u tussen twee hellingen van de vallei, waar delicate herenhuizen en verbazingwekkende en weelderige villa's staan. In een van hen, de Villa Marie-Louise, verbleef Maurice Leblanc, auteur van de beroemde avonturen van Arsène Lupin.</p>
CP	<p><b>Honfleur</b></p> 	<p>49.417702 , 0.227684</p>	<p>Gratis parkeren, verhard, relatief vlak. Geschikt voor campers die niet te lang zijn of aan het einde zoals wij. De politie kwam langs en vertelde ons niets. Rustige en stille nacht. Een korte wandeling naar de stad, een stadswandeling kan worden aanbevolen.</p> <p>(-/-/0,00)</p> <p>Zeer rustige en mooie plek. 10 minuten lopen naar het prachtige stadscentrum. Betere verblijfplaats onmogelijk.</p>

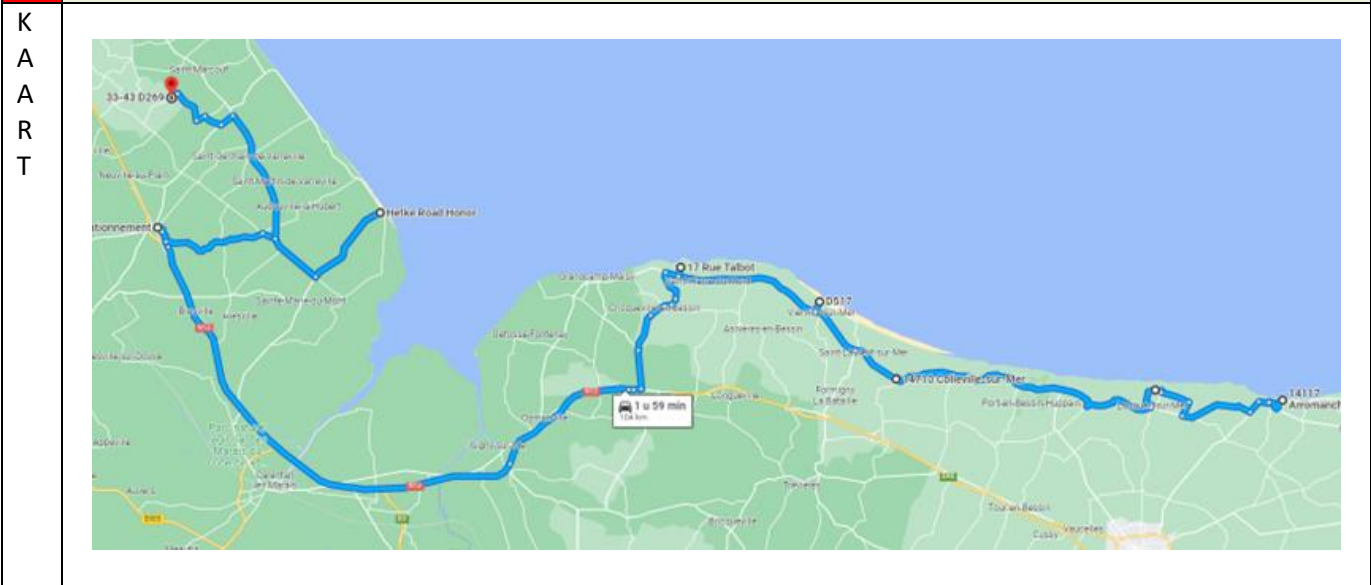
Route 5		Honfleur - Arromanches		
K A A R T				
	1	<b>Batterij van Merville</b> 	49.26984, -0.19503	<p>De batterij van Merville was een batterij nabij Merville, aan de kust van Normandië, en was onderdeel van de door Duitsland gebouwde Atlantikwall tijdens de Tweede Wereldoorlog. De Mervillebatterij werd gebouwd vanwege een dreigende geallieerde invasie. De batterij, die uitkeek op Sword Beach en vier 150 mm kanonnen omvatte, was een grote bedreiging voor de geallieerde landingen in de Sword-sector. De uitschakeling van de batterij was daarom een van de eerste doelen op D-Day.</p> <p>In de nacht voorafgaand aan de landing op de stranden op 6 juni, werd luitenant-kolonel Terence Otway gedropt met 750 manschappen met als doel de batterij buiten gevecht te stellen. De batterij van Merville was immers een serieuze bedreiging voor de linkerflank van de Britse troepen, die zouden landen op Sword Beach.</p>
	2	<b>Mémorial Pegasus</b> 	49.24224, -0.27226	<p>Het Mémorial Pegasus is een museum in de Franse plaats Ranville, vlak bij de Pegasusbrug over het kanaal van Caen. De brug verbindt Ranville met de plaats Bénouville. Het museum evoceert de gebeurtenissen tijdens de Operatie Overlord die op 6 juni 1944 leidden tot de verovering van de Pegasusbrug door troepen van de Britse 6e Luchtlandingsdivisie en hun daaropvolgende acties in de streek.</p> <p>Door de verovering van de brug belette men de aanvoer van Duitse versterkingen vanaf het oosten die eventueel de troepen op de landingsstranden konden bedreigen. Zij waren de eerste bevrijders die in de nacht van 5 op 6 juni 1944 in Frankrijk landden.</p>
	3	<b>Hillman-fort</b> 	49.26469, -0.30992	<p>De Hillman Fortress was een Duits bunkercomplex en commandopost gebouwd tijdens de Tweede Wereldoorlog en gelegen nabij Colleville-Montgomery in Normandië, Frankrijk. Het bunkercomplex, door de Britten aangeduid als Hill 61 en met de codenaam Hillman, werd op 6 juni 1944 aangevallen door het Suffolk Regiment en de volgende ochtend gaf het fort zich uiteindelijk over. [1]De vertraging bij het</p>



			<p>innemen van het bunkercomplex wordt genoemd als een reden waarom de geallieerden hun belangrijkste D-Day-doelstelling, namelijk het innemen van Caen , niet hebben voltooid . [1]</p> <p>De bunkers zijn nu open als museum en worden gerund door lokale vrijwilligers.</p>
4	<b>British Memorial</b>	49.33676, -0.52827	<p>Het British Normandy Memorial registreert de namen van de 22.442 militairen en vrouwen onder Brits bevel die op D-Day en tijdens de Slag om Normandië in de zomer van 1944 zijn gesneuveld. Het gaat om mensen uit meer dan 30 verschillende landen. In steen gegrift, zijn hun namen tot nu toe nooit bij elkaar gebracht. De site bevat ook een Frans gedenkteken, gewijd aan de nagedachtenis van Franse burgers die in deze tijd zijn omgekomen.</p>
			
5	<b>Arromanches</b>	Zie CP	<p>Arromanches en zien van op de dijk de "caissons" in het water liggen, die gebruikt werden om bij de ontscheping een kunstmatige haven te vormen.</p> <p>Hoog boven de dijk trekt de "Cinema circulaire" onze aandacht, die we via een steil wandelweggetje bereiken. We kopen er een ticket van 4 euro. Een prachtig schouwspel: op 9 reuzenschermen, die in een volledige cirkel opgesteld staan, worden filmfragmenten getoond van tijdens de oorlog, afgewisseld met beelden van nu. Om stil bij te worden. Je hebt er werkelijk oren en ogen te kort.</p> <p>Om de bezoekerservaring te verbeteren , is onze ontvangstruimte volledig opnieuw ontworpen: kaarten, de chronologie en de uitkomst van de Slag om Normandië worden nu gepresenteerd. Er zijn ook verschillende Britse militaire artefacten uit de Caen Mémorial-collectie te zien.</p>
			
CP	<b>Arromanches</b>	49.339100 , -0.614204	<p>Grote verharde parkeerplaats met prachtig uitzicht. De parkeerplaats bevindt zich in een straat met gedeeltelijk verkeer 's nachts en daarom rustig. Op de eerste rij heb je direct uitzicht op de Atlantische Oceaan. De parkeerplaats bevindt zich boven het dorp. 24 uur kost €10. Haal het kaartje uit de automaat. Controle door de politie.</p> <p>Een steil pad leidt van het plein naar het dorp en het 360°-museum. Er zijn genoeg fatsoenlijke parkeerplaatsen. Ook in de herfst valt hier veel te ontdekken. Overdag was er de mogelijkheid om gebruik te maken van het toilet.</p> <p>(T/W/-/10,00)</p>
			

Route 6

**Arromanches - Azéville**



1	<b>Batterij van Longues-sur-Mer</b>	49.34233, -0.69263

Met de bouw werd in september 1943 begonnen en in april 1944 was het complex voltooid. De batterij, gebouwd en bemand door manschappen van de Kriegsmarine, was onderdeel van de Wehrmacht en omvatte vier 150mm Tbs.K C/36 scheepskanonnen van Krupp, elk beschermd door stevige M-272 kazematten. De wanden en het dak waren van gewapend beton met een dikte van twee meter. Aan de achterkant van elke kazemat was een ruimte voor de manschappen en de opslag van munitie.





Bij de kust, centraal gelegen op 300 meter voor de vier kanonnen, bevond zich de Leitstand Type M-262 vuurgeleidingsbunker die de coördinaten opnam en doorgaf aan de schutters van de vier kanonnen.

2	<b>Overlord Museum</b>	49.34756, -0.85652

Het Overlord Museum is een prachtig museum. Het was er lekker rustig, heel groot en zoveel aandacht besteed aan de inrichting. Bijna alles is er te vinden. Van tanks, aanlandingsvoertuigen, uitrusting, uniformen en heel veel beschreven geschiedenis. Alles in een realistisch decor. Dit is echt de moeite waard en voor 9 euro entree.

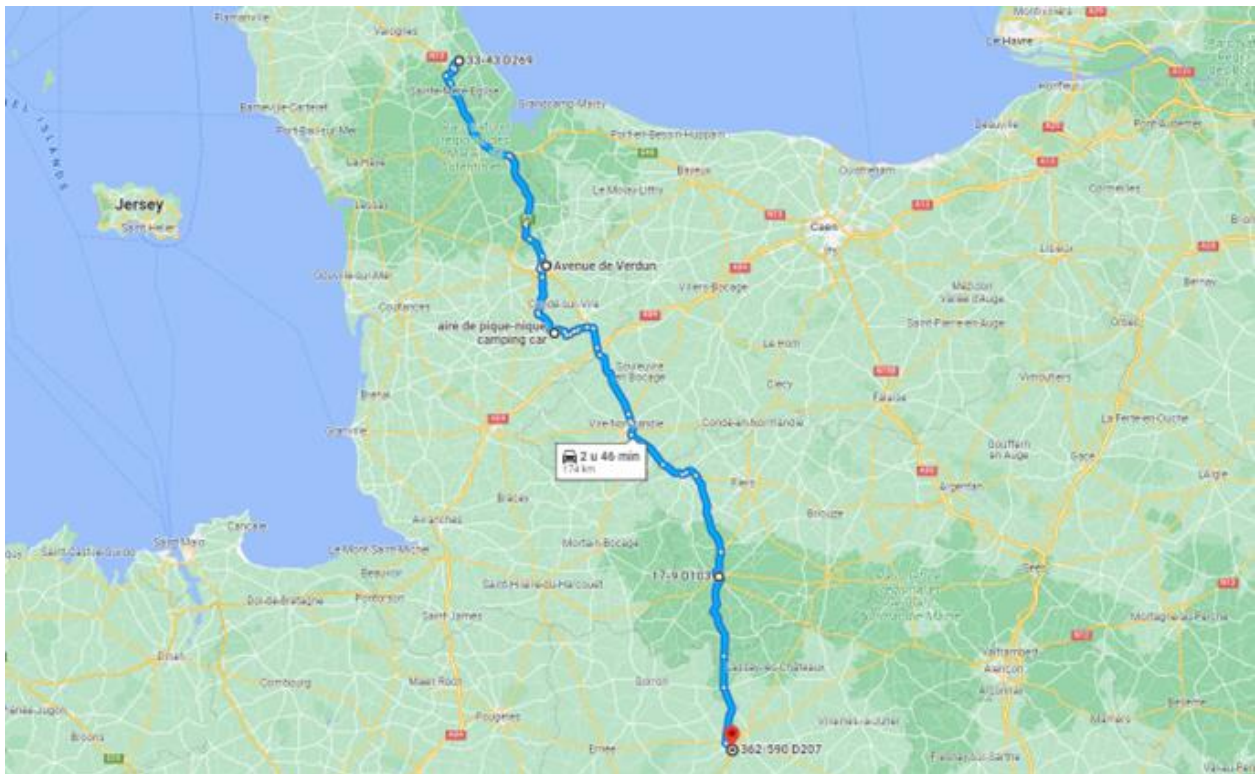
Heel goed museum, compact en goed uitgelegd hoe het allemaal verliep op de normandische stranden op D-day! Levensecht ook met veel voorwerpen, en immense tanks, ook de straten en huizen en poppen.

Dus aangenaam voor kinderen, maar als volwassene zeer interessante info, met bijpassende teksten. Wij konden in het Nederlands lezen via de QR code.

3	<b>Punt 1284</b>	49.37868, -0.90391	<p>Dit monument is opgericht ter nagedachtenis aan de Nationale Garde en staat op de plek waar de 29th National Guard Division op D-Day, 6 juni 1944, door de Duitse verdediging brak. Het monument en de originele Duitse bunker waarop het staat (Blockhouse WN72 ) worden onderhouden door de National Guard Educational Foundation (NGEF) om de erfenis te behouden en eer te bewijzen aan alle National Guardsmen.</p> <p>Nadat het bruggenhoofd was veiliggesteld, werd Omaha Beach de locatie van een van de twee "Mulberry"-havens, geprefabriceerde kunstmatige havens die in stukken over het Engelse Kanaal werden gesleept en vlak voor de kust in elkaar werden gezet.</p>
			
4	<b>Pointe du Hoc</b>	49.39290, -0.99012	<p>Deze moeilijke en zware missie werd toevertrouwd aan de US 2nd Ranger bataljon onder leiding van luitenant-kolonel James Earl Rudder. Er zou 225 man landen op het strand die de kanonnen moesten vernietigen.</p> <p>Om 7 uur in de morgen bereikten de Rangers de voet van de 30 meter hoge kliffen, die door de Duitsers vanuit bunkers werden verdedigd. Met behulp van touwladders en met mortieren omhoog geschoten enterhaken met touwen, slaagden de mannen erin tegen de kliffen op te klimmen, de Duitsers uit te schakelen en een strategische positie in te nemen.</p>
			
5	<b>Sainte-Mère-Église</b>	49.40886, -1.31545	<p>Sainte-Mère-Église, een dorp van het schiereiland Cotentin, werd bekend in de nacht van 5 op 6 juni 1944, tijdens de Landing van de Amerikaanse luchttroepen. Soldaat Steele, een Amerikaanse parachutist, is toen blijven hangen aan de klokkentoren van de dorpskerk. Vandaag hangen een levensechte pop en diens parachute aan de klokkentoren, die ons aan de gebeurtenissen uit het verleden herinneren.</p> <p>Dicht bij de kerk bevindt zich het Airborne museum, dat een tentoonstelling houdt, gewijd aan de Landing van de 82e divisie van de Amerikaanse luchtmacht.</p>
			
6	<b>American Memorial</b>	49.41414, -1.17896	<p>Het Utah Beach American Memorial is gebouwd ter nagedachtenis aan de Amerikaanse strijdkrachten van het 7e legerkorps die vochten voor de bevrijding van het schiereiland Cotentin.</p> <p>Utah Beach is de codenaam van het meest westelijke van de stranden die waren uitgekozen voor de landing in Normandië. Het strand was toegewezen aan de Amerikaanse 4<sup>e</sup> infanteriedivisie en het 70<sup>e</sup> tankbataljon en het binnenland aan de 82<sup>e</sup> en 101<sup>e</sup> luchtdingstroepen. Het doel van de landing op Utah Beach was om van hieruit het schiereiland te doorbreken om ervoor te zorgen dat de Duitsers geen versterkingen naar Cherbourg konden sturen.</p>
			



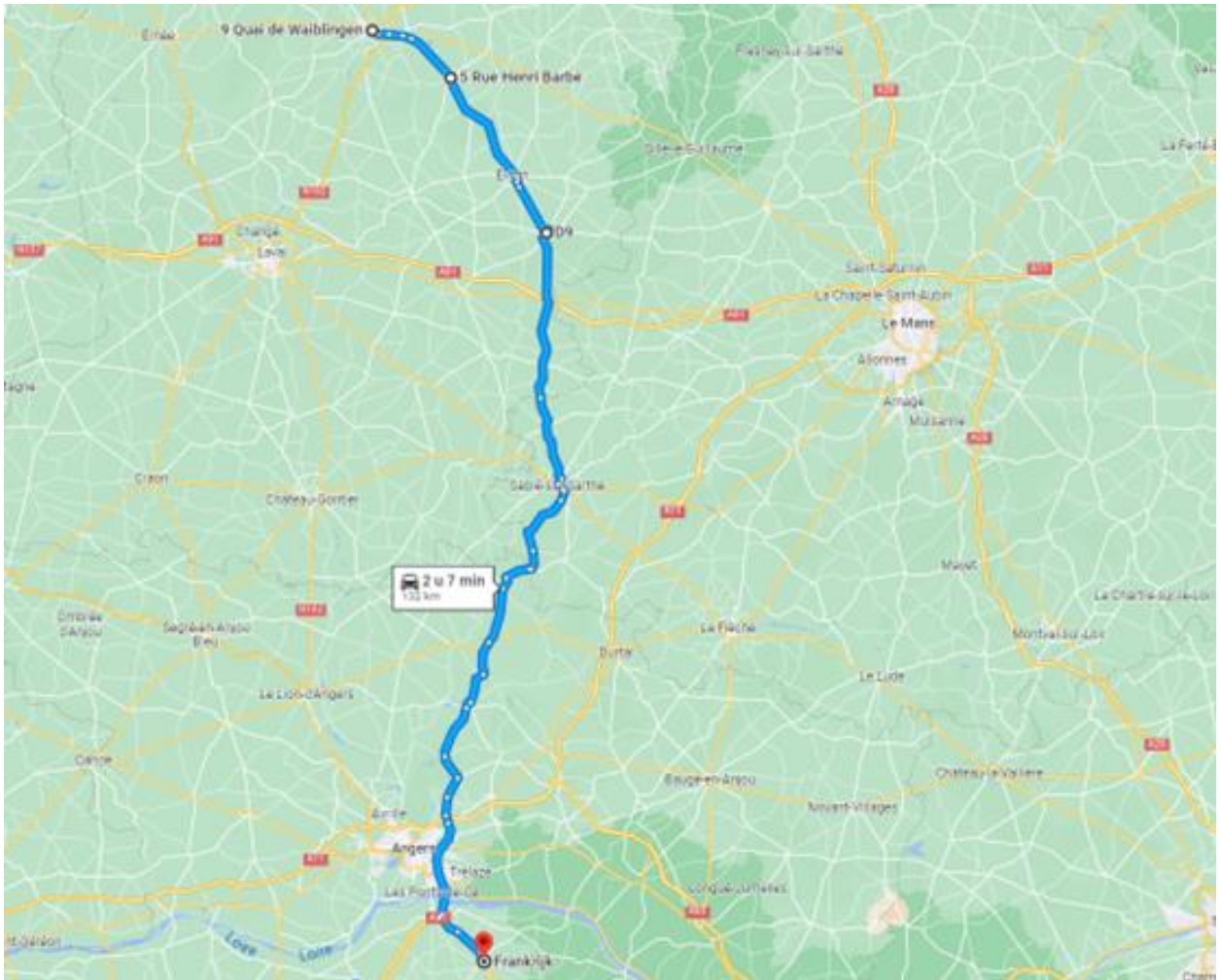
CP	<b>Azéville</b>	49.460360 , -1.305922	Batterijparking Azeville met diverse diensten voor campers.
			<p>Houd er rekening mee dat de terminal op het terrein alleen bedoeld is voor het museum en niet voor zelfbediening, daarom is deze niet altijd in gebruik! Eén nacht toegestaan, denk eraan om naar de receptie van het museum te gaan, de aanwezigen zijn erg vriendelijk.</p> <p>(-/W/-/0,00)</p>



1	<b>Saint-Lô</b>	49.115632 , -1.098620	<p>De stad Saint-Lô heeft, ondanks de heropbouw na de vernietigingen van 1944, haar karakter behouden met haar wallen en torens die de vallei van de Vire overheersen.</p> <p>Het museum voor Schone Kunsten vertelt met haar verzameling de geschiedenis van de wandtapijten van de 16e eeuw tot vandaag. Het museum stelt in het bijzonder het Wandtapijt La Tenture des Amours de Gombault et Macée tentoon, een werk uit de 16e eeuw.</p> <p>De nationale stoeterij, perfect gereconstrueerd, is een van de grootste van Frankrijk en biedt geleide bezoeken aan. Tijdens de Donderdagen van de Stoeterij, van eind juli tot september, worden hengsten gepresenteerd aan de bezoekers.</p>
2	<b>Rotsen van Ham</b>	49.41414, -1.17896	<p>Picknick plaats!</p> <p>De rotsen van Ham ontbloten zich in een mooi bewaard landschap, de vallei van de Vire. Deze rotswanden, populair bij bergbeklimmers, tronen hoog uit boven de rivier.</p> <p>Vanaf deze hoogte heeft men een mooi uitzicht over de vallei van de Vire en haar zachte landschappen.</p>

3	<b>Domfront</b>	48.592098 , -0.642099	<p>Hooggezeten op haar heuvel boven de vallei van de Varenne, heeft het middeleeuws stadje Domfront, gesticht in de 11e eeuw, heel wat getuigenissen van zijn rijk verleden bewaard. De charmante pleintjes en steegjes, ideaal om te kuieren, de romaanse donjon uit de 12e eeuw, een overblijfsel van het voormalige feodale kasteel, de torens van de stadwallen, de pittoreske huizen met vakwerk, de herenhuizen en ook de binnenkoeren betoveren de wandelaars.</p> <p>Bij deze ontdekkingen hoort ook het prachtige zicht op het omliggende hagenlandschap van op het Panoramaplein en de tuin van het kasteel. Onderaan de stad staat op de oever van de Varenne de Notre-Dame-sur-l'Eaukerk uit de 11e en 12e eeuw, een prachtig voorbeeld van Normandische romaanse kunst.</p> <p>Het bosschage van Domfront, voorzien van het label Opmerkelijke Smaaksite, nodigt u uit om er de specialiteiten te ontdekken zoals de poiré en de calvados, beide alcoholische drankjes op basis van peren en appels uit de streek.</p>
4	Mayenne	Zie CP	<p>Mayenne ligt op de grens van Normandië, en heeft uit zijn verleden als vesting- en hertogenstad een indrukwekkend kasteel overgehouden, waarvan de contouren al meer dan duizend jaar de wateren van Mayenne overheerst. Het kasteel van Mayenne was achtereenvolgens Karolingisch paleis, burcht en gevangenis. Is nu een museum gewijd aan de middeleeuwse geschiedenis van de locatie, met een opmerkelijke verzameling speelstukken uit de 10de -12de eeuw.</p> <p>Na het bezoekje aan het kasteel van Mayenne en zijn park, kunt u het ontdekkingstochtje vervolgen met een bezoek aan de Onze Vrouwe Basiliek uit de 12de, 16de en 19de eeuw, waarin een polychroom houten beeldje van Onze Vrouwe der Wonderen (Notre-Dame des Miracles) te zien is, het plein place de Hercé met zijn achthoekige fontein, het plein place Cheverus omringd door herenhuizen uit de 17de en 18de eeuw, en ook de Heilige Martinus kerk (église Saint-Martin) uit de 11de eeuw van roest-graniet, gelegen op de linker oever.</p> <p>Van half juli tot half augustus «De 6 zomerse donderdagen» (Été des 6 Jeudis), met op iedere donderdag openluchtconcerten.</p>
CP	<b>Mayenne</b>	48.296954 , -0.611741	<p>Parking du Grand Nord Rue Volney Nabij groenweg Nabij winkels Parkeer langs de groenweg.</p> <p>(-/-/0,00)</p> <p>Supergrote parkeerplaats, erg vlak, aan de rand van de groene weg, in tegenstelling tot de parkeerplaats aan de rand van de kade die te steil is. Verbleef twee nachten na een bezoek aan de stad en daarbuiten. Zeer rustige nachten. We raden het ten zeerste aan. Goede weg voor iedereen.</p>








1 **Jublains** 48.25993,  
-0.49957

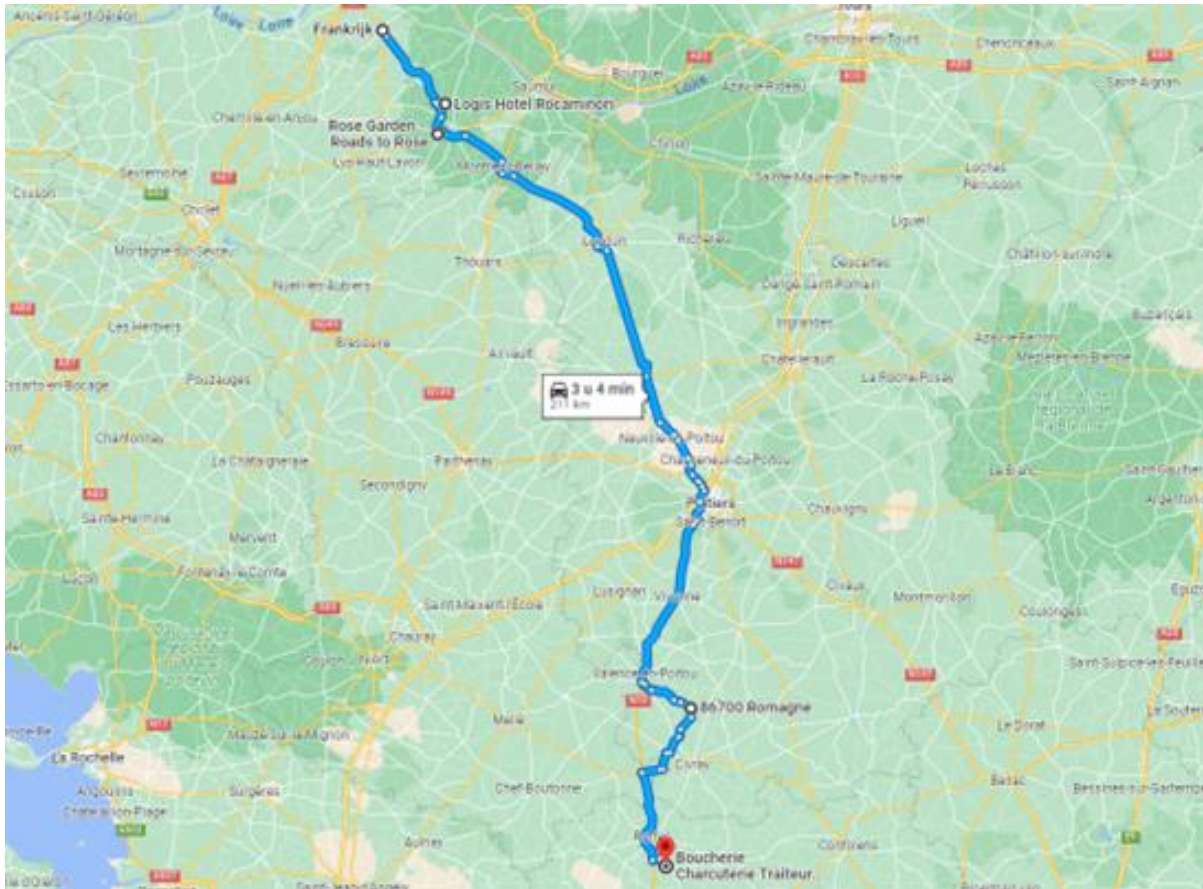


De Gallisch-Romeinse archeologische vindplaats Noviodunum is in de 1ste eeuw van onze tijd door de Romeinen gesticht, en de voornaamste plaats van Les Diablintes.

Deze plaats, waar nu het plaatsje Jublains ligt, heeft een rijk verleden. Dit is te zien aan de overblijfselen van de Thermen tempel, het theater (48.25387,-0.49624), en de vestiging die over de vindplaats verspreid liggen.

De Thermen, zichtbaar onder de huidige kerk, worden met beeld en geluid opgelicht; de indrukwekkende vesting, voormalig versterkte opslagplaats waar edelmetalen en belasting in natura doorgevoerd zouden zijn; het grote theater met tribune, gebouwd rond 80 na J.-C.; de gereconstitueerde Romeinse straten... Stuk voor stuk locaties die van Jublains een droombestemming maken voor liefhebbers van erfgoed uit de klassieke oudheid!

2	<b>Sainte-Suzanne</b>	48.09940, -0.35065	<p>Eén van de mooiste dorpen van Frankrijk. Het prachtige historisch centrum van Sainte-Suzanne ligt hoog op zijn rotsige voorgebergte, van waar ze de coulisselandschappen overheerst.</p> <p>Het kasteel van Sainte- is sinds 2009 het «Interpretatiecentrum voor Architectuur en Erfgoed» Niet ver van het Renaissance gebouw staat een uit de middeleeuwen overgebleven romaans burchttoren uit de 11de eeuw. Deze burchttoren heeft Sainte-Suzanne tot enige vestingstad gemaakt die de aanvallen van Willem de Veroveraar en zijn leger afgeslagen heeft! De burchttoren is uitgerust met loopbruggen, en biedt van bovenaf en prachtig uitzicht over de dorpsdaken, de heuvels van Coëvrons, de vallei van de Erve en het bos van Charnie.</p>
			
3	<b>Brissac-Quincé</b>	Zie CP	<p>Het kasteel van Brissac-Quincé, bewoond door de familie van de hertogen van Brissac, is met zeven verdiepingen en 204 vertrekken het hoogste kasteel van Frankrijk!</p> <p>Antiek meubilair, erfstukken, Vlaamse wandtapijten en een Belle Epoquetheater onthullen zich tijdens het bezoek binnenin.</p> <p>Het prachtige park van 70 hectare met honderdjarige bomen, doorkruist door een rivier, nodigt uit tot wandelen.</p>
			
CP	<b>Brissac-Quincé</b>	47.354801 , -0.446479	<p>Serviceplaats op de parkeerplaats van het kasteel, 's nachts rustig, diensten en gratis parkeren.</p> <p>(T/W/-/0,00)</p> <p>Prachtig gebied. Veel winkels en leuke restaurants in het centrum vlakbij het kasteel.</p>
			



1 **Louresse-Rochemenier** 47.23251,-0.29389



Dit grottendorp, dat in schelpmergel werd uitgegraven, is een voorbeeld van holbewoning in het laagland.

Een twintigtal te bezoeken ruimtes deden vroeger dienst als woonplaats.

2 **Doué-la-Fontaine** 47.18557,-0.31423

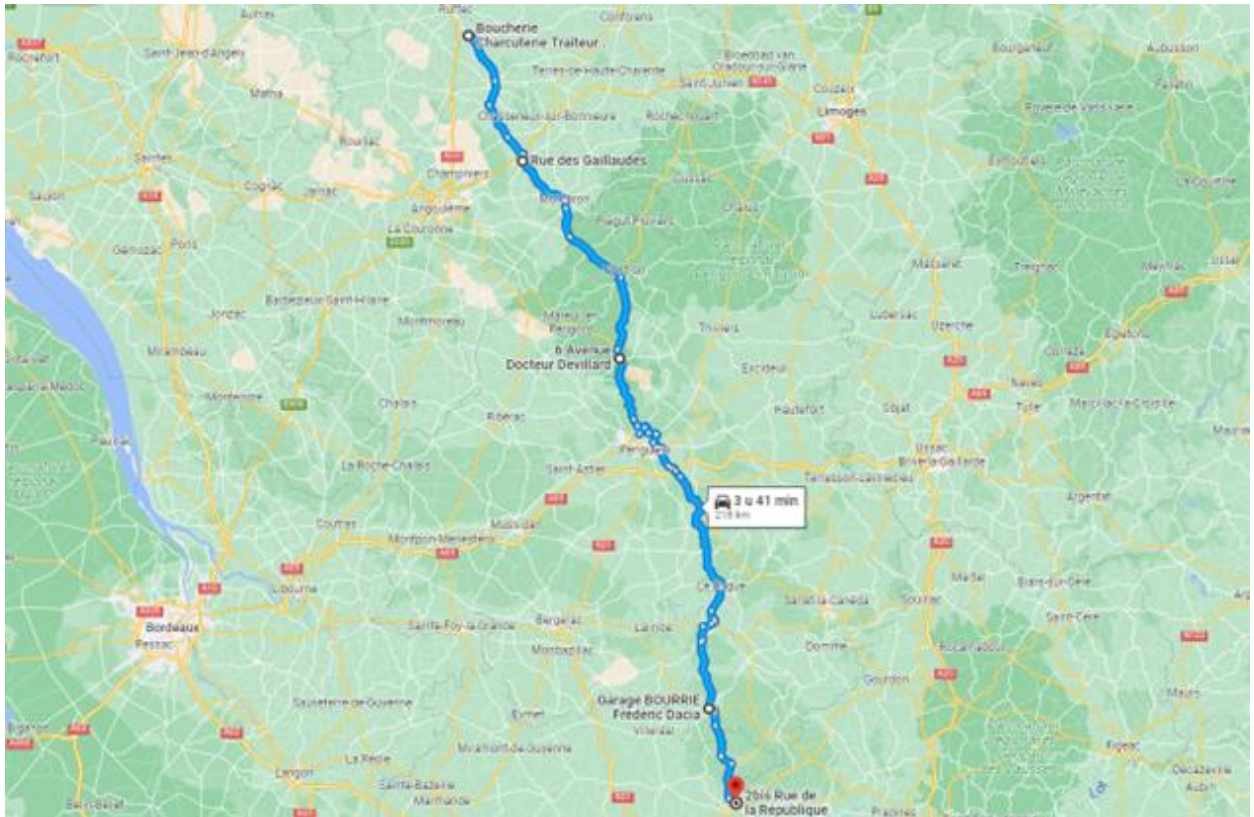


Het park van de Wegen van de Roos, te vinden in Doué-la-Fontaine, is een prachtig aangelegd park van 4 hectare waar de roos koningin is. Deze betoverende plaats is meer dan 13000 rozenstruiken rijk, en doet een mens dagdromen.

Doué-la-Fontaine is gekend om de productie van rozen, en kent elk jaar de Dagen van de Roos in de maand juli. Dit kleurrijk evenement vindt plaats in de kelders van de arena's van de stad.



3	<b>Romagne</b>	46.24397, 0.29089	<p>De Vallei van de Apen, in Romagne, is een dierenpark van meer dan 15 hectare waarin meer dan 30 primate-soorten, en meer dan 350 apen, in halve vrijheid leven.</p> 
4	Verteuil-sur-Charente	Zie CP	<p>Verteuil-sur-Charente, in de schaduw van de torens van haar schitterend kasteel gelegen en langs de rivier, is ideaal om te flaneren. De mooie watermolen, aan de voet van het kasteel verfraait dit plekje nog.</p> <p>En de niet te missen Saint-Médardkerk, die een schitterende Graflegging uit de 16e eeuw herbergt, moet men zeker bezoeken.</p> <p>Lopen dan het parkje door en komen uit in het leuke dorp met z'n smalle straatjes en kleine winkeltjes. Als je eenmaal in het dorpje loopt weet je nog precies waar alles te vinden is, o.a. het uitzichtpunt achter hoog boven de grote kerk en natuurlijk de watermolen. Een slager, een bakker en een kleine supermarkt voorzien in de eerste levensbehoeften en boven alles uit het statige kasteel.</p>
CP	<b>Verteuil-sur-Charente</b>	45.979801 , 0.235400	<p>Serviceplaats bij recreatiecentrum Les 3 Vallées, heel rustig in een idyllische omgeving. Plaats tegenover een mooi park dat naar de rivier leidt. Een bezoekje mag niet ontbreken bij Michelle's, die een ouderwets café runt waar iedereen elkaar de hand schudt. Het kasteel is niet meer te bezoeken. Prijs van elektriciteit 5€/24u.</p> <p>(T/W/E/0,00)</p> <p>Perfect voor een tussenstop. Klein dorpje op loopafstand en parkje aan de camperplaats.</p> 



1 **Rochefoucauld** 45.74176,  
0.38185



Het kasteel van La Rochefoucauld, de parel van de streek rond Angoulême, werd gebouwd in de 11e eeuw en daarna verscheidene keren gerestaureerd in de loop der jaren. Dit renaissancegebouw troont majesteitelijk boven de Tardoire.




Men ontdekt er gedurende een bezoek een vierkante donjon, een binnenplaats, draaitrap, gemeubelde kamers, wachzalen, het boudoir van Marguerite de Valois, de bibliotheek of de gotische kapel.

2 **Brantôme** 45.36177,  
0.64934

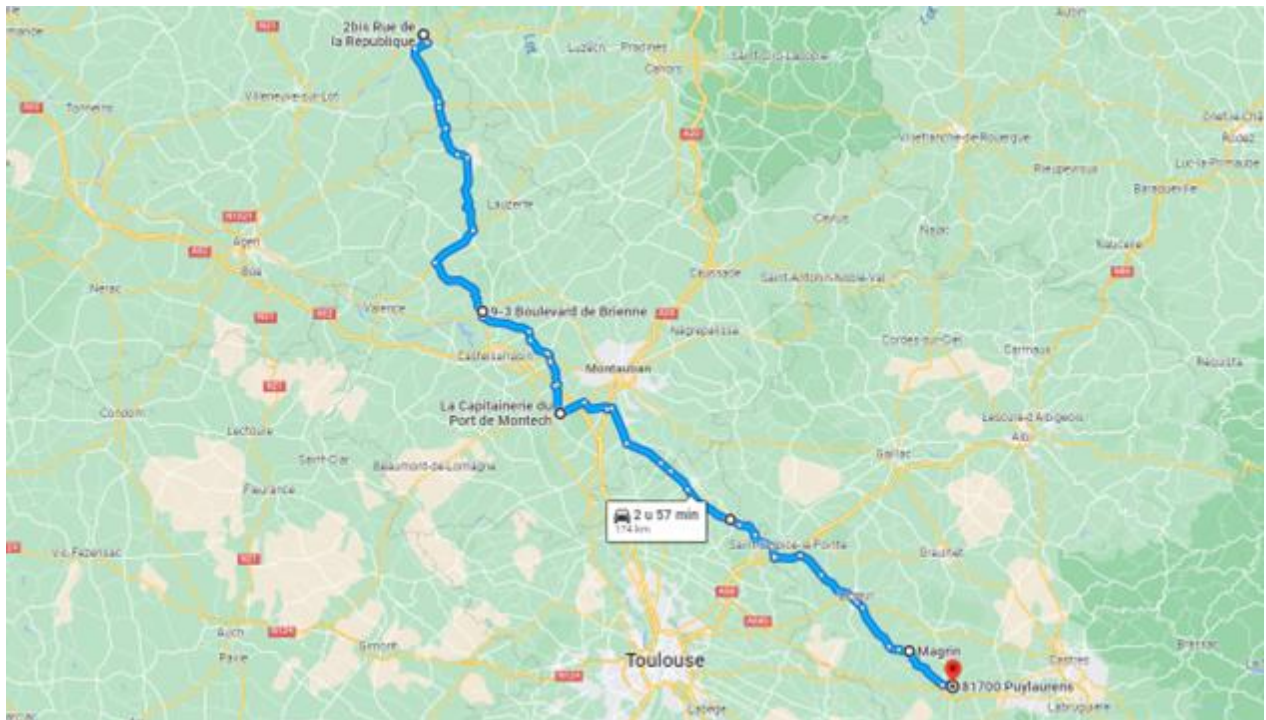


Aansluitend aan het Regionale Natuurpark Perigord-Limousin ligt de plaats Brantôme. De plaats was ooit niet meer dan een klein eilandje volledig omgeven door water. In de elfde eeuw groeven de monniken een verbindingskanaal en zo groeide de stad uit tot wat het vandaag is.

De meest mooie bezienswaardigheden zijn de in de negende eeuw gestichte Benedictijner abdij met bijbehorende kerk en de grotten die zich achter de kerk bevinden. In deze grotten leefden vroeger vele kluisenaars. De plaats Brantôme wordt ook wel het Venetië van Perigord genoemd.

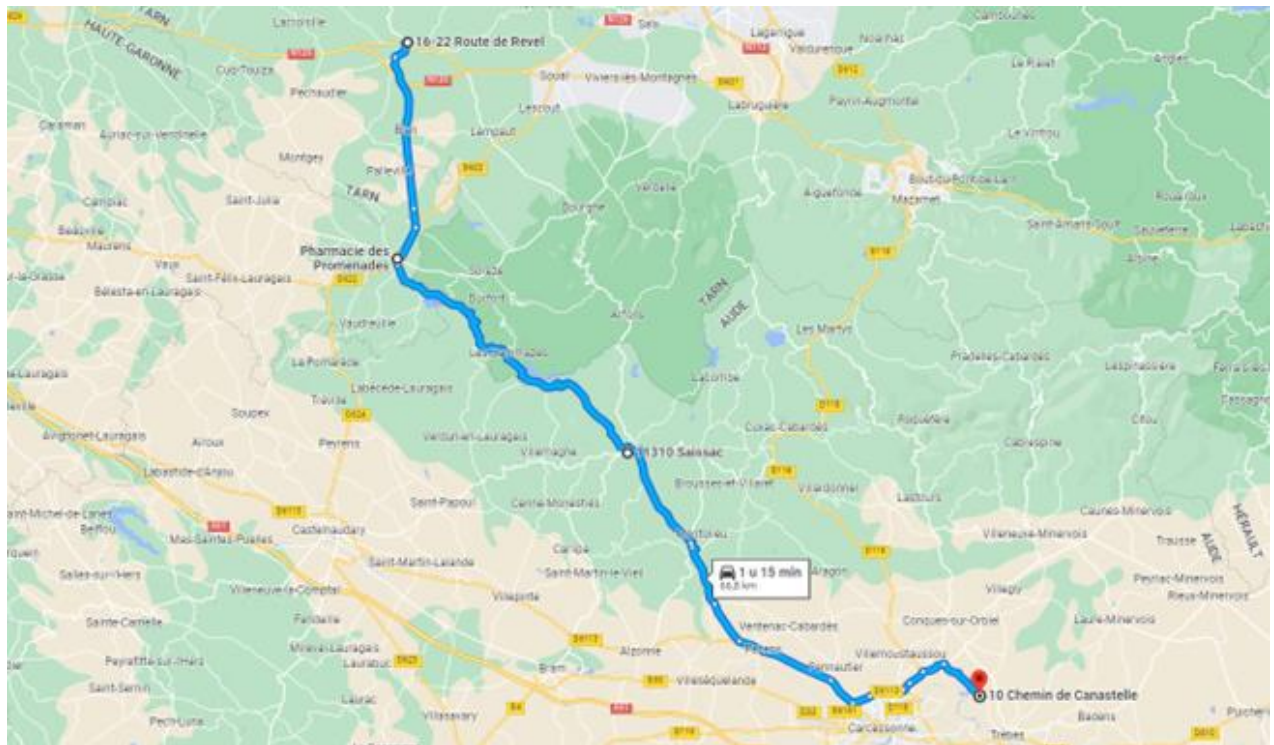
3	<b>Monpazier (BV)</b>	44.68240, 0.89450	<p>Het grote plein met zijn kenmerkende arcade bogen geeft het centrum van de stad weer. De aangrenzende woningen dateren uit de dertiende eeuw. In de smalle steegjes en straten zijn veelal ateliers en antiekwinkeltjes te vinden. Verder worden er nog veel oude ambachten uitgevoerd. De kern van de stad ademt nog altijd de sfeer uit de dertiende eeuw uit. Het is mogelijk om een wandeling door de stad te maken onder begeleiding van een gids.</p> <p>Grand National site, niet minder dan 32 beschermde monumenten historische monumenten, beschouwd als het model van de 300 versterkte huizen van de Great South West ... Talloze onderscheidingen uitgereikt aan Monpazier te begroeten, maar ook het unieke erfgoed van de bescherming Dit landhuis werd opgericht in 1284 door Edward I van Engeland.</p>
			
4	<b>Fumel</b>	Zie CP	<p>Het kasteel van Fumel, de standplaats voor het gemeentehuis, een middeleeuws gebouw gereconstrueerd in de 18e eeuw, is voorzien van prachtige tuinen en terrassen die de vallei van de Lot overheersen. Een bezoek aan deze plaats biedt, naast een wonderlijk panorama over de rivier en haar oevers, de ontdekking van een Franse tuin op het hoogste terras, en een Engelse tuin, lager gelegen, getooid met verschillende soorten bomen zoals Libanese ceders, kastanjabomen en platanen.</p> <p>Niets is beter om het bezoek aan Fumel en de vallei van de Lot verder te zetten dan een boottocht met een schuit! Deze van uitleg voorziene boottochten van ongeveer een uur en een kwartier worden aangeboden in de zomer, met vertrek aan de voet van de brug van Fumel.</p>
			
CP	<b>Fumel</b>	44.498199 , 0.971710	<p>Serviceplaats, rue Massenet, place du Saulou - vlakbij het kasteel, prachtig uitzicht vanaf de top van de stad over de Lot-vallei.</p> <p>(-/T/-/0,00)</p> <p>Schone toiletten. Onze nacht was rustig. De parkeerplaats wordt gedeeld met auto's, maar er zijn parkeerplaatsen diep genoeg voor een parkeerplaats van 8 meter. Mooi kasteel in de buurt en kleine winkeltjes.</p>
			





1	<b>Moissac</b>	44.10558, 1.08379	De abdij van Moissac (werelderfgoedlijst) is bekend om zijn portaal en zijn klooster, waarvan de architectuur een meesterwerk van romaanse kunst is.
			<p>Het zuidelijke portaal van de Saint-Pierrekerk is een echt juweel uit de 12e eeuw en toont een fijn gebeeldhouwd timpaan dat Christus Koning voorstelt en de Apocalyps volgens Johannes.</p> <p>Een andere te bewonderen schat van deze abdij is het prestigieuze romaanse klooster met zijn 76 prachtig gebeeldhouwde kapitelen uit het einde van de 11e eeuw, waarvan de verhalende motieven heiligenlevens en Bijbelse scènes vertellen.</p>
			<p>Een grote ceder van meer dan 200 jaar oud vervolledigt de charme en de sereniteit van het geheel. In de zuidwestelijke hoek van het klooster leidt een smalle trap naar de hoge zaal die zich in de klokkentoren van de abdijskerk boven de narthex bevindt: de romaanse Saint-Michelkapel.</p>

2	<b>Montech</b>	43.96174, 1.23530	<p>Als origineel en ongewoon bouwwerk werd het hellend vlak van Montech ingewijd in 1974 en is gelegen op een zijkanaal van de Garonne.</p> <p>Het is een gemotoriseerd systeem dat boten van meer dan 30 meter lang toelaat om op een twintigtal minuten tijd vijf opeenvolgende kluizen te ontwijken!</p>
			
3	<b>Magrin</b>	43.61995, 1.92780	<p>Het kasteel van Magrin, gelegen in het Land van Cocagne, herbergt het Ververswedemuseum. Hier kan men de ververswedegeschiedenis leren kennen, een grote traditie van het Land van Cocagne, die erin bestaat een blauwe kleur te verkrijgen op basis van blaadjes van ververswede, een verfplant.</p> <p>Dit museum stelt ook een ververswedemolen en een ververswedetroger tentoon.</p>
			
CP	<b>Puylaurens</b>	43.568501 , 2.012100	<p>Puylaurens service en parkeerplaats. Gratis parkeergelegenheid en diensten. Geen elektriciteit. Klein meer op 100 m afstand voor vissers.</p> <p>(T/W/-/0,00)</p> <p>Felicities aan de gemeente voor deze aangename omgeving en haar gratis diensten. Mist een paar borden. Zeer mooie fietstochten</p>
			



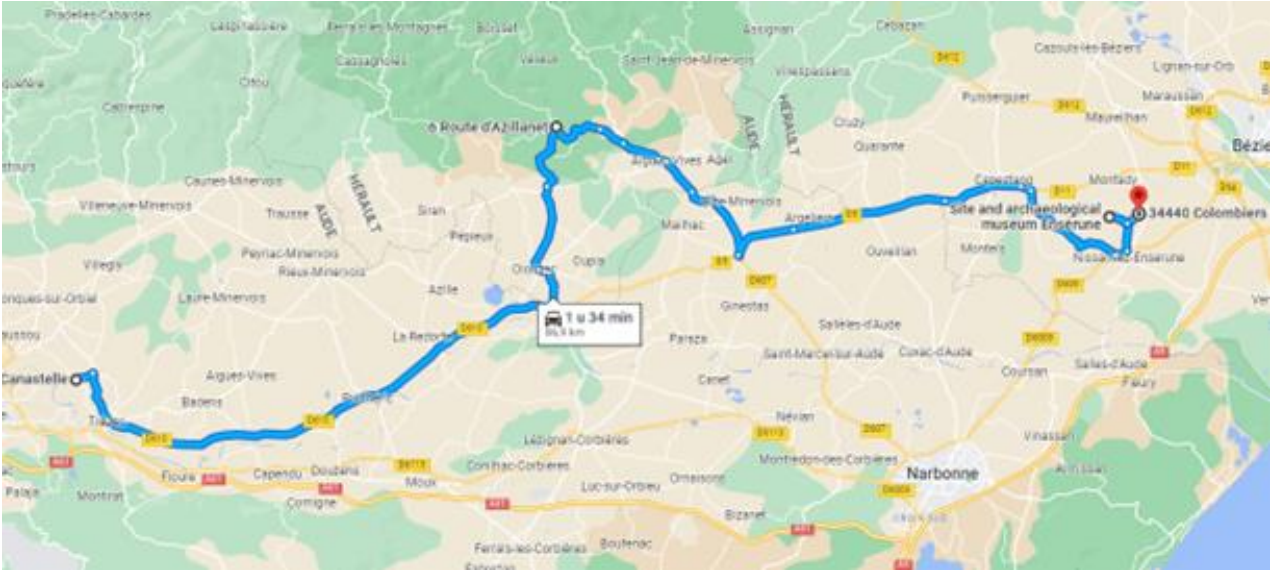


1	<b>Revel</b>	43.46020, 2.00470	<p>Revel is een typische middeleeuwse versterkte stad, gebouwd in de 14e eeuw en gelegen in het hart van het Land van Cocagne. Het mooie, centrale plein van Revel, afgeboord met booggaanderijen en oude huizen, heeft in het midden een mooie markthal met daarboven een belfort.</p> <p>Op zaterdagochtend is het er één en al levendigheid met de prachtige, traditionele markt die er plaats heeft onder de markthal. Deze markt, rijk aan streekproducten, vertoont trouwens de bijzonderheid dat ze op de lijst van de honderd mooiste markten van Frankrijk staat. Niet te missen! In de winter zullen de foie grasmarkten er de liefhebbers van producten uit het Zuidwesten verblijden.</p>
2	<b>Kasteel Saissac</b>	43.35843, 2.16818	<p>Op de uitlopers van de Montagne Noire, onder het schilderachtige dorpje Saissac, bevinden zich loodrecht tegen een ravijn de overblijfselen van een voormalige katharen burcht.</p> <p>Gebouwd in de 10de eeuw, weer opgebouwd aan het einde van de 13de – begin 14de eeuw, en vervolgens verbouwd in de 16de eeuw, zijn van het kasteel van Saissac nu nog resten van een indrukwekkend polygonale burchttoren, vierhoekige torens en courtines, evenals een woonruimte uit de Renaissance overgebleven.</p> <p>In deze laatste zijn twee zalen gerestaureerd, en als museum ingericht, waar de geldschat van Saissac, bestaand uit 2.000 duiten gedateerd uit de 13de eeuw is ondergebracht!</p>





3	<b>Carcassonne</b>	Met scooter vanaf CP (9 km)	<p>Tussen dubbele torens en een ophaalbrug komt men het stadje binnen, dat door een dubbele muur beschermd wordt. De straatjes zijn niet breder dan 2 m, zodat er geen verkeer toegelaten wordt. De eerste indruk doet me denken aan de "Mont Saint-Michel", waar eveneens massa's toeristen door de nauwe steegjes schuifelen. In deze vesting wonen 600 mensen, die bijna allemaal de uitbaters zijn van de winkeltjes en horecabedrijven.</p> <p>Binnen de muren bevindt zich ook een kathedraal, vrij toegankelijk, op voorwaarde dat men niet "te zomers" gekleed is.</p> <p>Een ander opmerkelijk gebouw is "Le chateau Comtal", die binnen de muren weer een vesting op zich is. Deze burcht, die mits betaling van 6 € kan bezocht worden, stelt vooral opgravingen tentoon zoals kruisen, sarcofagen of grafstenen.</p> <p>Opgesteld aan de rechteroever van de Aude met zijn 3 kilometer stadsmuren en 52 torens, is het hooggelegen Carcassonne de grootste vestingstad van Europa!</p> <p>De statige gallisch-romeinse- en middeleeuwse vestingen die de stad omringen, de indrukwekkende Narbonne poort geflankeerd door twee hoge uitstekende muren; de Saint-Nazaire basiliek met zijn gotische beelden en schitterende glas-in-loodramen uit de 13de en 14de eeuw,</p> <p>Van juni tot augustus biedt het festival van Carcassonne een gevarieerd programma met klassieke muziek, opera, dans, circuskunst, toneel, concerten met Franse- en internationale popmuziek... Wat u ook zeker een keertje moet meemaken is de bijzondere sfeer in de middeleeuwse stad op 14 juli, en de riddertoernooien in de arena's in juli en augustus.</p>
CP	<b>Villedubert</b>	43.229909 , 2.422296	<p>Verhard parkeerterrein voetbalstadion. rustig. water en toilet tot op heden toegankelijk.</p> <p>(T/W/-/0,00)</p> <p>We hebben net de nacht doorgebracht, zeer rustige plek en gemakkelijk bereikbaar met onze 7m CC.</p>



Route 13			
Villedubert - Colombiers			
K A A R T			
1	<b>Minerve - BV</b>	43.35764, 2.73984	<p>Omgeven door diepe kloven gesneden door de samenloop van de Brian en de Cesse, geplaatst aan het einde van een kalkstenen plateau, Minerve is een mineraal dorpje in het hart van de Languedoc. Katharen voormalig bolwerk vernietigd door Simon de Montfort in 1210, het dorp blijft dit keer een monument ter nagedachtenis van een Katharen spel.</p> <p>Minerve is ook bekend en erkend voor zijn wijn geproduceerd eeuwenlang door wijnboeren.</p> <p>Plaats ook geschikt om te overnachten.</p>
			
2	<b>Oppidum van Ensérune</b>	43.31034, 3.11603	<p>Hooggelegen op een heuvel, heeft het oppidum van Ensérune zijn sporen van het verleden goed weten te bewaren, getuige daarvan de overblijfselen van huizen en voorwerpen die werden gevonden bij opgravingen.</p> <p>Een museum dat potten en keramiek bevat evenals een bewegwijzerde route laten toe deze archeologische site te bezoeken.</p> <p>De oppidumheuvel geniet tevens van een prachtig uitzicht op de omliggende landschappen en vooral op het vroegere meer van Montady.</p> <p>Plaats ook geschikt voor overnachting</p>
			
CP	<b>Colombiers</b>	43.312199 , 3.135070	<p>Bij de ingang van Colombiers, aan de rand van het kanaal, heel rustig en vriendelijk, vlakbij het kantoor van de havenmeester.</p>



(-/-/-/0,00)

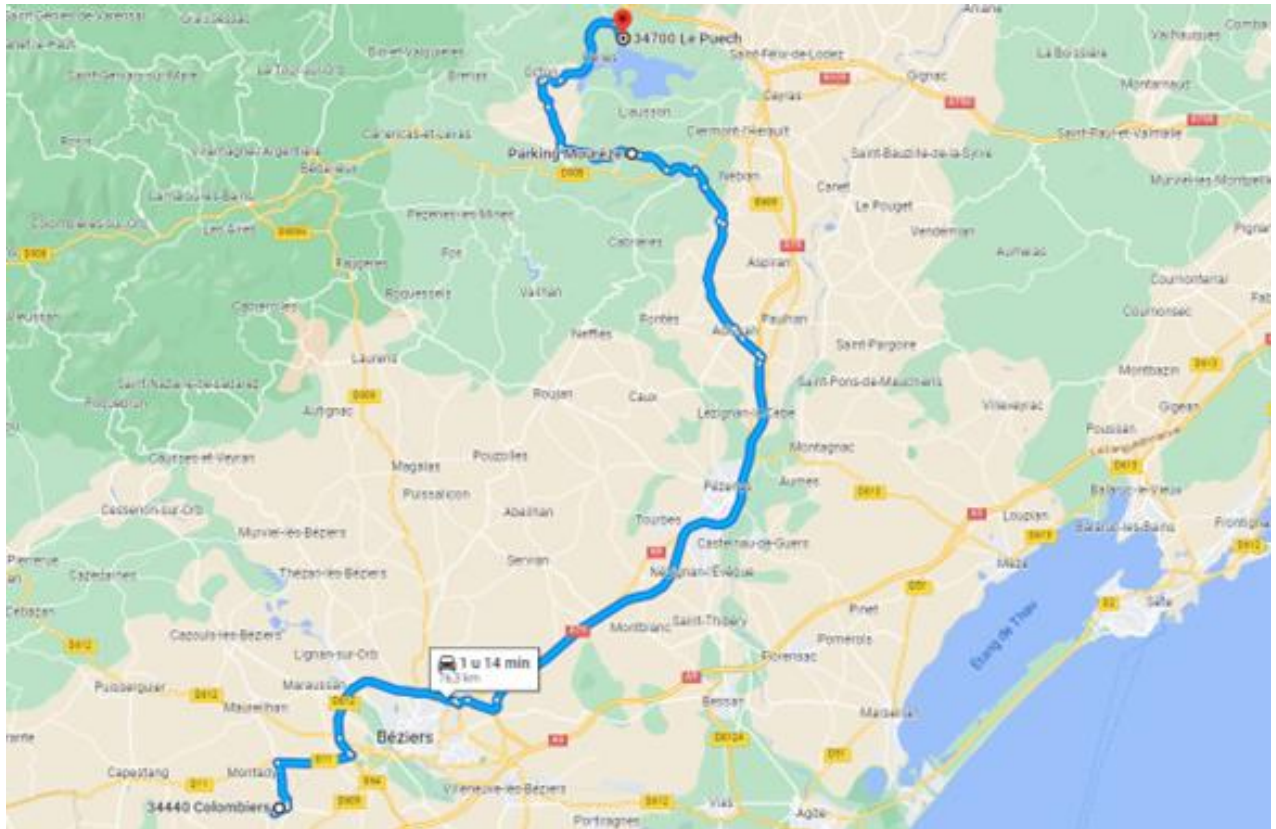
Parkeren bij het kanaal, we brachten de nacht door en werden heel stil wakker. geen service



Route 14

Colombiers - Les Vailhès

K  
A  
A  
R  
T



1 **Mourèze** 43.61727, 3.36172



Aan de rand van het charmante dorp Mourèze strekt zich een uitzonderlijke natuursite uit: het keteldal van Mourèze, een dolomietengeheel van 300 hectare. De chaos van kalkrotsen met vreemde vormen ontstaan uit erosie, wekt bewondering op. Sommige rosten hebben zelfs een naam zoals de Sphinx bijvoorbeeld.


Verschillende wandelroutes laten toe om dit ongewone stuk natuur te gaan verkennen.


Het uitzichtpunt van het park van Les Courtinals, voorzien van een oriëntatietafel, biedt een breed zicht over het dolomietenketeldal.

2 **Meer van Le Salagou** Zie CP



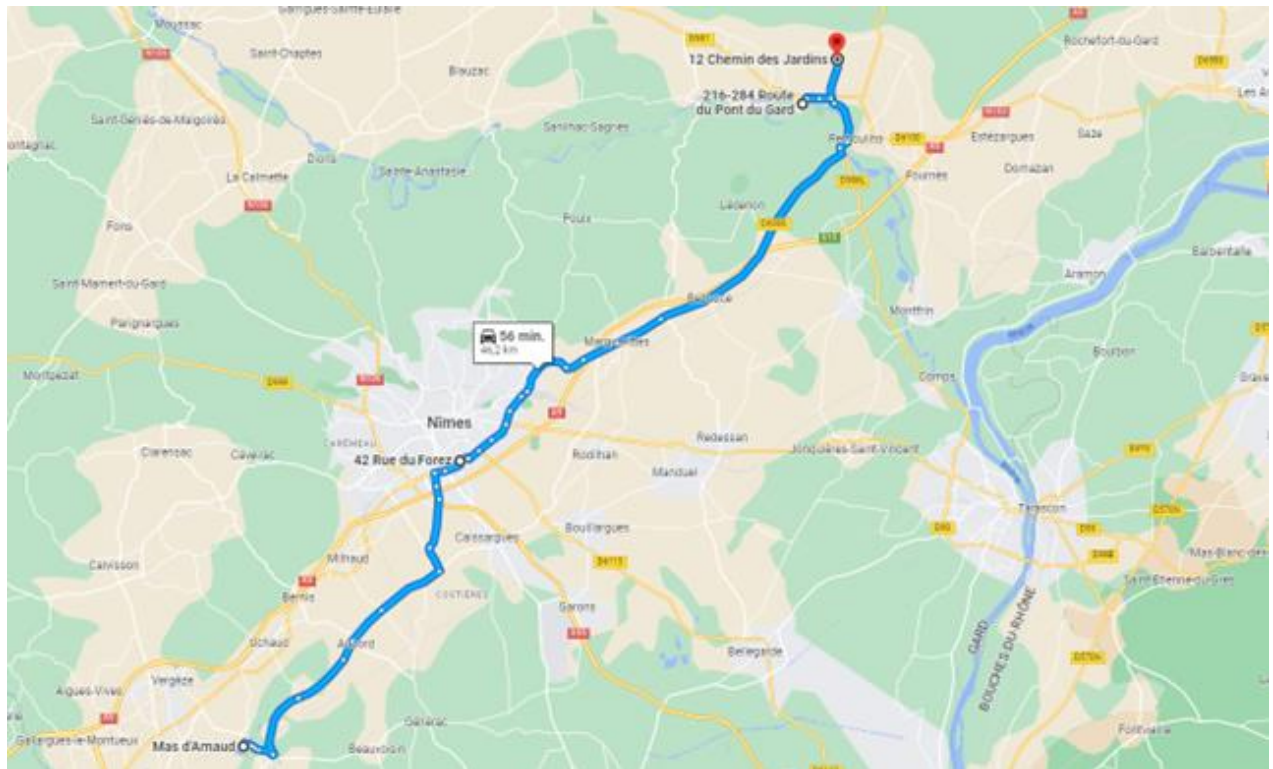
Het meer van Le Salagou, dat zich over 750 hectare uitstrekt en omringd door mooie, rode heuvels, geniet een bevoorrechte omgeving. Het kalme water is geschikt voor het vissen en watersporten.

CP	<b>Les Vailhès</b>	43.670260 , 3.356535	<p>Gelegen aan de oevers van Lac du Salagou, maakt deze service- en parkeerplaats deel uit van de camping "Les Vailhès". U zult genieten van de uitzonderlijke omgeving. Ter plaatse zijn tal van activiteiten voor u beschikbaar: zwemmen, vissen, nautische basis, wandelen, mountainbiken...</p> <p>(T/W/E/9,00)</p> <p>Dicht bij het prachtige Lac de Salagou, rustige en ontspannende plek, Om binnen te komen moet een account aangemaakt worden, daarna krijg je een QR-code.</p>
			

Route 15		
Les Vailhès - Vergèze		
K A A R T		
1	<b>Saint-Guilhem-le-Désert - BV</b> 43.73388, 3.54797	<p>Stap op de weg naar Compostella, Saint-Guilhem-le-Desert en zijn kerk, een meesterwerk van de Romaanse kunst Languedoc, bezetten een wilde plaats in de kelen van Verdus en circus Infernet.</p> <p>De Freedom Square en zijn imposante 150 jaar oude plataan, het dorp spreidt zijn steegjes waar u nog kunt genieten van de renaissance glasramen, twee baaien en gotische lateien</p>
2	<b>Grot van Clamouse</b> 43.71077, 3.55266	<p>Op drie kilometer van het middeleeuwse dorp Saint-Guilhem-le-Désert, in Saint-Jean-de-Fos, wekt de grot van Clamouse, rijk aan druipstenen, bewondering op.</p> <p>Na de ondergrondse rivier ontdekken de bezoekers de grote zalen waarin prachtige druipstenen de bodem, het plafond en de wanden sieren.</p> <p>In de witte gang en de excentriekelingenzaal is het spektakel van uiterst witte, smalle druipstenen echt innemend.</p>
CP	<b>Vergèze</b> 43.719648 , 4.256083	<p>Rustige visparkeerplaats met weinig schaduw en mooie plek. 2 verschillende parkings aan weerszijden van de visvijvers.</p> <p>(-/-/-/0,00)</p> <p>De plek is perfect om een nacht door te brengen, er is ruimte en de zonsopgang is perfect.</p>



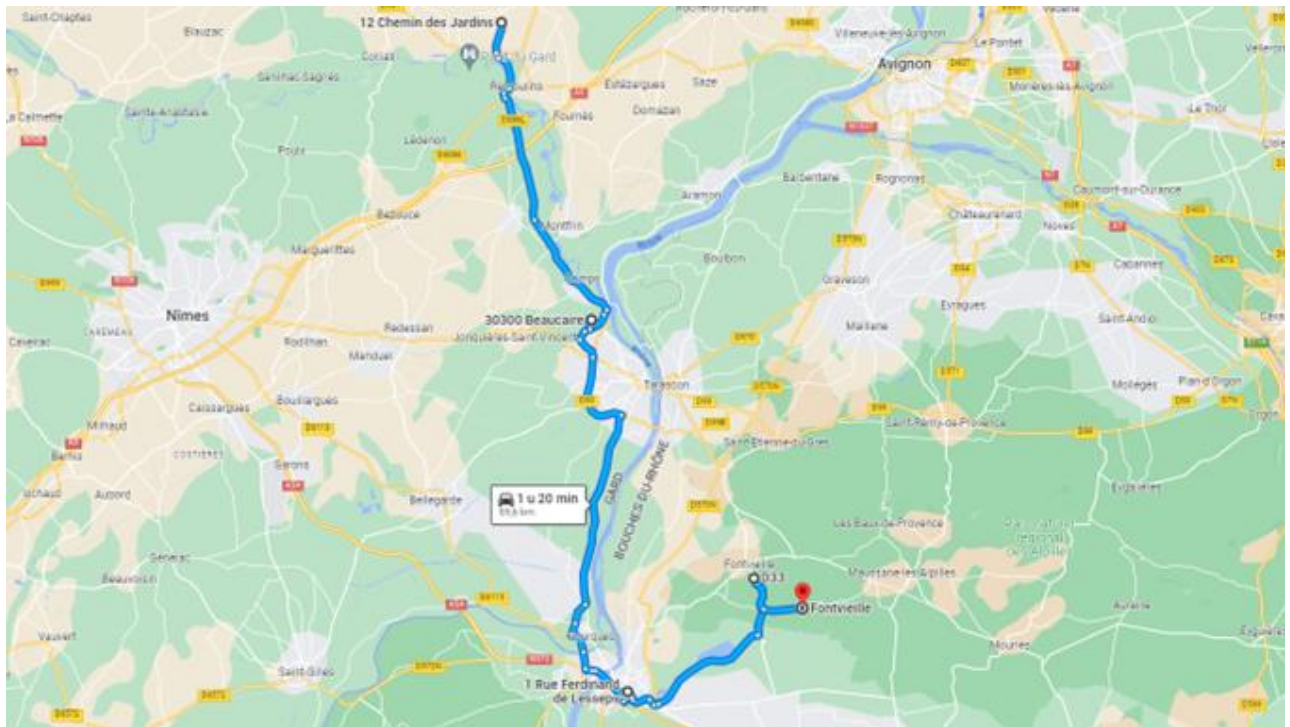




1	<b>Nîmes</b>	43.824257 , 4.366995	<p>Het bijzonder goed bewaarde Romeinse amfiteater uit het einde van de 1e en begin van de 2e eeuw herbergt met zijn 133 meter lengte en 101 meter breedte tot 24.000 toeschouwers! Deze vaste arena's, open voor bezoek, ontvangen geregeld optredens en meer bepaald de befaamde corrida's en koersen met stieren uit de Camargue.</p> <p>Een ander belangrijk monument van de stad Nîmes is het Vierkante Huis, een prachtige Romeinse tempel van het einde van de 1e eeuw, met zuilen versierd met Korinthische kapitelen.</p> <p>De Opmerkelijke Tuin, het ontdekken meer dan waard en aangelegd in de 18e eeuw rond de bron van de Nemausus en de antieke overblijfselen van de tempel van Diana en de Magnetoren.</p>
2	<b>Pont du Gard</b>	43.952246 , 4.536244	<p>De brug van de Gard, een meesterwerk uit de Oudheid en tegenwoordig ingeschreven op de UNESCO werelderfgoedlijst, werd gebouwd in de 1e eeuw met als doel het water van de bronnen van de Eure, dichtbij Uzès, tot aan Nîmes te brengen, en het doorstond de tand des tijds met verve.</p> <p>Dit imposant aquaduct met drie verdiepingen bogen, dat de rivier de Gardon overspant, vormt een mooie symbiose met zijn groene omgeving waarin het verankerd ligt.</p>



3	<b>Castillon-du-Gard</b>	Zie CP	<p>Castillon-du-Gard, een middeleeuws dorp van de Provence gardoise, herbergt mooie steegjes afgeboord met huizen in goudkleurige stenen.</p> <p>Een wandeling langs de charmante gevels blijkt heel aangenaam.</p> <p>Eenmaal de wandeling beëindigd, mag de wandelaar zeker niet nalaten naar het uitzichtpunt te gaan dat dicht bij de gemeentelijke parking ligt en dat een mooi zicht biedt over de vallei van de Gardon en de beroemde silhouet van de brug van de Gard.</p>
CP	<b>Castillon-du-Gard</b>	43.967059 , 4.553651	<p>Parkeerplaats voor het dorps huis en de begraafplaats. Kalm en stil.</p> <p>(-/-/0,00)</p> <p>Mooie plek maar de hele middag zon, geen schaduw en als het 32° is het moeilijk. Ga niet door het dorp, het is smal.</p>

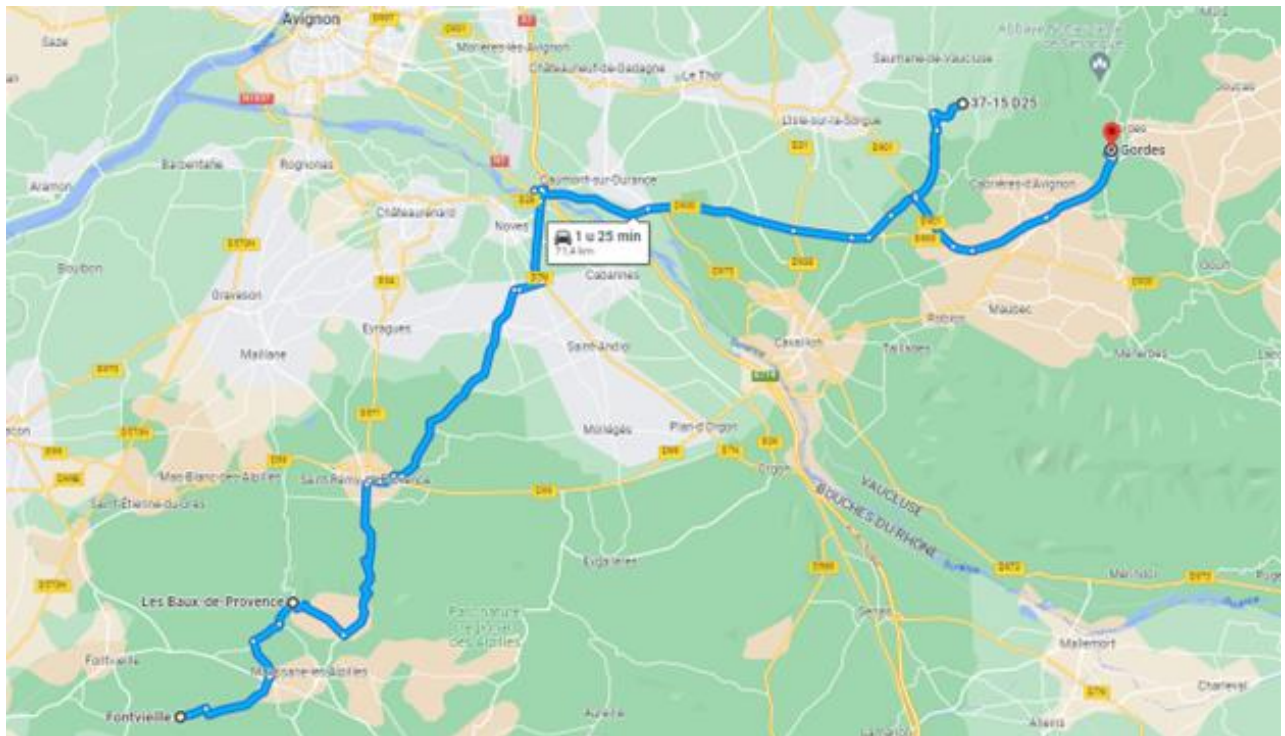


1	<b>Saint-Romanabdij</b>	43.83249, 4.61030	<p>De Saint-Romanabdij, gesticht in de 5e eeuw door kluizenaars en nadien bezet door benedictijnenmonniken tot de 15e eeuw, is genesteld op de top van de heuvel van de Aiguille, in de buurt van Beaucaire. Ze bezit de bijzonderheid gehouwen te zijn uit de rotsen. Dit uit rots gehouwen klooster, uniek in West-Europa, bewaarde opmerkelijke overblijfselen van zijn verleden. Getuigen daarvan de kapel die de relikven van Saint Roman bevatten, de cellen, de watertanks, de kelders en de openlucht necropolis. Vanaf het hoogste terras, waar de ruïnes achterbleven van een in de 16e eeuw gebouwd en in de 19e eeuw ontmanteld kasteel, heeft men een prachtig zicht over de Provence en de Rhônevallei!</p>
2	<b>Arles</b>	43.668586 , 4.633242	<p>Arles is bekend om haar antieke en romaanse stadswallen. De stad heeft heel wat monumenten op de werelderfgoedlijst van de UNESCO: het Romeins amfitheater (de arena's); het antieke theater; de Alyscamps, een laan met sarcofagen; de Cryptoportici, een netwerk van ondergrondse galerijen, dat het antieke forum ondersteunt; de Thermen van Constantijn, het portaal en het Saint-Trophimeklooster. De Saint-Trophimekerk, van romaanse architectuur, is een belangrijke pleisterplaats op de route naar Santiago de Compostella.</p> <p>Vele plekje in de stad, zoals de tuin van het gezondheidshuis (Van Goghruimte), het forumplein, de oevers van de Rhône of de arena's zijn door de beroemde schilderijen van Gogh vereeuwigd toen hij in Arles verbleef. In de stad kan men een Van Goghcircuit volgen met</p>





			borden waarop de werken voorgesteld worden, op de plaatsen, die hem daartoe geïnspireerd hebben.
3	<b>Molen van Daudet</b>	43.71964, 4.71153 *	<p>In de mooie heuvels in de omgeving van de stad Fontvieille bevindt zich de beroemde molen van Daudet. Deze windmolen, die men kan bezoeken, herbergt het Alphonse Daudetmuseum dat souvenirs van de schrijver tentoonstelt. Ook het mechanisme van de molen wordt er uiteengezet.</p> <p>Integendeel tot wat men denkt, heeft Alphonse Daudet de Lettres de mon Moulin niet geschreven.</p> <p>*= Betaalde Camperplaats</p>
			
CP	<b>Fontvieille</b>	43.709499 , 4.753800	<p>Parkeerplaats aan het begin van de wandeling, weg met weinig verkeer, pas op voor de sloot.</p> <p>(-/-/-/0,00)</p> <p>Een vrij rustige nacht met enkele passages in de ochtend. Het is noodzakelijk om goed geplaatst te zijn om 's ochtends een beetje schaduw te hebben. Watergeluid omdat rivier er vlak naast ligt</p>
			



1	<b>Les Baux-de-Provence - BV</b>	43.74507, 4.79801	<p>In elke brochure van de Provence wordt een bezoek aan de vesting "Les Baux-de-Provence" (8) aangeraden. Allen daarheen! Alleen een parkeerplaats vinden voor een camper lijkt niet vanzelfsprekend.</p> <p>Niettegenstaande het vroege uur, is er al een behoorlijke drukte. Door de nauwe straatjes slegen we ons naar boven, geflankeerd door unieke rotsformaties.</p> <p>Na de kille burcht te hebben bezocht, komen we weer buiten, en volgen we met een plannetje in de hand, de wandelroute onder een tropische zon. Hier en daar zijn nissen in de rotsen om wat afkoeling te zoeken.</p>
2	<b>Fontaine-de-Vaucluse</b>	43.91960, 5.11765	<p>In dit dorp en in het bijzonder aan de voet van een hoge klif ligt de bron van de Sorgue. Het water welt hier uit een mysterieus kolkgat. Het debiet staat overigens gekend uitzonderlijk te zijn.</p> <p>Een bezoek aan Fontaine-de-Vaucluse biedt ook de gelegenheid om te wandelen langs de oevers van de Sorgue.</p>

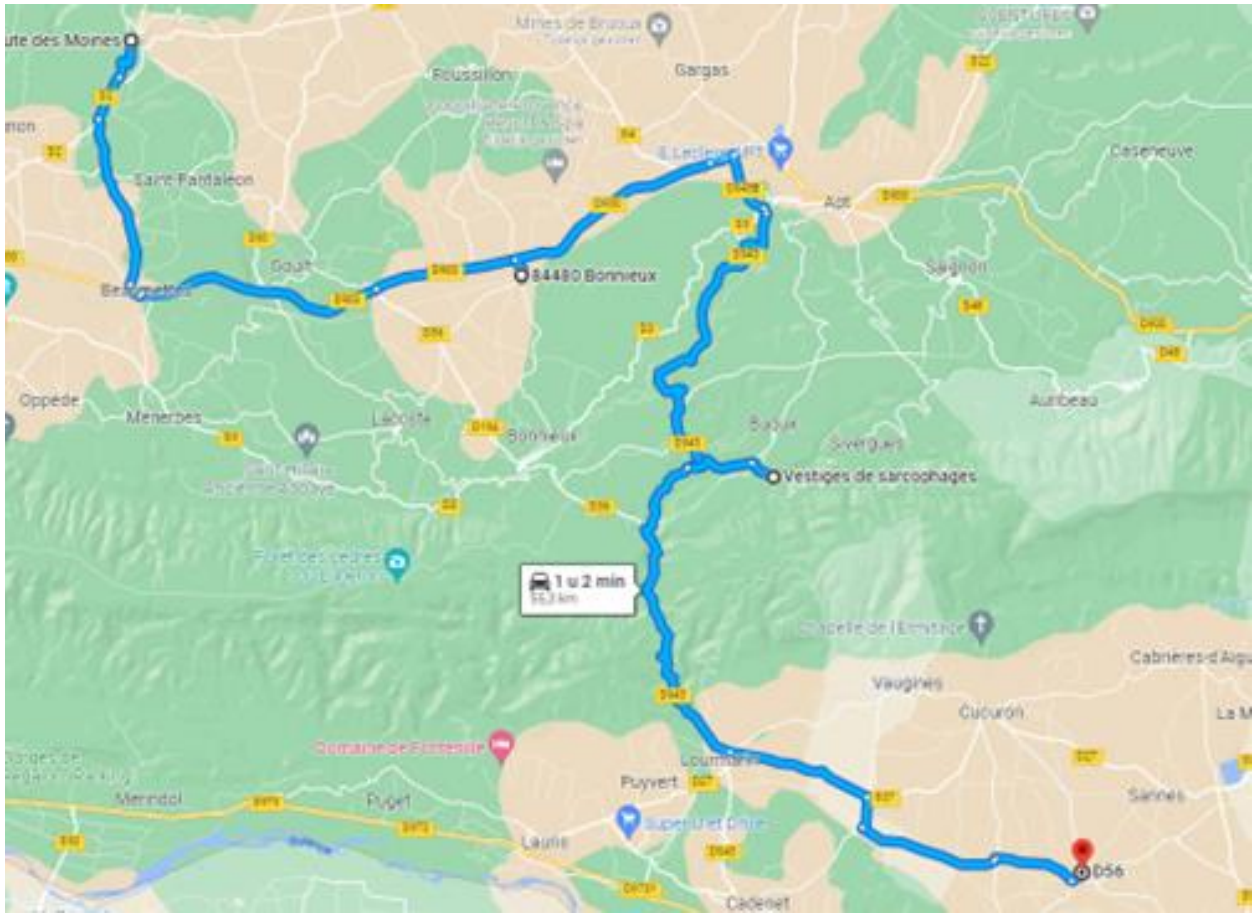



3	<b>Dorp van de Bories</b>	Zie CP	<p>De Luberon karakteriseert zich door de aanwezigheid van vele hutten in droge steen, de bories. Het dorp van de Bories, in de omgeving van Gordes, is een uitzonderlijke plaats waar de constructies in droge steen een waarlijk dorp vormen. In het complex kan men schapenstallen, woningen, broodovens... ontdekken.</p> <p>Deze plaats is ook een museum gewijd aan de landelijke woonomgeving waar traditionele voorwerpen en werktuigen blootgesteld worden.</p> <p>Rond heel het dorp laten de wandelpaden toe kennis te maken met deze architectuur.</p> <p>Geen parkeergelegenheid voor campers. Te bezoeken vanaf de CP</p>
CP	<b>Gordes</b>	43.905323 , 5.195070	<p>We verbleven er voor een nacht zonder problemen en relatief dicht bij de stad. Lawaai van passerende auto's was beperkt.</p> <p>(-/-/0,00)</p>



**Gordes - Ansouis**


K  
A  
A  
R  
T



1	<b>Pont Julien</b>	43.86154, 5.30675
		


De Pont Julien is een Romeinse stenen boogbrug over de rivier de Calavon, in het zuidoosten van Frankrijk, daterend uit 3 voor Christus. Opvallend aan de steunkolommen zijn openingen om hoogwater door te laten.

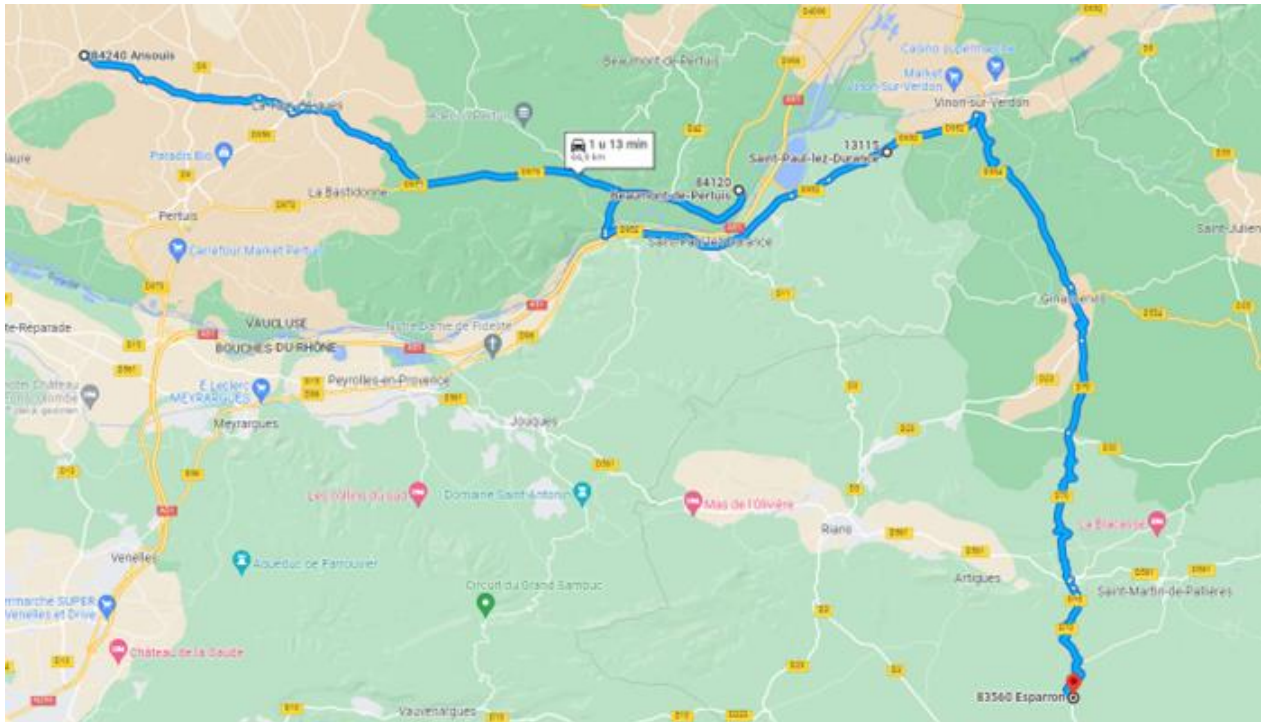
Het is gelegen op het grondgebied van de gemeente Bonnieux, ten noorden van het dorp met dezelfde naam.

2	<b>Fort van Buoux</b>	43.82276, 5.37294
		

Het fort van Buoux is een oude middeleeuwse burcht in de Luberon, in het departement Vaucluse. Het fort staat bekend om haar schitterende ligging, hoog bovenop een rots. Vanaf de ruïnes van deze burcht kunt u dan ook genieten van een prachtig uitzicht over een van de mooiste streken in de Provence: de Luberon.

Het gebied rondom het fort van Buoux staat bekend om haar vele grotten en de vele vondsten van prehistorische voorwerpen. Uit verschillende onderzoeken blijkt dan ook dat dit gebied al ruim 90.000 jaar bewoond werd. Ook op de locatie van het fort van Buoux zijn

			<p>sporen gevonden die er op duiden dat deze rots al in de prehistorie bewoond moet zijn geweest. De strategische locatie is door de eeuwen heen altijd als zeer belangrijk beschouwd. Vanaf de rots had men destijds al een weids uitzicht over de Luberon, waardoor men de vijand tijdig kon zien aankomen. Er zijn dan ook sporen gevonden van een zogenaamd oppidum, een versterkte nederzetting, die zich ooit op de rots bevond. Het fort van Buoux werd in de dertiende eeuw na Christus gebouwd op de locatie van dit oppidum.</p> <p>Tijdens de hoogtijdagen van het fort bevond zich onder meer een kerk binnen de verdedigingsmuren. Door de eeuwen heen verloor het fort echter haar strategische waarde. Daarom werd het fort volgens verschillende bronnen in het jaar 1660 ontmanteld en verlaten. In het jaar 1986 werd de ruïne van het ooit zo imposante fort uitgeroepen tot historisch document.</p>
3	<b>Ansois</b>	Zie CP	<p>Beau village:</p> <p>Net ten zuiden van de Vaucluse tot ongeveer dertig km van Aix-en-Provence, Ansois en zijn oude kasteel tegenover de Grote Luberon, waarvan dorp wordt gescheiden door wijngaarden.</p>
CP	<b>Ansois</b>	43.740457 , 5.463386	<p>Parkeren op aarde en grind, in de schaduw in de maak. Speeltuin, voetbalveld, rol/skate/scooter baan en bi-cross veld grenzend aan het parkeerterrein. Bakkerij op 50m.</p> <p>Het dorp, geklasseerd als een van de mooiste dorpen van Frankrijk, ligt heel dichtbij en biedt een prachtig uitzicht op de Luberon. Weg vlakbij maar 's nachts rustig.</p> <p>Een heel klein waterpunt (stroomt niet echt snel) is beschikbaar na het voetbalveld, vlakbij het gebouw.</p> <p>(-/W-/0,00)</p>



1 **Saint-Eucher-grot** 43.70167,  
5.71868



De zogenaamde Saint-Eucher-grot komt uit in de Rochers Rouges-rots met uitzicht op de Durance. De ingang werd in de 17e eeuw omgebouwd tot kapel.

De toegang wordt verkregen door de klif af te dalen via een licht zichtbaar pad, beschermd door een ketting.

(P = parkeerstrook langs provinciale weg, ongeveer 600 meter zuidelijker is de grot)


2 **ITER-project** 43.71215,  
5.77599

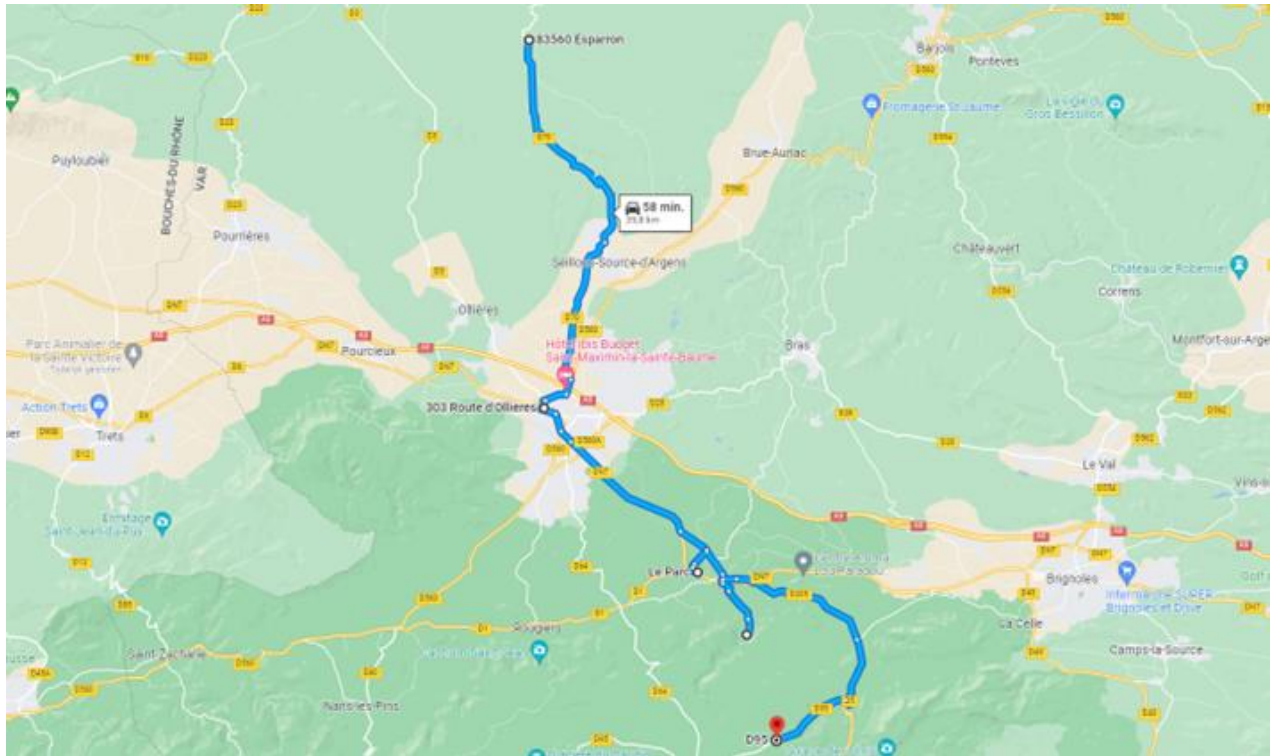


De huidige partners in het ITER-project zijn de Europese Unie, het Verenigd Koninkrijk, Japan, Zuid-Korea, China, India, de Verenigde Staten en de Russische Federatie (33 landen). Het samenwerkingsverdrag werd ondertekend in oktober 2007 en de bouw van het project naast het Cadarache-onderzoekscentrum, in de zuid-Franse gemeente Saint-Paul-lès-Durance ging van start in 2013. De eerste testen met plasma worden verwacht in 2025 en de echte fusie-experimenten in 2035.

De ITER-samenwerking begon in 1985 op voorstel van Michail Gorbatsjov tijdens de top in Genève met Ronald Reagan. De Sovjet-Unie, de VS, Japan en de Europese Unie richtten een samenwerkingsverband op onder de noemer van de IAEA. De Verenigde Staten, die zich in 1999 terugtrokken uit het ITER-project,



			<p>zijn begin 2003 weer teruggekeerd. China en Zuid-Korea zijn er sinds 2003 bij. India is lid sinds december 2005. Canada was lid tot 2004, maar haakte af toen hun vestigingsplaats afviel.</p> <p>Vier landen hebben een locatie aangeboden voor de vestiging van ITER: Frankrijk, Spanje, Canada en Japan. Na een selectieproces bleven er twee locaties over: Cadarache in Zuid-Frankrijk en Rokkasho-mura in Japan. Europa en Japan konden echter niet tot een akkoord komen en beide locaties hadden onder de toen zes deelnemende landen evenveel steun. In juni 2005 is uiteindelijk besloten de reactor in Cadarache te bouwen, in de buurt van een Frans nucleair onderzoekscentrum. In ruil hiervoor mag Japan een groter deel van de medewerkers binnen het project leveren.</p> <p>Op een terrein van 42 hectare werd in augustus 2010 met de bouw gestart. De bouw van het ITER-complex begon in 2013, en de installatie van de tokamak in 2020. In 2014 waren er zo'n 1400 mensen actief met de bouw en dit liep op tot zo'n 5000 in 2018-2019 toen de bouwwerkzaamheden een hoogtepunt bereikten.</p>
CP	<b>Esparron</b>	43.552799 , 5.849720	<p>Volg het " chasse gardée "-pad en u krijgt tal van mooie staanplaatsen aangeboden, weg van de weg. We hadden een zeer rustige nacht.</p> <p>Redelijk vlakke grond, maar we hadden de wiggen gebruikt omdat we een positie uit de wind hadden ingenomen. Mooie zonsondergang, veel tijd om op te rapen.</p> <p>(-/-/0,00)</p>
			



1 **Maxim-la-Sainte-Baume** 43.45630, 5.85961



Saint-Maxim-la-Sainte-Baume  
De Sainte-Marie-Madeleine basiliek, gebouwd in de 13e eeuw, is een prachtig gebouw in gotische stijl.  
De crypte bevat de relikwieën van de Heilige Marie-Madeleine.

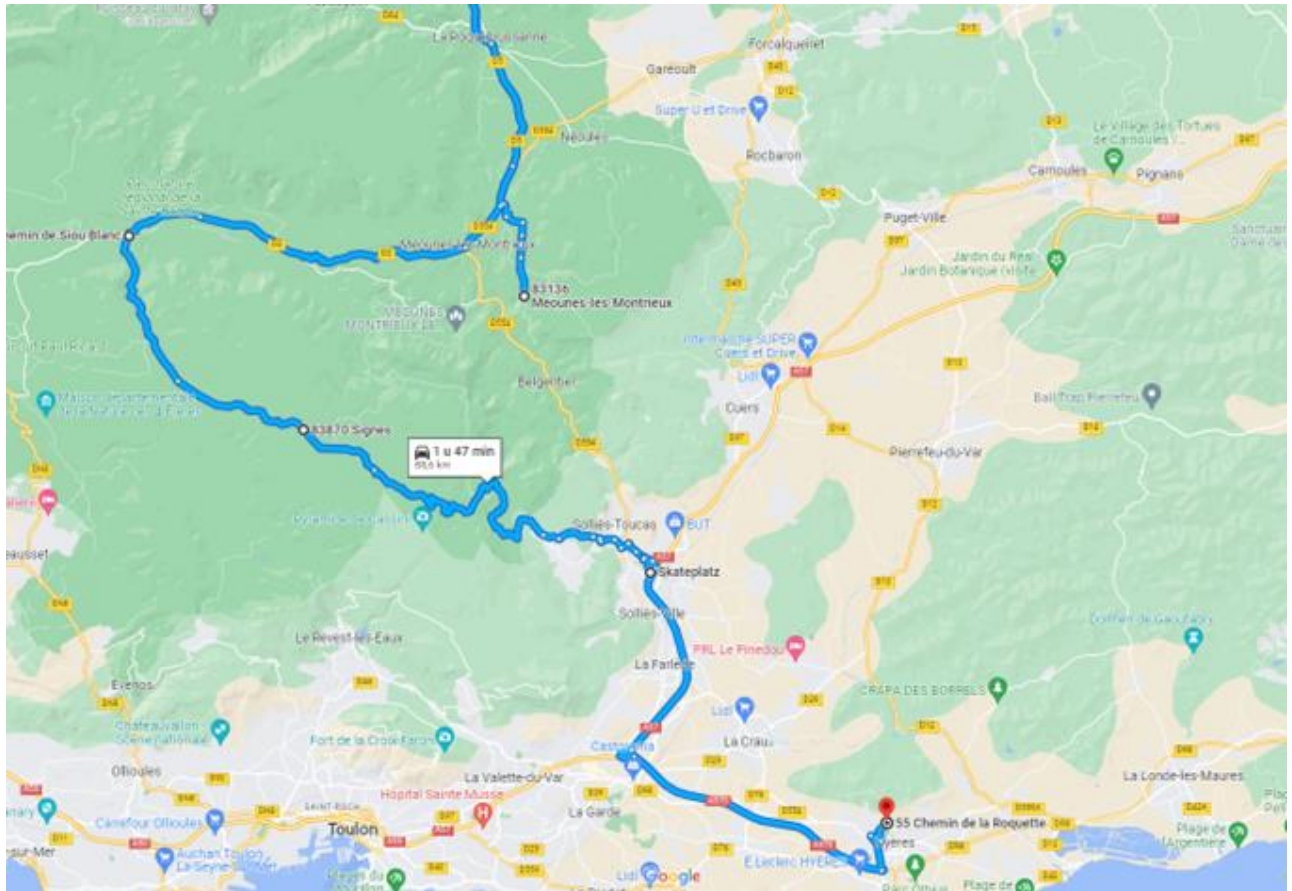
2 **Château de Tourves** 43.45630, 5.85961






Als het grondgebied van Tourves voor het eerst wordt genoemd in het cartularium van de Sint-Victorabdij in 984, wordt in hetzelfde cartularium een kasteel uit 1037 genoemd.  
Aan het hoofd van de heerlijkheid vinden we achtereenvolgens Raymond des Baux, de d'Arcussias, de Ventimiglia en ten slotte de Valbelles. Als de heren elkaar hebben opgevolgd bij het modelleren en verbouwen van het statige huis in Tourves, dan is het aan de laatste van hen, Omer de Valbelle (1729-1778), dat de grote belangstelling die wordt vertegenwoordigd door de ruïnes van het kasteel moet worden toegeschreven.

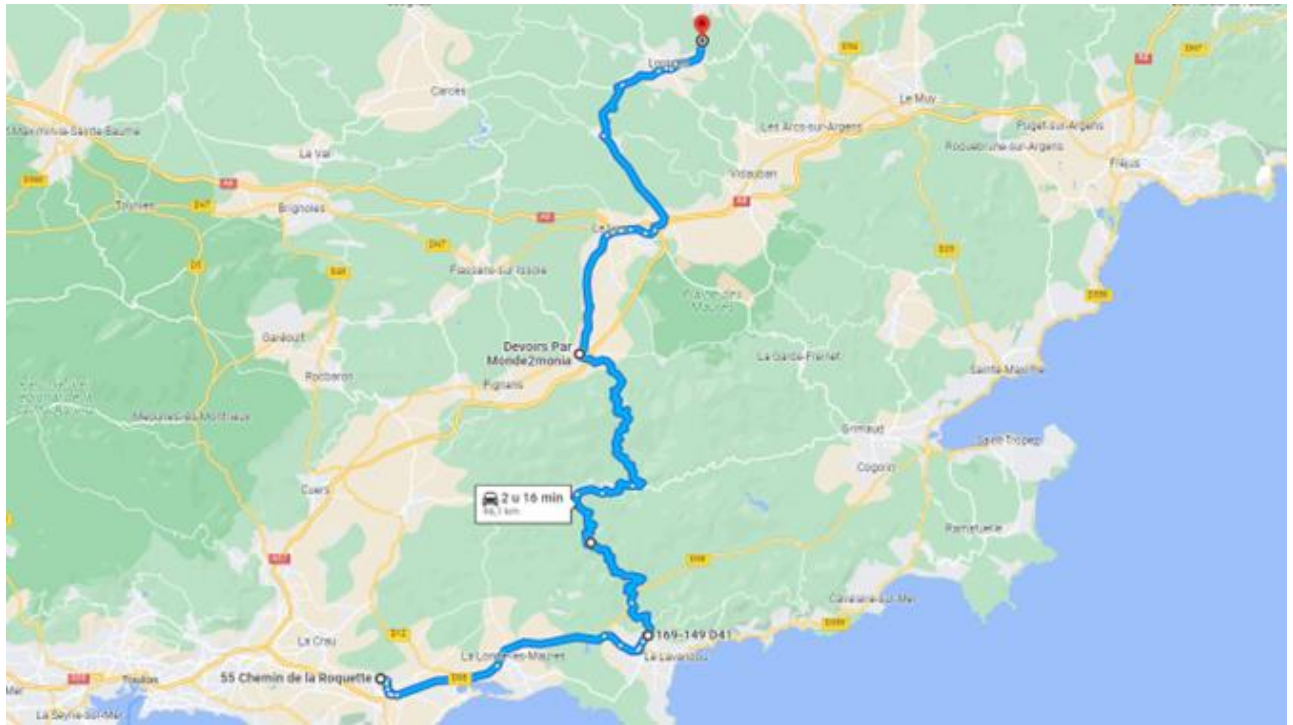
			<p>De inrichting van zijn kasteel van Tourves zal de illustratie zijn van zijn verlangen naar ideale architectuur en de tussenkomst van de filosofische geest in de actie van de bouwer.</p> <p>Aan het einde van de 18e eeuw ontwikkelde zich in de jaren 1770 de mode voor Anglo-Chinese fabrieksparken of -tuinen vanuit Engeland, Zweden, Duitsland en vervolgens Frankrijk. Het fabriekspark systematiseert de constructie van kleine decoratieve gebouwen, fabrieken genaamd, met een filosofische betekenis. Sommige zijn ook utilitair: koelers, woningen, kleine boerderijen, zuivelfabrieken...</p> <p>Aan de vooravond van de revolutie bouwde de graaf van Valbelle , een vrijmetselaar ingewijd in de Egyptische ritus , een faraonisch kasteel in Tourves, met zijn obelisk en zijn inwijdingspiramide .</p>
3	<b>Pont de Cassède</b>	43.39034, 5.93198	<p>De Pont de Tourves is een brug in Tourves , Var , Frankrijk . Het werd gebouwd in de 15e eeuw . Het staat sinds 1937 op de monumentenlijst 1</p> <p>Tourves - Le Caramy: we kozen voor deze klassieker langs de rivier, voordat de menigte zomerbezoekers deze zeer populaire plaatsen binnenviel. Vertrek vanaf de parkeerplaats bij de Romeinse brug, tot aan de kruising van St Probace waar de lus terug naar het dorp leidt.</p>
CP	<b>Mazaugues</b>	43.361546 , 5.945961	<p>Ideaal voor een nacht, kalm, vol natuur. Rustig, vlak en toegankelijk. We horen een beetje de weg maar weinig doorgang zien 's nachts niet. Sterrenhemel zonder kunstlicht... Paradijs!</p> <p>(-/-/-/0,00)</p> <p>Een nacht geparkeerd. Heel erg weinig muggen</p>





1	<b>Rampins</b>	43.27583, 5.98987	<p>De grot van Rampins bevindt zich op de helling van een heuvel in de gemeente Méounes-lès-Montrieux. De holte is overwegend horizontaal en voor het verkennen ervan is geen technische uitrusting vereist. Het stelt je dus in staat om speleologie in alle rust te ontdekken en het kronkelige pad zorgt voor verrassingen bij elke passage. De galerij heeft een paar lage doorgangen verfraaid met plassen water, kleine klimmetjes en sprongen die je toelaten om de sleutel-doorgang van de kamer van de 2 gaten te bereiken waar je een 3 meter lange slang moet passeren om de grote galerij van de 4 paarden te bereiken en de chaoskamer. De reis eindigde ter hoogte van de plaspewelf.</p>
2	<b>De stenen olifant</b>	43.23440, 5.89852	<p>Fraaie route door bijzonder gebied. Aanrijden vanuit Signes: 43.2840, 5.8448</p> <p>Ontdek de stenen olifant in het koninkrijk van karst en zijn holtes in het midden van het Siou Blanc-plateau.</p> <p>“Het is altijd een plezier voor mij om naar de set van Siou Blanc te komen, de sfeer is daar anders, het is een totale verandering van omgeving. Er valt altijd iets te ontdekken, te onderzoeken. Het bos</p>

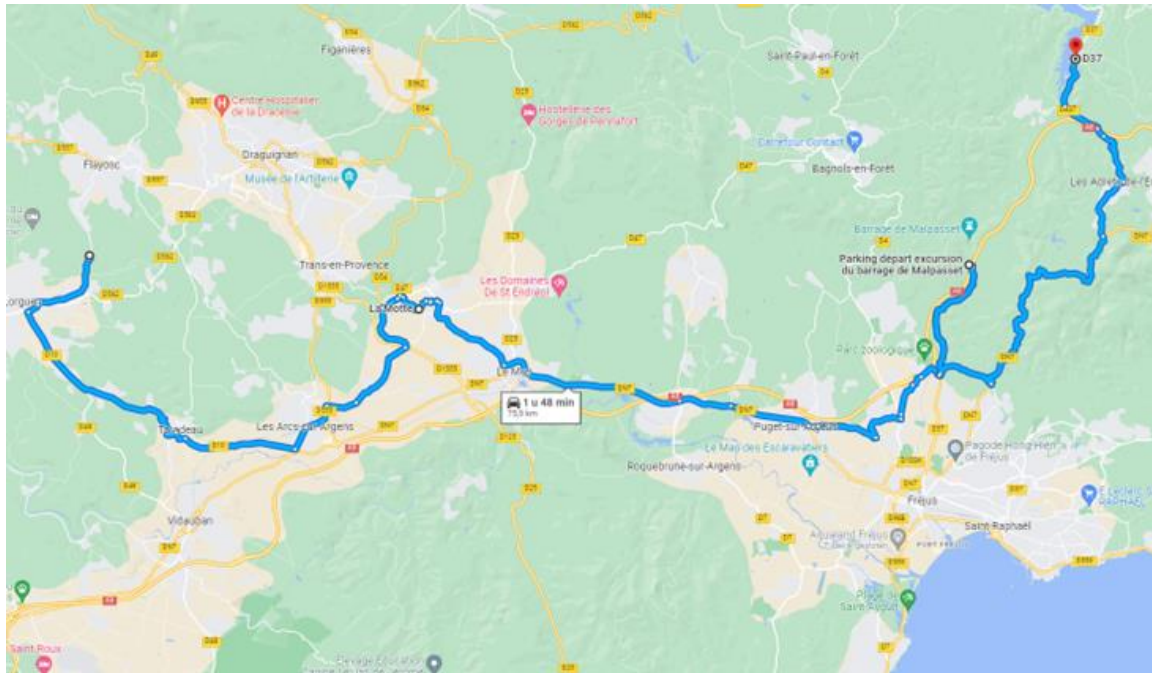
		<p>vermengt zich met de rots om spectaculaire vormen te creëren. Water geeft rotsen vreemde vormen zoals deze beroemde stenen olifant.</p> <p>De site van de Aiguilles de Valbelle en zijn rotsachtige toppen die uit het bos oprijzen.</p> <p>Er zijn drie hoofdtoegangen tot de site van Aiguilles de Valbelle. De eerste, vanuit het noorden, is via een spoor, beginnend bij de Chartreuse de Montrieux-le-Jeune . De tweede, vanuit het westen, is genomen vanaf de Siou Blanc-parkeerplaats. De laatste, onze keuze, wordt gemaakt door het oosten en door de Pas de Belgentier . Ik dacht dat het de meest interessante was.</p>
3	<p><b>Berges du Gapeau</b></p> <p>43.19391, 6.03792</p> 	<p>De Gapeau ontspringt in Signes, aan de voet van het Sainte-Baume-massief, en loopt vervolgens door een smalle gang, de bovenste vallei (Méounes Les Montrieux, Belgentier, Solliès-Toucas), tot aan Solliès-Pont. De Gapeau doorkruist vervolgens de grote landbouwvlakte (La Farlède, la Crau) die zich uitstrekt ten oosten van Toulon, om uiteindelijk zijn mond te vinden in de Salins d'Hyères, niet ver van het schiereiland van Giens. Met zijn loop van 47,5 kilometer heeft de Gapeau het leven in de regio gevormd, door de vestiging van dorpen en traditionele landbouw- en industriële activiteiten aan te moedigen: boomgaarden in de vlakte (kersen, appels, wijnstokken, vijgen), veeteelt, molens, papierfabrieken en leerlooierijen in de bovenste vallei.</p> <p>Korte wandeling langs de Gapeau. 2 mooie watervallen op de route die door de tuin en de speeltuin van Marie Astoin loopt. Een prachtige landelijke plek voor jong en oud.</p>
CP	<p><b>Hyères</b></p> <p>43.126342 , 6.125245</p> 	<p>Zeer mooie plek met een ongelooflijk uitzicht op de zonsondergang. Grote parkeerplaats in de buurt van een kasteel. Gelegenheid om de ruïnes van het kasteel van Hyères te bezoeken.</p> <p>(-/-/0,00)</p> <p>De stad met palmbomen, al zeer populair in de 19e eeuw voor de zachtheid van haar klimaat, heeft al haar charme behouden. De Massillonpoort tekent de ingang van de oude middeleeuwse stad van Hyères. De pittoreske steegjes, omzoomd door oude huizen met gekleurde gevels, en het mooie Massillonplein, versierd met mooie caféterrassen, zijn absoluut te ontdekken. De wonderlijke hooggelegen parken en tuinen, zoals het Saint-Bernardpark, de kubistische tuin van de Noaillesvilla en het Saint-Clairepark, vormen een haven van rust.</p>




1	<b>Bormes-les-Mimosas</b>	43.15123, 6.34509	<p>Het oude hoog gelegen dorp Bormes-les-Mimosas, heersend over de zee, onthult aan de bezoekers charmante, bijzonder bloemrijke steegjes, aantrekkelijke pleintjes, overdekte doorgangen en talrijke winkels met artisanale producten.</p> <p>Wat een uitzonderlijk bloemenerfgoed! In de maand februari, in de volle bloeiperiode van de mimosa, is het feest in het dorp met de Grote Mimosastoet.</p>
			
2	<b>Gonfaron</b>	43.31823, 6.28771	<p>Het schildpaddendorp Gonfaron bevindt zich in het volle hart van het Morenmassief. Deze plek, die volledig is gewijd aan het in stand houden van de soort, huisvest meer dan 1500 schildpadden. De schildpadden worden er gekweekt, verzorgd en beschermd.</p> <p>In het dorp, dat openstaat voor het publiek, kan men de broederij, de nursery en het ziekenhuis bezoeken.</p>
			




3	<b>Sauveclare</b>	Zie CP	<p>De waterval ligt ongeveer 2 km ten zuiden van het dorp op een mooi landweggetje door de velden en bossen. De waterval is klein maar mooi en ligt bij een enorme boom langs de weg. Het water komt uit over zeer bemoste stenen die zich in de loop van duizenden jaren hebben opgebouwd uit afzettingen.</p> <p>Er is een grot aan de top, naast de watervallen, die teruggaat in de rotsen en de ruïnes van een enorme oude molen zijn vlakbij, boven de waterval.</p>
CP	<b>Lorgues</b>	43.507368 , 6.388976	<p>Sublieme plek midden in de natuur, een klein geheim voor vaniste, de waterval van Sauveclare. Te vermijden plek bij hevige regenval, het water kan extreem snel stijgen!</p> <p>Heerlijk rustig gelegen direct aan het water.</p> <p>(-/-/-/0,00)</p>

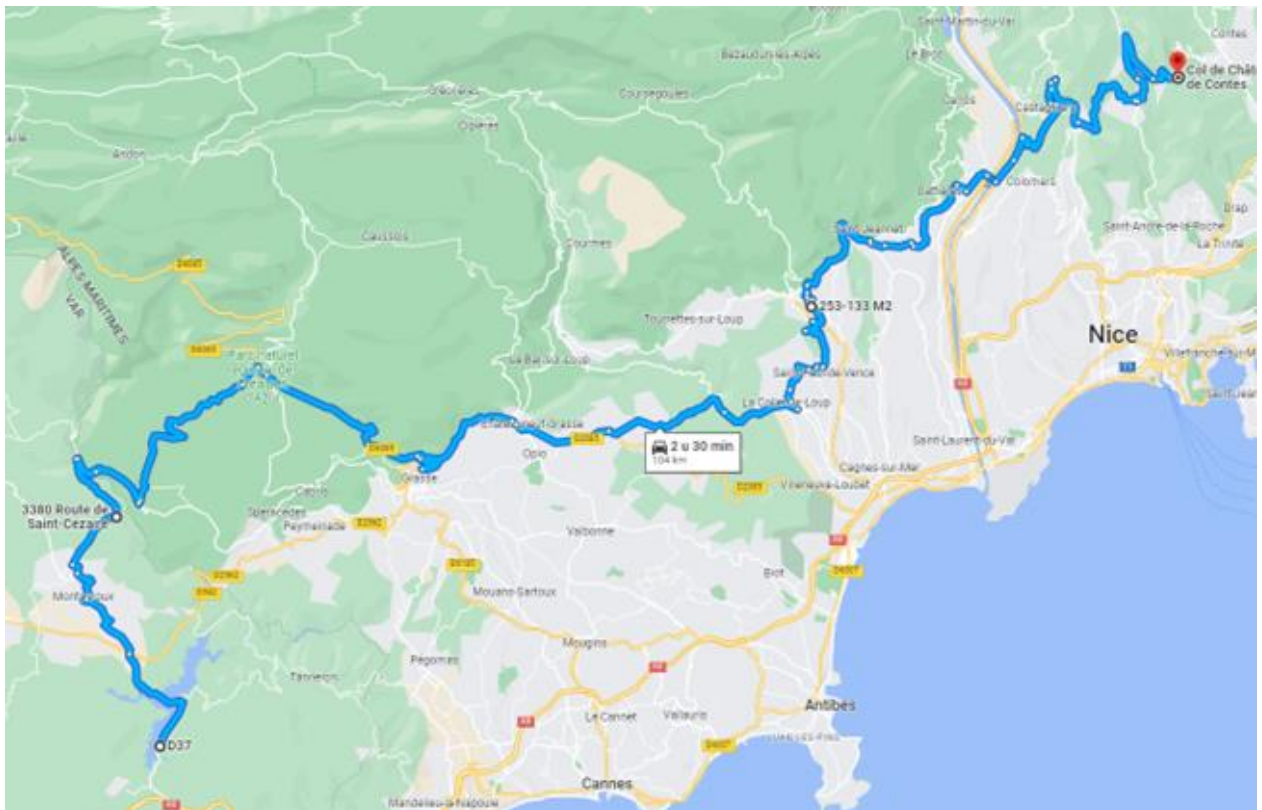


1	<b>Saut du Caplan</b>	43.49080, 6.52617	Cascade Saut du Caplan is een mooie waterval in het kleine dorpje La Motte in de regio Alpes cote d'Azur/Var.
			<p>La Motte ligt vlakbij de afslag Le Muy (A8). Volg de borden naar Draguignan en vervolgens naar La Motte. In La Motte staan borden naar de waterval (Cascade) Saut du Caplan. Parkeer de auto aan het einde van de weg. Vanaf hier is het 10 minuten lopen.</p> <p>(Cascade) Saut du Caplan is echt de moeite waard om te bezoeken na regenval wanneer het volume naar een hoger niveau stijgt. De rivier de Nartuby stort ruim 25 meter naar beneden. Het lijkt iets minder dan 25 meter, maar cijfers spreken over 25-30 meter.</p>

2	<b>Barrage de Malpasset</b>	43.49879, 6.75806	Overblijfdelen van een doorgebroken stuwdam.
			In dit serene landschap is het moeilijk voor te stellen welke ramp in 1959 toesloeg. De kolossale bres in de stuwdam getuigt echter van de kracht van de stortvloed die plotseling losbarstte.

CP	<b>Tanneron</b>	43.568643 , 6.801618	<p>Gratis parkeren aan het meer van St Cassien. Aangenaam zwemmen.</p> <p>(-/-/0,00)</p> <p>Parkeren maar praktische plek, we verbleven er twee nachten om te genieten van het meer in de hittegolf. Enkele mogelijke grijze gebieden. Het naastgelegen restaurant sluit doordeweeks vroeg, maar is op vrijdag- en zaterdagavond tot middernacht geopend. Aanwezigheid van droge toiletten nabij de parking.</p>
			





1	<b>Pont Des Tuves</b>	43.64684, 6.77922	<p>Heerlijk op een warme dag, een wandeling langs de rivier Siagne met het verbazingwekkend heldere, turrquoise water. Je kan de vissen zien zwemmen. Zelf kan je er overigens ook zwemmen, het beste doe je dat net voordat je bij de brug bent, daar is een klein kiezelstrandje.</p> <p>Een waarschuwing is op zijn plaats, ook in de zomer is het water nog heel koud!</p> <p>De oude brug is gebouwd in 1802 en in 1978 gerestaureerd. Vroeger was dit de enige weg tussen St. Cezaire, Callian en Montauroux.</p> <p>Vanaf P is het 1,5 kilometer lopen over wandelpad.</p>
2	<b>Vence</b>	43.71999, 7.11643	<p>Vence trok heel wat grote schilders aan zoals Henri Matisse of Marc Chagall. Aan de rand van de stad vindt men de niet te missen Le Rosairekapel. De oude middeleeuwse stad is zeer charmant en vooral het Peyraplein met haar schitterende fontein.</p> <p>Deze plek is trouwens een voormalig forum van de Romeinse stad. Kunstgalerijen, restaurants en cafés bevolken de leuke straatjes.</p> <p>Elke zomer is er een grote muzikale manifestatie: de Nachten van het Zuiden. Deze gebeurtenis brengt talrijke artiesten uit de wereldmuziek op de scène.</p>

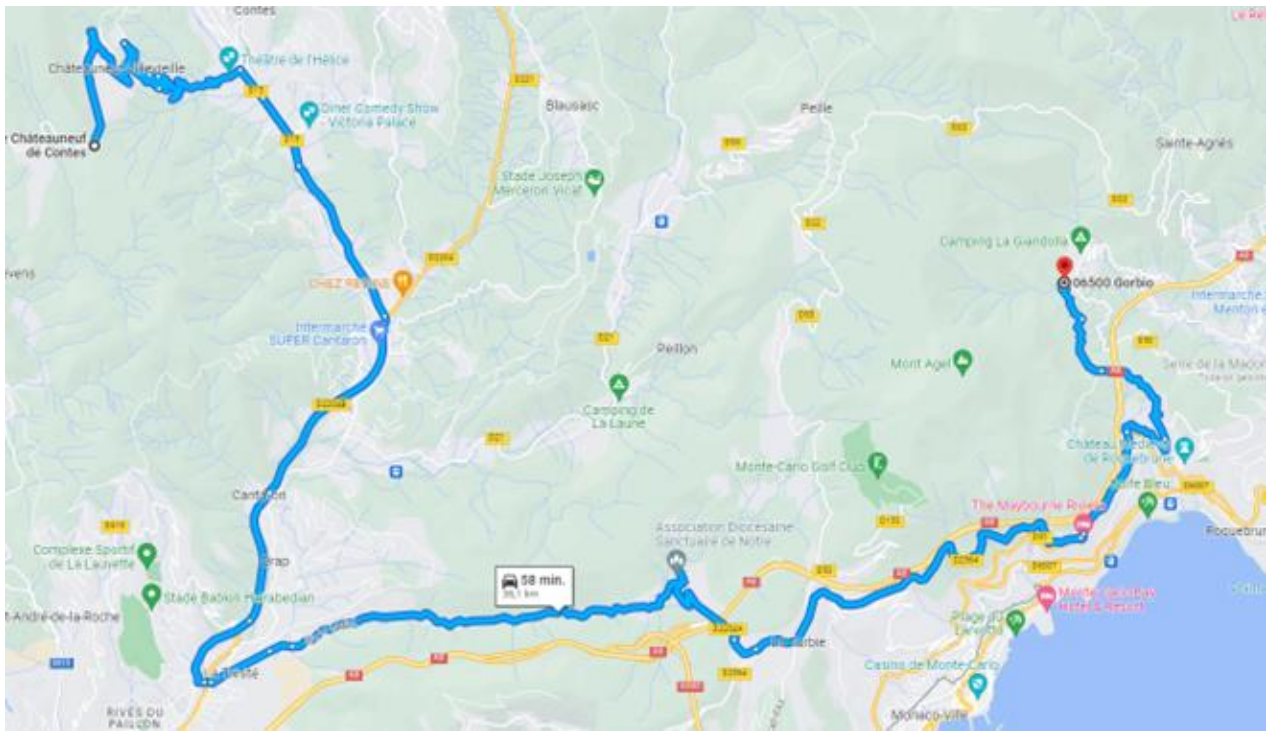


3	<b>Ruines de Châteauneuf</b>	Zie CP	<p>Tijdens de Middeleeuwen worden verschillende versterkte habitats met de naam Châteauneuf genoemd.</p> <p>Degene die vandaag overeenkomt met Châteauneuf-Villevieille was de eerste in 1030. Het was op de top die nog steeds veel ruïnes draagt. Het dorp had een kerk, gewijd aan Saint Pierre aux Liens, genoemd vanaf 1155. Vernietigd in 1792, is het nu geruïneerd.</p> <p>Deze habitat heeft een oude parochiekerk, Notre-Dame de Villevieille, genoemd in 1109. Vanaf 1748 werd het geleidelijk weer het centrum van de habitat en hervatte het zijn parochiale rol in 1805.</p>
CP	<b>Châteauneuf-Villevieille</b>	43.800400 , 7.293170	<p>Gratis parkeren voor een bezoek aan het verwoeste middeleeuwse dorp Châteauneuf. Overnachten toegestaan.</p> <p>(-/-/0,00)</p> <p>Prachtig uitzicht op de twee valleien, brem in bloei, uitzicht op zee, wandelingen rondom, verklarend paneel over de geschiedenis van de site.</p>

Route 26

Châteauneuf-Villevieille - Gorbio

K  
A  
A  
R  
T



1 Prinsdom Monaco

Vanaf CP



Monaco, individueel prinsdom geleid door de familie Grimaldi sinds 7 eeuwen, is het symbool van de luxe. De te ontdekken sites van Monaco zijn:  
 De Rots van de Grimaldis, waar het prinselijk paleis gelegen is met haar beroemde aflossing van de wacht, het oceanografisch museum en de neoromaanse kathedraal van 1884;  
 Monte-Carlo met haar prestigieus Casino van 1878, haar Opera gebouwd door Charles Garnier, haar tuinen en terrassen, haar boetieks van juweliers en Haute-Couture en haar weelderige luxehotels uit de Belle Epoque;  
 De exotische tuin opgefleurd met talrijke tropische planten;  
 De haven en site van Fontvieille, een recente, op zee gebouwde wijk met bureaus en ondernemingen.  
 Eén van de belangrijkste evenementen is de Grote Prijs van Monaco formule 1, die plaatsheeft in mei.  
 Over weg D23 met de scooter ongeveer 30 minuten tot Monaco.

CP Gorbio 43.785186 , 7.442062

Terrestrische parkeerplaats naast het gemeentelijk voetbalveld van Gorbio, zeer rustige en ogenschijnlijk veilige omgeving. Het heeft een verhard gedeelte met een bankje en veel schaduw. 2 minuten van het kleine maar mooie stadje met een kleine supermarkt en een paar restaurants.



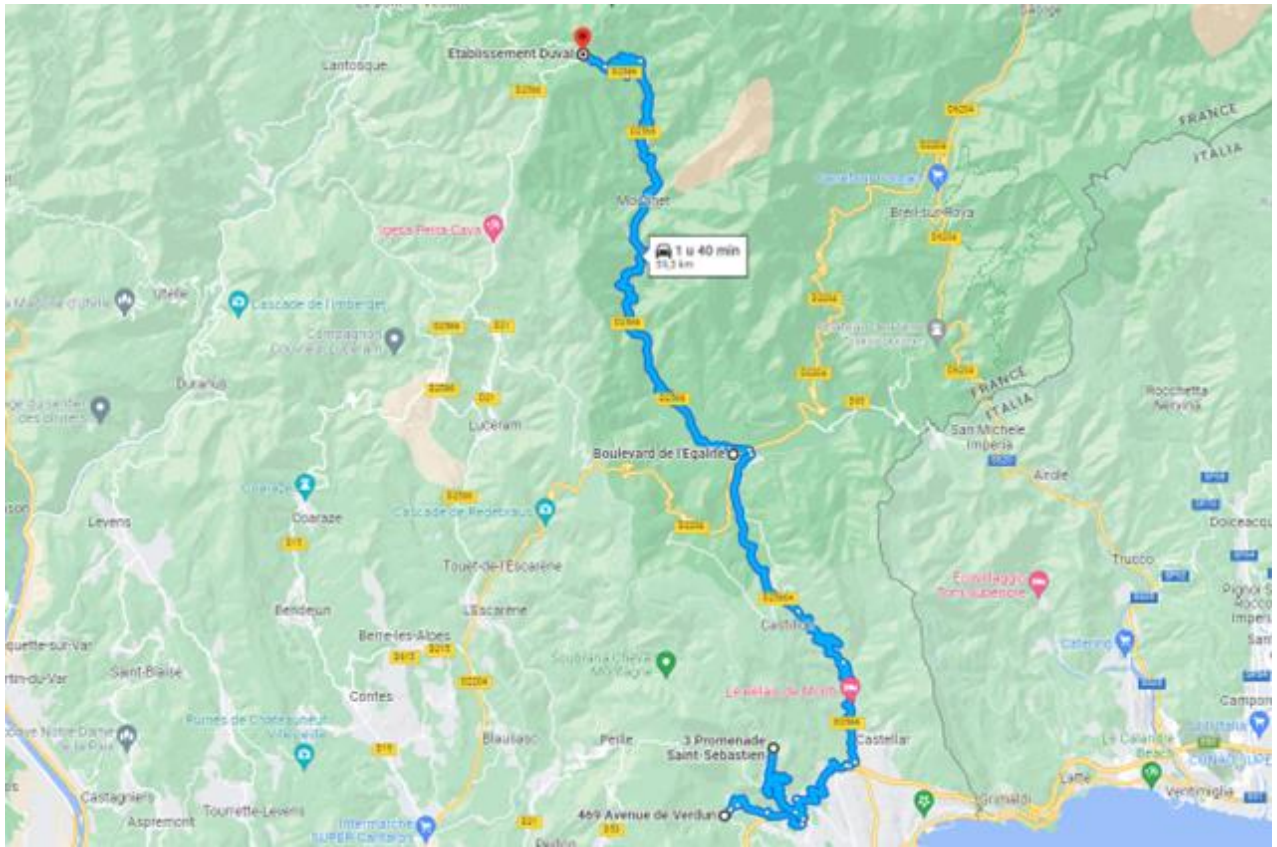


(-/-/-/0,00)

Rustige plek voor een nacht, gemakkelijk te vinden. 4G oké. Een kleine passage in de ochtend daarentegen..

**Gorbio - Moulinet**

K  
A  
A  
R  
T



1 **St. Agnes - BV** 43.802200 , 7.458590



Gazebo ligt aan de Middellandse Zee tot bijna 800 meter boven de zeespiegel, heeft deze voormalige verdediging van de Frans-Italiaanse grens op de Maginotlinie lang een felbegeerde militair terrein.

Vandaag het dorp biedt bezoekers hongerig naar authenticiteit, de geplaveide straatjes, een prachtig uitzicht op de Côte d'Azur en het zonnige klimaat.

Zeer interessante rondleiding van 45 minuten naar het fort, een complex met vier verdiepingen. Buiten het seizoen alleen op zaterdag en zondag, twee keer per dag. De enthousiaste gids spreekt alleen Frans. Een Engelstalige versie is beschikbaar tijdens de tour.

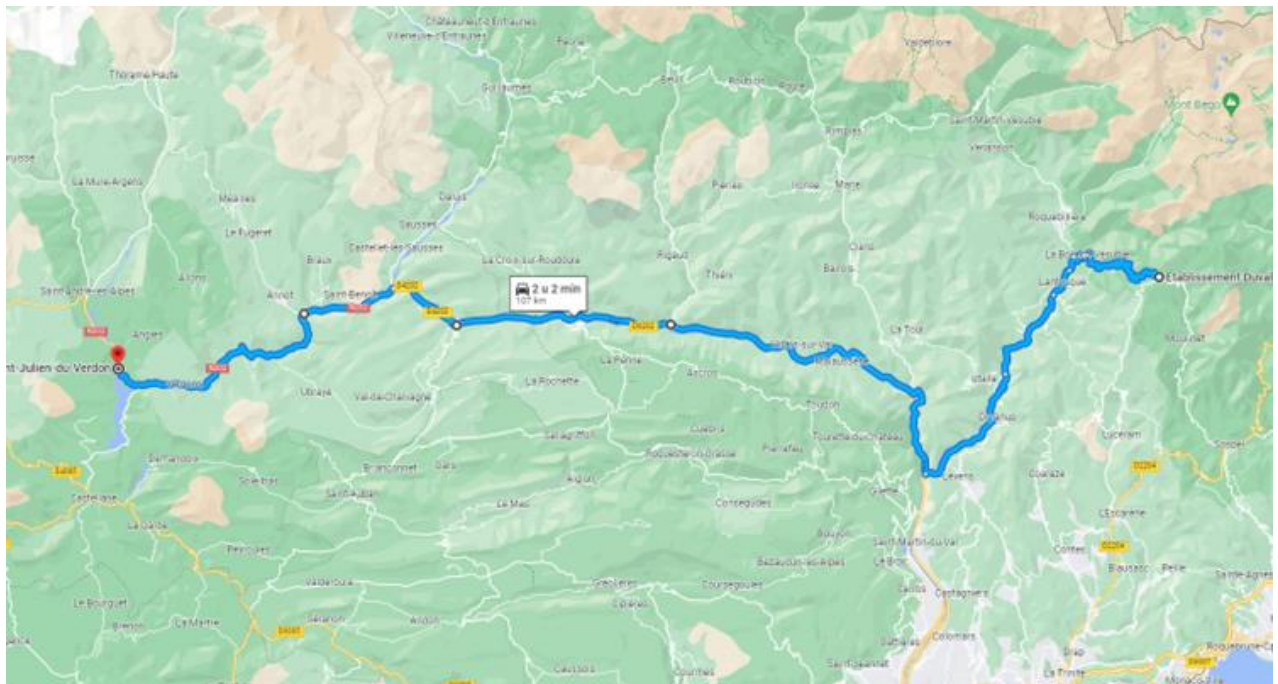
Bereid je voor op een 'interessante' roadtrip met talloze haarspeldbochten en smalle stukken omhoog en omlaag naar/van Ste Agnes. We waren er buiten het seizoen, dus we hadden geen probleem om tegenliggers te 'vermijden'.

Het kleine dorpje Ste Agnes is erg pittoresk. Het enige restaurant dat in de winter open was, was op zaterdag volgeboekt, dus wees voorbereid om wat te eten mee te nemen, voor het geval dat.



2	Fort Saint Roch	43.874588 , 7.442812	<p>Gebouwd tussen 1930 en 1934, was het zo ontworpen dat 240 soldaten er in oorlogstijd konden leven als in een onderzeeër, zonder daglicht gedurende drie volle maanden te zien. De vier blokken dalen tot 28 meter onder de grond. Musée de la Résistance.</p> <p>Het fort Saint Roch maakt deel uit van de Maginotlinie. Gebouwd in de jaren 1930, was er 5000 m3 beton en 385 ton staal voor nodig. De missie die aan de constructie was toevertrouwd, was niet alleen om deel te nemen aan de continuïteit van het vuren met naburige constructies om een weerstandslinie te vormen, maar ook om de spoorlijn Sospel-Breil te blokkeren met zijn 75 mm kanon en zijn twee 81 mm mortieren met frontale actie.</p> <p>Dit fort, dat onderdak bood aan 260 mannen, waaronder officieren, heeft nog steeds een kanon van 149 mm met een gewicht van 13 ton en verschillende kamers brengen het dagelijkse leven van zijn troepen naar voren.</p> <p>Het dragen van warme kleding wordt aanbevolen (14° in het fort.)</p>
CP	<b>Moulinet</b>	43.978150 , 7.391854	<p>Bij de Col de Turini in de Mercantour (1607 m), grote parkeerplaats naast 3 restaurants die in de zomer geopend zijn, plus een souvenirwinkel.</p> <p>(-/-/-/0,00)</p> <p>Zeer goede rustige plek met wandelroutes, groene ruimten, een picknicktafel. De weg is erg rustig.</p>









1	<b>De kloven van Cians</b>	43.94970, 6.98889	<p>In het noordwesten van het departement Alpes-Maritimes hebben de Var en zijn zijrivier de Cians diepe en steile kloven uitgesleten in de Perm rode pelite-massieven van de Barrot-koepel. Deze spectaculaire kloven geven door hun morfologie en hun kleur deze regio de benaming van "Colorado niçois".</p> <p>De Cians ontspringt in het Nationaal Park Mercantour, aan de voet van de Mont Mounier (2817 m) Om de Var te bereiken, heeft het steile kloven uitgehouwen in Perm rode pelites en secundaire kalksteen. In een acrobatisch parcours van 25 km daalt het 1600 m. De aanzienlijke erosieve kracht wordt vertienvoudigd tijdens overstromingen na het smelten van de sneeuw.</p> <p>De bovenste kloven van Cians, van Beuil richting Pra-d'Astier, hebben steile hellingen, vreemd gekarteld of met grote gladde oppervlakken. De kronkelende weg, soms grenst, domineert soms van heel hoog de bedding van de Cians die in opeenvolgende etappes afdaald. De mooiste passages zijn de "Petite clue*" en de "Grande clue" die in alle rust te voet verkend kunnen worden, van de hoofdweg af. Bij de smalste van de kloven zijn de twee tegenoverliggende muren slechts 1 m van elkaar verwijderd.</p>
			
2	<b>Entrevaux</b>	43.949100, 6.812810	<p>De versterkte middeleeuwse stad Entrevaux, gelegen op een rotsuitloper langs een meander van de Var, geniet van een mooi natuurlijk kader.</p>

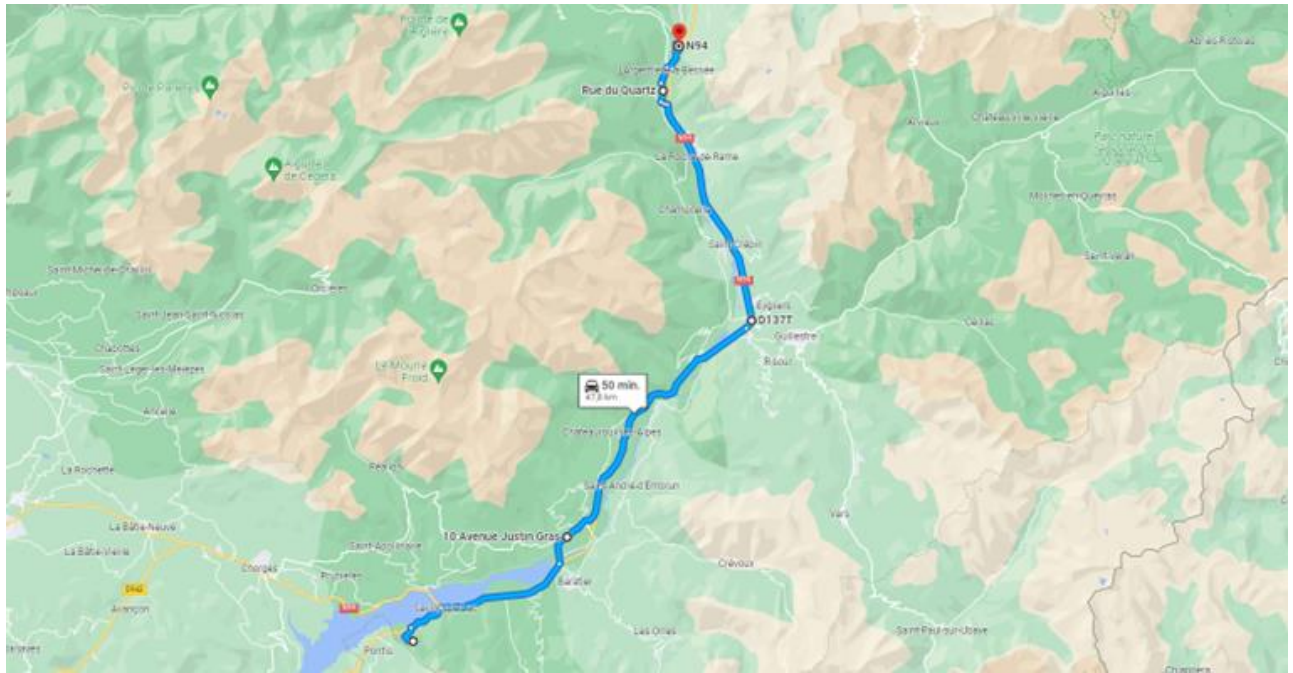
			<p>Enmaal voorbij de ophaalbrug ontdekt men een charmant dorp met pittoreske steegjes bezaaid met oude huizen net als een gotische kathedraal die een magnifiek barok decor herbergt.</p> <p>De hooggelegen citadel, in 1690 gebouwd door Vauban, die de daken van het dorp domineert, kan bezocht worden via de versterkte helling in zigzagvorm vanuit het dorp. Behalve de ontdekking van de vestingwerken, wacht de bezoekers ook een prachtig uitzicht over Entrevaux en de vallei van de Var!</p> <p>Verder niet te missen zijn de middeleeuwse feesten van Entrevaux, vol animatie, die in de maand augustus plaats vinden in het oude dorp.</p> <p>P = camperserviceplaats (W/T)</p>
3	<p><b>Annot</b></p> 	<p>43.963501 , 6.663950</p>	<p>Het middeleeuwse stadje Annot, omgeven door zandsteenrotsen en eindeloos pittoresk, nodigt wandelaars en liefhebbers van authentieke dorpen uit om de steegjes met oude huizen te ontdekken, de gewelfde doorgangen, de Saint-Jean-Baptistekerk, de charmante fonteinen, de oude wasplaats en het schaduwrijke plein met platanen.</p> <p>Als Groene Vakantieplaats biedt Annot aan sport- en natuurliefhebbers verscheidene openluchtactiviteiten aan zoals wandeltochten, mountainbike en sportklimmen.</p>
CP	<p><b>Saint-Julien-du-Verdon</b></p> 	<p>43.927060 , 6.532751</p>	<p>Grote parkeerplaats met prachtig uitzicht.</p> <p>(-/-/-/0,00)</p> <p>Mooi uitzicht op het meer! Vuilnisbakken aanwezig, grote locatie. Enige nadeel, de weg is 's nachts een beetje druk...</p>



1	<b>Colmars</b>	44.179199 , 6.627140	<p>Gezeten op 1250 meter hoogte langs de rand van het onstuimige water van de Verdon, biedt de middeleeuwse stad Colmars een pittoreske charme. Eenmaal voorbij één van de drie versterkte poorten, ontdekt men de oude stad ommuurd met wallen al kuierend door haar straten met hoge huizen, de Saint-Martinkerk en kapellen in Provençaalse gotiek, de mooie fontein en de weergang.</p> <p>Buiten de stadswallen waken twee forten van eind de 17e eeuw over de stad. Eén ervan, het fort van Savoie, is open voor bezoek in juli en augustus.</p> <p>Het tweede weekend van augustus komt Colmars helemaal tot leven tijdens haar middeleeuws feest dat inwoners en toeristen meeneemt op een reis door de tijd van de ridders!</p> <p>P = camperserviceplaats (T/W)</p>
			
2	<b>Barcelonnette</b>	44.386501 , 6.634170	<p>De stad Barcelonnette, hoofdstad van de vallei van de Ubaye en gelegen op 1135 meter hoogte, heeft een zowel zuidelijk als</p>



		<p>bergachtig karakter. Het Manuelplein, omgeven door mooi gekleurde gevels is het hart zelf van het historisch centrum. Dit middelpunt van lokale bedrijvigheid, gedomineerd door de Cardinalistoren uit de 15e eeuw is getooid met aangename café- en restaurantterrassen. Rond het plein gaat het bezoek aan Barcelonnette verder met de ontdekking van de autovrije straten bezaaid met winkeltjes.</p> <p>Liefhebbers van ongewone architectuur zullen het niet nalaten de verwonderlijke Mexicaanse villa's te bewonderen in de Avenue de la Libération. Deze luxueuze optrekjes met Italiaans, Tirolse en barokke inspiratie en voor het merendeel geklasseerd als historische monument, werden gebouwd tussen 1880 en 1930 door inwoners van Barcelonnette die fortuin maakten in Mexico. Eén ervan is open voor het publiek: de villa La Sapinière, die het Valleimuseum herbergt, gewijd aan de geschiedenis en de tradities van de vallei van de Ubaye evenals het Huis van het Nationaal Park van de Mercantour.</p> <p>Elk jaar in de maand augustus vinden gedurende een tiental dagen de Latino-Mexicaanse feesten plaats, een groots feestmoment waar concerten, optochten en mariachi's worden aangeboden doorheen de stad.</p>
CP	<p><b>Le Lauzet-Ubaye</b></p> <p>44.463406 , 6.366816</p> 	<p>Aan de rand van het meer, met de voeten in het water voor een dag en zelfs om een of meerdere nachten door te brengen (laag- en hoogseizoen zonder probleem.) Er is voldoende ruimte voor meerdere campers of vrachtwagens.</p> <p>(-/-/0,00)</p> <p>Mooie plaats, wel heel druk in het weekend. Veel locals een vuurtje komen stoken en wat komen drinken. Best gezellig, maar niet rustig.</p>



## 1 Embrun

44.563102 ,  
6.491363




De vroegere kerkelijke metropool en militaire vesting Embrun, bijgenaamd het kleine Nice van de Alpen omwille van haar bijzonder zachte en zonnig klimaat, domineert van op haar hoge rots de vallei van de Durance.

De oude stad met Provençesfeer onthult een wonderlijk erfgoed waar steegjes met kleurige huizen erlangs, mooie pleinen getooid met fonteinen, gewelfde doorgangen en muren versierd met zonnewijzers elkaar afwisselen.

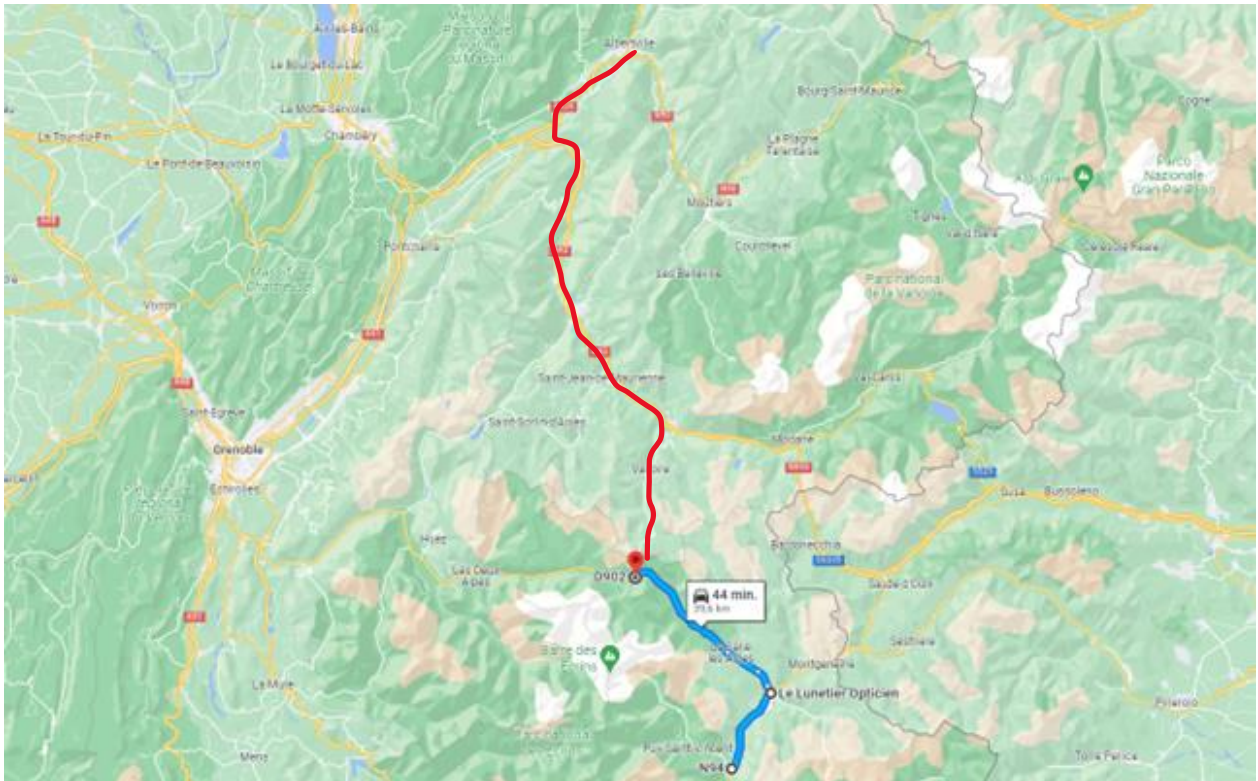
De niet te missen Notre-Dame-du-Réal kathedraal, die dateert uit de 12e en 13e eeuw is één van de belangrijkste religieuze monumenten van de Franse Alpen. Een bezoek laat onder andere toe haar magnifiek bewaard portaal te ontdekken, bewaakt door twee standbeelden van leeuwen, maar ook haar gotisch roosvenster en binnenin haar hoofdaltaar in marmer, haar grote orgels en opmerkelijk schat samengesteld uit oude priester gewaden, manuscripten en goudsmidwerk.

Niet ver van de kathedraal staat de Brunetoren, een oud donjon van het paleis van de aartsbisschoppen daterend uit de 12e eeuw dat tegenwoordig een ruimte gewijd aan het Nationaal Park van Les Ecrins herbergt.




Om van een mooi panorama over het omliggende landschap te genieten, mag de bezoeker het niet nalaten zich naar de tuin van de Aartsbisschop te begeven, dicht bij de kathedraal gelegen. Vanaf de oriëntatietafels mooie verzichten over de vallei van de Durance, gedomineerd door de bergtoppen van het gebied van Embrun.

			Op twee kilometer van het stadscentrum bevindt zich het meer van Embrun dat talloze watergerelateerde activiteiten biedt: zwemmen (bewaakt in juli en augustus), kajak, zeilen, vissen, ...
2	<b>Mont-Dauphin</b>	44.669116 , 6.618686	<p>De vestingstad Mont-Dauphin, opgetrokken aan het einde van de 17e eeuw door de beroemde architect Vauban, is tegenwoordig geklasseerd als Unesco werelderfgoed en hangt hoog op haar rotsplateau over de samenloop van de Guil en de Durance.</p> <p>Aan haar militair verleden als onneembare citadel, houdt de citadel van Mont-Dauphin, gebouwd in de roze marmersteen van Guillestre, een opmerkelijk bouwkundig geheel over, getuige daarvan de verdedigingswallen en bastions maar ook, binnenin de vesting, het arsenaal, het kruitmagazijn, de militaire kazernes en ook de Saint-Louiskerk.</p> <p>Het fort herbergt tevens huizen, fonteinen, wasplaatsen en groenruimtes die uitnodigen tot een wandeling. Langs de wallen openbaart zich een prachtig panorama over de berglandschappen aan de blik van de wandelaars.</p> <p>Niet te missen tijdens een bezoek aan Mont-Dauphin: de Rochambeaukazerne met zijn boogtrap en prachtig dakgebinte; het Vaubanmuseum, ondergebracht in het binnenste van het arsenaal.</p>
			
3	<b>L'Argentière-la-Bessée</b>	44.782618 , 6.557018	<p>De kloof van de Fournel, niet ver van het dorp L'Argentière-la-Bessée, was van de middeleeuwen tot het begin van de 20e eeuw, de basis van een mijnexploitatie van zilverhoudend lood.</p> <p>Het museum van de Zilvermijnen, gelegen aan de voet van de kliffen, in de oude stallen van het Saint-Jeankasteel en gewijd aan de geschiedenis van de ontginning, biedt een collectie rotsen en voorwerpen voortkomend uit archeologische opgravingen die op de site werden gevoerd. Aan het museum wordt een rondleiding van de mijnen voorgesteld via een beveiligd ondergronds parcours van 800 meter.</p>
			
CP	<b>Saint-Martin-de-Queyrières</b>	44.804584 , 6.568627	<p>Parkeren van de Rif d'Oriol-klif, comfortabel en ruim, buiten het centrum en de huizen.</p> <p>(-/-/0,00)</p> <p>We stopten daar voor de nacht. Als je eenmaal op de parkeerplaats bent, aarzel dan niet om iets verder te gaan in de richting van het klimgebied (grote camper?), er is veel meer ruimte, vlak en meer beschermd tegen het lawaai van de weg.</p>
			



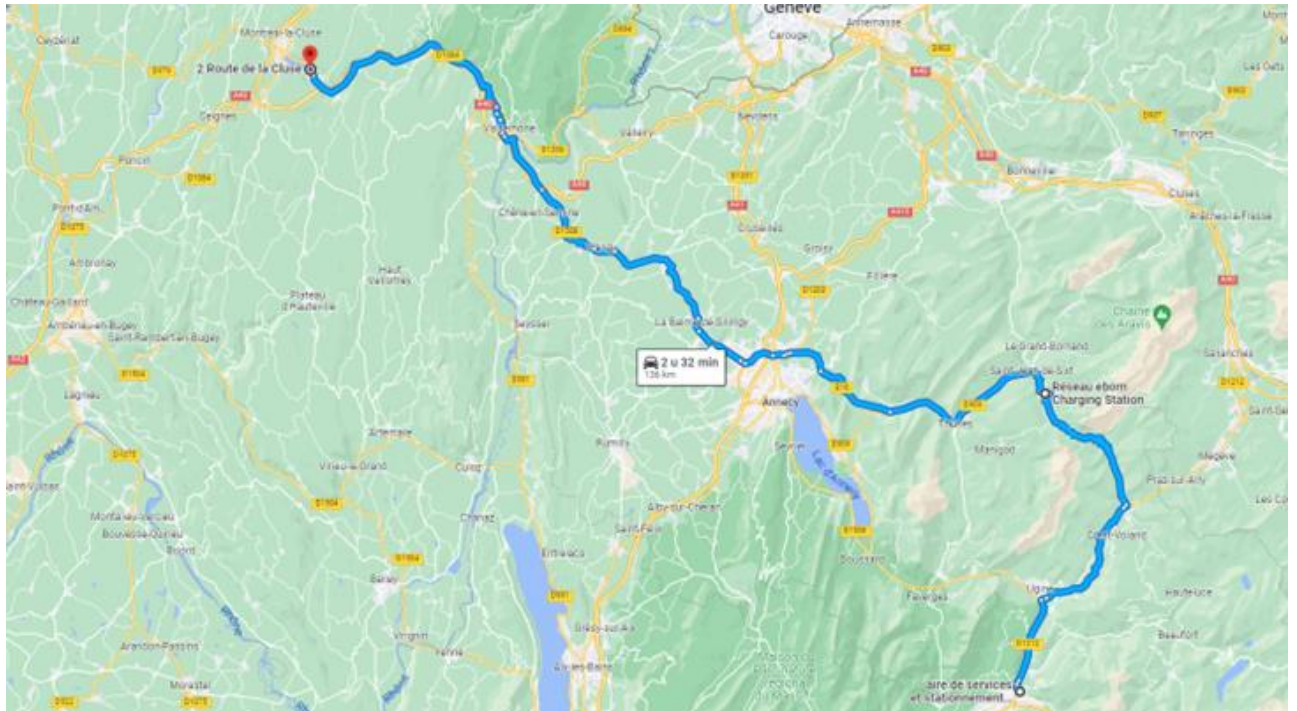


1	<b>Briançon</b>	44.899899 , 6.641680 (B)	<p>Gelegen op 1326 meter hoog, op de samenloop van vijf valleien, is Briançon de hoogste stad van Frankrijk. Deze Kunst- en Geschiedenisstad, door Vauban in de 18e eeuw versterkt, is vandaag geklasseerd als Unesco werelderfgoed. Briançon geniet inderdaad een opmerkelijk geheel van militaire bouwwerken, gebouwd van de 18e tot de 20e eeuw, met als doel het verdedigingssysteem van de stad te versterken.</p> <p>Zo is het tijdens het bezoek dat men de hoge stad ofte Vaubancitadel ontdekt, het echte hart van Briançon, gedomineerd door het fort van het kasteel en de verschillende omliggende bouwwerken te weten het fort van Salettes, het fort van de Drie Hoofden en ook het fort van Le Randouillet.</p> <p>Enmaal door de poort van Pignerol, onthult de eindeloos pittoreske oude stad, talrijke getuigenissen van haar verleden aan de bezoekers. De Notre-Damecollegiale uit de 18e eeuw, de Kordelierskerk uit de 14e eeuw, de oude woningen die oprijzen langs beide kanten van de hellende steegjes, het charmante Wapenplein omgeven door mooie, kleurige gevels die de Provence oproepen en de fontein en zonnewijzers, het zijn zoveel ontdekkingen die het oog van de architectuurlijfhebbers strelen.</p>
			

			's Winters verandert Briançon in een bij skiliefhebbers populaire bestemming, met haar skigebied dat deel uitmaakt van het bekende skioord Serre Chevalier.
2	<b>Col du Lautaret</b>	45.034372 , 6.404723	<p>De col du Lautaret, op een hoogte van 2058 m. Een fascinerend landschap: op de voorgrond weinig begroeiing en met sneeuw bedekte alpentoppen als decor.</p> <p>Van op de parking gaan we (5 min) te voet naar de "Jardin d'Alpin". In 60 rotstuinen, die naar geografische herkomst zijn gerangschikt, vindt men ongeveer 2000 plantensoorten die van alle berggebieden uit de hele wereld zijn bijeengebracht.</p> <p>Hier heerst een sfeer van rust, en het zicht is adembenemend. Een beeld dat me niet meer zal loslaten.</p>
			
3	<b>Middeleeuwse stad Conflans</b>	Zie CP	<p>Conflans, gelegen op de hoogtes van Albertville, is een aangename pleisterplaats, met de bloemrijke Grote Markt die is versierd met een fontein en het Rode Huis, een mooi bakstenen gebouw uit de 14e eeuw dat het museum voor Etnografie en Geschiedenis herbergt.</p> <p>De hoofdstraat met gevels getooid met smeedijzeren uithangborden, de barokkerk, de charmante tuin bewaakt door de Sarrazinetoren.</p>
			
CP	<b>Albertville</b>	45.673599 , 6.396790	<p>Perfekte plek om water te vullen en te dumpen en nog een nacht te blijven. Hij heeft alles.</p> <p>(T/W/-/0,00)</p> <p>Zeer mooie omgeving om te overnachten met de mogelijkheid om zwart water en afvalwater te legen, alleen een glazen container ontbreekt, een dikke merci aan de gemeente Albertville</p>
			

**Albertville - Nantua**

K  
A  
A  
R  
T



**1 La Clusaz**



La Clusaz is naast een winter- en zomersportplaats van het Les Aravismassief ook een gastvrij dorp dat zijn tradities en typische architectuur met chalets heeft bewaard.

Voor de lekkerbekken heeft een Reblochonfeest plaats in de maand augustus.

**2 Het meer van Nantua**

Zie CP




Het meer van Nantua, gelegen in de Haut-Bugey en omgeven door kalkkliffen, is een meer van gletsjeroorsprong en 141 hectare groot, waarvan het water afkomstig is van talrijke bronnen. Het diepe water met een blauwe tot groene kleur en geschikt voor watersport, leent zich tot hengelen, zeilen, waterfietsen en ook zwemmen, bewaakt tijdens de zomer – in juli en augustus – in het zwemstadion.

Niet ver van het meer, in het stadscentrum van Nantua, mag een bezoek aan de Saint-Michel-abdijkerk niet ontbreken, met het hoofdaltaar, getooid met marmeren engelen, het bekende schilderij van Eugène Delacroix, dat de martelaar Saint-Sébastien afbeeldt en het orgel uit de 19e eeuw van Nicolas-Antoine Lété.

Vergeet tijdens uw bezoek aan Nantua niet te proeven van een beroemde streekspecialiteit namelijk de quenelle van snoek ... met Nantuasaus!

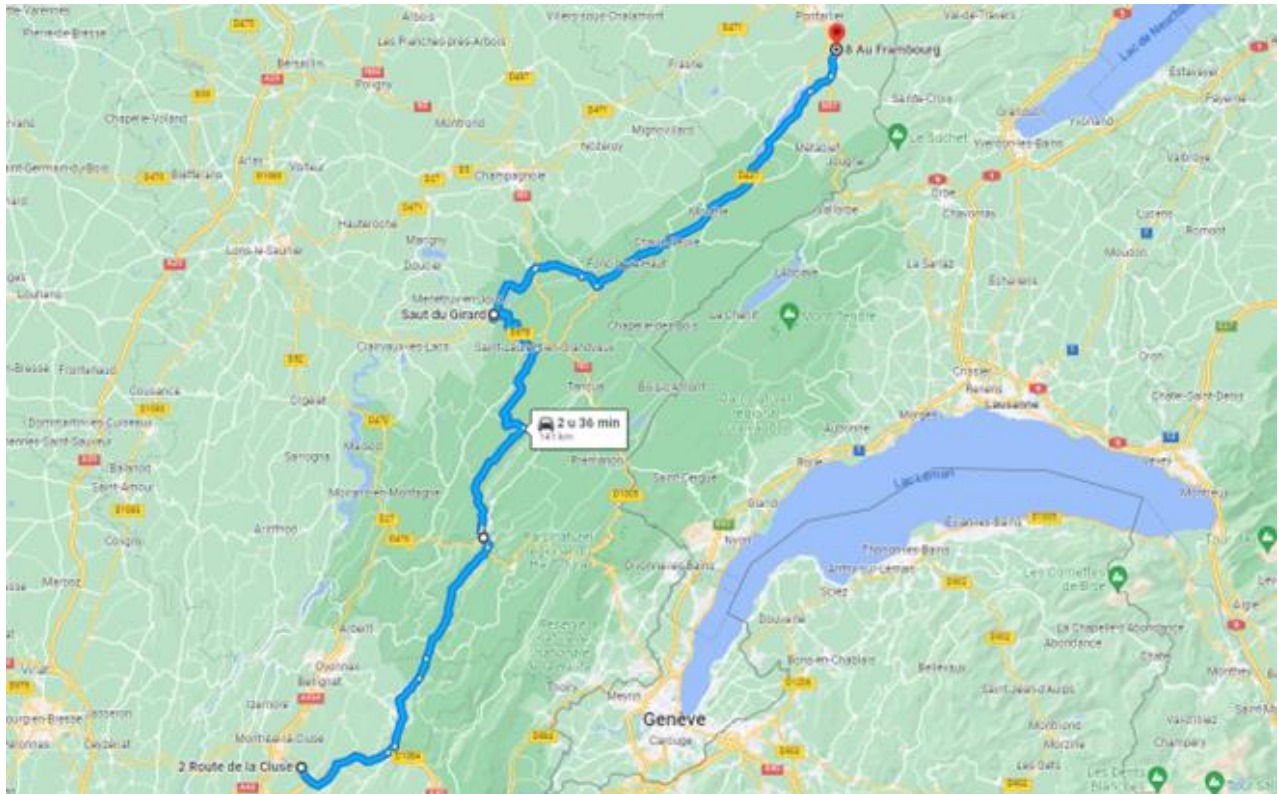


CP	<b>Nantua</b> 	46.157468 , 5.603244	<p>Grote parkeerplaats bij het meer, hoge slagboom onderaan maar een eerste deel zonder, goed voor een korte wandeling in het dorp of aan het meer.</p> <p>(-/-/0,00)</p> <p>Deze parkeerplaats was vol maar meer parkeerplaatsen langs de weg en om de hoek. Borden camping volgen. Prachtig meer met restaurant en een plek om paddleboards en waterfietsen te huren.</p>
----	--	-------------------------	---

Route 33

Nantua - La Cluse-et-Mijoux

K  
A  
A  
R  
T



1 **Saint-Claude** 46.379002 , 5.875620



In het Regionaal Natuurpark van de Haut-Jura, aan de samenloop van de Bienne en de Tacou, in een mooie, bergachtige omgeving, is de stad Saint-Claude bekend om haar ambacht en meer bepaald de vervaardiging van pijpen uit bruyèrehout. Het Pijp- en Diamantmuseum stelt collecties pijpen, diamanten en edelstenen tentoon.

Als overblijfsel van een oude abdij is de Saint-Pierrekathedraal, in gotiekstijl, voorzien van een classicistische gevel. Binnen springen een prachtig altaarstuk uit de 16e eeuw net als prachtige houten koorstoelen, in het oog.

De stad is een uitstekend uitgangspunt om naar de kloof van de Flumen te trekken.

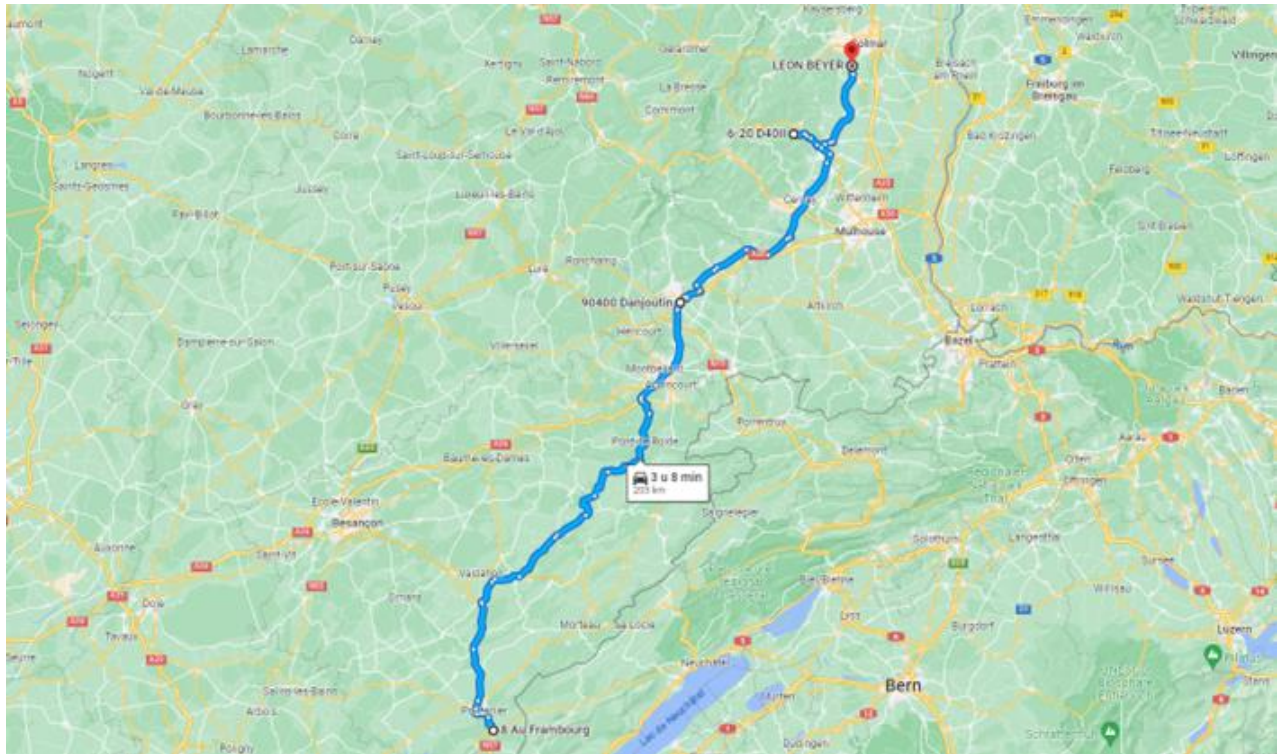
Parking naast de delta-club, heel rustig. Vertrek van de wandeling naar de waterval van de paardenstaart.

2 **Watervallen van de Hérisson** 46.609001 , 5.881930

In de regio van de Meren, tussen Doucier en Bonlieu, wordt de vallei van de Hérisson getekend door de aanwezigheid van schitterende watervallen.

			<p>Een aangelegd pad van 3,7 kilometer (enkel) laat toe niet minder dan 31 watervallen te ontdekken! De bekendste zijn die van Eventail, zeer indrukwekkend, en de waterval van de Grand Saut, een waterval van 60 meter hoog!</p> <p>Het Watervallenhuis, dat zich dicht bij de waterval van Eventail bevindt, is een museografische ruimte, gewijd aan deze natuursite en meer bepaald aan zijn geschiedenis, fauna, geologie en legendes.</p>
3	<b>Kasteel van Joux</b>	Zie CP	<p>Het kasteel van Joux dat van op zijn rotsuitloper boven de kluis van Pontarlier hangt, geeft met zijn donjon, torens, ophaalbruggen, omwallingen en zijn fort een goed overzicht van de evolutie van de vesting door heen de tijd. Opggericht in de 6e eeuw door de heren van Joux en aangepast door Vauban in de 17e eeuw en door kapitein Joffre in de 19e eeuw, laat het zijn bezoekers tien eeuwen geschiedenis ontdekken.</p> <p>In de oude donjon van het kasteel zit een museum over oude wapens dat meer dan 650 stukken tentoonstelt!</p>
CP	<b>La Cluse-et-Mijoux</b>	46.870800 , 6.371220	<p>Gratis parkeerplaats bij het Château de Joux, parkeerplaatsen, goed onderhouden toiletten, picknicktafels bij de parkeerplaats, uitzicht op de omliggende bergen, wandelen, mountainbiken, 's nachts toegestaan. Dank aan de herberg van het kasteel van Joux.</p> <p>(-/W/-/0,00)</p> <p>Zeer rustige parkeerplaats om het kasteel te bezoeken en een nacht doorgebracht, een beetje glooiend.</p>
			





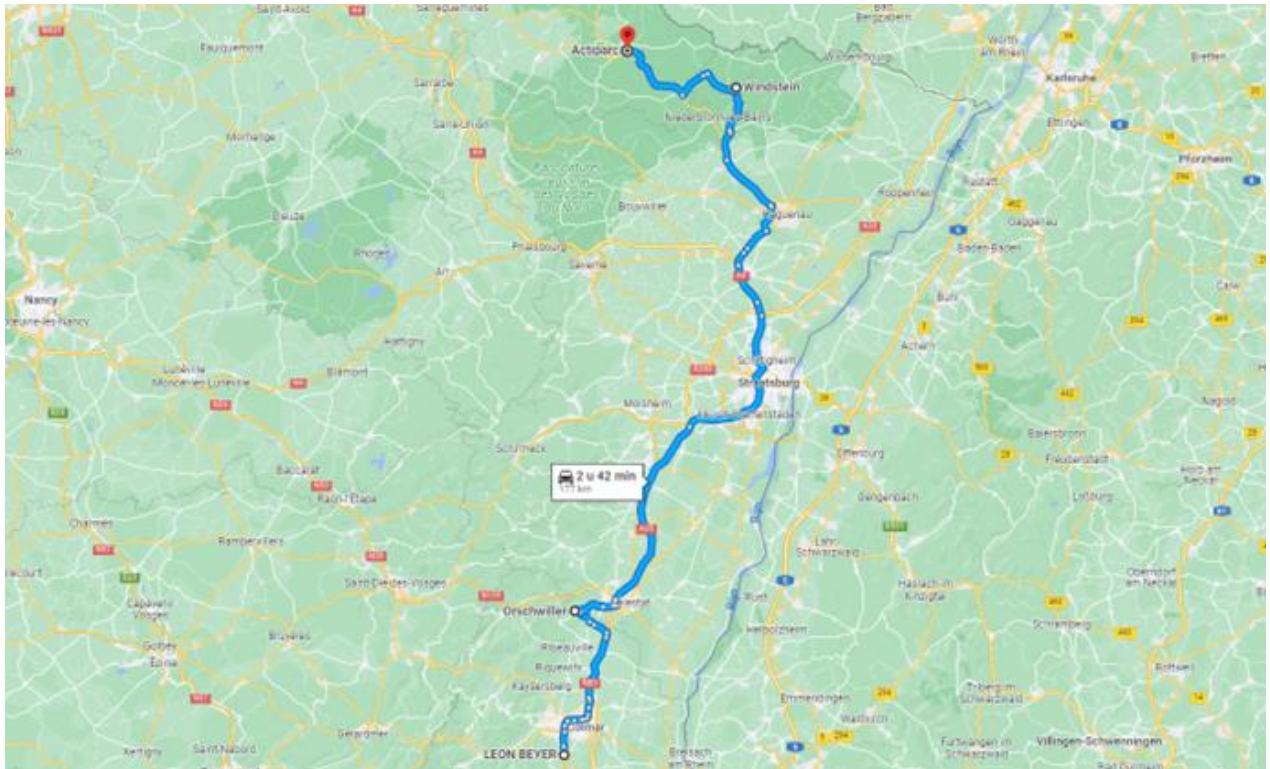
1	<b>Belfort</b>	47.641958 , 6.865716	<p>De stad Belfort, hoofdstad van het Gebied van Belfort, is het symbool zelf van het heldhaftige verzet. Dit verzet zorgde er immers voor dat de stad niet werd geannexeerd door Duitsland en dat ze zich intensief ontwikkelde. Het departement Gebied van Belfort werd pas gecreëerd in 1922 na lange gevechten.</p> <p>Vandaag kunnen de bezoekers er kennis maken met het heldhaftige verleden, door het ontdekken van de citadel van Vauban gebouwd tussen 1687 en 1703 en de Leeuw, het embleem van het Gebied van Belfort, gebeeldhouwd door Frédéric-Auguste Bartholdi tussen 1875 en 1879. Dit monument van 22 meter lang en 11 meter hoog bevindt zich in het lager gelegen gedeelte van de stad. De stad biedt aan de bezoekers ook mooie pleinen versierd met cafés aan.</p> <p>P = camperserviceplaats (T/W/)</p>
2	<b>Murbach</b>	47.923098 , 7.160392	<p>Omringd met groen heeft de abdij van Murbach, gesticht in 727, een magnifieke romaanse abdijskerk weten te bewaren, gebouwd in roze zandsteen van de Vogezes.</p> <p>P = camperserviceplaats (T/W/E) Overnachten toegestaan.</p>



3	<b>Eguisheim - BV</b>	Zie CP	<p>In het noordoosten van Frankrijk is het vroegere twistgebied Elzas-Lotharingen ligt het dorpje Eguisheim. Het dorpje staat op de lijst van "Les Plus Beaux Villages de France". Dit met name door de prachtige vakwerkhuisjes die er te vinden zijn.</p> <p>Eguisheim staat niet zonder reden op deze lijst. Het hele dorp is een attractie op zich. De vele vakwerkhuisen, de gezellige terrassen en de weinstuben maken het dorpje tot één van de mooiste dorpjes van Frankrijk. Al heeft het Eguisheim meer weg van een Duitse dorp dan van een Frans dorp. Zeker in de weekenden en in de vakantieperiode als het dorp wordt overspoeld met Duitse toeristen die hier komen genieten van alles wat het dorp te bieden heeft.</p> <p>Als je door de Elzas rijdt, en Eguisheim laat liggen, dan heb je de Elzas niet gezien". En terecht Bij het binnenkomen van het dorp, staat een bord: "Un des plus beaux villages de la France", en dat logo verdient het dorp beslist.</p> <p>Grand'Rue terecht. Hier bevinden zich schilderachtige huizen in vakwerk, hoge poorten en een paar fonteinen.</p> <p>Ook een wandeling langs de "remparts" of vestingmuren levert andere taferelen op dan we gewoon zijn bij zulke rondgang. Langs deze smalle geplaveide straatjes staan verzorgde oude huizen, rijk versierd met balkons, vakwerk en puntgevels.</p> <p>Een paar stappen van Colmar, Eguisheim, de geboorteplaats van de wijngaarden van de Elzas winden in concentrische cirkels rond het dorp, dat de geboorteplaats van paus Leo IX was. Binnen, langs de geplaveide straten, het dorp, toegekend op nationaal en Europees niveau voor de kwaliteit van zijn bloemen, onthult de blik veroverde de schoonheid van de herenhuizen van de zestiende en zeventiende eeuw met spitse daken, kleurrijke en houten gevel.</p>
CP	<b>Eguisheim</b>	48.044485 , 7.305084	<p>Campers zijn altijd welkom bij deze vriendelijke wijnbouwers Proeverij mogelijk Mooi dorpje meerdere plaatsen beschikbaar.</p> <p>(T/W/E/0,00)</p> <p>Zeer aardige en warme gastheren. Ruimte en elektriciteit gratis. In de avond was er ook een spontane privé wijnproeverij. Geweldige locatie - in 2' bent u in de idyllische oude stad met zijn kleine straatjes. We waren er niet voor de laatste keer.</p>







1 **Chateau Koenigsbourg** 48.247601 , 7.335270



Het drukbezochte en hooggelegen "Chateau Koenigsbourg" (3) is onze eerste bestemming. Na een flinke klim die ons van 300 naar 700 m brengt, bereiken we de parking, een paar honderd meter voor het kasteel. Waar we een panoramisch uitzicht verwachten.

Het bezoek kan ons wel bekoren: zowel het interieur als de robuuste architectuur maken een diepe indruk.

2 **Kastelen in de Vogezen** 48.99712, 7.68089



Dit mooie, beboste deel van de noordelijke Elzas is bezaaid met middeleeuwse kastelen. Hooggelegen ruïnes van het kasteel van Fleckenstein in Lembach en de kastelen van Windstein zijn enkele van de te ontdekken sites.

P = kastelen van Windstein

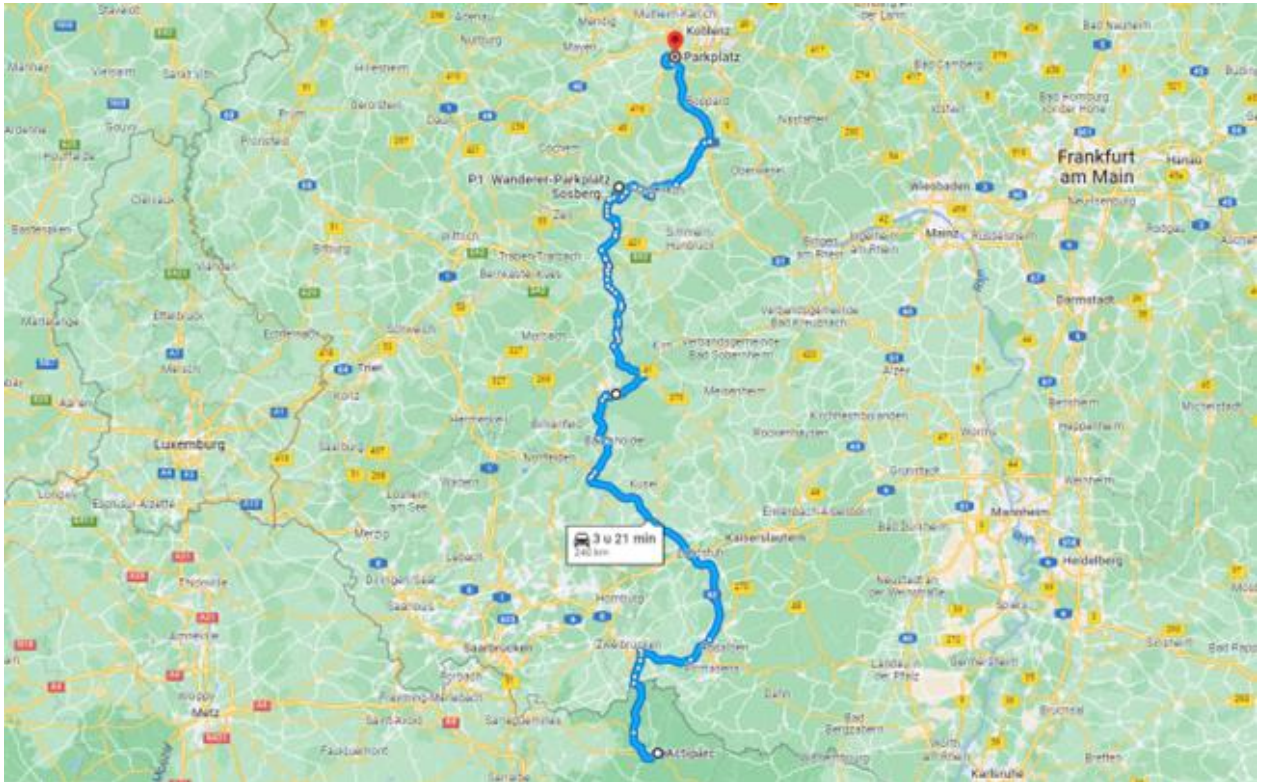


3	<b>De citadel van Bitche</b>	Zie CP	<p>Dit werk van Vauban, geconstrueerd dichtbij Bitche in de 17e eeuw, is een echte ondergrondse stad met keukens, slaapzalen, een ziekenboeg... Dit bouwwerk kan bezocht worden.</p>
			
CP	<b>Bitche</b>	49.054401 , 7.434310	<p>Geweldige plek om te parkeren. 5 staanplaatsen (camper) inclusief een servicepunt (water, elektriciteit, legen) zijn rustige citadel parkeerplaats, op de hoogten van Bitche. Kosten van voordelen. Parkeren is toegestaan op het gehele plein buiten het camperterrein.</p> <p>(T/W/E/0,00)</p> <p>Leuke plek om te parkeren, maar de diensten zijn niet zo geweldig. Het is gemakkelijk om grijs afval te legen, maar de afvoer van zwart water is niet eenvoudig</p>
			


Route 36

Bitche - Dieblich

K  
A  
A  
R  
T



1 **Felsenkirche** 49.704701,  
7.331032



Midden in het stadje begint de smalle trap omhoog en eindigt bij een schattig kerkje in de rots. Je kunt het ook bezichtigen en dat is de moeite waard.

2 **Geierlay hangbrug** 50.078362,  
7.337571



Iemand die zegt dat de Moezelstreek te saai is? Breng dan zeker een bezoek aan de spectaculaire Geierlay brug in het plaatsje Mörsdorf. Deze hangbrug is de langste voetgangersbrug van Duitsland. Heb je geen hoogtevrees en wil je iets bijzonders meemaken dan is deze brug een must om te gaan bewandelen.

De brug is 360 meter lang en hangt zo'n 100 meter boven het Mörsdorfer Bachtal Om op de brug te wandelen is er een toegangsgeld te betalen (ca. € 5)

CP	<b>Dieblich</b>	50.311421 , 7.496527	<p>Parkeren direct aan de Moezel. Vlak voor de hoge Moseltal-snelwegbrug. Zeer goed voor op doorreis om een nacht te blijven. Naast de weg. Op de fiets kunt u Koblenz verkennen.</p> <p>(-/-/0,00)</p>
----	-----------------	-------------------------	---

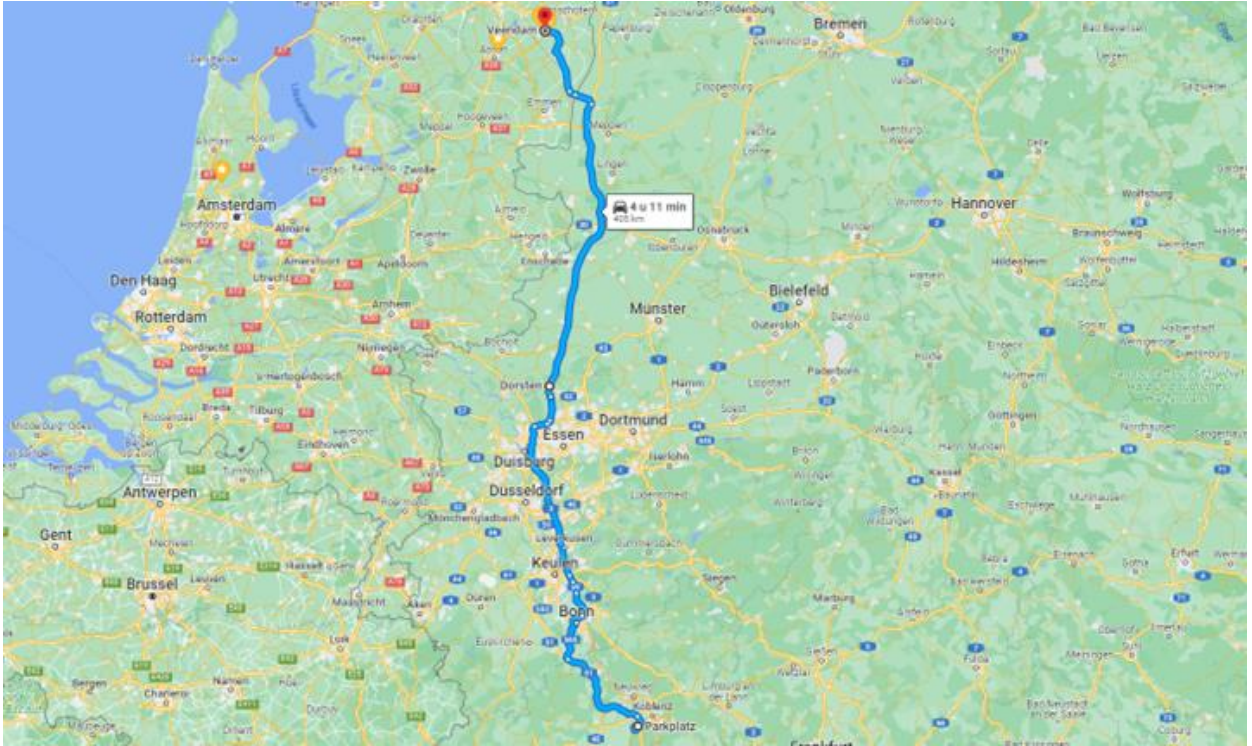




Route 37

## Dieblich - Groningen

K  
A  
A  
R  
T



CP	Groningen	thuis