

Routeboek

Harz 2.0



De route:



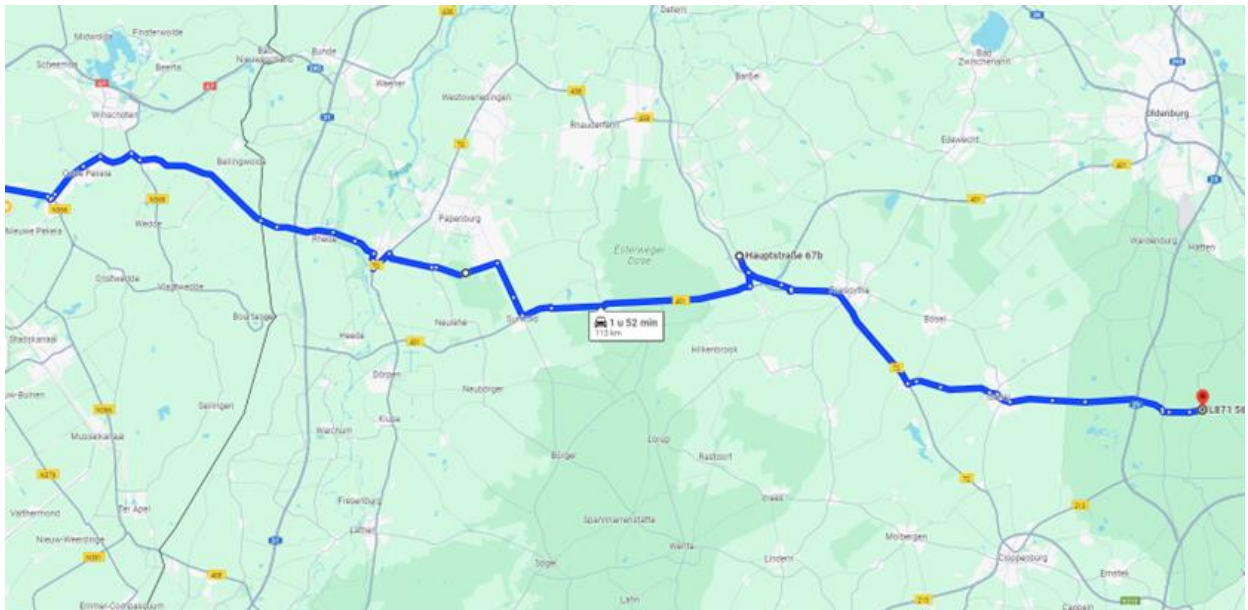
Detailroute door Harz



Route 1

Groningen - Großenkneten

K
A
A
R
T



1 **Aschendorf** 53.03476,
7.42109



Het Aschendorfer Moorpad is een 1,8 kilometer lange rondwandeling door het natuurgebied "Aschendorfer Obermoor / Wildes Moor". Verschillende informatieborden geven informatie over de flora en fauna van deze unieke leefruimte. Delen van deze leefruimten zijn bewaard gebleven. Tegenwoordig worden deze via gerenatureerde vernatting in stand gehouden en uitgebreid. De informatiepanelen wijzen ook op de nog levende hoogveengebieden. Enkele minerale zouten uit de lucht en regenwater zijn voldoende voor een voortdurende veenvorming. Jaar na jaar kan het veenmos hier in alle rust blijven aangroeien en stapelen. Vooral van juni t/m september is een wandeling over het veenpad aantrekkelijk, want dan bloeien de struikheide en de klokjesheide roze/paars - een schitterend gezicht, vooral vanaf het uitkijkplatform. Het Aschendorfer Veenpad (Moorpad) kan het hele jaar door zelfstandig worden verkend. Het pad is vrij toegankelijk.

2 **Saterland** 53.10343,
7.69888



DE REPTIELENDIERENTUIN
Onze kleine, particuliere dierentuin ligt in de wijk Ramsloh in Saterland. Met veel inzet en oog voor detail hebben we in een kleine tropische hal met het juiste klimaat, op de soort afgestemde verblijven en enkele aquariums en terraria dicht bij de biotoop voor onze dieren gecreëerd, omdat de bescherming van dieren en soorten onze prioriteit is. top prioriteit. Wij zijn een team van enthousiaste vrijwilligers die zich allemaal in hun vrije tijd met veel passie en idealisme voor de dierentuin inzetten.

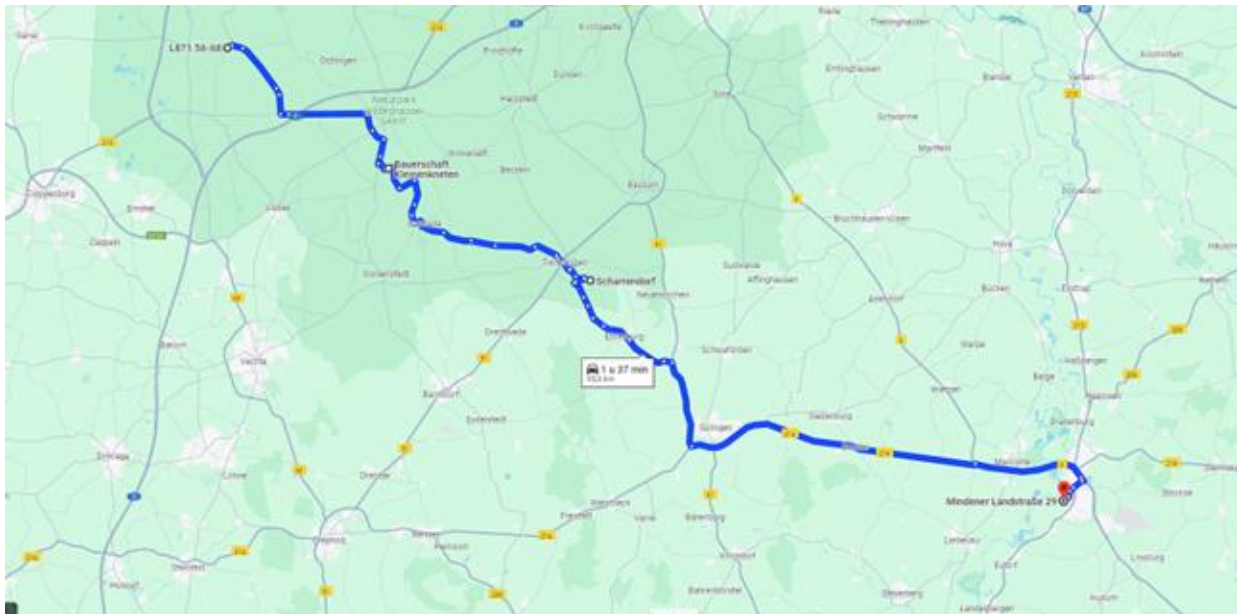
Over ons... Bij ons kunt u een uitgebreid kijkje nemen in de wereld van de reptielen. Naast enkele roofvissen, slangen en hagedissen tonen wij ook krokodillen - waaronder bijvoorbeeld zwarte kaaimannen (*Melanosuchus niger*) en de Amerikaanse krokodil (*Crocodylus acutus*), die alleen in Duitsland voorkomt, kunt u in onze dierentuin bekijken!

CP	Großenkneten	52.9428, 8.2582	<p>Hartelijk dank aan de gemeenschap voor deze rustige en verzorgde parkeerplaats! ALDI op ongeveer 1 km afstand, perfect om zelf je voorraad aan te vullen.</p> <p>(T/W/E/0,00)</p> <p>Mooie rustige plek met de mogelijkheid om wandelingen te maken. Vrije plek met betaalde diensten maar zeer redelijke prijs die we aanbevelen.</p>
			

Route 2

Großenkneten - Nienburg

K
A
A
R
T



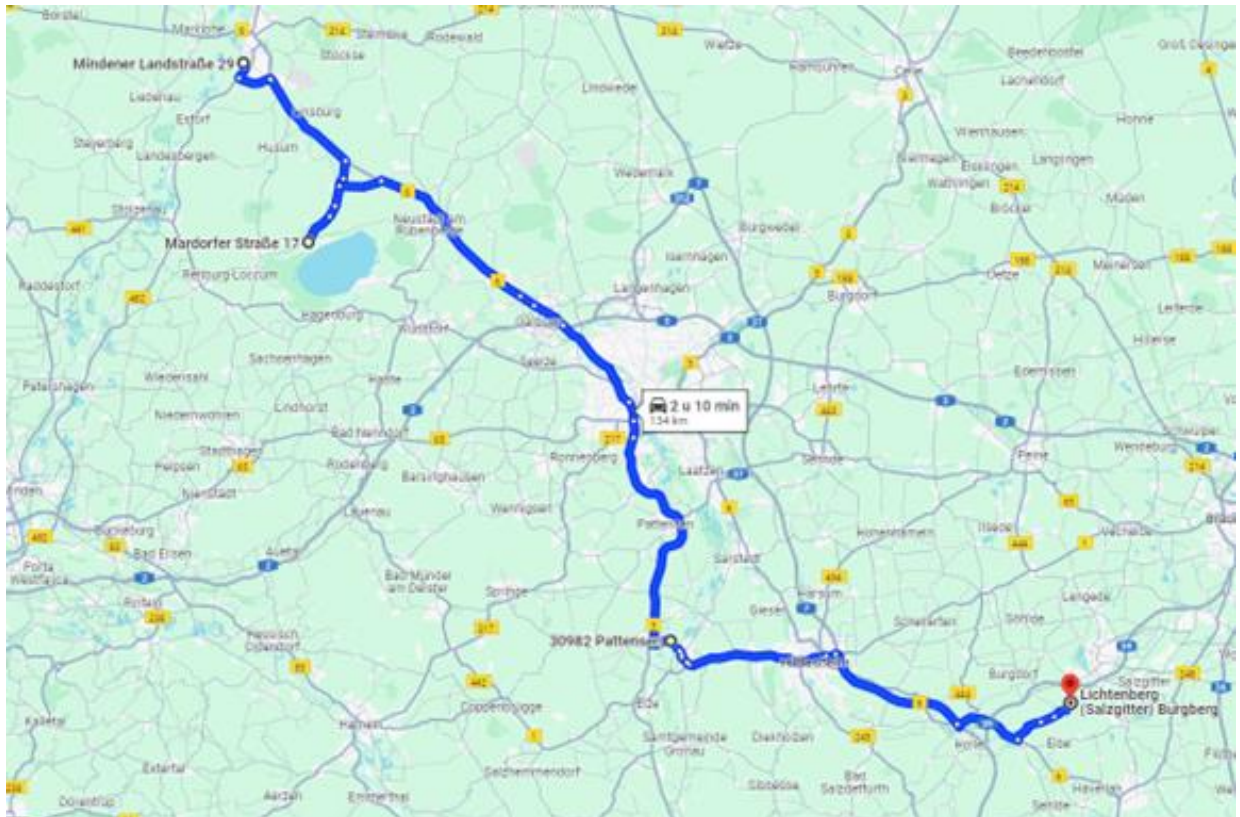
1	Kleinenkneten	52.86147, 8.43718	<p>De Kleinenknetener Steine zijn neolithische bouwwerken in de buurt van Kleinenkneten, Wildeshausen. Ze liggen ca. 3,5 km ten zuiden van de dorpskern van Wildeshausen in de Wildeshäuser Geest in Nedersaksen.</p> <p>De Kleinenknetener Steine maken onderdeel uit van de Straße der Megalithkultur. Twee bouwwerken liggen op de originele plaats, maar één bouwwerk is naar deze locatie verplaatst vanuit Dötlingen. De 'hunebedden' zijn opgericht tussen 3500 en 2800 v.Chr. en worden toegeschreven aan de Trechterbekercultuur.</p> <p>In de Wildeshäuser Geest liggen nog meer soortgelijke bouwwerken.</p>
2	Stöttinghausen	52.78521, 8.66878	<p>De plaatselijke geschiedenisvereniging heeft het tot haar missie gemaakt om het unieke cultuurmonument “Hünenburg” voor ons nageslacht te behouden. Er zijn veel verhalen en legendes rond de “Hünenburg” die wij als lokale vereniging graag aan het grote publiek willen brengen.</p> <p>De Hünenburg in Stöttinghausen is waarschijnlijk een beschermingskasteel langs de “Folcweg” die hier tussen de Weser en Hunte langs loopt en werd gebouwd tussen 500 en 900 na Christus. ‘Volksroutes’ waren handelsroutes die naar verluidt 3000 jaar geleden in Noord-Duitsland bestonden. De Hünenburg is een cirkelvormige aarden wal die ongeveer 3 meter hoog is en aan de basis ongeveer 15 meter breed. Deze aarden wal bestond uit gras en heide, en dwarsbalken werden gebruikt om hem te verstevigen. Aan de buitenkant werd de aarden wal beschermd door een 3,50 m brede en 1,50 m diepe sloot. Bij de ingang stond een houten poortgebouw.</p> <p>Dit is waarschijnlijk een van de beschermende kastelen die Hendrik I, die leefde van 875 tot 936, had gebouwd om de omringende bevolking en handelsreizigers te beschermen tegen de aanstormende Hongaren, die op dat moment tot aan Bremen aan het plunderen waren.</p>

3	Nienburg	Zie CP	<p>Sinds november 2011 heeft het Nedersaksische politiemuseum zijn deuren geopend in het centrum van Nienburg. Op twee verdiepingen nodigen we grote en kleine bezoekers uit om zich te verwonderen over het nieuwe en het traditionele. Buitengewone voertuigen, belangrijke strafzaken, inzicht in het werk op de plaats delict en een historische rondleiding geven inzicht in de historische ontwikkeling van de politie van Nedersaksen.</p> <p>Asperge fontein De fontein met zijn vijf figuren, geschonken door de raad van bestuur "Nienburger Forum", symboliseert de reputatie van de stad Nienburg als toonaangevende aspergestad. Deze sculpturen herdenken een van de belangrijkste takken van de landbouw in de regio. De Nienburgse asperge is een landelijk bekende specialiteit.</p>
CP	Nienburg	52.6325, 9.2053	<p>Zeer ruime, rustige parkeerplaats nabij de Weser met het Weser-fietspad en de stad Nienburg. Een bezoek aan de stad is vooral de moeite waard tijdens de marktten op woensdag en zaterdag. Ook het vermelden waard is het gratis Politiemuseum!</p> <p>(-/-/0,00)</p> <p>Ik kan het alleen maar eens zijn, geweldige vrije plek. Zeer centraal, dicht bij het centrum en de Weser. Wij hebben er 2 dagen gestaan, natuur, schaduwkant door de bomen, heel rustig.</p>

Route 3

Nienburg – Lichtenberg

K
A
A
R
T



1 **Steinhuder Meer** 52.4931,
9.3221



Het Steinhuder Meer is met 29 km het grootste meer van Noord-Duitsland. Er zijn hier veel mogelijkheden om watersporten te beoefenen. Zeer mooie manier. In sommige delen lopen fiets- en voetpaden samen. Pas op voor tegemoetkomend verkeer en voetgangers.

Aan de noordkust van de zee leidt het pad over de promenade. Vooral in het seizoen en in de weekenden wordt het hier erg krap. Je moet voorbereid zijn om de fiets in delen te duwen of de zeeweg naar het noorden te vermijden.

2 **Slot Marienburg** 52.1750,
9.7665



Slot Marienburg

Dit is een kasteel met een romantisch verhaal. Slot Marienburg (gelegen in de deelstaat Nedersaksen) werd door Koning George V van Hannover als verjaardagskado geschonken aan zijn echtgenote Marie van Saksen-Altenburg. Het slot is dan ook naar haar vernoemd maar door de oorlog nooit voltooid.

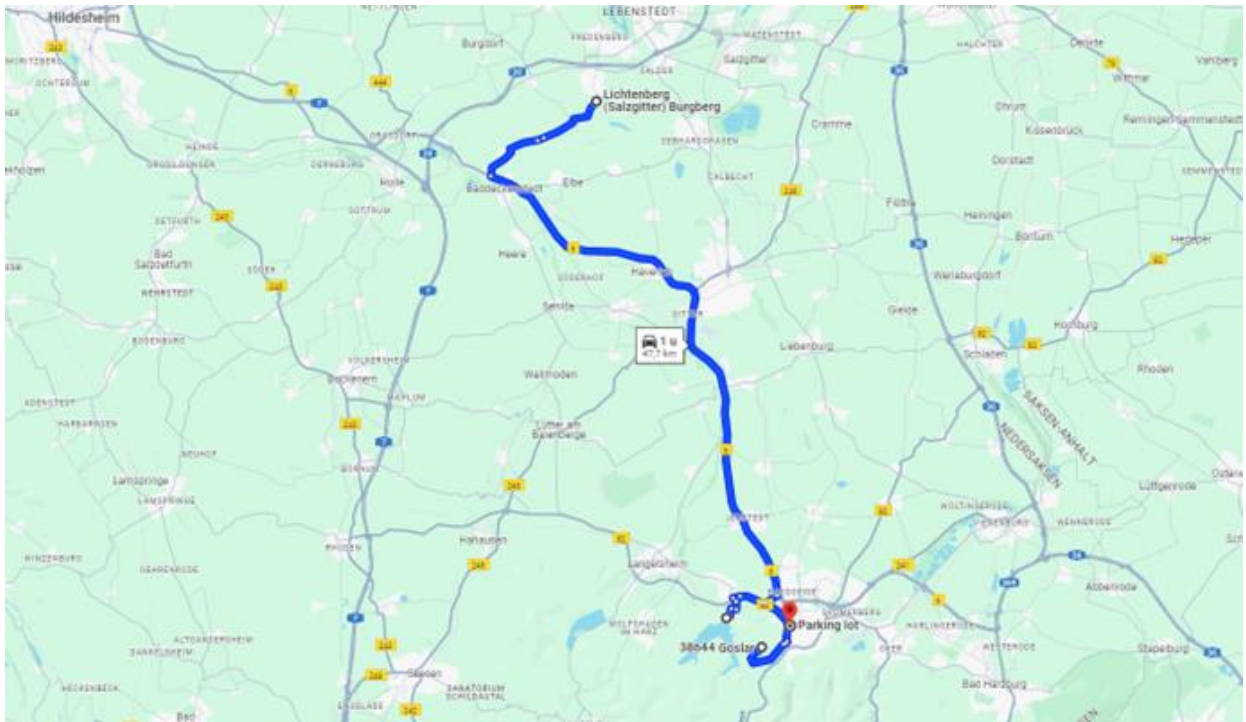
Slot Marienburg bleef bijna 80 jaar onbewoond (alleen een conciërge), hierdoor zijn de originele details goed bewaard gebleven. De rondleiding van ongeveer een uur is alleen in het Duits. Let op, je mag binnen geen foto's maken.

	Lichtenberg	Zie CP	<p>Burgruine Lichtenberg</p> <p>Een zichtbaar teken is een nieuwe houten structuur met een observatiedek op de donjon, het prachtige uitzicht op de noordelijke Salzgitter en het landschap van de hars met de brokken kunnen bezoekers met een goed uitzicht naar Brunswick.</p> <p>Er is ook in de donjon een nieuwe permanente tentoonstelling van het Stadsarchief over het kasteel en zijn geschiedenis.</p> <p>Aanvullende informatie voor de bezoekers kasteel zijn er panelen uitleg over de details van Bauanlage en hun historische integratie in de belangrijkste objecten. De sleutel tot het er in het plaatselijke restaurant te houden.</p> <p>.</p>
CP	Lichtenberg	52.1208, 10.2922	<p>Parkeerplaats voor bezoekers van de kasteelruïne.</p> <p>(-/-/0,00)</p> <p>Rond het kasteel nodigt uit tot een verscheidenheid van manieren door de Salzgitter Hills een min of meer langdurige excursies en verkenningen</p>

Route 4

Lichtenberg - Goslar

K
A
A
R
T



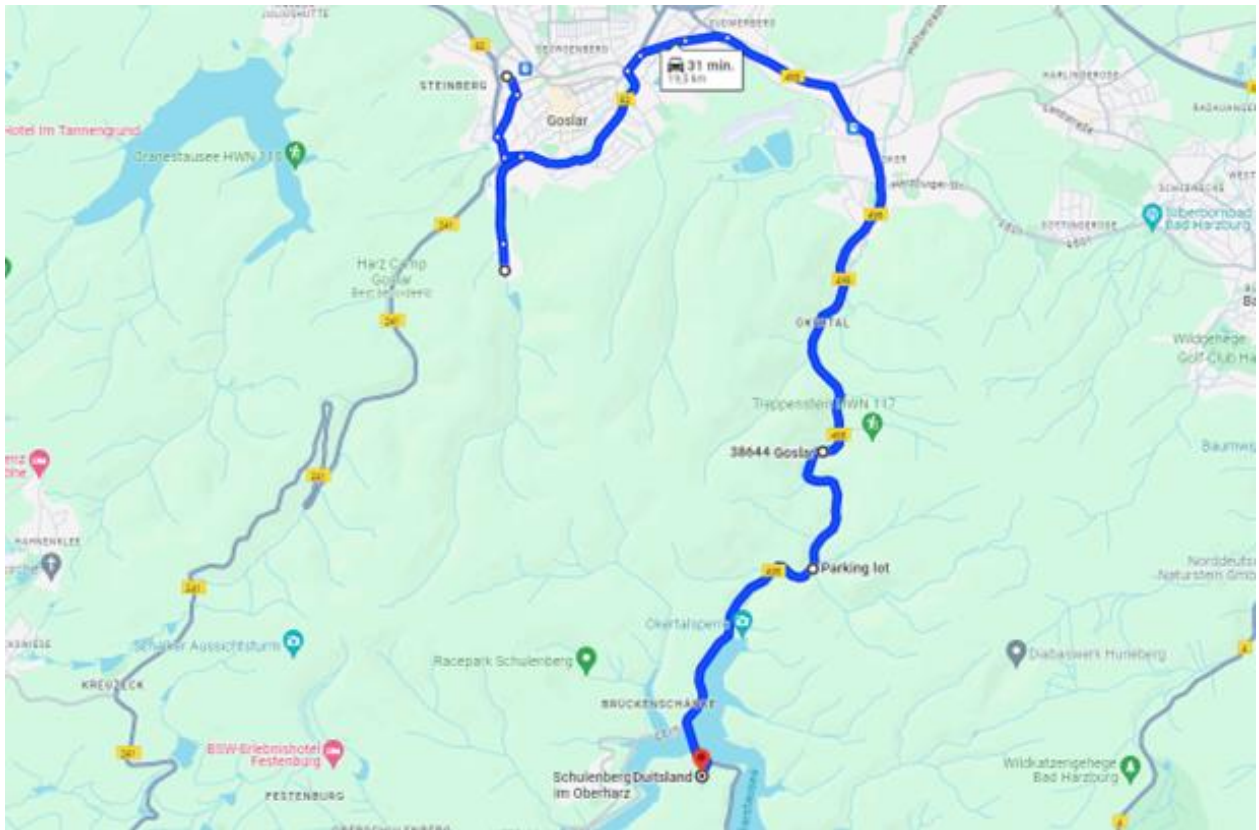
1	Granestausee	51.9134, 10.3768	<p>Granestausee Een bankje en een toevluchtsoord nodigen uit om hier even tot rust te komen. Je hebt een mooi uitzicht op de dam.</p> <p>De Granetalsperre, gebouwd in 1969, is de jongste van de dammen van de Harz en werd gebouwd in het Granetal. Omdat de rivier de Grane zelf niet genoeg water voerde voor het 3 km lange meer, werd onder de Oker-dam een ca. 7,4 km lange tunnel naar de Oker aangelegd. Deze neemt onderweg ook water uit de Gose op.</p> <p>Een andere 4,8 km lange tunnel leidt van de Radau naar de Großer Romke en dus ook naar de Oker-Grane-tunnel. Er is ook een ondergrondse verbinding met het Innerste Reservoir.</p>	
	2	Steinberg	51.90241, 10.40064	<p>De toren dateert uit 1888 en biedt een prachtig uitzicht op Goslar en bij mooi weer ook op de Harz. U kunt van het uitzicht genieten.</p> <p>De toren, gelegen ten zuidwesten van Goslar op de Steinberg (472 m boven de zeespiegel), werd in 1888 gebouwd als keizerlijke toren onder leiding van de Harz Club branchevereniging Goslar.</p> <p>De toren is hier gebouwd om het toerisme te promoten, aangezien men vanaf hier een prachtig uitzicht heeft op de Granestausee, de Rammelsberg en het voorland van de Harz.</p>

3	Goslar	Zie CP	<p>Bij een bezoek aan de Harz regio, mag Goslar niet ontbreken. De rijkdom zie je in het prachtige historische centrum, vooral rond de Marktplatz. Een van de belangrijkste bezienswaardigheden is Kaiserpfalz, het keizerlijk paleis. Tijdens een stadswandeling kom je langs musea, middeleeuwse hospitalen, kerken en rijk versierde historische panden. Tussen de panden vind je enkele hotels, restaurants en cafés. Er zijn veel terrassen waar je je dorst kunt lessen met een drankje. Goslar staat bekend om het lokale Gose bier en asperges (seizoensgebonden).</p> <p>In Goslar kun je prima winkelen, de belangrijkste autovrije winkelstraten zijn de Rosentorstrasse, Hokenstrasse en de Fischemäkerstrasse. Je kunt de stad het hele jaar door bezoeken, in elk seizoen is er wel wat te doen. In de zomermaanden zijn er regelmatig grote evenementen, in oktober heb je de middeleeuwse keizermarkt en in december de bekende kerstmarkt. In de winter valt er vaak aardig wat sneeuw, wat het erg sfeervol maakt.</p>
CP	Goslar	51.9107, 10.4176	<p>Wij hebben daar twee nachten gestaan. Het veld is rustig en aangenaam. Het duurt maximaal 15 minuten om naar het stadscentrum te lopen. Voor ons was het echt top, we hebben 's avonds heel lekker kunnen eten en drinken en daarna hoefden we niet ver naar onze camper. Nogmaals hartelijk dank aan de stad Goslar voor het mogelijk maken van zoiets als dit.</p> <p>(-/-/0,00)</p> <p>Zeer goede plek voor een overnachting en een bezoek aan de geweldige oude stad. Plaats is schoon, straatlawaai is normaal</p>

Route 5

Goslar - Schulenberg

K
A
A
R
T



1 **Goslar** 51.8918, 10.4178



Rammelsberg in Goslar
 Goslar is dankzij de zilver en kopermijn in de Rammelsberg een rijke stad geworden.
 Het werelderfgoed Rammelsberg in Goslar is met talrijke musea en de bijzondere bezoekersmijn voor iedereen een onvergetelijke belevenis.
 Extra leuk voor kinderen zijn de ondergrondse rondleidingen. Je gaat te voet door 200 jaar oude mijngangen maar je kunt ook over het mijnspoor een wereld uit een ver verleden ontdekken.

2 **Marienwand** 51.87071, 10.47160



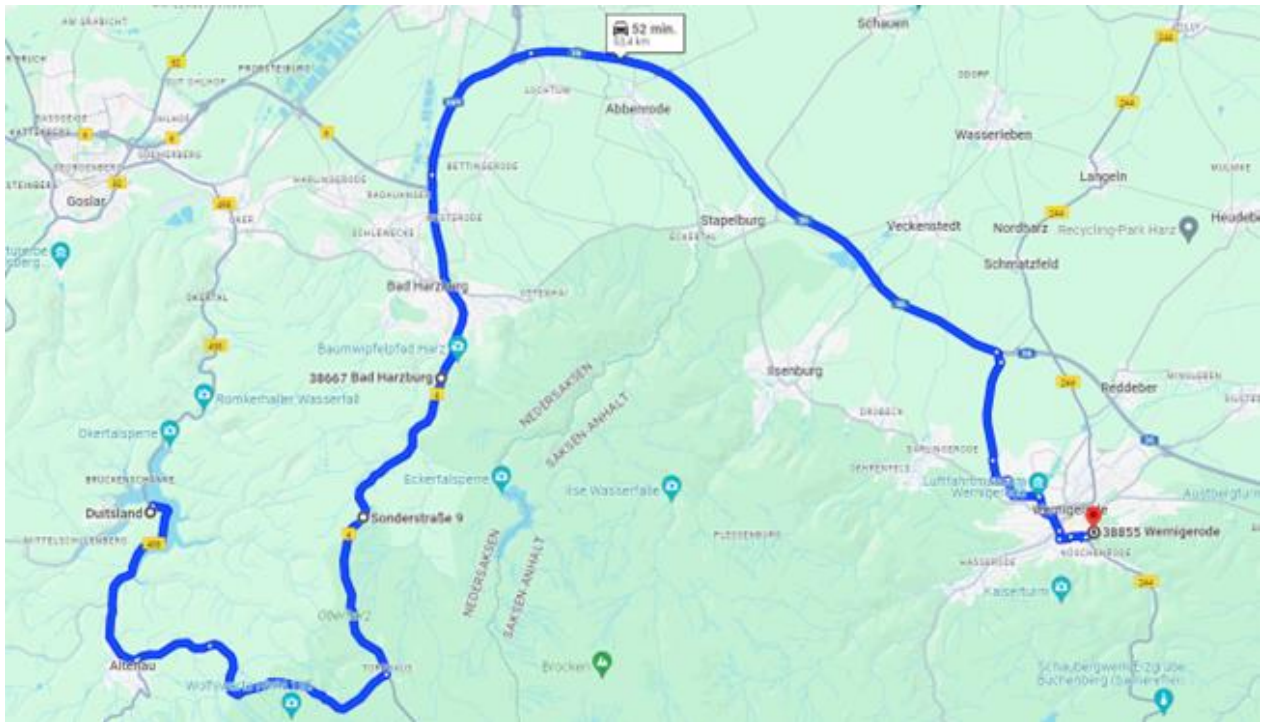
De rots stijgt direct op de rivier. Heel leuk om te vertoeven en zelf te kijken of te klimmen. Steile klim naar de trap, als je de top bereikt is het de moeite waard om jezelf te martelen. Machtige en indrukwekkende klif, geweldige fotomoment.
 De "Marienwand Runde von Oker" is bijzonder de moeite waard voor iedereen die wil genieten van een fascinerend uitzicht op het Okerdal , dat vaak wordt omschreven als "wild en romantisch". De wandelroute begint bij de bushalte in het zuidelijke deel van Oker tussen de steden Goslar en Bad Harzburg. De wandeling voert eerst dicht langs de oostkant van de Oker en later langs de oude Harzweg naar de "Blick in das Okertal" (uitzicht op het Oker-dal), van waaruit het hele dal langs de Oker kan worden bewonderd.

3	Romkerhaller Wasserfall	51.85837, 10.47101	<p>Als je de waterval van bovenaf wilt zien, moet je het juiste pad nemen. Daar kun je heel ontspannen opstaan. Aan de linkerkant van de waterval staat een bordje "steile path"</p>  <p>Leuke waterval, de hoogste van de Harz. Gemaakt door de Romke kunstmatig om te leiden. In de winter is het echt geweldig voor ijsklimmen, omdat er verschillende moeilijkheidsgraden op de WI-schaal mogelijk zijn. Beneden is een restaurant. Korte, mooie wandelingen of kleine wandelingen rond de waterval zijn mogelijk. Makkelijk om op te lopen.</p> <p>Prachtige kunstmatige waterval van indrukwekkende hoogte (in het Harzgebergte). Ziet er geweldig uit, zelfs in de winter en is goed voor ijsklimmen. Er is een herberg en een parkeerplaats beneden. Er zijn prachtige wandelpaden in de buurt van de waterval.</p>
CP	Schulenberg	51.8367, 10.4521	 <p>Geweldig plek! Had een zeer rustige nacht en had helemaal voor onszelf. De reis is een beetje hobbelig maar zou geen probleem moeten zijn als je langzaam rijdt :) Zeer goed netwerk!</p> <p>(-/-/0,00)</p> <p>Goede plek om te overnachten. Kamperen is hier een paar nachten 'toegestaan'. De weg naar de plaats is echter een beetje hobbelig, vooral als het geregend heeft.</p>

Route 6

Schulenberg - Wernigerode

K
A
A
R
T



1 **Torfhaus** 51.80300,
10.53639



Nieuwe uitkijktoren van 65 meter hoog.



Met de wenteltrap of lift kun je boven komen. Hier heb je een fraai uitzicht over de omgeving, waaronder de hoogste berg van de Harz de Brocken van 1141 meter hoog.
Een glazen balkon kan je het gevoel geven van boven de wereld te zweven. Naar beneden kun je kiezen voor een spectaculaire glijbaan die je glijden combineert met licht en geluidseffecten. Maar natuurlijk kan je ook met de lift of trap naar beneden.

2 **Marienteichbaude** 51.83531,
10.52905



Het voeren van dieren in het wild bestaat al meer dan 60 jaar. Het hele jaar door kun je vrijwel zeker edelherten, wilde zwijnen, wasberen en vossen zien (je moet wel heel stil zijn natuurlijk).
Bijzonder is de mogelijkheid om echt grote herten te zien, aangezien de Breitenberg een hertenkraam is voor oudere heren.
Onze wildvoederplaats is de enige in de Harz die u rechtstreeks met de auto of bus kunt bereiken.
Kom met de bus, met de auto, kom ook als u slecht ter been bent, kom met uw kinderen of met uw schoolklas, kom met uw vrienden, familie of collega's, kom naar de wedstrijd kijken, wij zorgen voor uw fysieke welzijn.
Maar op de parkeerplaats moet je heel stil zijn. Gelach of een klapperende autodeur en het podium is leeg.

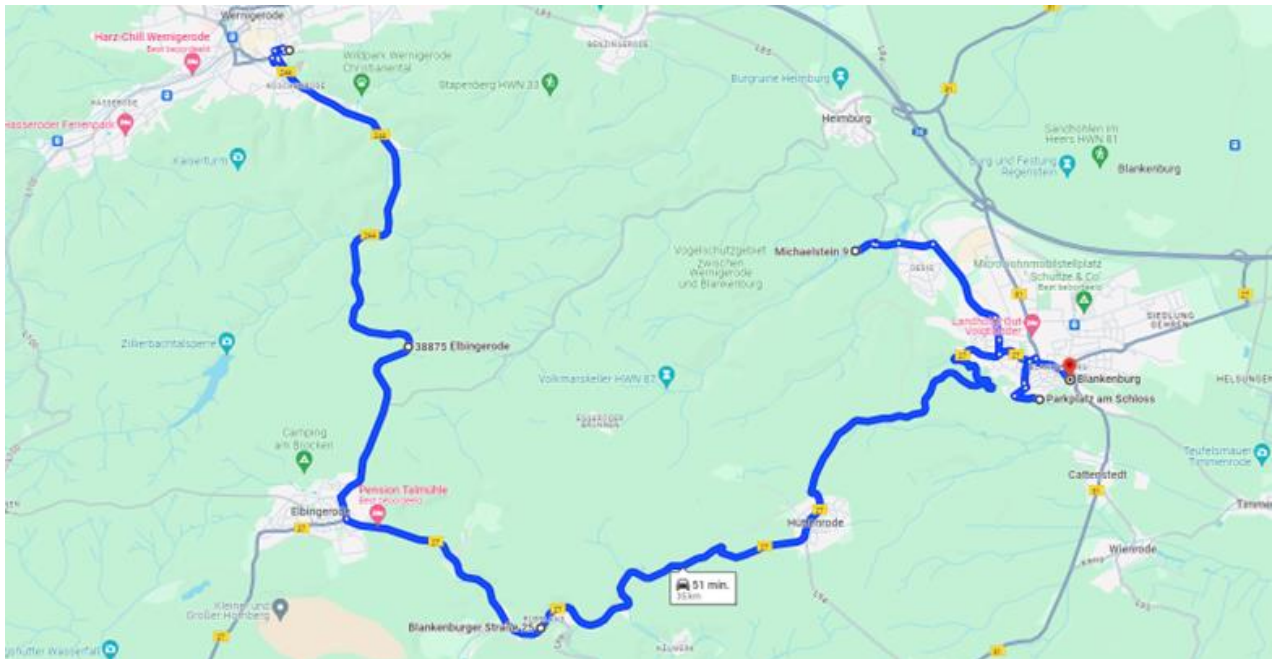
Maar maak je geen zorgen, de dieren komen meestal snel terug.

3	Bad Harzburg	51.86621, 10.55693	<p>Via stoeltjeslift en wandelpad naar de Rabenklippe Een indrukwekkende klif in het Harzgebied is de Rabenklippe. Een prachtige plek van waaruit je een geweldig uitzicht hebt over de Brocken. Het is slechts een paar honderd meter verwijderd van de voormalige binnen-Duitse grens. Vanaf het Waldgasthaus Rabenklippe kunt u genieten van een prachtig panoramisch uitzicht, maar liefst op 555 meter hoogte.</p> <p>Het lynxverblijf staat ernaast. Het is het beste om de tour zo te plannen dat je er op tijd bent voor het voeren van de lynx. Hoewel de prachtige grote katten ons geen spektakel bieden tijdens het eten, zien we ze van dichtbij en leren we veel wetenswaardigheden. Ook waarom deze suikerzoete vertegenwoordigers niet geschikt zijn om in het wild uit te zetten en dat er tegenwoordig weer tot 100 lynxen in de Harz leven. Als de wandeling vanuit Bad Harzburg te kort voor je is, ga dan verder naar het Kreuz des Deutschen Ostens.</p>	
	4	Wernigerode	Zie CP	<p>Wernigerode beschrijving Woonplaats van Juliana van Stolberg, de moeder van Willem van Oranje. In het kasteel zijn portretten van haar te zien en geeft de inrichting een goed beeld van de tijd waarin zij leefde.</p> <p>Midden in het mooie Harzgebied ligt het schitterende kasteel Wernigerode. Ontdek hoe de adel in de 19e eeuw leefde en bezoek de kamers met het bijzondere en historische interieur. Je kunt hier meekijken hoe de familie Otto zu Stolberg-Wernigerode hier woonde. In dit kasteel kun je ongeveer 50 verschillende kamers bezichtigen die ingericht zijn als woonruimtes. Op de binnenplaats vindt je torens met veel houten details. In de bossen rondom het kasteel zijn tal van wandelroutes uitgestippeld en je kunt hier bijvoorbeeld het Wild Park Wernigerode Christianental bezoeken.</p>
CP	Wernigerode	51.8330, 10.8079	<p>We denken niet dat de plaats glooiend is. Helemaal stil en geweldig uitzicht op de open weide. Geen verbodsbord. Geen kampeerlogistiek. Als iedereen zich zelfvoorzienend gedraagt en zijn spullen meeneemt, heeft hier zeker niemand last van als je een nacht blijft.</p> <p>(-/-/0.00)</p> <p>De parkeerplaats is behoorlijk glooiend, je moet alleen even kijken hoe je je het beste kunt positioneren. Het centrum is niet ver weg. Voor een parkeerplaats vind ik het prima.</p>	
				

Route 7

Wernigerode - Blankenburg

K
A
A
R
T



1 **Elbingerode** 51.78751,
10.81712







Büchenberg laat de mijn zien – “Veel succes!” in Büchenberg Dompel jezelf onder in de historische wereld van de ijzerertswinning in het Harzgebirge. De mijn van Büchenberg ligt tussen Wernigerode en Büchenberg, gemakkelijk bereikbaar via de B244. Maak een kleine reis door de tijd, ontdek mijnbouwapparatuur, rijd door donkere gebieden en bewonder de ertsafzettingen.

Informatief, spannend en onderhoudend – de excursiebestemming in de Harz voor het hele gezin

Uw reis in de wereld van de mijnbouw begint op weg van de parkeerplaats naar ons ontvangstgebouw. Hier krijgt u een eerste indruk van het werk en leven van de mijnwerkers uit de Harz die hier tot de jaren zeventig het ‘mijngoud’ opgegraven hebben.

Onze leuke rondleidingen zijn geschikt voor het hele gezin. Onze bezoekersgidsen zijn informatief en vermakelijk en begeleiden u langs ondersteunende structuren naar de diepten van de berg. Je passeert ertsbunkers en tankstations, mijnbouwapparatuur en karren totdat je de eigenlijke winschacht bereikt.

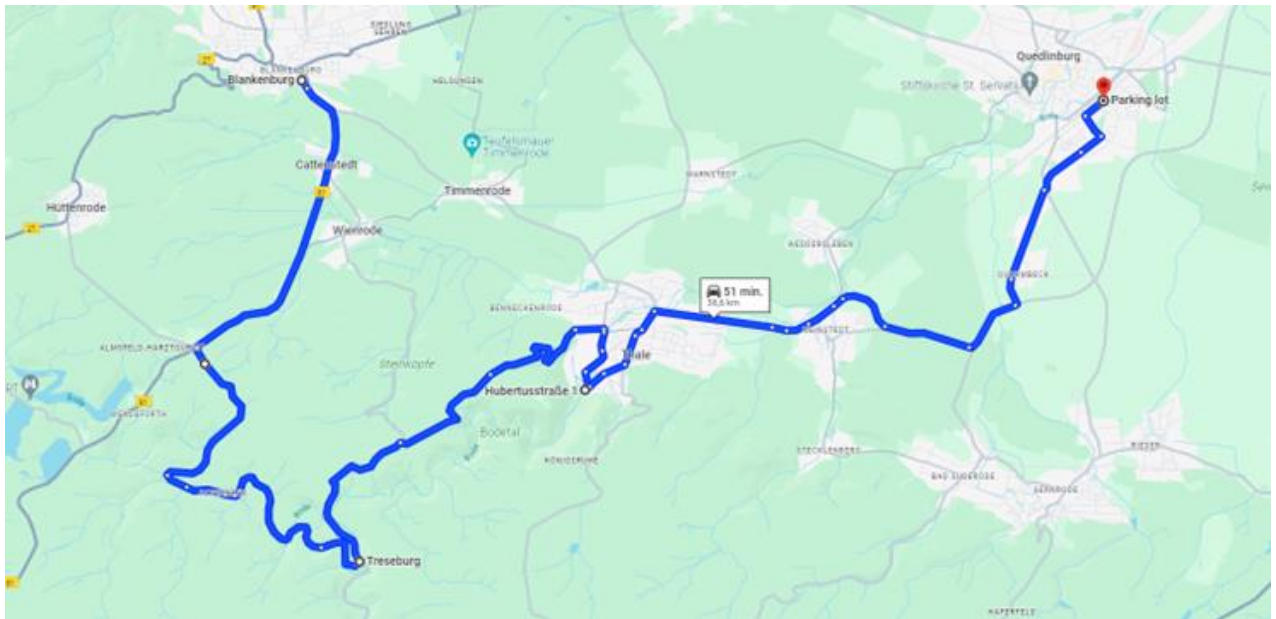
Tussen 1940 en 1941 werd de langste industriële kabelbaan van Europa gebouwd om ijzererts te winnen. Met een lengte van 9.650 meter reikte het tot in de noordelijke uitlopers van het Harzgebirge.

2	Rübeland	51.75440, 10.84595	<p>Druipsteengrot Het handelsmerk van de Baumannshöhle is de bijzondere rijkdom aan unieke en verschillende stalactieten en formaties . Tijdens een rondleiding van ongeveer 50 minuten wordt u langs ongeveer 300 treden langs het gidspad meegenomen tot diep in het Harzgebergte . Daar leert u alles wat u moet weten over de Baumannshöhle, zijn stalactieten en de grotbewoners .</p> <p>Burgruine Birkenfeld De kasteelruïne van Birkenfeld is de ruïne van een klein uitloperkasteel op een 450 m hoge rotsachtige bergkam die taps toeloopt naar het westen ten zuiden van de Bode aan de rand van het dorp Rübeland. Kasteel Birkenfeld zou de zetel zijn geweest van gevreesde ridders. Het kasteel werd aan het begin van de 14e eeuw verwoest.</p>
			
3	Blankenburg	Zie CP	<p>MICHAELSTEIN-KLOOSTER (51.8080, 10.9133 - CP) Ruim 870 jaar geleden vestigden cisterciënzer monniken zich in een vallei buiten Blankenburg (Harz). Een aanvankelijk moeilijk leven groeide uit tot een economisch succesvolle abdij. Donaties, de beloofde armoede en het door werk en strikte zelfbeheer bepaald leven vergrootten het kloosterbezit. In 1543 nam de laatste katholieke abt ontslag en namen de graven van Blankenburg het klooster over. Ze richtten een kloosterschool op, die zelfs bleef bestaan nadat deze door de hertogen van Braunschweig was overgenomen. Aan het begin van de 18e eeuw liet hertog Ludwig Rudolf omvangrijke bouwwerkzaamheden uitvoeren en een seminarie voor predikanten oprichten. Tot ver in de 20e eeuw had de voormalige abdij uitsluitend economische functies, die het kloosterbezit ook na de landhervorming onder verschillende rechtspersonen behield.</p> <p>Kasteel Blankenburg (51.7859, 10.9538 - CP) Het grootste nog bestaande Guelph-kasteel - is het herkenningspunt van de stad Blankenburg met een geschiedenis van meer dan 900 jaar. Het huidige kasteelcomplex is ontstaan uit middeleeuwse kasteelresten en gebouwen uit de renaissance. Aan het begin van de 18e eeuw werd op de "Blankenstein" een barok paleisgebouw met representatieve Europese architectuur gebouwd voor de toenmalige prinselijke residentie Blankenburg van de Guelph. De barokke architectuur is tot op de dag van vandaag grotendeels bewaard gebleven.</p>
			
			
CP	Blankenburg	51.7894, 10.9593	<p>Mooie parkeerplaats midden in Blankenburg. 6€ is helemaal OK maar vergeet de toeristenbelasting niet. Gebruikte de ruimte voor een wandeling op de Teufelsmauer.</p> <p>(-/-/E/6,00)</p> <p>Perfect voor sightseeing en een nacht. Klein wisselgeld nodig voor de automaat, maar de automaat slikt tot 10 cent en geeft wisselgeld.</p>
			

Route 8

Blankenburg - Quedlinburg

K
A
A
R
T



1	Treseburg	51.71619, 10.97459	<p>Treseburg ligt in de deelstaat Saksen-Anhalt, midden in de Harz. Dit bergachtige gebied vind je in het midden van Duitsland. Verscholen in de groene natuur van de Harz ligt Treseburg, een van de mooiste dorpjes van Duitsland. De ligging is zeer bijzonder: aan een meander van rivier de Bode, die door dit natuurgebied slingert.</p> <p>Treseburg is klein, het dorp bestaat uit een handjevol huizen en gebouwen. Vanuit het dorp kun je een hele mooie wandeling maken van zo'n tien kilometer tot aan Thale en de Rosstrappe, grote granieten rots. Een paradijs voor wandelaars dus.</p>
2	Thale	51.74622, 11.02791	<p>Rotsformatie Rosstrappe. Met stoeltjeslift te bestijgen. Mooi uitzicht. Drie km verderop is de Bodeketel: kokend water in de diepte. Een volgens overlevering Heksendansplaats is eveneens te bezoeken.</p> <p>De Rosstrappe-stoeltjeslift is een 559 meter lange stoeltjeslift voor één persoon, gebouwd in 1980 door de firma Chrudrim. Het loopt van Thale in de Bode-kloof en doet er acht minuten over om het rotsmassief van de Roßtrappe te bereiken. De stoeltjeslift Rosstrappe klimt 250 meter over een lengte van 668 meter.</p>

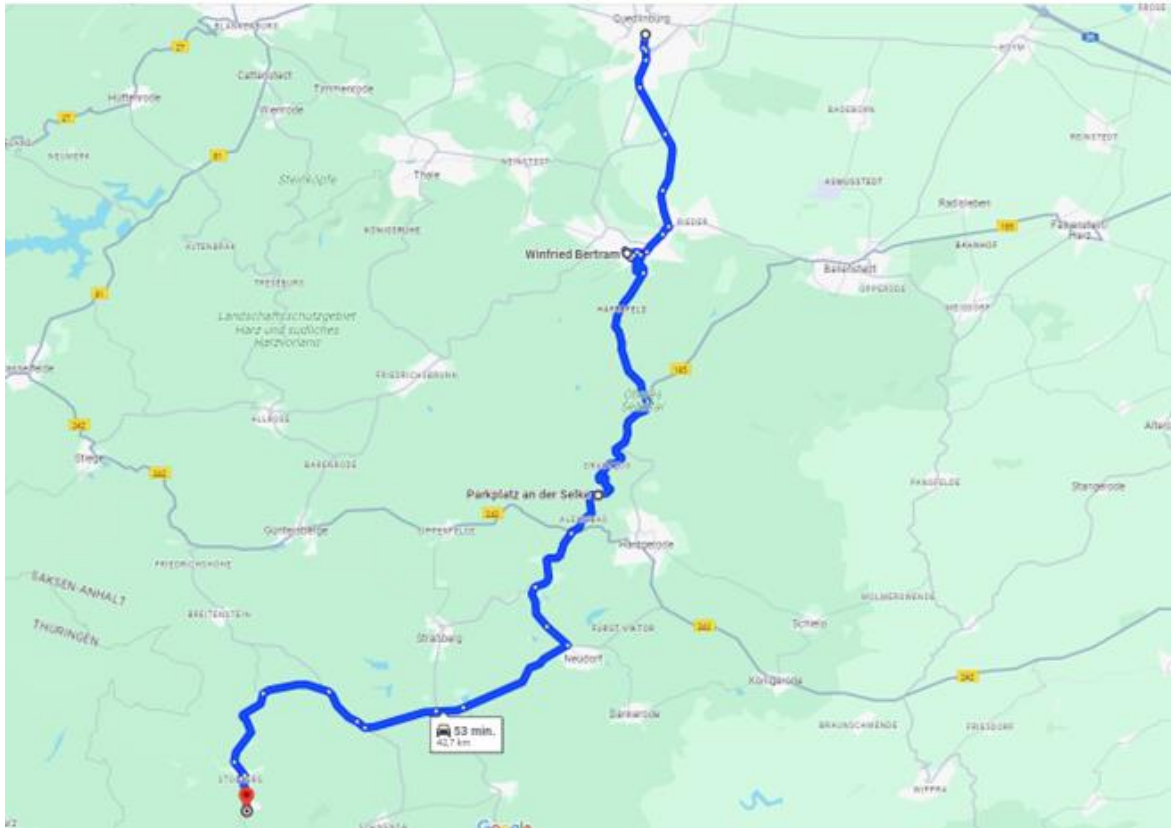


3	Quedlinburg	Zie cp	<p>Collegiale kerk en de oude binnenstad van Quedlinburg (UNESCO Werelderfgoed)</p> <p>Quedlinburg, die een idyllische locatie aan de geniet Romaanse Route, was een belangrijke koninklijke en keizerlijke stad in de Middeleeuwen. Met zijn historische lay-out en meer dan 1.300 vakwerkhuisen uit een periode uit zes eeuwen, Quedlinburg is een mooi voorbeeld van een prachtig bewaard gebleven middeleeuwse stad. Het beschikt ook over een schat aan art nouveau-architectuur.</p> <p>de camperplaats aan de voet van de burcht. Die ligt wat mooier en er zijn meer voorzieningen voor de camper.</p>
CP	Quedlinburg	51.7859, 11.1549	<p>Grote betalende parking naast het station voor grote campers (9.50m)</p> <p>Geen service.</p> <p>1 km lopen van het centrum, prachtige vakwerkhuisen.</p> <p>(-/-/5,00)</p> <p>Zeer geschikt om de oude stad te bezoeken... 's Avonds storende jongeren... Overdag veel busverkeer</p>

Route 9

Quedlinburg - Stolberg

K
A
A
R
T



1 **Gernrode**

51.72435,
11.13490



De Stiftskerk Sint-Cyriacus (Duits: Stiftskirche St. Cyriacus) in de Duitse stad Gernrode is een van de meest belangwekkende monumenten van ottoonse architectuur in Duitsland. De kerk werd voor het eerst in het jaar 961 vermeld en bevindt zich op grond van restauraties in de 19e eeuw tegenwoordig grotendeels in de toestand van de 10e eeuw (met uitzondering van de apsis die in 1130 werd verlengd).

De kerk was de stiftskerk van het door Gero de Grote, markgraaf van de Saksische Oostmark, gestichte vrouwenstift Gernrode. Tot de opheffing in het jaar 1616 werd het stift geleid door abdisen uit adellijke families in de regio. De kerk werd in het jaar 1521 protestants, toen abdis Elisabeth von Weida zich bij de reformatie aansloot en haar stift geseclariseerd werd.

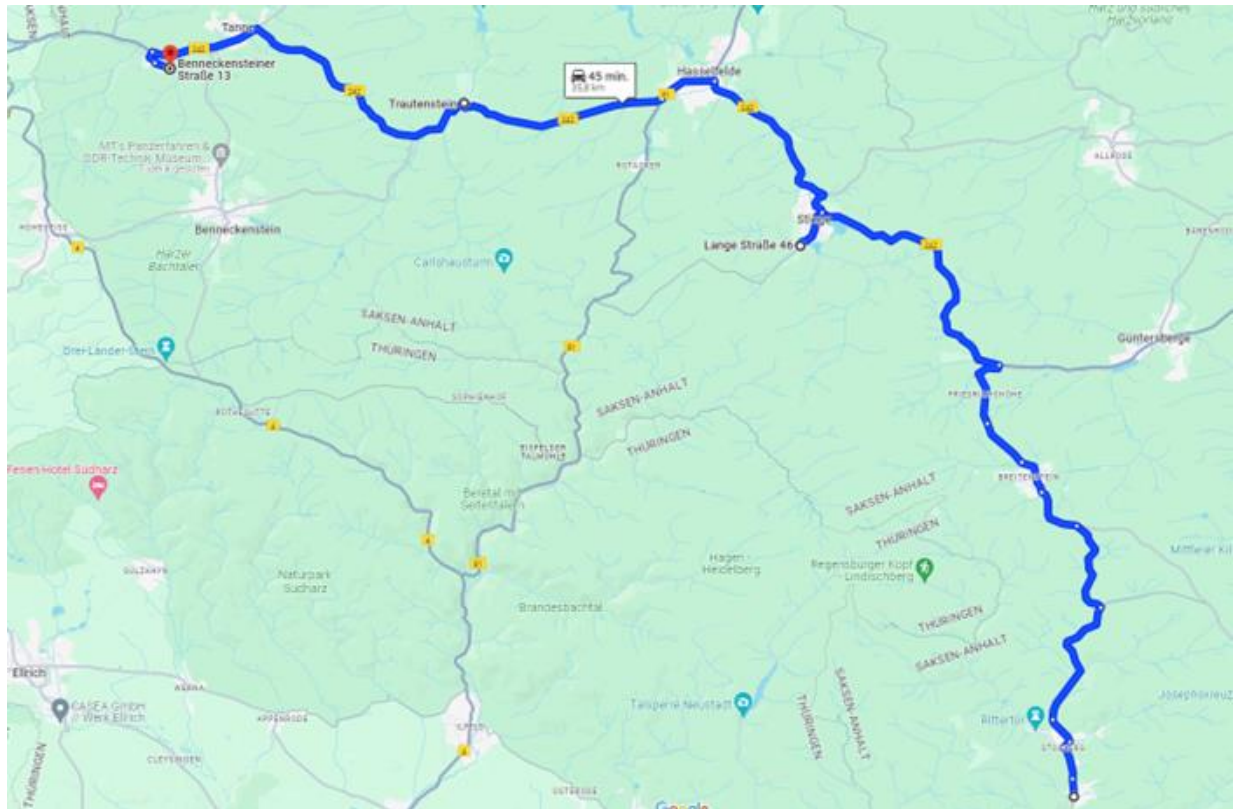
Daarmee was de kerk één der eerste protestantse kerken in de wereld. Sinds de restauratie wordt de kerk door de plaatselijke lutherse gemeente gebruikt als parochiekerk.

2	Alexisbad	51.65501, 11.12107	<p>De Selkefall is een kleine, kunstmatige waterval op de Selke. Het is gelegen in een bosgebied ongeveer een kilometer ten noordoosten van Alexisbad in de buurt van rijksweg 185.</p> <p>De Selkefall ontstond rond 1830 als onderdeel van de bouwwerkzaamheden aan "Carls Teich", die de ijzerfabriek in Mägdesprung van proceswater voorzag. De bijbehorende waterbeheersystemen werden in juli 1955 door een overstroming vernield. Wat overbleef was de pittoreske en zeer natuurlijk ogende Selkefall.</p> <p>Je kunt de waterval zien vanaf de genoemde weg. U moet echter uit uw voertuig stappen en een stukje lopen om rechtstreeks bij Selkefall te komen. Daar stort het water van de Selke zich in verschillende cascades ongeveer vier meter de diepte in.</p>
3	Alexisbad	Zie 2	<p>De Luisentempel is een kleine ronde tempel op zes Ionische zuilen. De populaire excursie- en wandelbestemming ligt op een rotsplateau hoog boven het Selketal aan de Klippenweg tegenover het voormalige klooster Hagenrode. Het ontwerp komt overeen met dat van een paviljoen, zoals dat in het begin van de 19e eeuw gebruikelijk was in landschapsparken. In dit geval vervangt de wilde natuurlijke omgeving op de helling van het steile bergdal het kunstmatige park.</p> <p>De Luisentempel werd in 1823 gebouwd door hertog Alexius van Anhalt-Bernburg ter ere van zijn dochter Wilhelmine Luise. De structuur is gemaakt van gietijzer en is een product van de ijzerfabriek in Mägdesprung. Als gevolg hiervan vertegenwoordigt het ook een belangrijke getuigenis van de industriële geschiedenis van de Harz. Boven de kolommen staat het opschrift "LUISEN GEWIDMET" in vergulde letters en aan de andere kant het jaartal "MDCCCXXIII".</p>
CP	Stolberg	51.5636, 10.9584	<p>Begin augustus 2023 hier een zeer rustige nacht doorgebracht. De Thyragrotte is permanent gesloten, waardoor de parkeerplaats feitelijk ongebruikt is. Officieel is het niet goedgekeurd voor campers, misschien moet de stad daar verandering in brengen, ze kunnen het geld vast wel gebruiken. Stolberg is in ieder geval erg mooi en zeker een bezoek waard!</p> <p>(-/-/-/0,00)</p> <p>Geboorte- en woonplaats van Juliana van Stolberg, de moeder van Willem van Oranje. Een vleugel van het kasteel is als museum ingericht met onder andere de wieg waar de kleine Juliana in gelegen zou hebben.</p> <p>Ook interessant is Die Alte Munze. Hier worden nog de munten geslagen zoals die 500 jaar geleden ook werden gemaakt.</p>

Route 10

Stolberg - Sorge

K
A
A
R
T



1

Stiege



51.66119,
10.88064

In de Oberharz am Brocken in de wijk Stiege ligt een sprookjeskasteel midden in een landschap met schaduwrijke bossen en weelderige groene bergweiden.



Het gebouw, hoog op een berg gelegen, biedt een fantastisch uitzicht op de omgeving en ook op het prachtige meer. Het kasteel werd waarschijnlijk gebouwd door Hendrik I. Het werd rond 919 tijdens de hoge middeleeuwen gebouwd als jacht- en rustplaats bij het oversteken van het Harzgebergte en is een van de weinige goed bewaarde kastelen uit deze tijd. In dit gebied was het in de tijd van Karel de Grote al gebruikelijk om de Harz over te steken. Hier komt de naam 'Trappen' vandaan.

Het kasteel had oorspronkelijk vier hoektorens, waarvan er nog maar één in het zuidwesten staat. Ook was er aan de bergzijde een 40 meter hoge ophaalbrug die over een kasteelgracht leidde. Zowel de gracht als de ophaalbrugtoren zijn tegenwoordig niet meer zichtbaar. In 1203 ontving graaf Siegfried von Blankenburg het pand als leengoed van keizer Otto IV.

2	Trautenstein	51.68617, 10.78573	<p>Het is een barokke vakwerkkkerk met een houten tongewelf en een hoefijzergalerij. Het doopvont is een classicistisch Harz-gietijzer uit 1830 en ontworpen in de vorm van een antiek altaar.</p> <p>Bijzonder mooi is de plafondschildering met wolken en sterren aan een blauwe lucht. Boven het altaar bevindt zich een muurschildering waarin de sponsor Johann Tobias Peinemann werd vereeuwigd. De Schrift zegt: "De heer Johann Tobias Peinemann uit Leipzig heeft onze kerk zorgvuldig overwogen." Hij schonk 300 daalders om de kerk te verfraaien en te schilderen. Deze Johann Tobias Peinemann werd in 1663 in Trutenstein in het Harzgebergte geboren als zoon van pastoor Konrad Peinemann en was dus een kind van onze stad. Hij stierf in 1729 in Leipzig als gerespecteerd koopman.</p>
			
3	Sorge	Zie CP	<p>De vereniging Grenzmuseum Sorge eV (opgericht in januari 2007) in het mooie stadje Sorge in de Harz, aan de voormalige binnen-Duitse grens. Ons doel is om de herinnering aan de tijd van de deling van Duitsland levend te houden en kennis over dit deel van de geschiedenis van ons land door te geven aan toekomstige generaties met behulp van originele voorwerpen en hedendaagse documenten. Ons goedbezochte openluchtgrensmuseum bestaat al jaren met overblijfselen van het oorspronkelijke grenssysteem dat onze gemeenschap van de ondergang heeft gered.</p> <p>Een geschiedenispad met informatieborden, overblijfselen van grenshekken I en II, een grenszuil, een B-toren (de laatste uitkijktoren van 14 in de Harz), een waterkering en een aarden bunker illustreren het grensbeveiligingssysteem. Op initiatief van onze vereniging werd in 2009 het treinstationgebouw in Sorge omgebouwd tot een klein museum. Naast het originele model van een grenssysteem zijn hier verschillende tentoonstellingen uit het dagelijks leven van de DDR-grenstroepen en de bewoners van het grensgebied te zien.</p>
			
CP	Sorge	51.6919, 10.7034	<p>De parkeerplaats heeft geen elektriciteit of water/riolering... eigenlijk alleen maar parkeren. Ligging direct aan de Harzer smalspoorbaan en aan de rand van het bos... ideaal om meteen te wandelen.</p> <p>(-/-/-/0,00)</p> <p>Een leuk plaatsje aan het einde van de stad, de Harzquerbahn loopt er vlak langs, maar stoort je niet. Hier beginnen verschillende fiets- en wandelroutes. Een bank en prullenbak op het terrein. Mooi uitzicht op de Brocken.</p>
			

Route 11

Sorge - Magdeburger Hütte

K
A
A
R
T



1 **Braunlage** 51.72710,
10.61205



De Wurmberg is met 971 meter na de Brocken de hoogste berg van de Harz. Tussen beide bergen ligt het dal van de Kalte Bode. De berg kunt u vanuit Braunlage met de cabinekabelbaan bereiken. Boven ligt de schans de grootste van de Harz- en is er een restaurant.


Het kuurpark van Braunlage heeft prachtige vijvers met fontein, gelegenheid om pootje te baden en een echte kolenbrandershut. Het centrum van Braunlage biedt goede mogelijkheden om te winkelen en heeft restaurants en cafés.

2 **Königskrug** 51.74590,
10.57633



De Achtermannshöhe is de vierde hoogste berg van het Harzgebergte. Het ligt als het ware in de slipstream van de Brocken en biedt natuurlijk een fantastisch uitzicht op de grote broer. De beklimming vanaf de parkeerplaats in Oderbrück is meer een gematigde wandeling. Eerlijk gezegd moet gezegd worden dat het gebied rond de Achtermannshöhe erg zwaar geteisterd is door de schorskever en het bos hier minder mooi is. Het panoramische uitzicht is echter fantastisch.

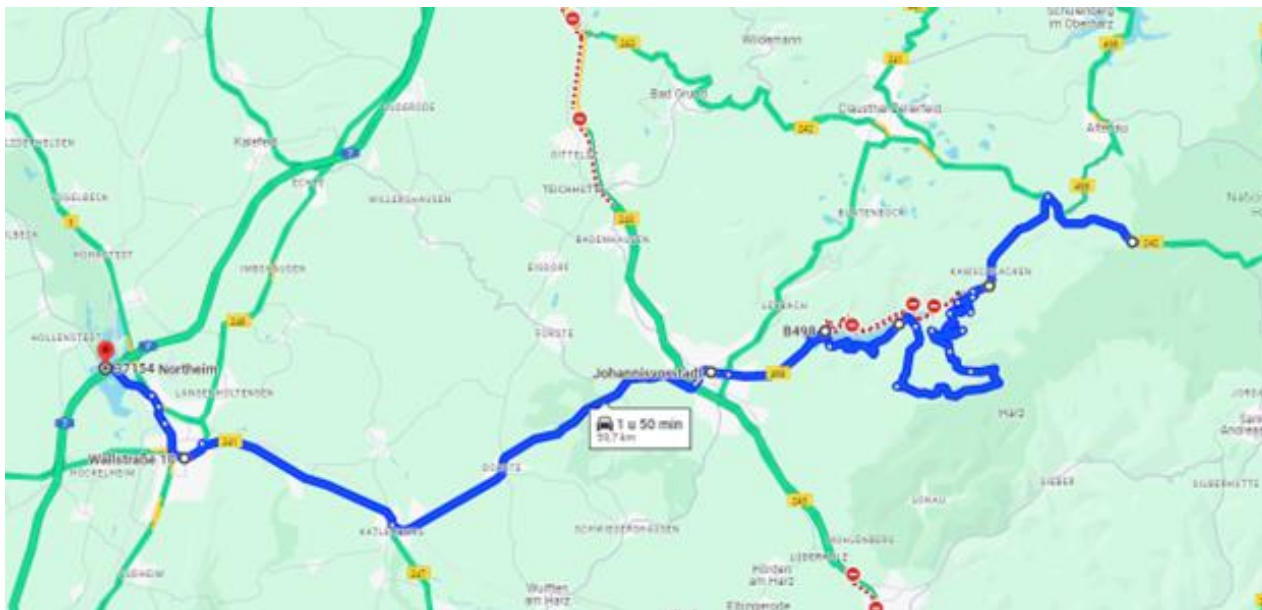
Het mooiste is een bezoek aan de Achtermannshöhe bij zonsopgang. Dan komt de zon direct achter de Brocken op.

3	Oderteich	51.76414, 10.53559	<p>De Oderteich is een prachtige waterpartij in het Nationaal Park Harz. Een pad leidt je rond de vijver. Vanaf de dam kun je prachtige foto's maken. Hier loopt de rondweg Brocken van de Harzer-Hexen-Stieg langs. Natuurlijk heeft de Harz-wandelaar ook een stempel bij de Oderteich. Betrek de vijver bij een wandeling over de Rehberger Graben of in de richting van het Torfhaus.</p> <p>Direct bij de dam is een gratis parkeerplaats aan de Harzhochstrasse.</p>
			
CP	Magdeburger Hütte	51.7679, 10.4579	<p>Kleine parkeerplaats bij de Magdeburger Hütte, prachtig uitzicht op de vallei. Echter direct aan de straat - het stoorde ons niet omdat er 's nachts nauwelijks verkeer was. Zonder problemen overnacht.</p> <p>(-/-/0,00)</p> <p>Prachtig uitzicht, startpunt voor een mooie wandeling. Mobiel netwerk (O2) zeer goed.</p>
			

Route 12

Magdeburger Hütte - Northeim

K
A
A
R
T



1	Sosestausee	51.74072, 10.30873	<p>De Söse en de Sösetalsperre worden gekenmerkt door weelderige gemengde bossen, glooiende heuvels en een vredige sfeer. Als onderdeel van een langeafstandswandeling zoals de Harzer Baudensteig of als dagtochtbestemming - bij het schilderachtig gelegen stuwmeer ten noordoosten van Osterode kunt u op 220 meter hoogte tot rust komen, genieten van de schoonheid van de natuur en diverse buitenactiviteiten ondernemen.</p> <p>Leerpad rond het stuwmeer</p> <p>De 38 kilometer lange bergrivier Söse is onder het dorpje Riefensbeek-Kamschlacken afgedamd in de drietraps Sösetal-stuwdam. Naast de grote hoofddam, die 121 hectare beslaat, omvat deze een kleine voordam en een na-stuwdam. De stuwdam is voorzien van zitplaatsen en is gemakkelijk bereikbaar met de auto. Een 9,9 kilometer lang pad leidt rond de interessante stuwdam en het meer. Tijdens de tocht kunt u niet alleen genieten van het uitzicht, maar ook iets leren over de fauna:</p>
2	Osterode am Harz	51.7283, 10.2592	<p>De geschiedenis komt tot leven tussen de oude stadsmuren. Oude vakwerkhuisen staan op een rij in het idyllische centrum. De ruïnes van de oude Welfenburg en de St. Aegidienkerche toren boven de stad uit. De talrijke vakwerkhuisen, kerken, kleine cafés, restaurants en winkels nodigen uit tot een wandeling door het stadscentrum. Op de Kornmarkt vindt elke dinsdag- en zaterdagochtend een regionale weekmarkt plaats.</p> <p>De stad met zijn stadsdelen is ook een befaamd vakantieoord bij wandelliefhebbers en natuurliefhebbers.</p> <p>.Naast de geweldige wandelmogelijkheden biedt de stad aan de zonnige zuidelijke Harz een hoge recreatieve waarde. Natuur, sport, wellness, vrijetijdsbesteding voor gezinnen, cultuur: wie op zoek is naar recreatie, vindt hier een keuze aan onvergetelijke (natuur)ervaringen.</p>



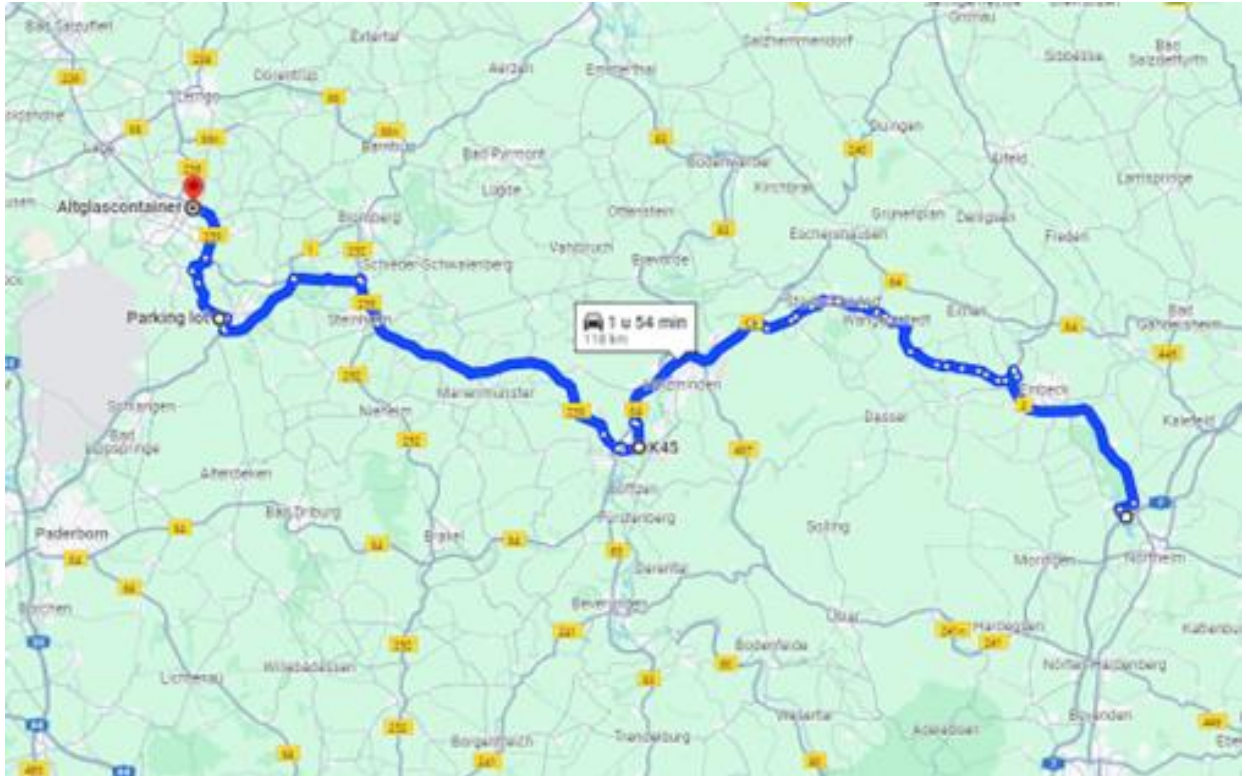
3	Northeim	51.7103, 10.0017	<p>Northeim heeft een autoluwe binnenstad met oude vakwerkhuizen, vooral in de Breite Straße.</p> <p>De St.-Sixtuskerk, gebouwd in 1208 in gotische stijl , is nu evangelisch-luthers. De kerk bezit een vroeg 18e-eeuws barok kerkorgel, van de hand van de in Noord-Duitsland beroemde orgelbouwer Johann Heinrich Gloger, alsmede een uit omstreeks 1420 daterend altaarstuk, gewijd aan Maria.</p> <p>De St.-Blasiuskapel, bedoeld als sacristie voor een in de 16e eeuw te bouwen kloosterkerk, die er ten gevolge van de Reformatie nooit kwam, is een van de restanten van het St.-Blasiusklooster. De andere bewaard gebleven delen van dit klooster, vakwerkhuizen, herbergen een deel van de gemeentekantoren.</p> <p>Ten oosten van de stad is een bebost, heuvelachtig gebied, dat geschikt is voor wandelingen en fietstochten.</p> <p>Het stadsmuseum , gevestigd in een 15e-eeuws vakwerkhuis St.-Spiritus, een voormalig hospitaal, tegenover het voormalige St.-Blasiusklooster, heeft een collectie met o.a. de muntschat van Höckelheim.</p> <p>De meertjes ten noordwesten van Northeim herbergen een jachthaven en een 80 ha groot watervogelreservaat.</p>
CP	Northeim	51.7301, 9.9602	<p>Grote gratis parkeerplaats zonder beperkingen. Badgedeelte en sloopshelling achter restaurant Seeterrassen. Vuilnisbakken beschikbaar. Let op, er zit een grote inzinking op de oprit, draai langzaam!</p> <p>(-/-/0,00)</p> <p>Mooie en grote parkeerplaats met overwegend zonnige maar een paar schaduwrijke plekken.</p>



Route 13

Northeim - Detmold

K
A
A
R
T



1 **Hoxter**

51.78056,
9.40603



Het mooist is de magnifieke Abtei Corvey, een klooster dat werd gesticht in 822. Het werd oorspronkelijk gebouwd als kerk voor de HH. Stephanus en Vitus, maar daarvan is alleen de trotse voorgevel, die werd voltooid in 885, nog over.

Het schip van de kerk werd gebouwd in de 17e eeuw. Het op de werelderfgoedlijst van Unesco!




Corvey is een combinatie van een klooster en een kasteel, het enorme complex is gelegen langs de Weser, het werd gesticht in 844 met de bouw van de kloosterkerk en is in latere jaren steeds verder uitgebreid.

Via een fraai poortgebouw betreed men de grote voorhof en kan men de enorme lengte van de gevel aanschouwen.

De entree tot het kloostercomplex ligt op de binnenhof, men kan er diverse zalen bezoeken die veelal nog fraai zijn ingericht, ook zijn er vele zalen waarin een expositie is ingericht die zeer de moeite van het bekijken waard is.

Via een kloosterhof met kloosteromgang komt men in de kloosterkerk die een schitterend barok interieur heeft met oogverblindend mooi altaar.

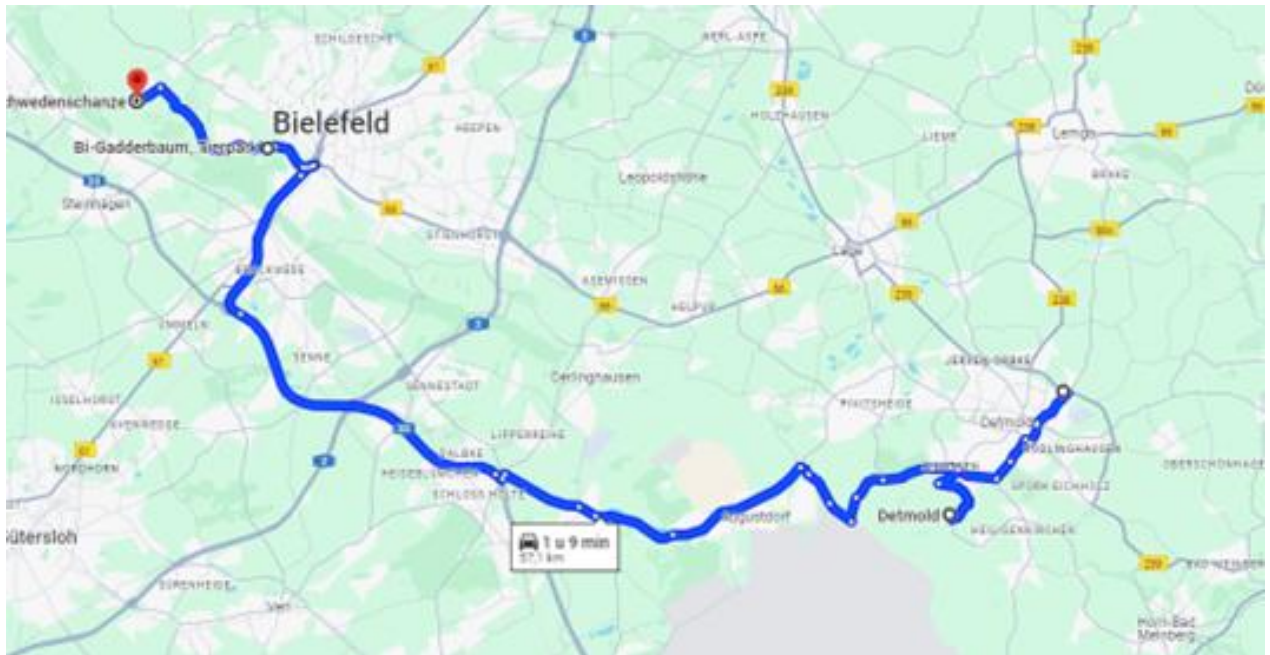
Corvey is een bezoek dubbel en dwars waard, men moet er dan ook zeker enkele uren voor uit trekken.

2	Horn-Bad Meinberg	51.87048, 8.92606	<p>Externsteine</p> <p>Prachtige rotsformatie van 70 miljoen jaar oud. De rots is te beklimmen en eromheen liggen wandelpaden, o.a. naar het Hermansdenkmal.</p>
			
3	Detmold	51.92551, 8.87067	<p>Of het nu gaat om het verven van meel, het ploegen van akkers, het branden van koffie of het toiletbezoek - het grootste openluchtmuseum van Duitsland biedt fascinerende inzichten in het plattelandsleven van vroegere generaties. Het museum volgt het principe van het tonen van originele historische gebouwen. Dit betekent dat de historische huizen op hun oorspronkelijke locatie tegen hoge kosten werden ontmanteld en op het 90 hectare grote tentoonstellingsterrein aan de voet van het Teutoburgerwoud weer werden opgebouwd. Een uitzondering is het hoogste gebouw van het openluchtmuseum van Detmold, waarmee sinds 2017 ook het toerisme zelf wordt gethematiseerd: De "uitkijktoren op de Königsberg" is een reconstructie op basis van historische modellen van vroege toeristische uitkijktorens die aan het begin van de 20e eeuw verschenen. Het openluchtmuseum is alleen open tussen april en oktober en voor speciale winter evenementen.</p>
			
CP	Detmold	51.9437, 8.9006	<p>Onbeperkt parkeren, 's nachts rustig, overdag wandelaars. Recreatief parcours vlakbij. Supermarkt (Lidl) op loopafstand.</p> <p>(-/-/0,00)</p> <p>Zeer mooie, schone en rustige ('s nachts) parkeerplaats. Mooie landelijke omgeving. Overdag tot ongeveer 23.00 uur zijn er enkele fietsers en hondenuitlaters op de weg...de plaats is een echte aanrader!</p>
			

Route 14

Detmold - Bielefeld

K
A
A
R
T



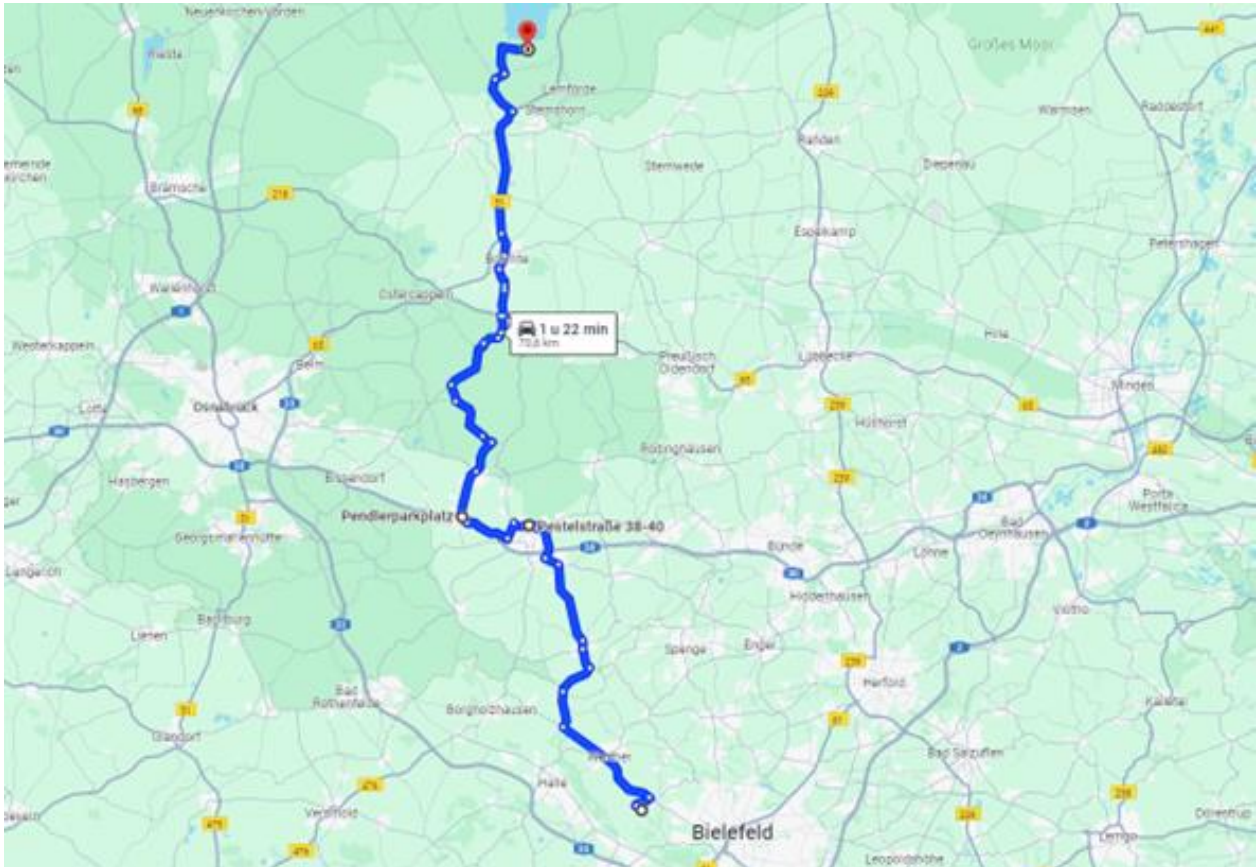
1	Hermannsdenkmal	51.90979, 8.83996	<p>De Germaanse aanvoerder Arminius bracht de Romeinen tijdens de Slag bij het Teutoburgerwoud (Varusslag) een vernietigende slag toe. Na zijn dood in 19 na Christus raakte hij in de vergetelheid.</p> <p>Begin zestiende eeuw kwam hier verandering in. Niet alleen verierf Arminius, alias ‘Hermann’, een heldenstatus, hij gold ook als een historisch rolmodel. Men wijdde opera’s, gedichten, schilderijen en toneelstukken aan deze Duitse superheld met als ‘kers op de taart’ het Hermannsdenkmal in Detmold.</p>
			
2	Tierpark Olderdissen	52.02188, 8.50040	<p>Heimat-Tierpark Olderdissen Het Heimat-Tierpark Olderdissen (dierenpark Olderdissen) is een stadsdierentuin in Bielefeld die ongeveer 16 hectare groot is.</p> <p>De diertuin herbergt meer dan 450 individuele dieren, waaronder 90 verschillende soorten. Het park is het hele jaar door 24 uur per dag geopend met gratis toegang en richt zich op de vertegenwoordiging, verzorging en instandhouding van inheemse diersoorten.</p>
			

3	Bielefeld	52.01334, 8.52757	<p>Het centrum van Bielefeld is een mix van historische gebouwen en veel nieuwbouw. Er zijn wel een paar mooie straatjes maar het is toch vooral een stad om te winkelen of om een terrasje te pakken.</p> <p>De Kunsthalle is het kunstmuseum van Bielefeld. Ook dit is een kleinschalig museum maar wel met een beeldentuin. Meer weten over de geschiedenis van de stad bezoek dan het historische museum Bielefeld. Kasteel Sparrenburg is de belangrijkste historische bezienswaardigheid van Bielefeld. Vanaf de Altstadt is het een flinke klim naar de heuvel met daarop het kasteeltje. De eerste vermeldingen van een verdedigingswerk op deze heuvel stammen al uit 1256. Nu staat er op de hoog gelegen heuvel nog een uitkijktoren met een ommuurd binnen terrein. Ook de kazematten zijn nog goed zichtbaar.</p>
CP	Bielefeld	52.0359, 8.4343	<p>Een mooie rustige plaats met een picknickplaats. Af en toe komen er wandelaars voorbij. Prima voor één nacht.</p> <p>(-/-/0,00)</p>




Route 15

Bielefeld - Hüde

K
A
A
R
T



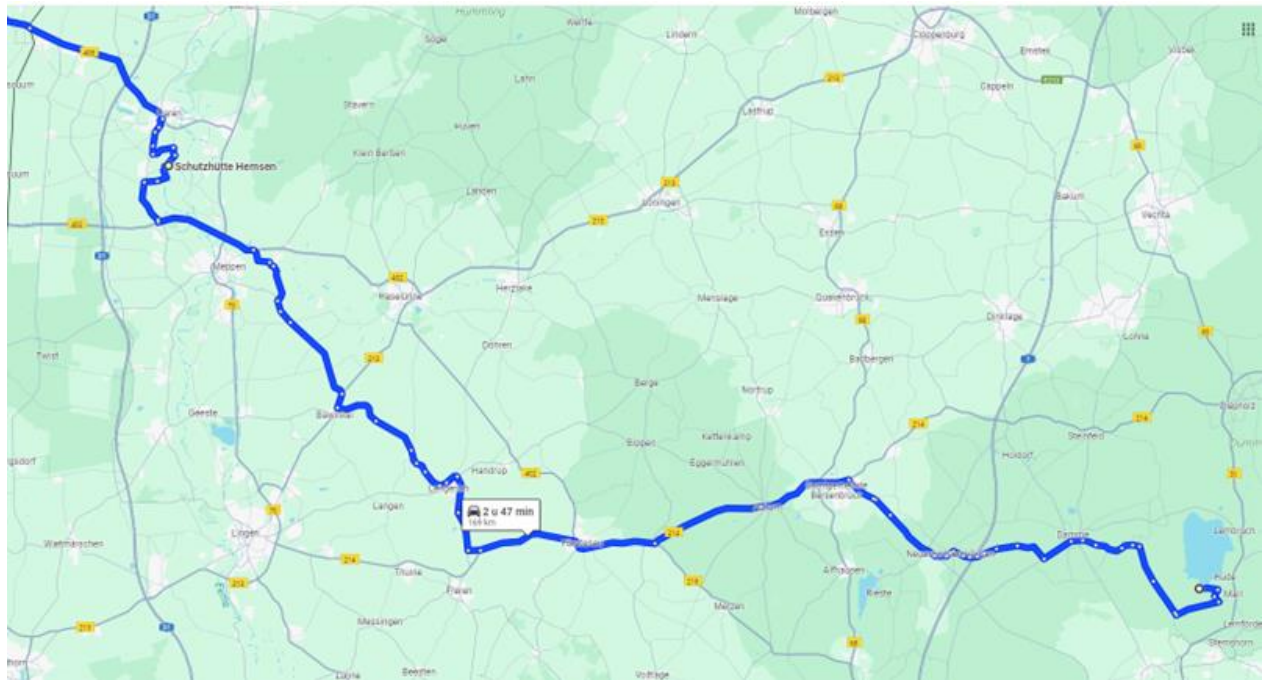
1	Melle	52.20963, 8.33782	<p>Garage van herinneringen - het automuseum van Melle Achter de gevel van een monumentale fabriek kunt u de geschiedenis van de auto op een ongewone manier ontdekken: het Melle Auto Museum presenteert op drie verdiepingen meer dan 300 voertuigen uit verschillende tijdperken van de autobouw.</p> <p>Wat ons museum echter bijzonder maakt, is het concept: al onze tentoonstellingen zijn klaar voor gebruik en worden regelmatig gebruikt. Dit maakt onze tentoonstelling zo levendig dat je bij elk bezoek weer iets nieuws kunt ontdekken.</p> <p>Bezoek ons en beleef de geschiedenis van de auto in de garage der herinneringen. (di – zo ;10,00)</p> <p>-----</p> <p>Een indrukwekkende stoommachine met generator om elektriciteit op te wekken in Melle (eencilinder horizontaal), gebouwd in 1910 door de Crimmitschauer Maschinenfabrik, in bedrijf om elektriciteit op te wekken in de Meller Möbelfabrik Kruse tot 1986, daarna van de sloop gered door een speciaal voor dit doel opgerichte club hiervoor en in de Melle an der Gesmolderstraat geplaatst.</p> <p>(52.19933, 8.32365)</p>
			
			

2	Gesbold	52.21464, 8.27359	<p>De oorsprong van het kasteel in Gesbold gaat terug tot de 12e eeuw. Rond 1170 werd de donjon als woon- en toevluchtstoren op eikenpalen in het vochtige laagland van Elsen gebouwd en beveiligd met grachten en palissadehekken. Bij het landgoed lagen uitgebreide rechten, die inkomsten opleverden, maar ook veel rechtszaken en geschillen. In 1544 werd een tweevleugelig renaissancekasteel in palazzostijl gebouwd, waarin de bestaande romaanse woontoren werd geïntegreerd. Door de drie slotgrachten ontstond een kasteelgebied met het kernkasteel en twee buitenkastelen, die met ophaalbruggen met elkaar waren verbonden.</p> <p>Een echt ridderkasteel met een verdedigingsmuur, schietgaten, kanonnen en een nog werkende ophaalbrug, vluchtroutes en een geheime doorgang. Tot op de dag van vandaag is het gehele complex omgeven door een vestingachtige muur. (toegang ?)</p>
			
3	Dümmer See	Zie CP	<p>De Dümmer See, omgeven door het gelijknamige natuurpark. Dit is het walhalla voor (water)vogelspotters én liefhebbers van watersport. Zeilen, SUPpen, surfen, varen, waterskiën, het kan hier allemaal. Blijf je liever op de wal? Volg dan het natuurbelevingspad langs de oevers van de Dümmer See. Vogelspotterstip: Kom hier in de herfst, wanneer de kraanvogels hier uitrusten tijdens hun lange trektocht. Ook te zien: ooievaars, kievieten en de grutto. In het nabijgelegen Lembruch is een museum (het Dümmer museum) waar je alles te weten komt over dit gebied. De omgeving van de Dümmer See is een populaire vakantieplek en wij snappen helemaal waarom.</p>
			
CP	Hüde	52.4881, 8.3372	<p>Deze rustige plek is geweldig voor een nacht. Geen verbodsborden, maar toegang tot 3,5 ton en een verborgen bord "alleen auto's. Ja ja, volkomen verrassend tussen het meer en de hei</p> <p>(-/-/0,00)</p> <p>De plaats is nogal modderig, maar mooi en rustig. Een leuke bestemming voor een nacht. Lopen om het meer ook erg leuk. Er zijn twee vuilnisbakken.</p>
			

Route 16

Hüde - Groningen

K
A
A
R
T



1

Wesuwe

52.7603,
7.2355



EMS Rustige picknickplaats direct aan de Eems - mogelijk is er aan de overkant van de weg een parkeerplaats voor overnachtingen - geen service

CP

Groningen

thuis

Weer slapen in eigen bed