




CAMPERREIS



ROADTRIP TO CORNWALL

3 weken toeren door Zuid-Engeland



Routeboek

De route:

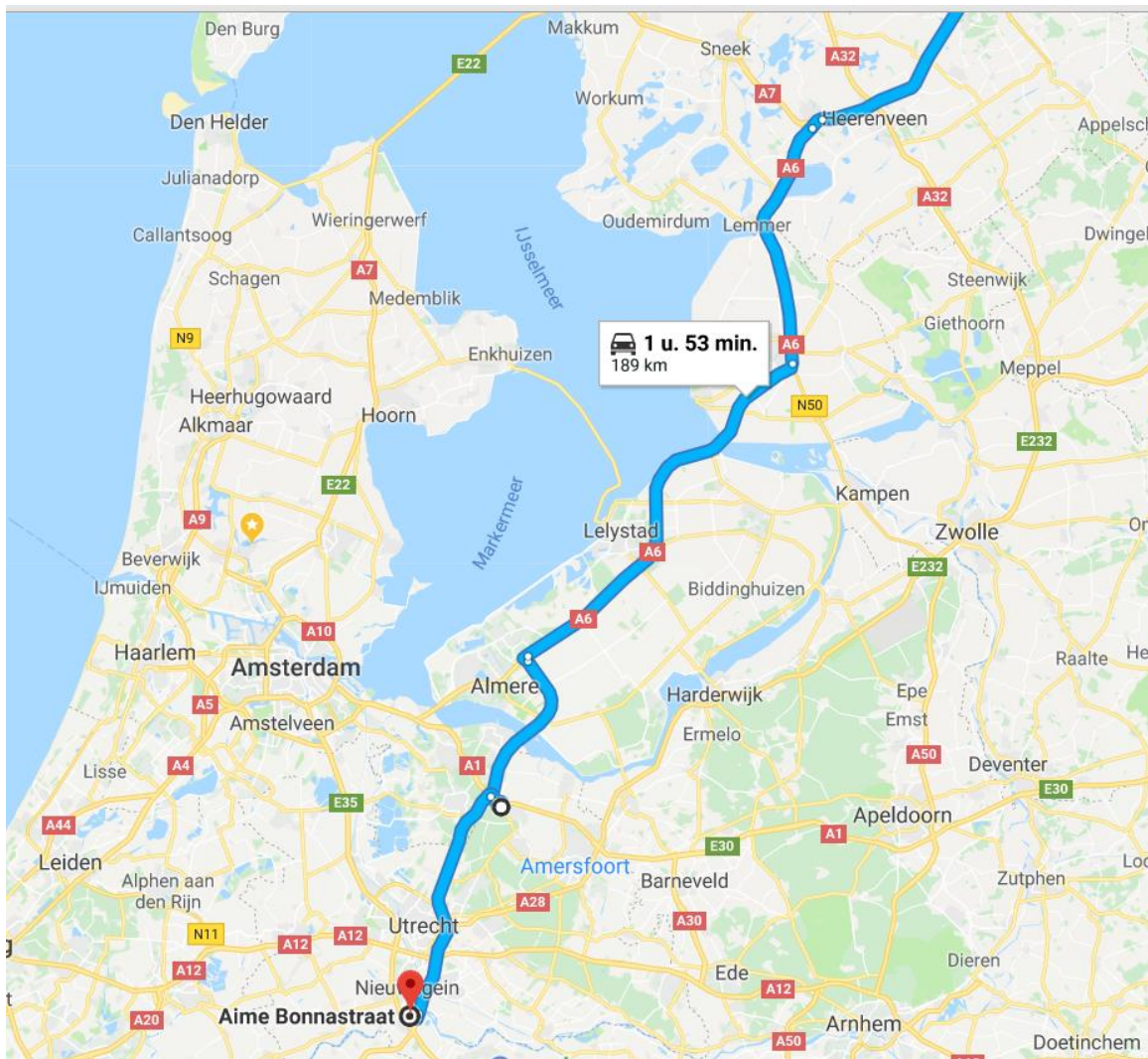




Route 1

Groningen - Vianen

K
A
A
R
T



1 **Baarn**



52.21998,
5.25815 (P)

Kasteel Groeneveld te Baarn is een 18e-eeuwse buitenplaats en één van de mooiste voorbeelden van een buitenhuis uit die tijd. Sinds de 17e eeuw kwamen regenten en kooplieden naar buitenplaatsen om op enige afstand van de stad te genieten van het goede leven: rust, ruimte, frisse lucht, natuur, cultuur, lekker eten, ontmoetingen en goede gesprekken. Om diezelfde redenen komen nog steeds zo'n 400.000 bezoekers per jaar naar Groeneveld.

Geschiedenis

Het huis is gebouwd rond 1710 en geldt als één van de mooiste voorbeelden van een landhuis uit de stijlperiode van de Rococo. Kasteel Groeneveld ontstond in de traditie van de 17de en 18de eeuwse landgoederen. In die tijd was het gebruikelijk voor rijke stedelingen, voornamelijk Amsterdammers, om een 'buiten' aan te schaffen.

In wezen waren de buitenplaatsen als zomerhuizen bestemd. Dat geldt

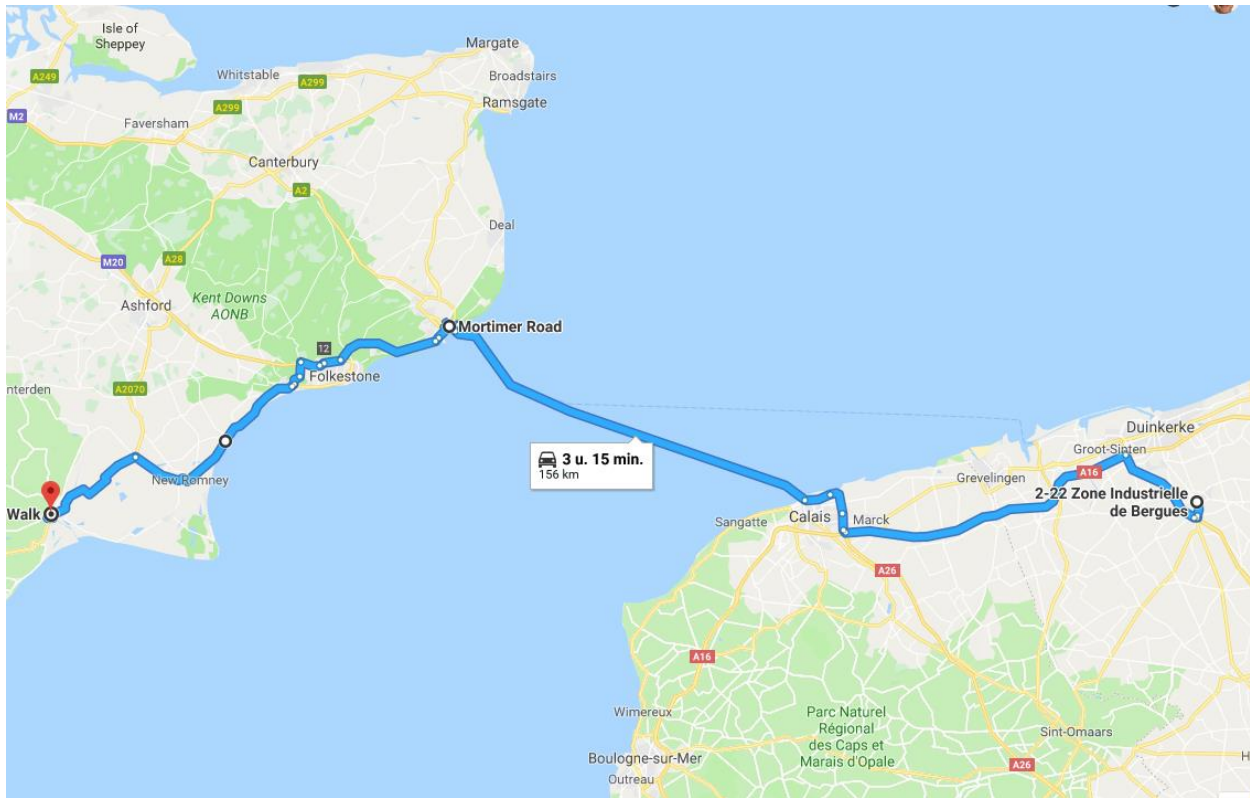
			<p>ook voor Groeneveld, dat vermoedelijk gebouwd is op de fundamenteën van een boerenhofstede. Aanvankelijk bestond het huis alleen uit het middengedeelte van het hoofdgebouw en de twee bijgebouwen: koetshuis en oranjerie. De zijvleugels dateren uit omstreeks 1760.</p> <p>Volwassenen: € 5,- 65+: € 4,00 Park, binnentuin en winkel zijn gratis te bezoeken.</p>
CP	Vianen	51.99207, 5.09668	<p>Parking Sluiseiland. Camperplaats dichtbij het centrum - supermarkten 100m - historische Voorstraat [VVV-museum-restaurantjes-winkels/terrassen] 500m (-/-/0,00)</p> <p>Zeer leuke plek vlakbij het centrum; zo moesten er meer gemeentes zijn die zoiets hebben.</p>

Route 2			
Vianen - Bergues			
K A A R T			
1	Wijnendale 	51.07877, 3.06216 (P)	<p>Het kasteel Wijnendale is leuk om te bezoeken, zowel voor de kinderen als voor volwassenen.</p> <p>Een rijke geschiedenis zo dichtbij ... toch is dit geen namiddag-vullend programma, een grote wandeling in de bosrijke omgeving maakte de ervaring toch compleet, en daarna een lekkere pannenkoek in de nabijgelegen tearoom.</p>
2	Bergues 	--	<p>Het versterkte stadje Bergues, omringd door wallen en grachten, wordt overschaduwd door de silhouet van haar belfort.</p> <p>Dit belfort, ingeschreven op de UNESCO werelderfgoedlijst, bezit een beiaard van 50 klokken! Boven op dit gebouw wacht de bezoekers een prachtig uitzicht op het omliggende platteland. Ook te bezichtigen is de oude Saint-Winocabdij, met een vierkante toren, een punttoren en een tuin.</p> <p>Het oude pandjeshuis, een gebouw in bak- en natuursteen dat dateert uit de 17e eeuw, herbergt het gemeentelijk museum van Bergues. Deze plaats exposeert Vlaamse, Franse en Italiaanse schilderijen.</p>
CP	Bergues	50.96581, 2.43586	<p>Parking Stade J. Andries wordt op de D916 aangegeven, bordje P Stade J Andries - naast de voetbalvelden - zeer rustig aan de voet van de stadswallen [zuiden] - geen schaduw - winkels dichtbij - centrum 250m (-/-/-/0,00)</p> <p>Een geweldige tussenstop voor Calais of Dunkirk. Geen faciliteiten, maar veel ruimte en dichtbij de stad, waar bars en restaurants zijn.</p>


Route 3

Bergues - Rye

K
A
A
R
T



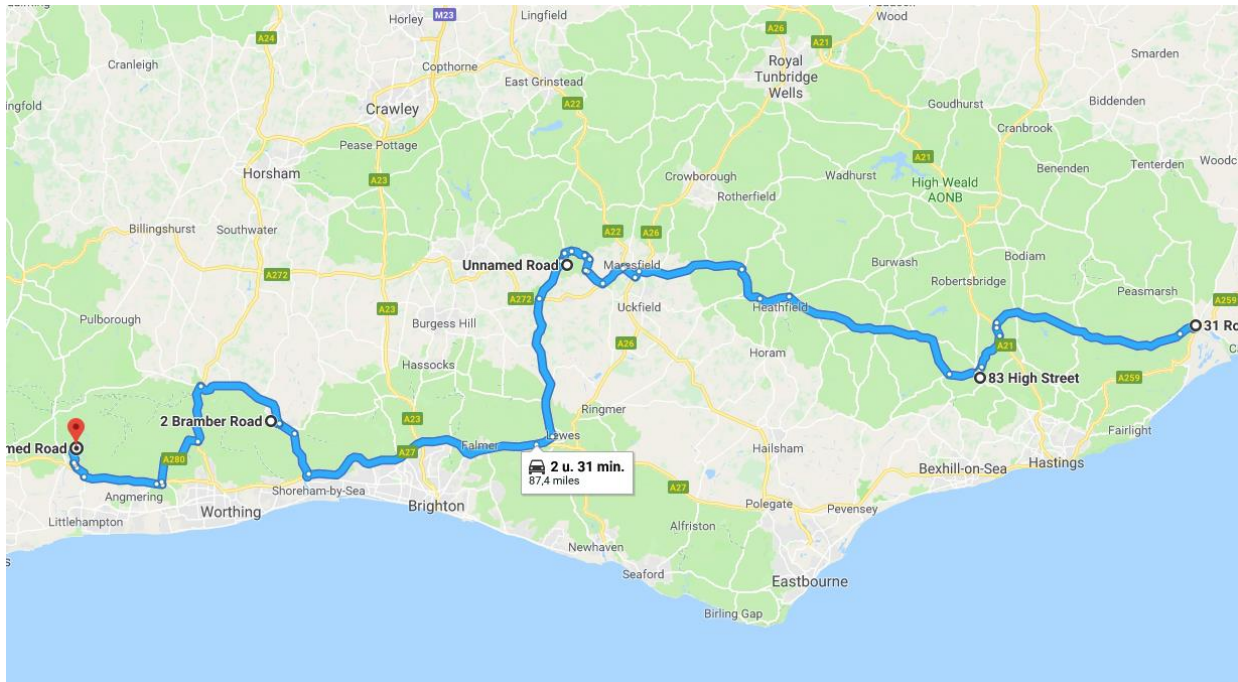
1	Kade Duinkerken		51.01307, 2.19776
2	<p>Dover</p> 	51.12782, 1.32391(P)	<p>Een bezoekje aan Dover Castle, het grootste kasteel van Engeland, is ook zeker de moeite waard.</p> <p>Het kasteel bestaat uit een enorm terrein met gebouwen en is niet alleen interessant om de gebouwen zelf, maar ook om de geschiedenis die zich hier heeft afgespeeld. Het heeft namelijk een grote rol gespeeld in de Tweede Wereldoorlog, vanuit deze plek werden de vliegtuigen en boten in de gaten gehouden. Onder het kasteel bevindt zich een ondergronds gangenstelsel en een militair hospitaal, die ook tijdens de oorlog gebruikt werden.</p> <p>Tijdens een rondleiding door het hospitaal of het gangenstelsel kun je hier kijken en beleven hoe hier het tijdens de oorlog was.</p> <p>Als je van plan bent om ook Stonehenge te bezoeken tijdens je trip, is het interessant om een English Heritage visitorpas aan te schaffen. Bezoek je Stonehenge en Dover Castle, dan heb je deze pas er namelijk al uit.</p>


3	Rye 	--	<p>Het middeleeuwse plaatsje Rye is met zijn mooie vakwerkhuisjes en kinderkopjesstraten heel leuk om doorheen te wandelen en een cream tea te drinken.</p> <p>Rye heeft ook een klein kasteeltje, waarvandaan je een mooi uitzicht hebt over het platteland.</p>
CP	Rye	50.95227, 0.73086	Eenvoudige parkeerplaats bij busstation. (T/-/-/0,00)


Route 4

Rye - Arundel

K
A
A
R
T



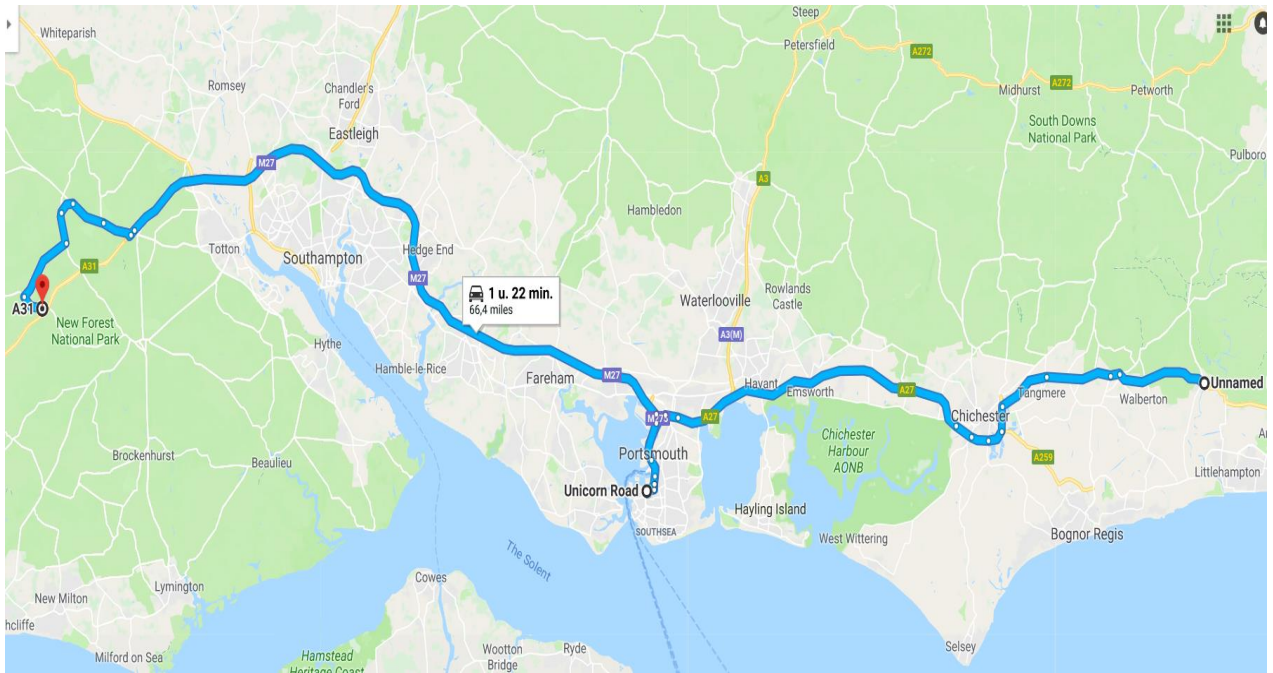
1	<p>Battle</p> 	50.91498, 0.48494 (P)	De 'Slag bij Hastings', die de verovering inluide van Engeland door de Normandische vorst Willem de Veroveraar, greep eigenlijk plaats nabij het dorpje Battle. Later werd er door Willem de Veroveraar in Battle een abdij opgericht, waarvan je nog een aantal ruïnes kan bekijken.
2	<p>Sheffield Green</p> 	50.99701, 0.01303 (P)	Sheffield Park and Garden Deze informele landschapstuin is in de 18e eeuw aangelegd door architect Lancelot 'Capability' Brown. In de 20e eeuw heeft de eigenaar Arthur G. Soames de tuin verder geperfectioneerd. Het vroege voorjaar staat in het teken van krokussen en boshyacinten en iets dichterbij de zomer bloeien de rhododendrons en azalea's. De 4 meren in het midden van de tuin laten een mooi spiegelbeeld zien van de zorgvuldige compositie van bomen, heesters, watervallen en de lucht.
3	<p>Steying</p> 	50.88893, -0.33008 (P)	Steying is een mooi historisch stadje in het graafschap West Sussex, zuidoost Engeland. Het heeft ongeveer 6 duizend inwoners, verschillende mooie historische gebouwen en een echte highstreet met winkeltjes. Het bevindt zich pal aan de rand van het mooie licht heuvelachtige landschap van het South Downs National Park waar u prima kunt wandelen. In het stadje kunt u het lokale museum bezichtigen en in het kleinere dorpje Bramber, dat haast direct aan Steyning grenst, kunt u het fraaie houten St Mary's House en haar tuinen bezichtigen. Dit pand is overigens alleen tussen mei en september, en dan alleen op een paar dagen in de week, geopend

			(2016). Wandelen in Steyning Het stadje ligt langs de South Downs Way, de National Trail door het nationale park. Zo kunt u vanaf bijvoorbeeld door de Steyning Bowl en naar de Devil's Dyke en Ditchling Beacon wandelen.
4	Arundel 	--	Arundel is een klein historisch stadje in het graafschap West Sussex, zuidoost Engeland. Het heeft met minder dan 4 duizend inwoners de omvang van een dorp en ligt aan de rivier de Arun. De grote trekpleister hier is het prachtige gerenoveerde middeleeuwse Arundel Castle met zijn tuinen en park. Ook kunt u hier het plaatselijke museum en de eveneens mooie kathedraal bezoeken. Het stadje is tevens gelegen in het heuvelachtige South Downs National Park waar u prima kunt wandelen.
CP	Arundel	50.86679, - 0.54253	Parking The Black Rabbit; locatie achter het restaurant - camera's nabij de parkeerplaats - uitzicht over het water en kasteel in Arundel - centrum 2km. (-/-/0,00)

Route 5

Arundel - New Forest National Park

K
A
A
R
T



1 **Portsmouth**




50.80192,
-1.09151
(P)

Portsmouth is tot vandaag het hart van de Britse Navy, waar ook al eeuwen oorlogsschepen worden gebouwd. De modernste krijg je te zien als je vanuit de Historic Dockyard een rondvaart maakt: destroyers, patrouilleschepen en gigantische vliegdekschepen. De oude Navyscheepswerven van Portsmouth zijn nu het gigantische museum dat luistert naar de naam Historic Dockyard. Hier werden wereldberoemde schepen gebouwd waarvan je sommige er vandaag nog steeds kunt zien. Rond het wrak van de in 1545 gezonken Mary Rose wordt eind mei een hightechmuseum geopend; in een droogdok ligt de HMS Victory, het oorlogsschip waarmee Nelson de Slag bij Trafalgar won. Aan Nelson is in de Historic Dockyards een heel museum gewijd. Fantastic!

In het centrum van de stad ligt de Portsmouth Historic Dockyard, waar je het vlaggenschip van Lord Nelson, HMS Victory, en het eerste oorlogsschip met een ijzeren romp, HMS Warrior uit 1860 kunt bezoeken.

Bezoek ook het Mary Rose Museum, waar je het gedoemde vlaggenschip van Koning Hendrik VIII ontdekt. Of verneem alles over de geschiedenis van de Britse marine in het National Museum of the Royal Navy.

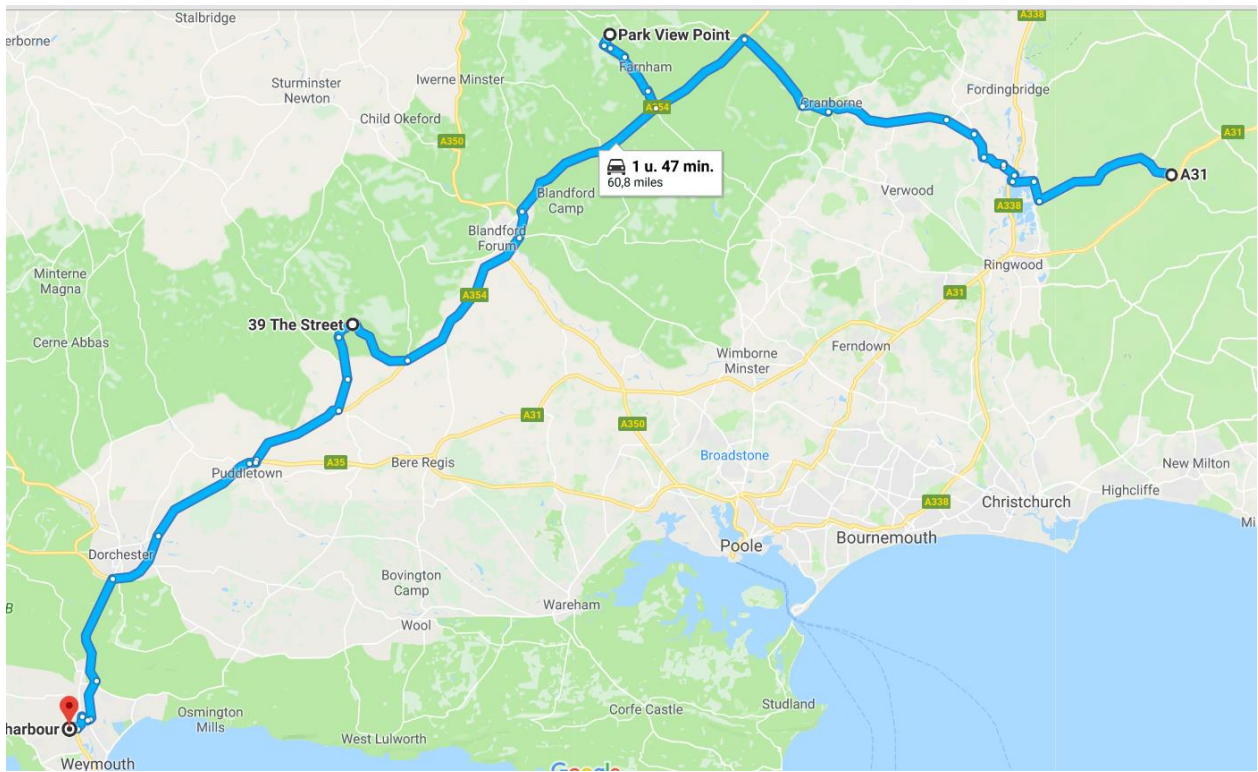
Voor een blik in vogelperspectief op de stad, moet je naar de top van de 170 m hoge Emirates Spinnaker Tower.

2	New Forest National Park 	--	Ingesloten tussen de twee grootste steden van Zuid Engeland ligt het ongerepte New Forest National Park. Eenmaal binnen de grenzen van dit park merk je niets meer van de drukte in Bournemouth of Southampton, maar waan je je in een verlaten boslandschap. Je bent omringd door herten, koeien, zwijnen en zelfs wilde paarden. Het New Forest is één der oudste bossen van Engeland, met als hoogtepunt de Knightwood Oak, een meer dan 500 jaar oude eikenboom met een omtrek van 8 meter.
CP	New Forest National Park	50.8928, - 1.71775	Kleine parkeerplaats voor auto's. Overdag passeren veel wandelaars met honden. 's Nachts is het stil. Vlakbij is een Pub gelegen. (-/-/0,00)


Route 6

New Forest National Park - Weymouth

K
A
A
R
T



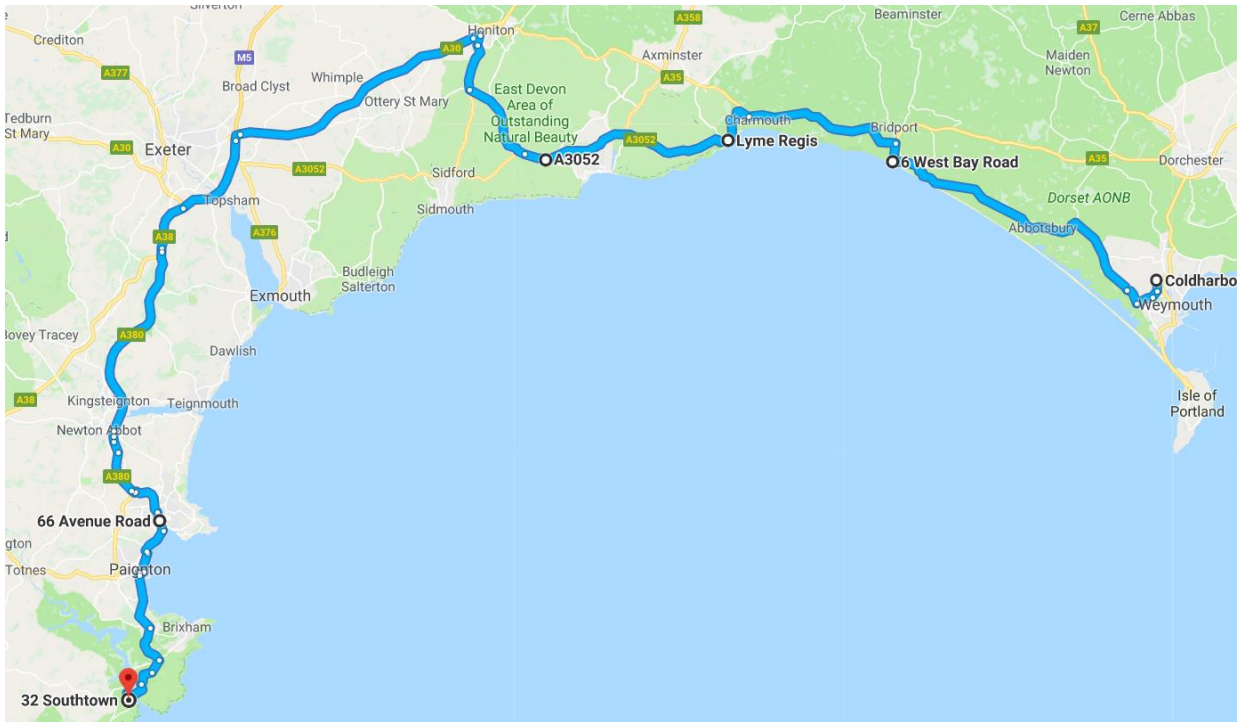
<p>1</p>	<p>Larmer Tree</p> 	<p>50.95120, -2.08198 (P)</p>	<p>De prachtig aangelegde tuinen van Larmer Tree zijn in 1880 door generaal Pitt Rivers ontworpen en liggen in Cranborne Chase, een officieel Gebied van Uitzonderlijk Natuurschoon. Het gebied was oorspronkelijk bedoeld als een recreatieve plaats voor rust en bezinning.</p> <p>De Larmer Tree vormt een goed voorbeeld van de victoriaanse hang naar weelderigheid. De Britse monumentenzorg heeft de tuin aangestipt als een tuin van nationaal belang. In het gebied vindt u allerlei prachtige gebouwen, beelden en bossen. Door het jaar heen staan er verschillende fraaie sierplanten in bloei.</p> <p>Let tijdens uw bezoek ook goed op pauwen, want die komen hier ook graag! In het gebied worden verschillende festivals georganiseerd, zoals het populaire Larmer Tree Festival en het End of the Road Festival.</p>
<p>2</p>	<p>Milton Abbas</p> 	<p>50.81729, -2.27216 (S)</p>	<p>Milton Abbas is een klein maar bijzonder pittoresk dorpje in het binnenland van Dorset. Het heeft ongeveer 800 inwoners en is eind 18e eeuw volledig gepland. Vlakbij staat namelijk de schitterende Milton Abbey en de toenmalige eigenaar vond dat het ernaast gelegen dorpje Middleton niet idyllisch genoeg was. Het dorp werd afgebroken en in één keer opnieuw opgebouwd door architect William Chambers en de wereldberoemde landschapsarchitect Capability Brown. Zo ontstond Milton Abbas, een prachtig idyllisch plaatsje met gele huisjes en rietdaken. Inmiddels is het geel vervangen door wit en is er later een herberg bijgebouwd. U kunt daar uiteraard overnachten.</p>

			De zeer fraaie abdijkerk kun je bezichtigen, net als het bijzondere omliggende landschap. Elke zomer is er ook een jaarmarkt vanwege het ontstaan van het dorpje.
	Durdle Doar 	50.62404, -2.26823 (P)	Prachtige rotsformatie staand in de zee gelegen bij hoge kliffen van 100 meter.
CP	Weymouth	50.63067, - 2.47883	Causeway Farm - centrum Weymouth 3km - toon NKC/CClcard (T/W/E/12,00) Een mooi verzorgd grasveld, in een glooiend landschap maar prima met de camper een relatief rechte plek te vinden.

Route 7

Weymouth - Dartmouth

K
A
A
R
T



3 uur – 135 km

<p>1</p>	<p>Jurassic Coastline</p> 	<p>50.71058, -2.76018</p> <p>West Bay (P)</p>	<p>De Jurassic Coastline strekt zich uit van Exmouth tot Swanage over zo'n 150 kilometer ruige kustlijn. Omdat de door erosie vervallen kliffen uit verschillende tijdperken stammen (zowel uit het Jura, het Krijt als het Trias) heeft elke sectie eigen structuren, kenmerken en kleuren. Als je meer tijd hebt, is het echt de moeite waard om op verschillende plaatsen langs de kustlijn te stoppen en stukjes te wandelen. De Jurassic Coast is één van de mooiste bezienswaardigheden van Zuid Engeland en moet je gewoon gezien hebben, al is het maar een stukje. Qua diversiteit en natuurschoon.</p>
<p>2</p>	<p>Lyme Regis</p> 	<p>50.72428, -2.94091</p> <p>(P)</p>	<p>Lyme Regis is zo'n typisch Engelse stadje waar je gewoon geweest moet zijn op je rondreis. Het nog geen 5000 inwoners tellende plaatsje heeft naast een prachtige omgeving (Lyme Regis is omringd door de pracht van de Jurassic Coastline) een mooie haven, een gezellige boulevard, een prachtig kiezelstrand en tal van sfeervolle restaurantjes waar je vanzelfsprekend terecht kunt voor een uitgebreid English Breakfast of die lekkere vette fish and chips.</p>
<p>3</p>	<p>Branscombe</p> 	<p>50.69252, -3.13763</p> <p>(P)</p>	<p>Branscombe is een klein dorpje in het oostelijke deel van het graafschap Devon, zuidwest Engeland. Een aantal historische gebouwen in deze plaats (en die nog steeds in gebruik zijn) worden beheerd door de National Trust, namelijk de oude bakkerij, watermolen en smederij. En die kunt u ook bezichtigen. In Branscombe zult u ook verschillende prachtige 'thatched cottages' zien, huisjes met strodakken. Het dorpje is de moeite waard maar dat</p>

			<p>geldt ook zeker voor de natuurlijke omgeving. Het ligt namelijk in een beschermd gebied genaamd de East Devon Area of Outstanding Natural Beauty en tevens aan de Jurassic Coast, het natuurlijke werelderfgoed van Engeland. Dit is een kustlijn met rode kliffen, baaien en stranden. Het dorp heeft zelf een strand (kiezel).</p> <p>Wandelen in Branscombe</p> <p>Het dorp is gesitueerd aan het South West Coast Path waardoor u in beide richtingen prachtige wandelingen langs de kust kunt maken en vanaf de kliffen van uitstekende uitzichten kunt genieten. U kunt ook korte wandelingen maken door het historische dorpje zelf.</p>
	<p>Torquay</p> 	<p>50.46510, -3.53984 (P)</p>	<p>Torquay, Paignton, Babbacombe en Brixham. Deze vier plaatsen staan samen ook wel bekend als de Engelse Rivière. Torquay is een echt zeevaardersplaats en beschikt over zijn eigen Geopark, dat op de UNESCO-werelderfgoedlijst staat. Hier vindt u een heel bijzonder ecosysteem. Torquay is tevens de geboorteplaats van Agatha Christie. Paignton is een populaire vakantiebestemming dankzij de historische pier en dierentuin. Brixham vormt het kloppend hart van de visserij in deze streek. U vindt hier een bedrijvige vismarkt, die om 6.00 uur 's ochtends begint, en een replica van het schip de Golden Hind, van Sir Francis Drake.</p>
	<p>Dartmouth</p> 	<p>--</p>	<p>Dartmouth is een mooi kuststadje aan het water en vlakbij zee. Het ligt namelijk aan de Dart Estuary, tegenover het kleinere Kingswear. Deze plaatsen bevinden zich in de South Devon Area of Outstanding Natural Beauty waar u ook nog eens prima kunt wandelen, bijvoorbeeld langs de kustpaden. In deze plaats kunt u ook een paar oude gebouwen bezichtigen, namelijk Dartmouth Castle en Bayard's Cove Fort en in de buurt zijn ook nog enkele mooie bezienswaardigheden te vinden, namelijk het stijlvolle huis met tuin genaamd Coleton Fishacre en ook Greenway House, het voormalige vakantiehuis van de beroemde schrijfster Agatha Christie.</p> <p>U kunt ook een ritje maken met een oude stoomlocomotief vanuit Kingswear dat recht tegenover Dartmouth gesitueerd is en Paignton. Die wordt verzorgd door de Dartmouth Steam Railway and River Boat Company. Ook kunt u meegaan op een lange riviercruise op de Dart. Die boottocht brengt u verder stroomopwaarts naar het stadje Totnes.</p>
CP	<p>Dartmouth</p>	<p>50.3444, - 3.58617</p>	<p>Mooi plekje in een park bij Dartmouth. (-/-/0,00)</p>



Route 8

Dartmouth - Penare

K
A
A
R
T



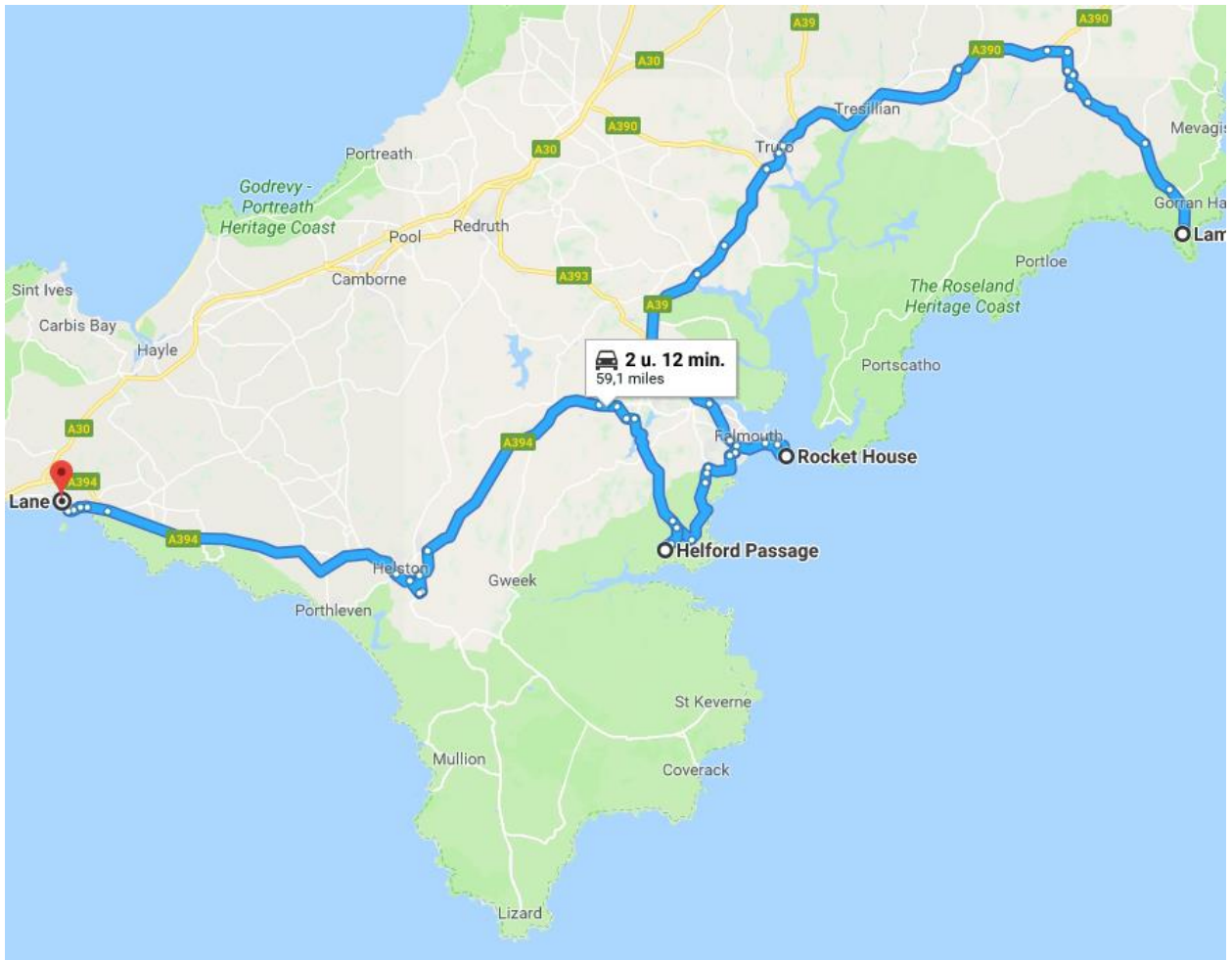
1	<p>Restormel castle</p> 	50.42093, -4.67240 (P)	Een mooi, helemaal rond kasteel (ruïne) waar nog veel van over is gebleven. Je kunt goed zien hoe groot de kamers waren en waar de openhaarden hebben gezeten. Je kunt met een trap naar de bovenste verdieping. Je kunt bijna helemaal rond lopen.
2	<p>Eden Project</p> 	50.36050, -4.73788 (P)	In een voormalige kleiput in Cornwall liggen vijf enorme koepels in de grond. Dat zijn de kassen van het Eden Project. Achter de beslagen ruiten vindt u duizenden plantensoorten van over de hele wereld. De mediterrane kas vormt een ware reis door Zuid-Europa, compleet met olijfbomen en andere planten uit die streek en Californië. Pal ernaast vindt u de prachtige regenwoudkas. Hier hoort u in de verte een waterval terwijl u zich in de tropen van Zuid-Amerika, West-Afrika en Azië waant. In het oerwoudbladerdek, gelegen op 50 meter hoogte, is het uitzicht heel indrukwekkend. Let op: de luchtvochtigheid bedraagt er 90%, dus weet waar u aan begint.
3	<p>Lost Gardens of Heligan</p>	50.28768, -4.81430 (P)	Heligan was ooit een statige woning, maar is in onbruik en verval geraakt. U vindt in de Lost Gardens allerlei mooie paadjes en bamboetunnels. De familie Tremayne woonde bijna vier eeuwen lang op het landgoed Heligan. Na de Tweede Wereldoorlog werd de woning verlaten en door de natuur opgeëist. Tegenwoordig vindt u er een van



			de mooiste tuinherstelprojecten in Europa en iedereen is welkom om te komen kijken. Het terrein beslaat in totaal zo'n 80 hectare. U vindt er zelfs een bananenplantage, mammoetblad en tunnels door torenhoog bamboe, naast een verloren dal met meren, wandelpadjes en nestplaatsen voor vleermuizen. Wie hier in de lente komt, ziet overal wilde hyacint.
4	Mevagissey 	50.27270, -4.79113 (P)	Mevagissey is een mooi vissersdorp in het zuiden van Cornwall, zuidwest Engeland. Het heeft ongeveer 2 duizend inwoners en is gesitueerd op of aan de rand van het schiereiland Roseland, een gebied met prachtige kustlandschappen en wandelpaden bij zee, zoals die er zo veel zijn in dit graafschap. Naast het leuke dorpje en de mooie kustlandschappen kunt u er ook een lokaal museum, een aquarium en modelspoorlijnen -en treinen bezichtigen.
CP	Penare	50.2299, - 4.80629	Parking national trust. Gemakkelijke toegang, wel smal. Voldoende plaats. 5 minuten lopen naar Hemmick Beach. (-/-/-/0,00)


Route 9

Penare - Marazion

K
A
A
R
T



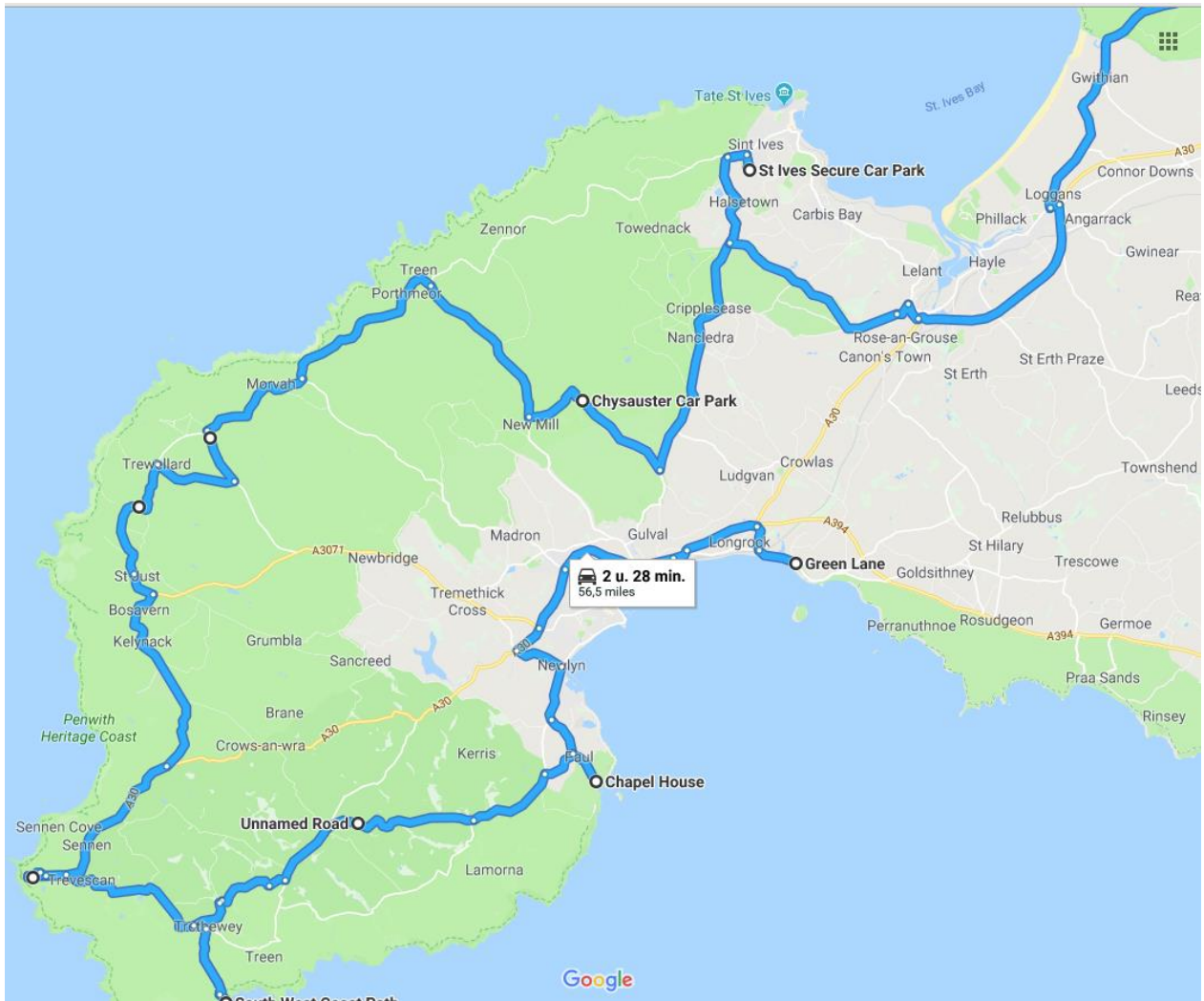
1	<p>Pendennis castle</p> 	<p>50.14930, -5.04932 (P)</p>	<p>Een kasteel op een uitstekende punt zee in. Ligt er mooi bij en er is nog veel van de originele toren over.</p>
2	<p>Glendurgan Garden</p> 	<p>50.11029, -5.11534 (P)</p>	<p>De 3 valleien van Cornwall's Glendurgan Garden (link is external) vormen samen een subtropisch paradijs van een tuin met magnolia's, wilde bloemen en bosplanten. Hou je van een uitdaging? Het doolhof van laurierstruiken zet zelfs de meest ervaren spoorzoeker geregeld op het verkeerde been.</p>



3	Marazion 	--	Hier kunt u bij eb naar het eiland St Michael's Mount lopen, waar volgens de legende de reus Cormoran woonde.
CP	Marazion	50.1278 -5.48059	Ruime parkeerplaats met prachtig uitzicht op St Michaels Mount. (-/-/0,00)





Route 10

Marazion - Portreath

K
A
A
R
T



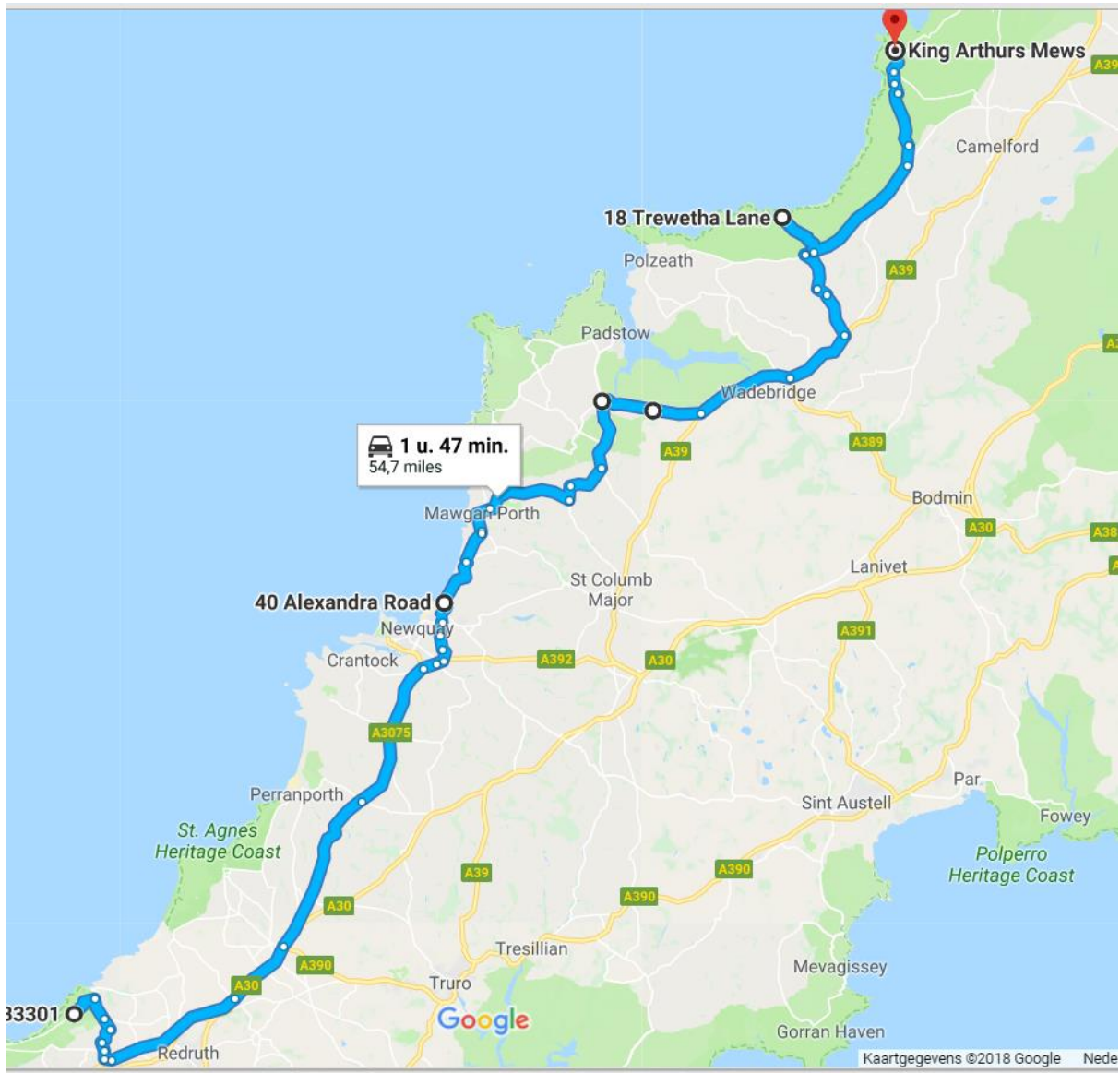
<p>1</p>	<p>Mousehole</p> 	<p>50.08512, -5.53658 (P)</p>	<p>Het idyllische vissersdorpje Mousehole vraagt gewoon om een mooie foto. In het unieke Minack Theatre kunt u een toneelvoorstelling bijwonen terwijl u overal om u heen rotsen en water ziet</p>
<p>2</p>	<p>Stone circle</p> 	<p>50.06548, -5.58915 (S)</p>	<p>Merry maidens stone circle; een steencirkel die vrijwel nog intact is.</p>



3	Minack theater 	50.04114, -5.65235 (P)	Dit is een openlucht theater met uitzicht op zee gebouwd door 1 vrouw en haar tuinman.
4	Land's End 	50.06581, -5.71143 (P)	Land's End vormt het uiterste puntje van het zuidwesten van Groot-Brittannië. Hier ziet u indrukwekkende rotspartijen tussen paarse en gele heide.
5	Chysauster ancient village 	50.15862, -5.54390 (P)	Boven op een heuvel zijn mooie overblijfselen van huizen, die bestonden uit een onderkant van stenen en een houten dak. Ook hier was heel vroeger eerst een prehistorische nederzetting en is er een romaans-brits boven op gebouwd. Natuurlijk is het houten dak weg maar met behulp van de tekeningen die er staan kun je goed opmaken hoe het eruit moet hebben gezien.
6	St Ives 	50.20869, -5.48439 (P)	<p>Een stadje aan de kust met veel art-galleries en toeristen winkeltjes. Een traditionele Cornish pasty eten in het schilderachtige havenstadje St Ives. Andere veel verkrijgbare streekspecialiteiten zijn romige fudge en verse vis. Liefhebbers van moderne kunst moeten zeker naar het Tate in St Ives en het Barbara Hepworth Sculpture Museum gaan.</p> <p>In St Ives zit u vlak bij de prachtige kustlijn van North Cornwall, waar u eindeloze witte zandstranden vindt en uitstekend kunt surfen. De regio is een waar paradijs voor adrenalinejunkies, aangezien u er allerlei duizelingwekkende sporten en activiteiten kunt doen, zoals racen met een buggy, klimmen en coasteering.</p>
CP	Portreath	50.2492 -5.31357	Boven op het klif. Ruime parkeerplaats met een fantastisch uitzicht op de zonsondergang. (-/-/-/0,00)

Route 11

Portreath- Tintagel

K
A
A
R
T



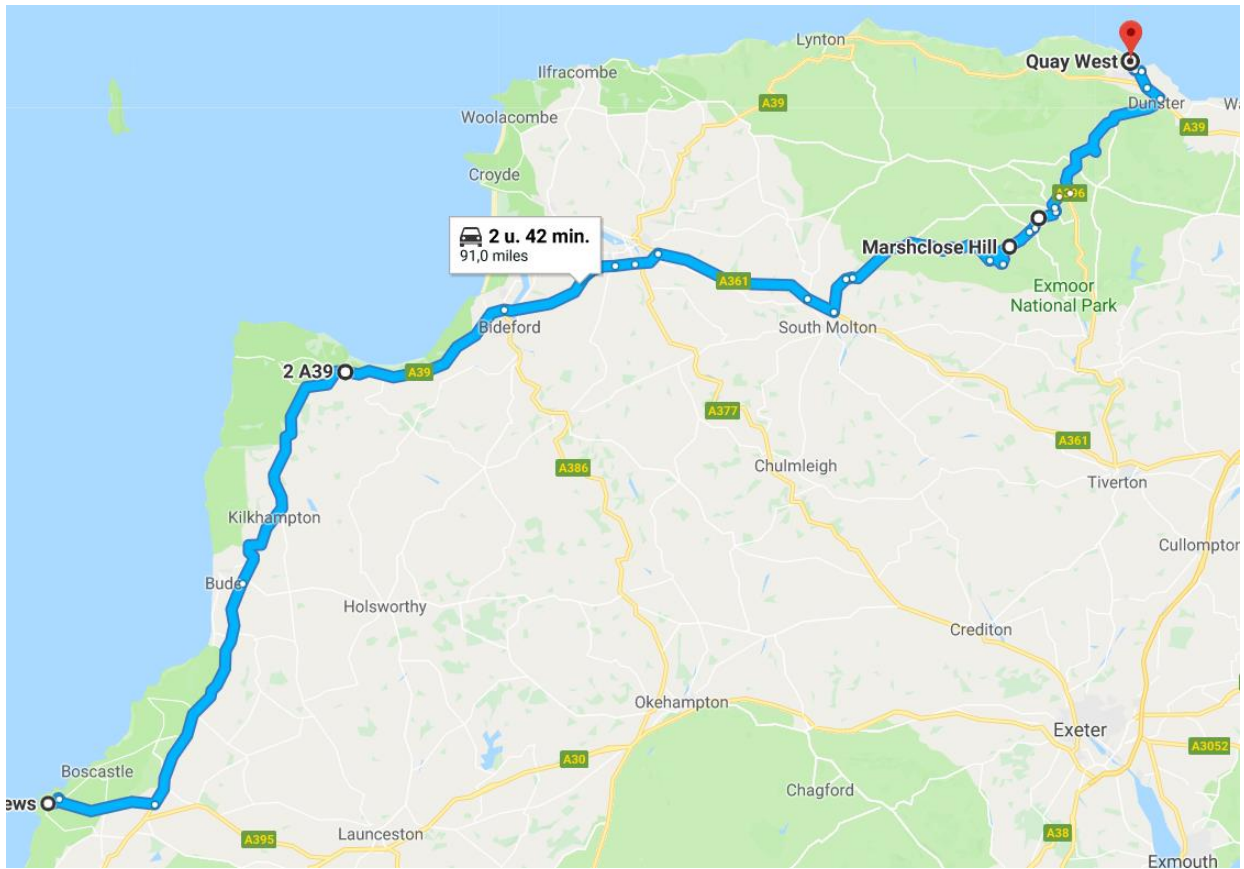
1	Newquay 	50.46983, -5.02796 (S)	Zeven afgelegen baaien van Newquay naar Padstow, terwijl u onderweg geniet van een adembenemend uitzicht.
2	Padstow 	50.53977, -4.94209 (P)	Bij de mond van de rivier de Camel ligt het schilderachtige vissersdorpje Padstow. Hier komt de beroemde kok Rick Stein vandaan. Tegenwoordig staat Padstow bekend om zijn culinaire hoogstandjes. U vindt hier talloze uitstekende restaurants die veel gebruikmaken van lokale ingrediënten.



3	Port Isaac 	50.58960, -4.82299 (P)	Port Isaac is prachtig klein vissersdorpje aan de noordkust van Cornwall, zuidwest Engeland. Het heeft ongeveer 700 inwoners. Het dorp heeft een strand met steentjes maar enkele kilometers verderop in en bij Polzeath zijn mooie zandstranden, ook populair bij surfers. In de omgeving is veel natuurlijke schoonheid te bewonderen zoals bij 'The Rumps' op Pentire Head. Verder landinwaarts het ruig aandoende en rotsachtige landschap van Bodmin Moor. Daar lopen ook veel pony's vrij rond, net als in Dartmoor National Park in Devon.
4	Tintagel Castle 	--	Tintagel Castle, naar verluidt de geboorteplaats van koning Arthur. De ruïnes komen uit de 5e, 6e en 7e eeuw en zijn gelegen aan de rand van een vervaarlijke klif.
CP	Tintagel	50.66332, - 4.75110	King Arthur's Car Park; locatie tegenover Tintagel Old post Office achter the Mayfairshop - supermarkt 100m - Op mix-parking Max. aantal plaatsen: 200. (T/-/-/5,00)

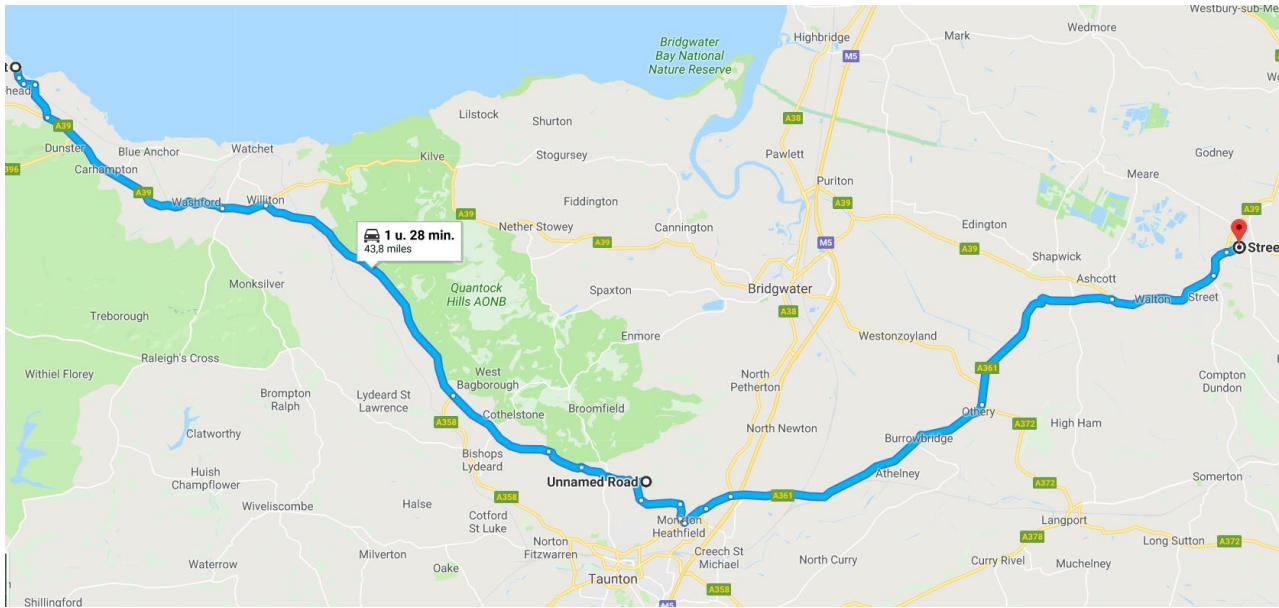


Route 12

Tintagel - Minehead

K
A
A
R
T



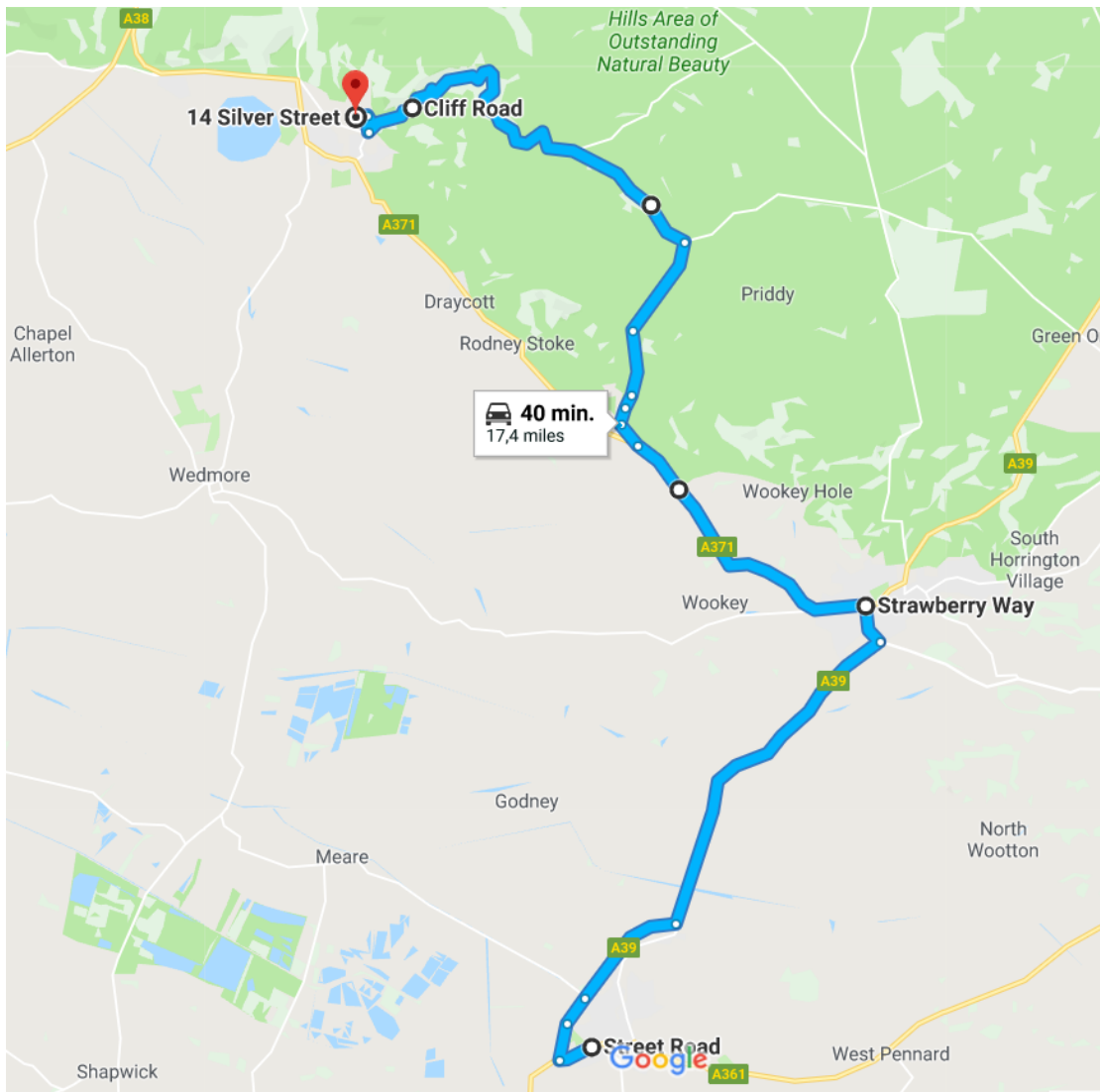
1	<p>Clovelly</p> 	<p>50.99873, -4.40406 (P)</p>	<p>Aan de noordkust ligt de regio North Devon. Een van de leukste plaatsen hier is het havenstadje Clovelly. Ook Woolacombe en Ilfracombe, die beide aan het water liggen, zijn de moeite waard. Meer landinwaarts vindt u de prachtige, ruige natuur van Exmoor, een paradijs voor wandelaars en fietsers. Een bezoek aan Devon is pas compleet als u echte Devonshire cream tea met scones, jam en clotted cream hebt gegeten.</p>
2	<p>Tarr steps</p> 	<p>51.07710, -3.61811 (S)</p>	<p>Tarr steps, dit is een prehistorische brug van stenen over een riviertje. Heel bijzonder dat het nog zo intact is.</p>
CP	<p>Minehead</p>	<p>51.2143 -3.47581</p>	<p>Parkeerplaats aan zee. Winkels dichtbij. (T/-/-/7,00)</p>


Route 13			
Minehead - Glastonbury			
K A A R T			
1	Hestercombe Gardens 	51.05313, -3.08582 (P)	<p>Dwaal rond en geniet van de ruim 20 hectare aan meren, tempels, watervallen, een rustig bos, geometrisch aangelegde bloemperken, prachtige kleuren en adembenemende uitzichten. U ziet hier een unieke combinatie van drie eeuwen aan tuinontwerpen: de georgiaanse aangelegde tuin bij Coplestone Warre Bampfylde, de victoriaanse terrassen en de prachtige tuin in Eduard-stijl van Sir Edwin Lutyens en Gertrude Jekyll.</p>
2	Glastonbury Abbey 	--	<p>Hier vindt u een streek waar het verleden, cultureel erfgoed, mythen en legenden de klok slaan: Somerset. De weg naar de top van de Glastonbury Tor is steil, maar levert wel een imposant uitzicht op de Mendip Hills op. In Glastonbury Abbey is naar verluidt koning Arthur begraven. Het Glastonbury Festival trekt in het laatste weekend van juni ruim 180.000 bezoekers en is al sinds 1970 een geliefd evenement.</p>
CP	Glastonbury	51.1451, - 2.72028	<p>Parkeerplaats 'Morrison carpark'. Centrum dichtbij. (T/-/-/0,00) Parkeergarage Morrisons koop iets kleins aangezien je een aankoop moet doen om gratis te blijven. Gemakkelijke toegang tot Glastonbury Abbey en Tor en winkelen. Geen faciliteiten toiletten in de winkel.</p>


Route 14

Glastonbury - Cheddar

K
A
A
R
T



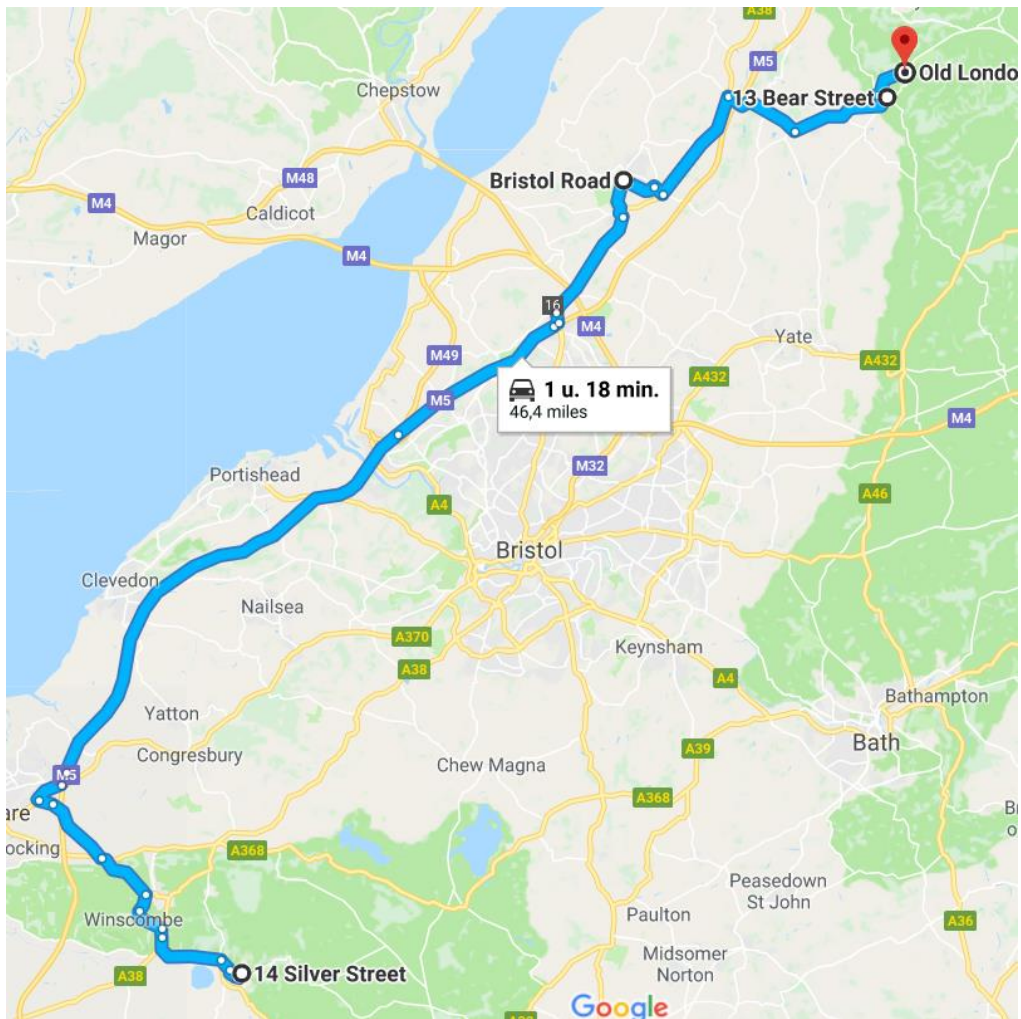
1	<p>Wells</p> 	<p>51.20917, -2.64931 (P)</p>	<p>Somerset staat ook bekend om zijn landbouw. In de kleinste stad van Engeland met een kathedraal, Wells, proeft u op de boerenmarkt zelf waarom de streek zijn reputatie verdient.</p>
2	<p>Routepunt</p>	<p>51.26346, -2.69931 (S)</p>	<p>Routepunt om door de canyon bij Cheddar te rijden</p>



3	Cheddar 	51.28280, -2.76413 (P)	Bij de Cheddar Gorge wacht u een netwerk aan grotten. Ook zit u hier goed voor cider uit Somerset en cheddar, de bekende kaas.
CP	Cheddar	51.28199, -2.77668	The Gardeners Arms; Cheddar Reservoir 1,5 km - aan de rand van het stadje - Bij restaurant Max. aantal plaatsen: 3. (-/-/0,00)

Route 15

Cheddar - Wotton-under-Edge

K
A
A
R
T

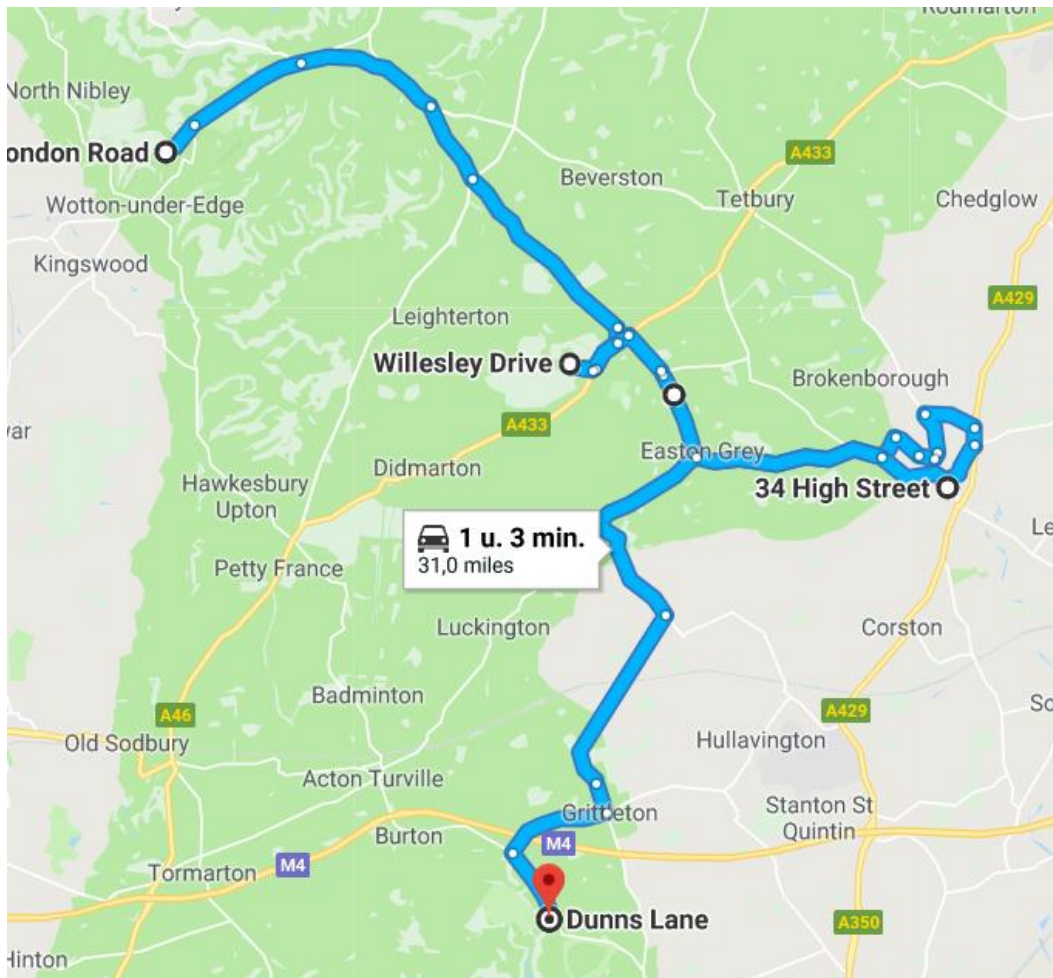


1	<p>Thornbury</p> 	<p>51.60896, -2.52795 (P)</p>	<p>De kastelen bij Thornbury, Berkeley en Sudeley zijn ook zeker de moeite waard. Maak een wandeling door Westonbirt of het Arboretum van Batsford. In het schilderachtige Cheltenham worden veel festivals georganiseerd en in Gloucester vindt u een mooi historisch havenkwartier.</p>
2	<p>Wotton-under-Edge</p> 	<p>51.63649, -2.35396 (P)</p>	<p>In het noordoosten ligt Gloucestershire, met zijn historische marktplaatsjes en Cotswold-dorpjes. De Cotswold Way is een mooie wandeling die door de glooiende heuvels loopt. Onderweg komt u langs prachtige plekjes zoals Wotton-under-Edge, Winchcombe, Bourton-on-the-water, Broadway, Stow-on-the-Wold en Stanton. Vanzelfsprekend vindt u in deze plaatsjes meer dan genoeg tearooms, historische pubs en boerenmarkten.</p>
CP	<p>Old London road</p>	<p>51.6475 - 2.35058</p>	<p>Parkeerplaatsen langs de weg. Diverse mogelijkheden om te wandelen op bospaden. (-/-/-/0,00)</p>

Route 16

Wotton-under-Edge - Castle Combe

K
A
A
R
T



1 **Westonbirt Arboretum**



51.60591,
-2.21189
(P)

Het Engelse platteland ziet u in al zijn finesses tijdens een bezoek aan het National Arboretum in Westonbirt. Het Arboretum staat bekend om zijn verfijnde collectie bomen en struiken. Het is hier altijd mooi, ongeacht het seizoen. In de herfst vindt er een ware kleurenexplosie plaats. De vele bomen, waaronder de weelderige esdoorns en de bijzonder lekker ruikende katsura, maken een bezoek zonder meer de moeite waard. 's Winters verandert het terrein in een prachtig, verlicht winterwonderland.

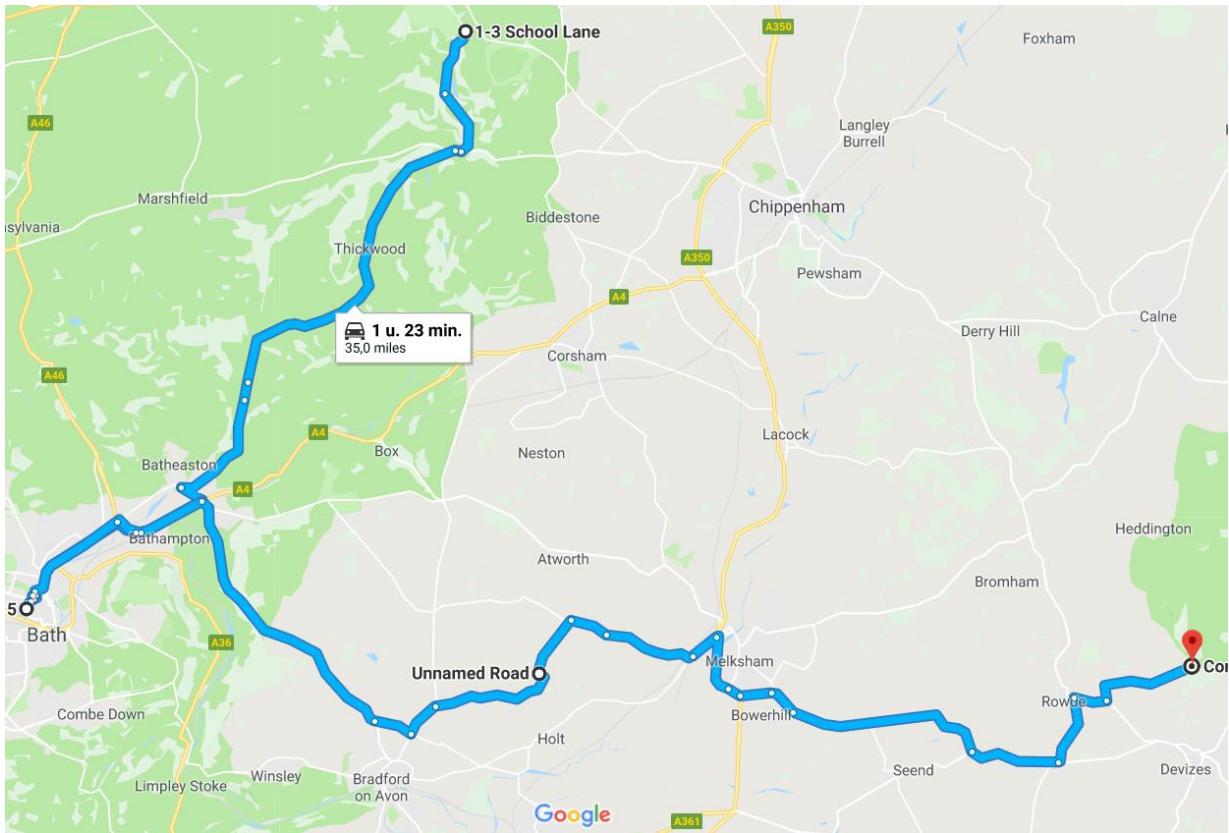
Het Arboretum beslaat zo'n 240 hectare aan bomen, prachtige open plekken en speciale paadjes voor kinderen. De begaanbaarheid van de paden wordt duidelijk aangegeven. Dat wordt een dag vol avontuur tussen de bomen! Daarnaast ontdekt u zelf hoe belangrijk de flora in het Arboretum is voor het milieu en voor de geschiedenis.


2	Malmesbury 	51.58278, -2.09703 (P)	Het gezellige marktdorpje Malmesbury mag u zeker niet overslaan
3	Castle Combe 	--	Wandel van de Market Cross naar de By Brook en ondervind met je eigen ogen waarom het mooiste dorp van Engeland al het ander van de troon stoot. Stardust, The Wolf Man en ook de oude Doctor Dolittle gaf zijn collectie dierenvrienden in het onderkomen van Castle Combe de juiste behandeling. Zowel het platteland als de cottages van Castle Combe worden tot aan de wet toe beschermd. Logisch, aangezien wilde dieren evenzeer deel uitmaken van het bezoekersaantal als toeristen met een fototoestel aan hun nek.
CP	Castle Combe	51.49814, - 2.22325	Parking Dunns Lane; Dunns Lane valt onder Castle Combe Civil Parish - Op mix-parking Max. aantal plaatsen: 4. (-/-/0,00)


Route 17

Castle Combe - Devizes

K
A
A
R
T



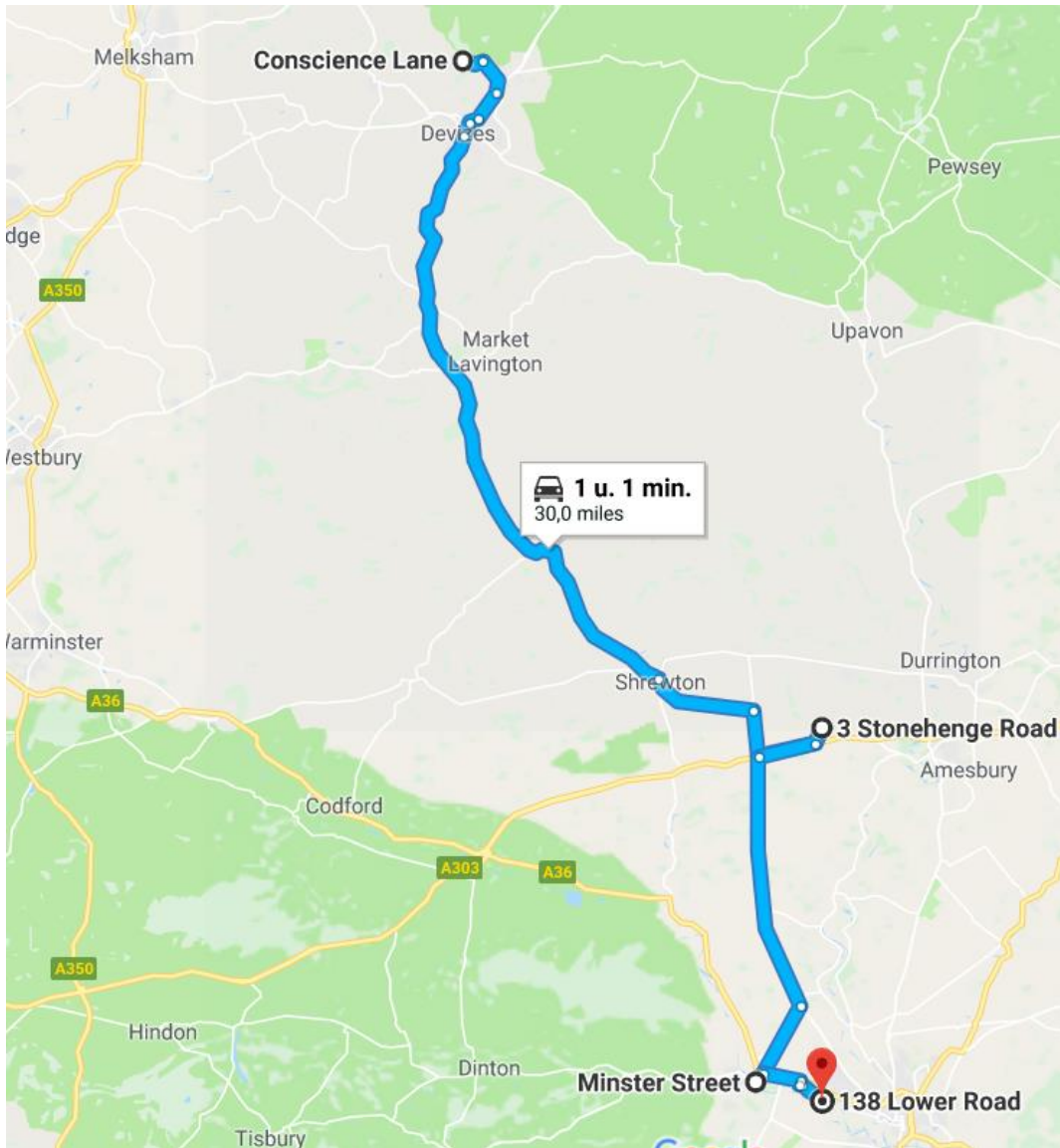
1	<p>Bath</p> 	<p>51.38370, -2.36587 (P)</p>	<p>Wanneer je de plaats Bath bezoekt zal de schoonheid je zeker overvallen. De stad lijkt wel één groot sprookjesdecor te zijn. De halve cirkelvormige stad is bekend om zijn thermale baden, historische badhuizen en de vele karakteristieke gebouwen en bruggen zoals de Pulteney Bridge. Daarnaast zijn er verschillende theaters, musea en festiviteiten te bezoeken die zeker de moeite waard zijn. Vergeet daarbij vooral niet om de kerk Bath Abbey te bezoeken. Tijdens de achttiende en begin negentiende eeuw werd de plaats Bath veelal bezocht door wel gefortuneerde personen wat heeft geleid tot het prachtige overdadige en soms sprookjesachtige uiterlijk van de stad.</p> <p>UNESCO-Werelderfgoed Bath, een stad die is doorspekt met geschiedenis. Hoogtepunten zijn onder andere de Roman Baths, die 2000 jaar oud zijn, de Royal Crescent, de broodjes bij Sally Lunn’s Buns, het verwenparadijs Thermae Bath Spa, Bath Abbey en de herinneringen aan Jane Austen.</p>
2	<p>Great Chalfield Manor</p>	<p>51.36819, -2.20206 (?)</p>	<p>Great Chalfield Manor wordt door het National Trust, de Engelse monumentenzorginstantie, onderhouden en ligt vlak bij Melksham, in het westen van Wiltshire. Dit middeleeuwse herenhuis is omgeven</p>


			door een prachtig landschap. Het ontbreekt de woning vanzelfsprekend niet aan een prachtige tuin met vijvers, terrassen en een schitterend uitzicht. Naast het gebouw staat een kleine parochiekerk waar u een donatie kunt doen, als u dat wilt. Great Chalfield Manor is ook te zien in films en op tv. Onlangs was het nog te zien in Wolf Hall en het tweede seizoen van Poldark.
CP	Devizes	51.3745 - 1.98664	Conscience Lane; Parkeerplaats bovenop een heuvel met mooi uitzicht over Devizes. (-/-/0,00)


Route 18

Devizes - Wilton

K
A
A
R
T

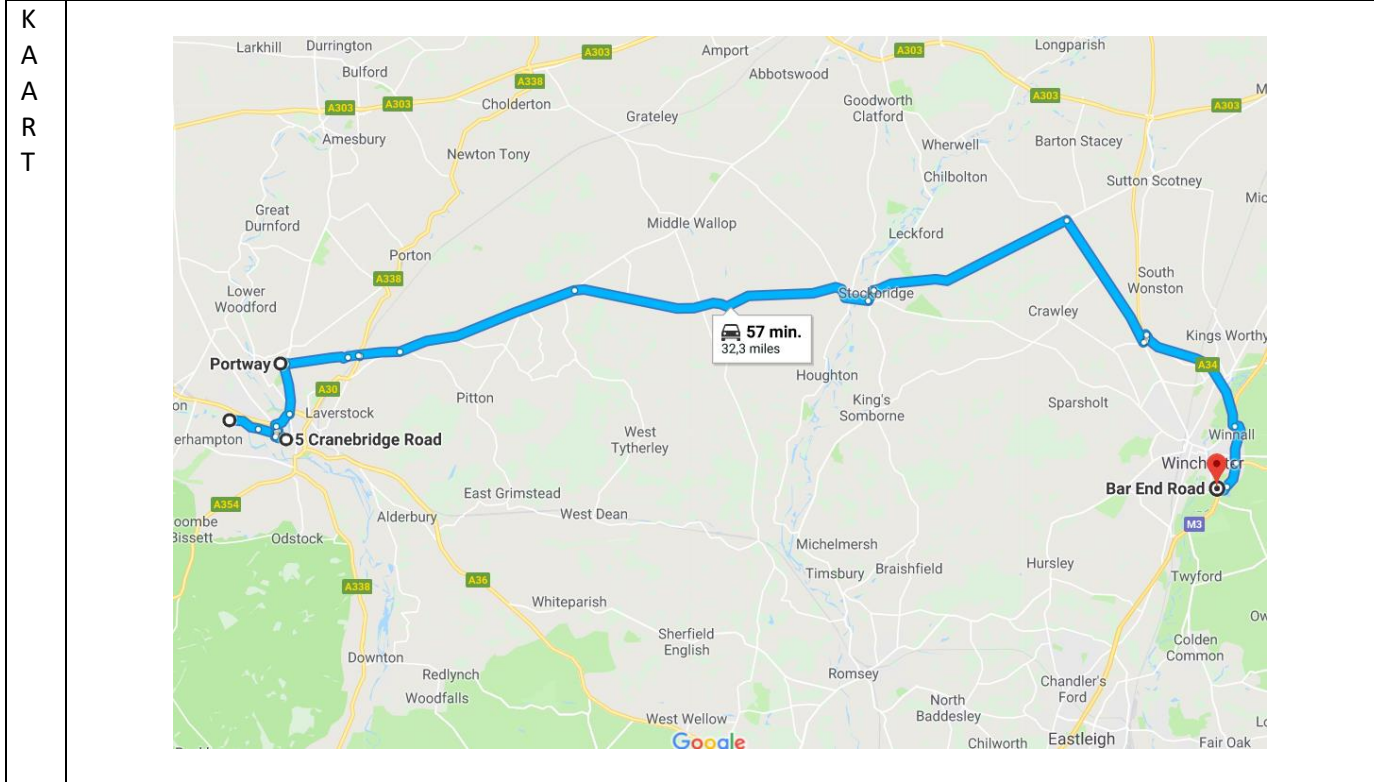


1	<p>Stonehenge</p> 	<p>51.18312, -1.85998 (P)</p>	<p>Archeologen over de wereld hebben al op meerdere plekken cirkelvormig geplaatste stenen onderzocht om antwoorden op verschillende vraagstukken te vinden. Zo ook bij de Stonehenge bij de plaats Salisbury in Engeland. Door de eeuwen heen schijnen ze meerdere functies te hebben vervuld. De eerste bevindingen dateren uit 8000 v. Chr. De Stonehenge zijn vooral gebruikt als begraafplaats. De laatste onderzoeken hebben echter uitgewezen dat het ook als een soort gezondheidscentrum gediend kan hebben. Het bezoekerscentrum kan veel van je vragen beantwoorden en zeker ook theorieën uitsluiten.</p> <p>Als je van plan bent om ook Stonehenge te bezoeken tijdens je trip, is het interessant om een English Heritage visitorpas aan te schaffen. Bezoek je Stonehenge en Dover Castle, dan heb je deze pas er namelijk al uit.</p>
---	--	---------------------------------------	---

	Wilton House 	51.07994, -1.85820 (P)	<p>Wilton House is sinds 1544 de woning van de graven van Pembroke en bevat een bijzonder fraaie kunstcollectie met werken van Van Dyck, Rembrandt en Brueghel. In deze woning krijgt u een helder beeld van de Britse geschiedenis, van de tijd van de Tudors tot aan de Tweede Wereldoorlog.</p> <p>De woning telt zo'n 8,5 hectare aan parken en tuinen die u zeker niet mag missen. U komt er van alles tegen: een Japanse tuin, een bomentuin en de rivier de Nadder, die het gebied doorkruist. Wilton House is regelmatig gebruikt als filmlocatie. Onlangs was het nog te zien in The Young Victoria en Pride and Prejudice.</p>
CP	Wilton	51.074, -1.82981	Kleine verharde parkeerplaats, grenzend aan leuk parkje. (-/-/0,00)

Route 19

Wilton - Winchester

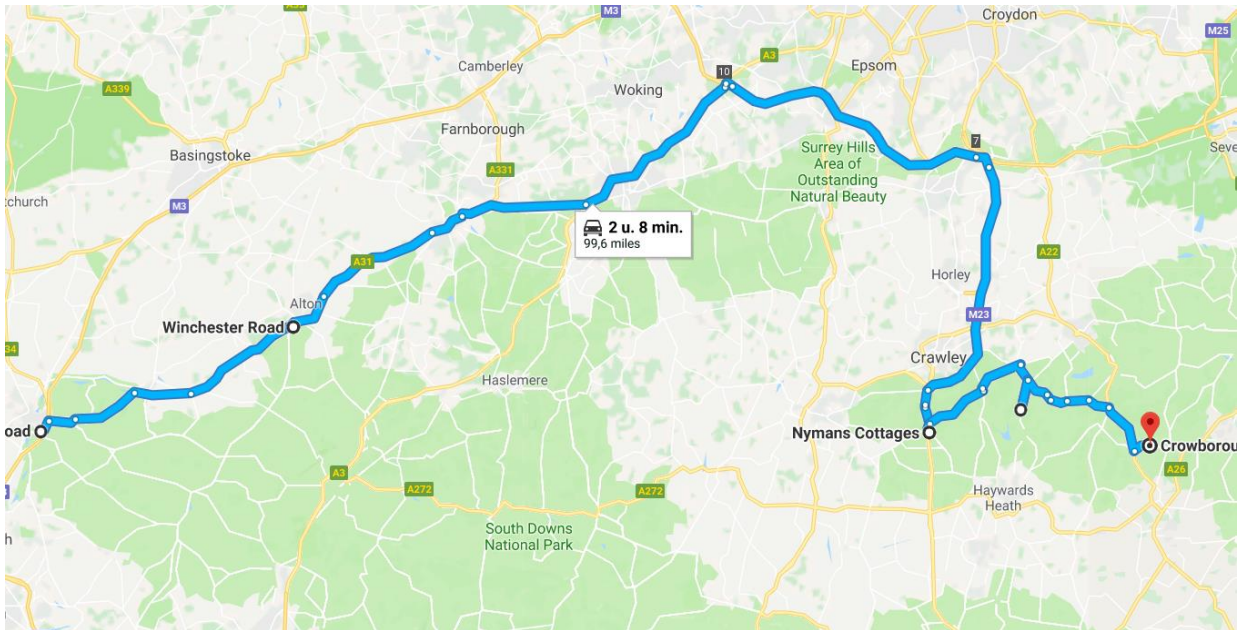


1	<p>Salisbury</p> 	51.0676, -1.80119 (P)	<p>In de kathedraal van Salisbury ziet u de Magna Carta-manuscripten uit 1215, 's werelds oudste klok en de hoogste torenspits in Groot-Brittannië.</p> <p>De Magna Carta (ook wel Magna Charta, Latijn voor grote oorkonde) is het handvest over vrijheden en rechtspraak dat de Engelse koning Jan zonder Land op 15 juni 1215 ondertekende. De UNESCO heeft de Magna Carta in 2009 opgenomen op de Werelderfgoedlijst voor documenten omdat het een mijlpaal is van vrijheid en democratie met een wereldwijde invloed.</p>
2	<p>Old Sarum</p> 	51.09309, -1.80226 (P)	<p>Old sarum was in de ijertijd een verhoogde nederzetting met 2 soort slotgrachten en later is er een kasteel in gebouwd.</p>
3	<p>Winchester</p>	--	<p>Winchester ligt onder de rook van Londen en is met zijn 40.000 inwoners een wat grotere stad. Maar wel een leuk, bruisend stadje met veel pubs én even goed zit je zo middenin de natuur. Het vlot stromende riviertje dat door de stad kronkelt, in combinatie met het oude centrum, maakt Winchester leuk om doorheen te wandelen. In de Winchester Cathedral ligt Jane Austen begraven.</p>
CP	<p>Winchester</p>	51.05067, -1.30522	<p>St. Catherines Park and Ride Winchester; rustige parking - centrum 1,5km. Voor 3 pond per dag parkeren en gratis met de pendelbus naar het centrum. (T/-/-/4,00)</p>

Route 20

Winchester - Maresfield

K
A
A
R
T



1 **Chawton**



51.13271,
-0.98850
(P)

Chawton is een klein dorpje in het graafschap Hampshire, zuidoost Engeland. Het heeft nog geen 500 inwoners en is gesitueerd in het uiterste noorden van het licht heuvelachtige South Downs National Park. Het ligt zowat op de rand.
Het dorpje is bekend omdat het een hele sterke link heeft met de beroemde schrijfster Jane Austen. Zij leefde einde 18e en begin 19e eeuw en is verantwoordelijk voor boeken als 'Sense and Sensibility' en 'Pride and Prejudice'. Die verhalen zijn in onze tijd verfilmd en nog steeds erg populair.
U kunt hier haar huis bezichtigen dat nu dienst doet als haar museum. Het is het Jane Austen's House Museum. Daarnaast kunt u ook het Chawton House bezoeken. Dat is het grotere huis dat ooit van haar broer was en waar nu het 'Centre for the Study of Early Women's Writing' gevestigd is. Dit is in feite een bibliotheek met duizenden boeken van vrouwen, geschreven tussen 1600 en 1830. Er is tevens een mooie kerkje, de St Nicholas Church.

Nymans Gardens



51.05218,
-0.19975
(P)

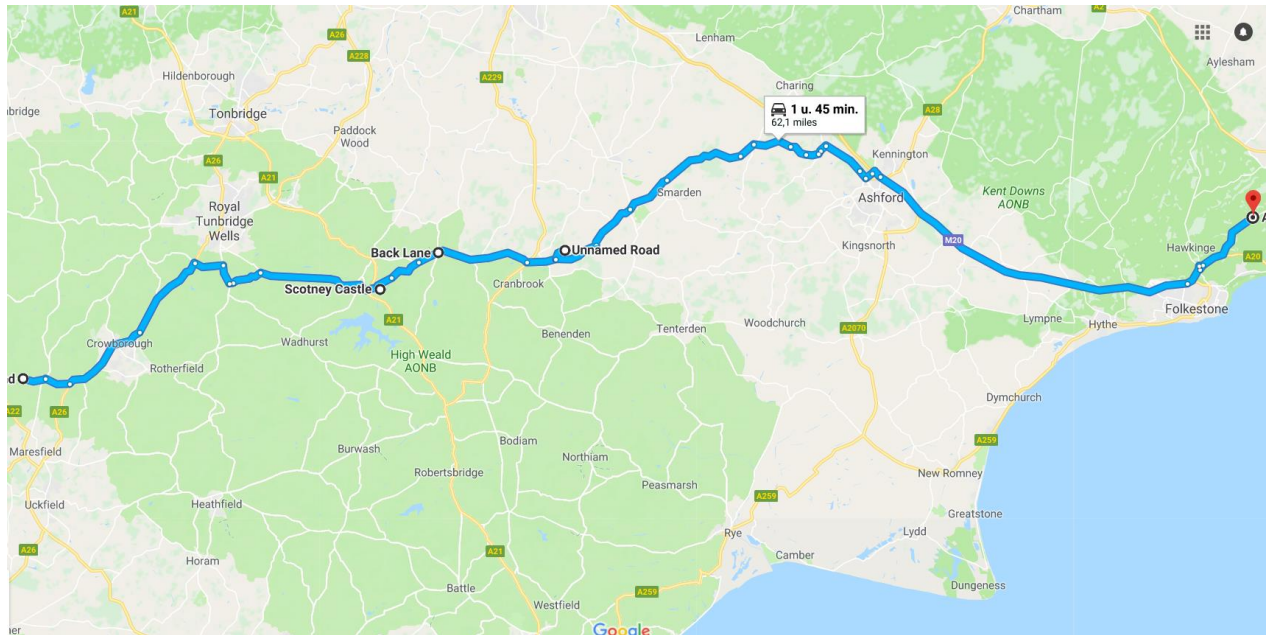
Twaalf hectaren grote 20ste eeuwse tuin rond een schilderachtige ruïne. Bekend voor talrijke collecties zeldzame planten, mooie vaste planten borders, rozentuin, heidetuin, wilde tuin en 240 ha park-en bosland.

	<p>Wakehurst Place</p> 	<p>51.06847, -0.08592 (P)</p>	<p>72 ha grote landschapstuin bij een landhuis in ' Elisabethaanse stijl ', deze tuinen vallen onder het beheer van Kew Garden (Royal Botanic Gardens) en bevatten onderandere 4 nationale collecties (namelijk die van Skimmia, Nothofagus, Betula (Berk) en Hypericum (herfsthooi) . Sinds 2000 werkt Wakehurst ook mee aan een bijzonder conserveringsproject ' Millenium Seedbank Project' , dat zich als doel gesteld heeft tegen 2020 reeds 25% van alle planten ter wereld via zaad te conserveren en indien nodig gezien de klimaatveranderingen op bepaalde plaatsen te herintroduceren.</p> <p>Bij een bezoek ontdekt u mooie botanische tuinen en prachtige natuurlijke valleien en meren.</p> <p>Het bijzondere micro klimaat met hoge neerslagpercentage en milde temperaturen zorgen voor een bijzonder rijke flora. Enkel van de mooiste onderdelen zijn wellicht de 'Water Gardens' , de Himalayatuin, het Pinetum en de mooie collectie Rhododendrons.</p> <p>Hele jaar geopend. Toegang volwassenen : 10£ -</p>
CP	Maresfield	51.0407, 0.0753951	Crowborough Road; Geweldige parkeerplaats naast een bos met enkele wandelpaden, redelijk vlak. (-/-/-/0,00)

Route 21

Maresfield - Alkham

K
A
A
R
T



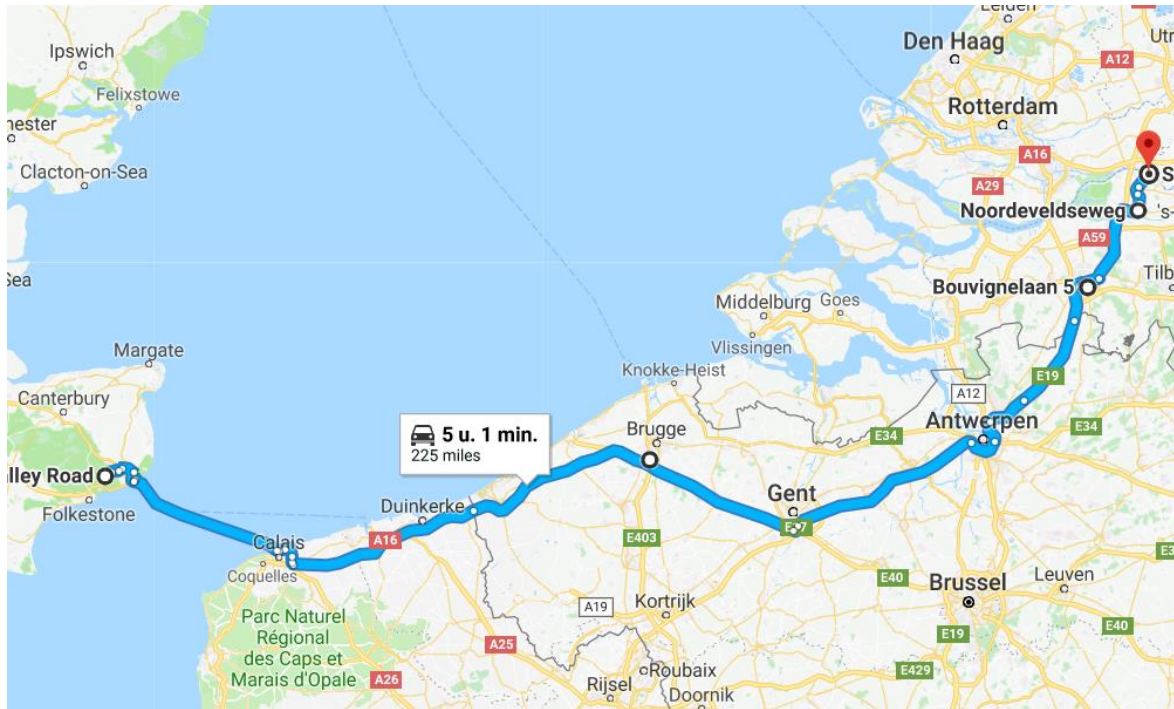
1	<p>Lamberhurst</p> 	<p>51.09303, 0.40583 (P)</p>	<p>Het Paleis van Versailles is zo afgezaagd dat je tijdens je bezoek wenst dat Louis XIV nog leefde om het hoofd van je lijf te hakken. Bewandel de slotgracht van Scotney Castle voor een kasteel waarin je vanzelf als ‘keuningsdochter’ begint te spreken. Lamberhurst heeft ook nog een overdonderend platteland voor je in petto. Zonder je als kluizenaar af in het Bedgebury National Pinetum and Forst of de wijngaard van Lamberhurst.</p>
2	<p>Goudhurst</p> 	<p>51.11302, 0.45905 (S)</p>	<p>Goudhurst is een dorp in het binnenland van Kent, zuidoost Engeland. Het heeft iets meer dan 3 duizend inwoners en ligt in een bijzonder fraai landelijk gebied. Dit is de High Weald, één van Europa's best bewaarde cultuurlandschappen met bossen, akkerland, heggen, lagere heuvels en wijngaarden. Het is een prachtig dorp dat opgetrokken is uit rode baksteen en ook enkele houten vakwerkhuizen, en is deels gebouwd op een heuvel. Goudhurst heeft winkeltjes, de nodige plekken om te eten.</p>
3	<p>Sissinghurst Castle Garden</p> 	<p>51.11652, 0.57816 (P)</p>	<p>Deze vaak geroemde tuinen zijn ontworpen door de schrijfster Vita Sackville West en haar echtgenoot Harold Nicolson. Het domein getuigt van een uitmuntende natuurlijke schoonheid en is eigendom van de National Trust sinds 1967. De tuin bestaat in feite uit meerdere tuinen, allen compleet verschillend van stijl en gescheiden door sfeervolle muren of hagen. Een van de indrukwekkendste is de ‘ White Garden ‘, met zijn mooie combinaties van wit, grijs en groen. Verder nog vele tuinkamers met o.a. een Cottage Garden met warme brandende kleuren zoals rood,</p>

			oranje en geel . Er is tevens een recente moestuin aanwezig die ook het locale restaurant ‘ Granary Restaurant ‘van heerlijke groenten voorziet. Verder zijn ook de aangrenzende Woodlands en ‘bibliotheek ‘ van schrijfster Vita Sackville West’ een aanrader om te bezoeken .
CP	Alkham	51.1348, 1.22395	Hogbrook Hill Lane; Rustige parkeerplaats. Naast mooi grasveld, enigszins scheef, dus blokken nodig. (-/-/0,00)

Route 22

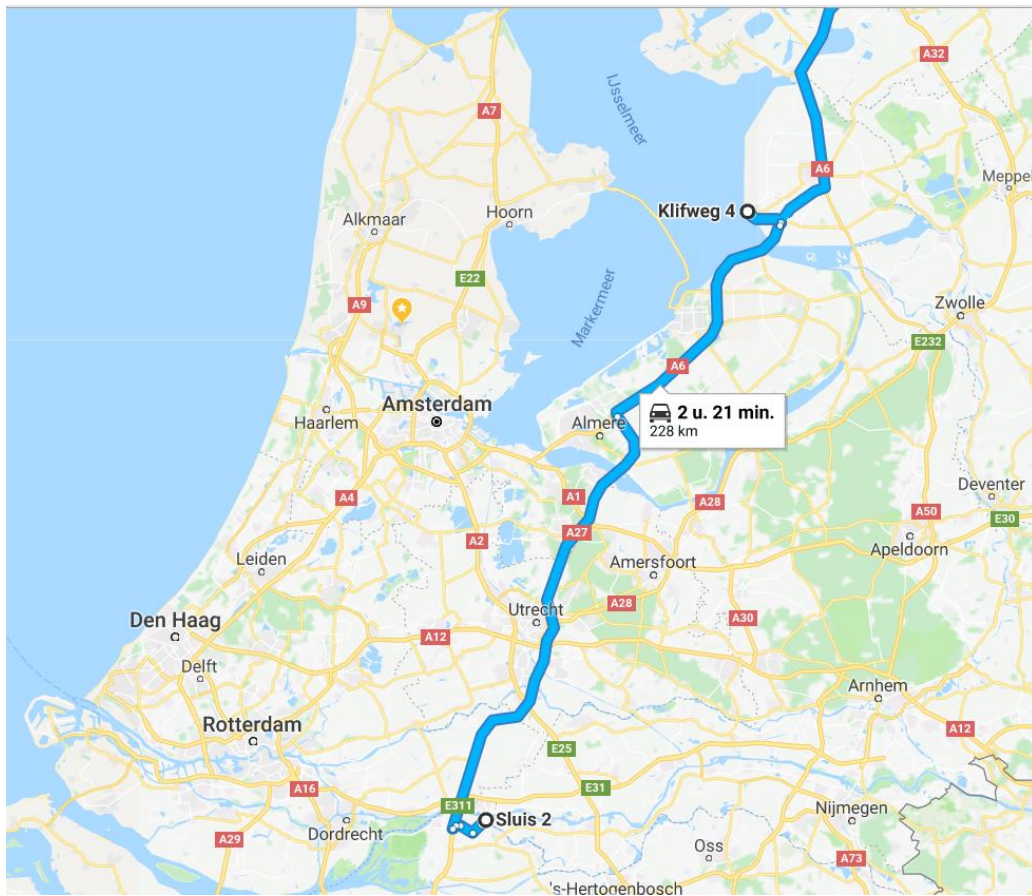
Alkham - Woudrichem

K
A
A
R
T



1	Kade Dover		51.12777, 1.32912
2	Kasteel Tillegem 	51.17730, 3.19711 (P)	Prachtig wandeldomein. Mooi kasteel en prettig om een vrije dag door te brengen Rustig gelegen en veel parking. Nabij Brugge
3	Landgoed Bouvigne 	51.56318, 4.78243 (P)	Op landgoed Bouvigne staan verschillende gebouwen. Het oudste en meest bekende is wel het gelijknamige kasteel. Op landgoed Bouvigne kunt u drie kasteeltuinen bezoeken: een Franse, een Engelse en een Duitse. In 2010 is ook de boomgaard opnieuw aangelegd. Nabij Breda.
4	Kasteel Dussen 	51.73432, 4.96758 (P)	<p>Kasteel Dussen stamt uit de 14e eeuw. Het kasteel heeft een rijke geschiedenis en speelde een rol bij diverse historische gebeurtenissen. Zoals de Elisabethsvloed die het kasteel verwoestte en de belegering van Spaanse en Franse legers, die het kasteel ook niet onbeschadigd lieten.</p> <p>Het kasteel is niet uitzonderlijk groot, maar heeft juist daardoor een intieme, charmante uitstraling. Er worden kasteelrondleidingen gegeven die boeiend zijn voor jong en oud. Daarnaast zijn er door het</p>

			jaar heen tal van evenementen zoals concerten en kindervoorstellingen.
5	Woudrichem 	--	<p>Woudrichem is in de negende eeuw ontstaan. De ligging aan de rand van Holland aan de rivieren geeft Woudrichem een strategische positie. Zo is de stad in 1405 door de Arkelsen overvallen, door de Geldersen in 1511 en de Spanjaarden in 1573 en kort daarna nogmaals door de Spanjaarden.</p> <p>In de veertiende eeuw is Woudrichem zodanig uitgegroeid, dat Heer Willem V van Altena in 1356 stadsrecht verleent. De burgers kunnen nu zelf recht spreken. De graaf van Holland verplaatst in datzelfde jaar de grafelijke riviervol van Niemandsvriend, tegenover het huidige Sliedrecht, naar Woudrichem. Hierdoor en door andere voorrechten, zoals het visrecht uit 1362 komt de plaats tot bloei. In deze tijd moet ook de Martinuskerk gebouwd zijn. In 1386 begon men aan de stadsmuur.</p> <p>In de loop der eeuwen is er wel wat aangepast aan de vestingwerken, maar ze liggen nog op dezelfde plaats waar Anthonisz ze heeft gesitueerd. Na die tijd is de vesting nooit meer aangevallen. Bij de vestingwetten vanaf 1814 wordt Woudrichem als belangrijke vesting aangemerkt en opgenomen in de Nieuwe Hollandse Waterlinie. Dit heeft tot gevolg dat er rondom de vesting niet gebouwd mag worden. In de dijk wordt in 1815 een sluis gebouwd om het land te kunnen inunderen.</p>
CP	Woudrichem	51.8144, 5.00585	2 Sluis; parkeerplaats voor de historische stad. (-/-/-/0,00)



1

Urk52.66009,
5.59895
(P)

Het vissersplaatsje Urk is eeuwenoud en heeft een unieke historie en cultuur. U hoort er nog altijd het Urker dialect spreken en u kunt er prachtig wandelen door oude steegjes ('ginkies') en straatjes. In de gezellige haven is het op een terrasje genieten van heerlijk gerookte IJsselmeerpaling of een vers gebakken visje van de Urker vissers.

Een bezoek aan de vuurtoren, het museum, de monumenten en de IJsselmeerafslag zijn eveneens de moeite waard.

CP

Groningen

thuis