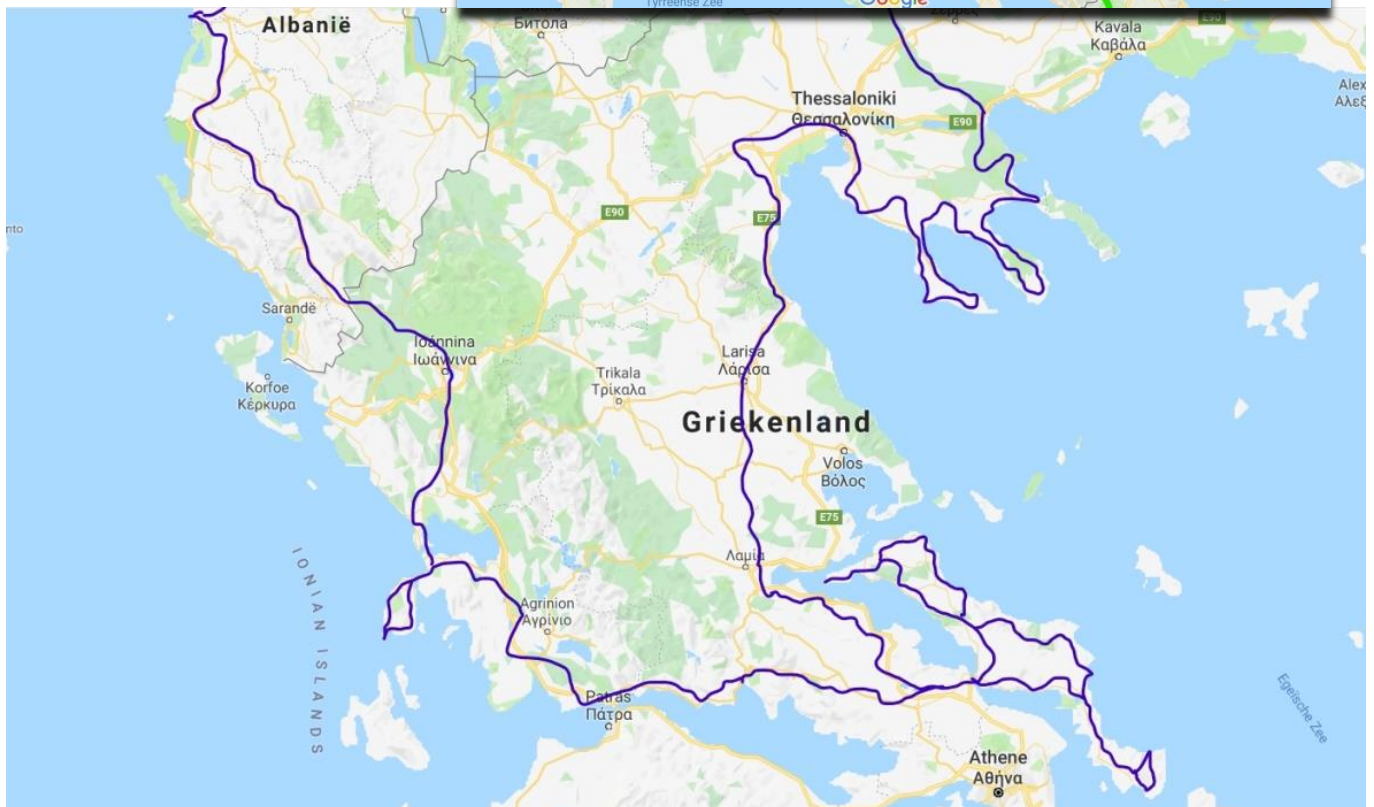
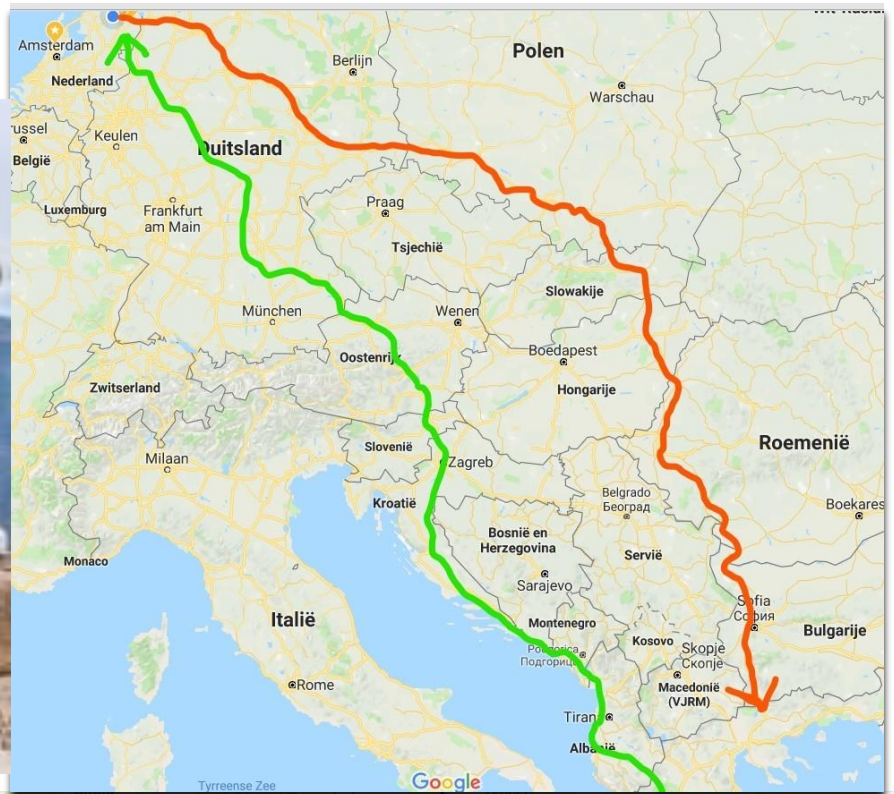


GRIEKSE KUSTEN

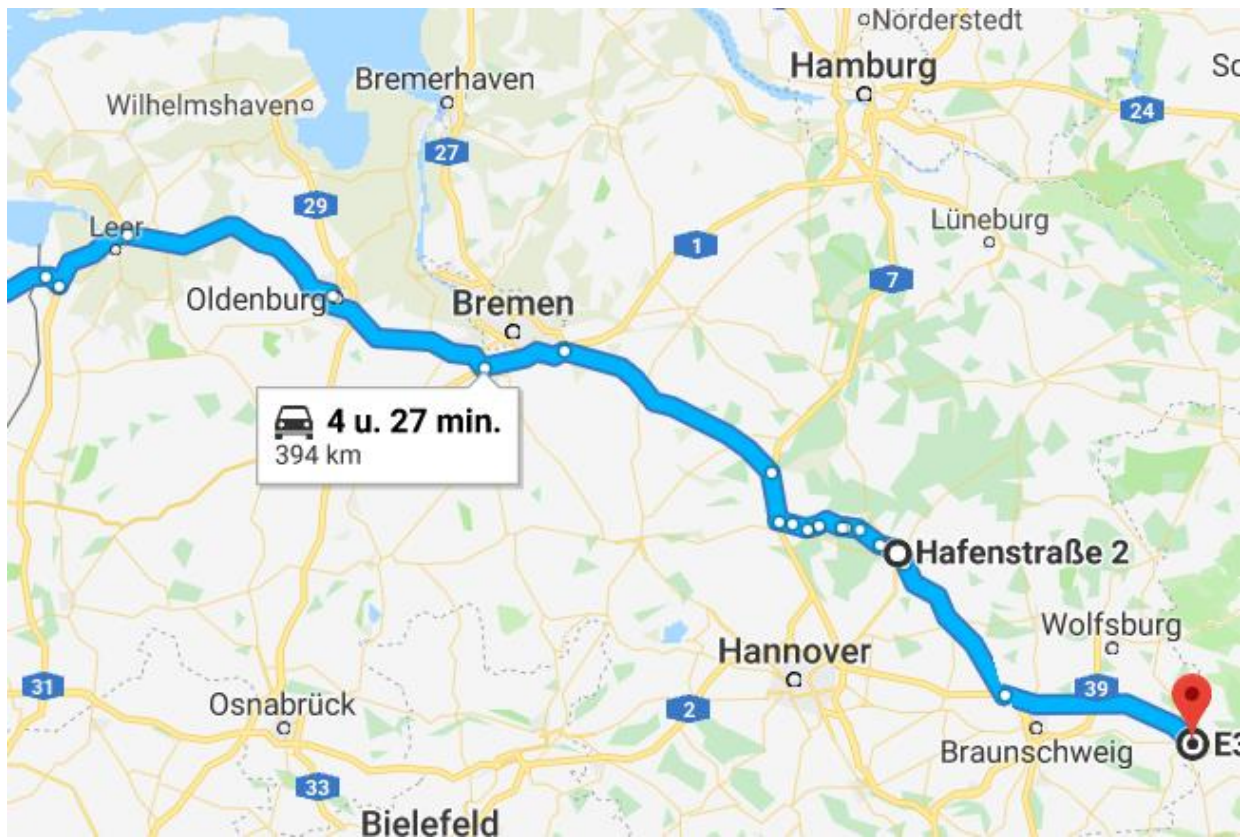


Camperreis - 'Routeboek'

De route:



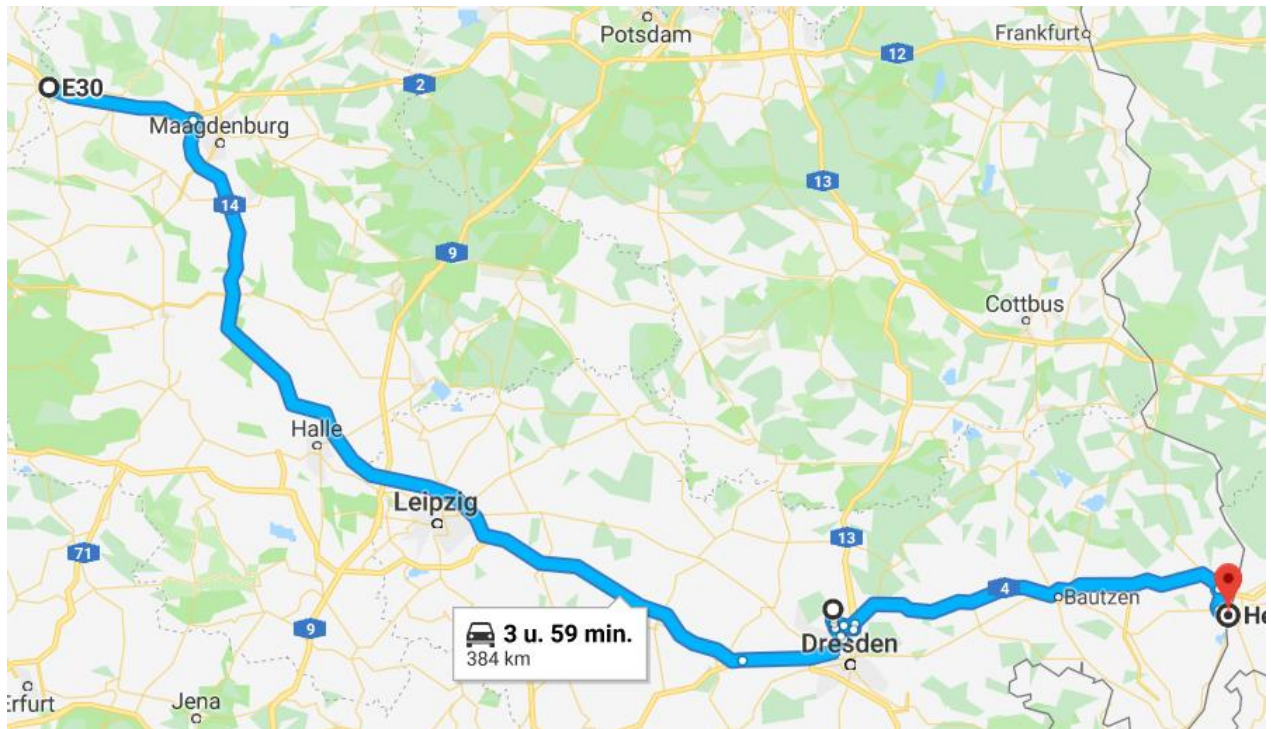
Groningen - Helmstedt

K
A
A
R
T


1	Celle	52.62698, 10.07775 (P)	<p>Celler Schloss</p> <p>Het is een typisch Duits aandoend slot gelegen in een heel mooi park met bijzondere bomen en een stromend riviertje. Als je dan toch in Celle bent wil je dit, zo dicht bij het oude stadhuis en de stadskerk, dit niet missen</p> <p>Wij hadden niet de rondleiding maar mochten toch aansluiting zoeken. Je komt anders namelijk niet in het barok theater en de kapel. De geschiedenis is boeiend met verbinding met de koningshuizen van groot Brittannië en Denemarken. De slotkapel is een juweel.</p> <p>Het Nedersaksische slot Celle werd in 1318 als 'Castrum' voor het eerst in de oorkonden vermeld. Bijzonder de moeite van het bezichtigen waard is het oudste baroktheater van Duitsland waar tegenwoordig nog voorstellingen worden gegeven, en het enige godshuis ten noorden van de Alpen dat een volledige renaissance-inrichting heeft. www.schloss-celle.de</p>
			
2	Helmstedt	52.22507, 11.01086 (P)	<p>Zonengrenz-Museum</p> <p>"Angstaanjagend indrukwekkende ervaringen vol emoties"</p> <p>Beelden en gevoelens uit het verleden, uit persoonlijke herinneringen en ervaringen vullen elkaar aan met de nieuwe beelden in het brein,</p>

		<p>die nu nieuwe perspectieven bieden op de rondgang door het voormalige grensgebied door de levende verhalen van documenten en exponenten. Verlamming, perfide technieken. Verbijstering. Mensen aan beide kanten.</p> <p>Wie de doorvoerroute heeft gereisd, kent de onmiskenbare lichtmasten en het geelachtige licht van de dakbedekking van het grensgebouw. De toon.</p> <p>Tegelijkertijd komt een misselijk en toch afstandelijk gevoel na zoveel jaren over de bezoeker, met de mogelijkheid van "de andere kant" om inzicht te krijgen en daadwerkelijk aan de "andere kant" te staan. Een heel speciale sfeer. Zelfs na zoveel jaren. Een onvergetelijke ervaring. Still.</p>				
CP	<table border="1"> <tr> <td data-bbox="153 689 370 763">Helmstedt</td> <td data-bbox="370 689 587 763">52.23548, 11.01165</td> </tr> <tr> <td colspan="2" data-bbox="153 763 587 1095">  </td> </tr> </table>	Helmstedt	52.23548, 11.01165			<p>Bij Masch Stadion - 3 minuten van Autobahn E30/A2 afrit 62 - elektriciteit per 4 uur - winkel 200m - centrum 600m</p> <p>(T/W/E/0,00)</p> <p><i>Goede tussenstop, rustig 's nachts en een leuke stad om te bezoeken op loopafstand, voetpad goed bewegwijzerd.</i></p>
Helmstedt	52.23548, 11.01165					
						

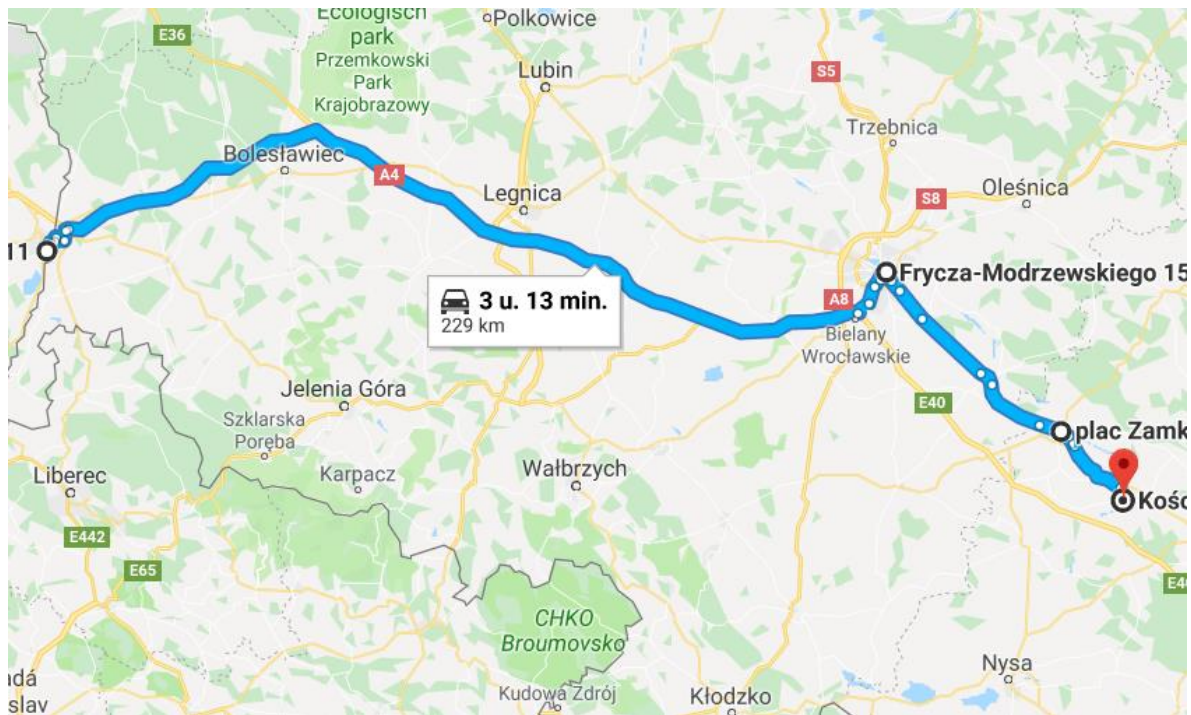
Helmstedt - Görlitz

K
A
A
R
T


1	Moritzburg	51.16419, 13.67972 (P)	Slot Moritzburg
			<p>Slot Moritzburg behoort tot de imposantste barokke kasteelcomplexen van Midden-Europa. Het is te bereiken via een laan en prijkt op een eiland midden in een kasteelvijver.</p> <p>Na een bezoek aan het kasteel is een romantische wandeling naar het betoverend mooie, in rococostijl gebouwde Fasanenschlösschen (fazantenkasteeltje) een aanrader.</p>
2	Görlitz	nvt	Oude stad van Goerlitz
			<p>Görlitz - het meest oostelijke stad van Duitsland en voor velen de mooiste. Misschien niet verwonderlijk als je kijkt naar de stad heeft meer dan 3500 architectonische monumenten verspreid over 500 jaar. De meeste zijn liefdevol gerestaureerd en zijn een echte visuele traktatie voor bezoekers.</p> <p>Onder de grote, oude kerken, machtige vestingwerken en sierlijke gevels, is er een prachtige, levendige en vriendelijke stad gewoon te wachten om ontdekt te worden.</p>


CP	Görlitz	51.13230, 14.98690	Parkeren bij het voetbalstadion.
			Landskron Kulturbrauerei binnen 15 minuten bereikbaar. Ondergrond grind. (-/-/0,00)

Görlitz - Lewin Brzeski

K
A
A
R
T

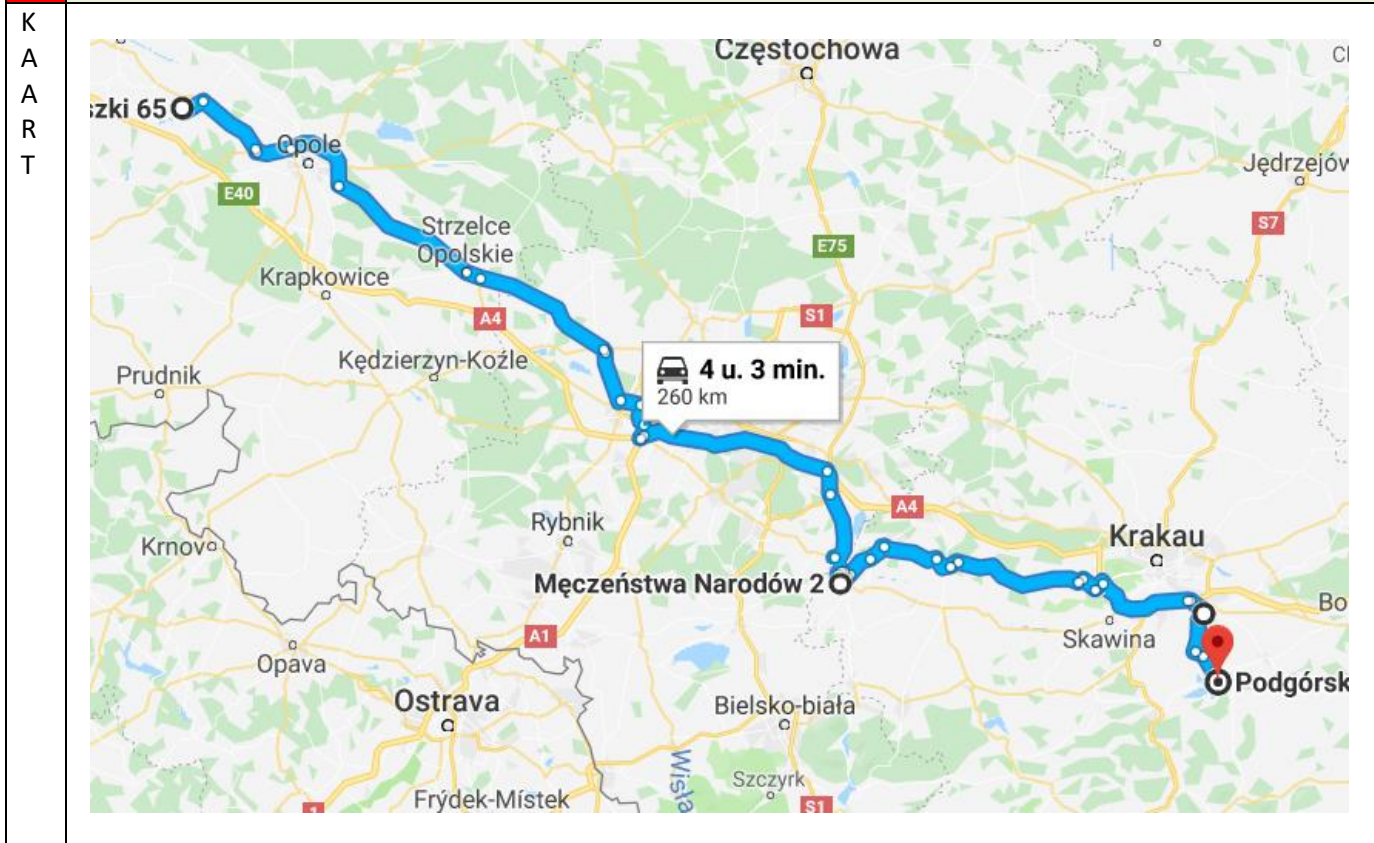
1	Wrocław	51.11018, 17.04356 (P)	<p>Panorama van Raclawice</p> <p>Aan de rivier de Oder, in de historische plaats Wrocław, kun je het Panorama van Raclawice bezoeken. Dit beroemde schilderij van verschillende Poolse schilders laat een fragment zien van de slag bij Raclawice. Tijdens deze opstand in 1794 werd er gestreden tegen de Russen. Doordat het schilderij in een cirkel is vervaardigd, lijkt het alsof je zelf midden in het gevecht aanwezig bent. Het Panorama van Raclawice is dan ook zeker indrukwekkend te noemen.</p> <p>Centenary Hall is de representatieve plaats van de stad Wrocław, gelegen in de schilderachtige omgeving van het Szczytnicki-park en de Japanse tuin.</p> <p>Modernistische gebouw werd gebouwd aan het begin van de 20e eeuw volgens het project van visionair van de architectuur - Max Berger. In 2006 stond de hal op de UNESCO-lijst van werelderfgoed als het eerste monument in Wrocław.</p>
2	Brzeg	50.86322, 17.46696 (P)	<p>Church of Holy Cross</p> <p>Kerk van het Heilig Kruis op het Kasteelplein werd gebouwd door de jezuïeten in 1734-1739, met een twee torengevel uit 1856.</p> <p>Uitstekend monument van de late barok, met trompe l'oeil muurschilderingen aan het plafond en de altaarmuur gemaakt in 1739-1745 door Jan Kuben (gerenoveerd in de late jaren 90). Het decor van rijke, uniforme Rococo-stijl van rond 1750. Renaissance-schilderij van de Madonna en het Kind uit 1530. Twee barokke beelden uit 1722 - St. Jude en Johannes van Nepomuk voor de kerk.</p>




CP	Lewin Brzeski	50.743000, 17.625299	Mooie ruimte naast het meer. Veel activiteiten (fitness, skatepark, klein strand, volleybal, voetbal). Kan druk zijn in de zomer. Er is een toilet en een kiosk. (T/-/-/0,00)
			

Route 4

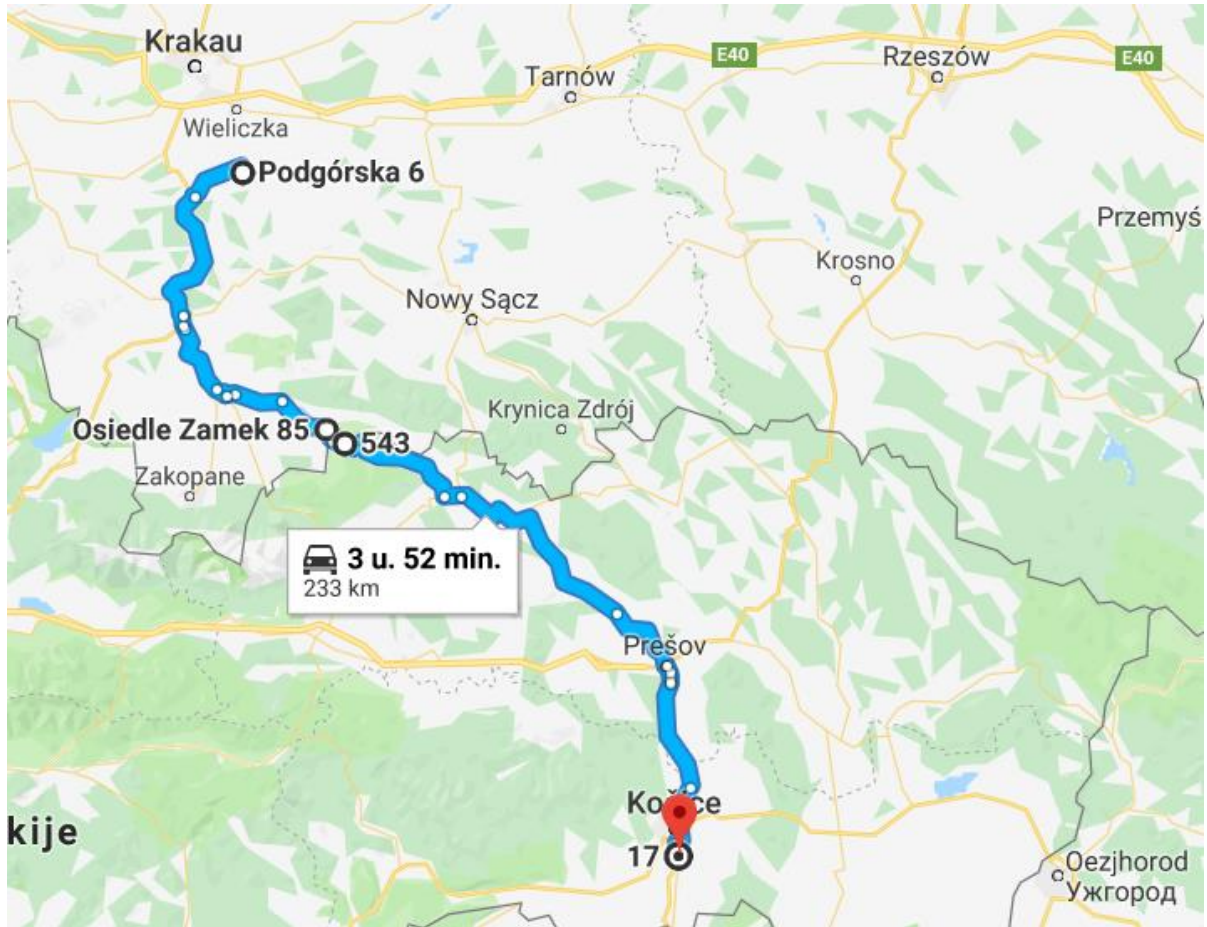
Lewin Brzeski - Dobczyce



1	Auschwitz	50.0275, 19.20089 (P)	Twee kampen dichtbij elkaar: Birkenau: 50.03537, 19.18453 (P)
			<p>De Tweede Wereldoorlog heeft voor heel wat leed en familie drama's gezorgd. Het concentratie- en vernietigingskamp Auschwitz in de Poolse plaats Óświęcim is hier de stille getuigen van geweest. Meer dan een miljoen mensen werden hier gedeporteerd en uiteindelijk is het grootste deel hiervan om het leven gekomen. Een kleine selectie heeft de gruwelijkheden weten te overleven.</p> <p>Na de Tweede Wereldoorlog is Auschwitz het symbool geworden voor het nazi-regime. Tegenwoordig kun je het concentratiekamp Auschwitz vrijwillig in- en uitlopen. Je kunt er met eigen ogen zien wat de slachtoffers hebben moeten doorstaan.</p> <p>Middels een rondleiding worden allerlei gruwelijke details verteld en kun je verschillende ruimtes bezoeken. Ook de gaskamers en verbrandingsovens zijn hier onderdeel van.</p>
2	Wieliczka	49.98368, 20.05042	Zoutmijn
			<p>De zoutmijnen in Wieliczka. Ze behoren tot de oudste ter wereld. In 1992 is de winning van zout stopgezet vanwege een grote overstroming. Niet iedereen gaat mee, want je moet 378 treden af.</p> <p>Er is gewaarschuwd dat de temperatuur in de zoutmijnen maar 16 graden is en buiten is het 35 graden, dus gaan de vestjes mee. Het is</p>

		<p>zeer de moeite waard.</p> <p>Er zijn ook scènes nageemaakt, bijvoorbeeld het vervoer in de mijnen met paarden. Die werden in de mijn geboren en zagen nooit daglicht. Alles in de mijn is van zout gemaakt, zelfs kroonluchters.</p> <p>Er is een ondergronds meer. Er is een route van 3,5 km langs standbeelden van historische en mythische figuren, allemaal uitgehouwen in rotsachtig zout.</p>				
CP	<table border="1"> <tr> <td data-bbox="153 546 413 622">Dobczyce</td> <td data-bbox="413 546 587 622">49.88257, 20.08298</td> </tr> <tr> <td colspan="2" data-bbox="153 622 587 974">  </td> </tr> </table>	Dobczyce	49.88257, 20.08298			<p>Mix parking - centrum 500 mtr - regionale producten winkelmogelijkheid. Plaats bij restaurant. Vlakbij meer.</p> <p>(-/-/0,00)</p>
Dobczyce	49.88257, 20.08298					
						

Dobczyce - Košice

K
A
A
R
T

1

Niedzica

49.42195,
20.31899 (P)

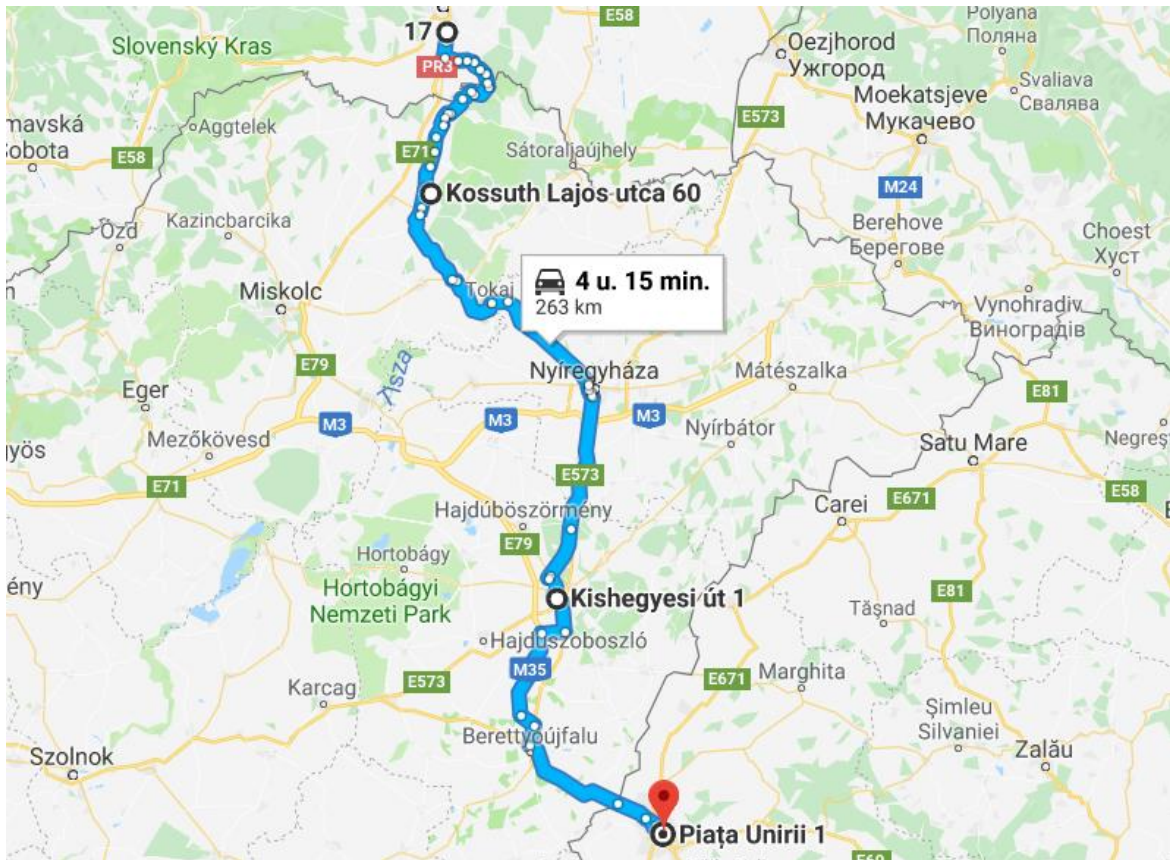
Kasteel Dunajec w Niedzicy
Dunajec Castle in Niedzica trekt massa's mensen van Poolse en buitenlandse. Parkeergelegenheid in de omgeving van het kasteel zijn nog steeds vol en is echt een probleem om een gratis plek te vinden. Betaald parkeren: 49.41681, 20.32129

In deze plaats, het is het waard om te komen. Het kasteel is gelegen in een prachtige plek, mooi gerestaureerde en bracht tal van tentoonstellingen. Vanaf de kasteelmuren bieden een prachtig uitzicht op de omliggende bergen en het meer van de dam. U kunt verkennen op uw eigen of deelnemen aan een groep met een gids. Dan komen we bij de rijke geschiedenis van deze prachtige plek te leren kennen.

Het kasteel vrijwilligers uitvoeren van het hotel en het restaurant. Terwijl op dit punt is het de moeite waard om extra te betalen en bezoek het koetshuis en graanschuur (ticket naar het kasteel koetshuis + graanschuur is niet de weg). Ik zou zeker hier te blijven is het geld waard.

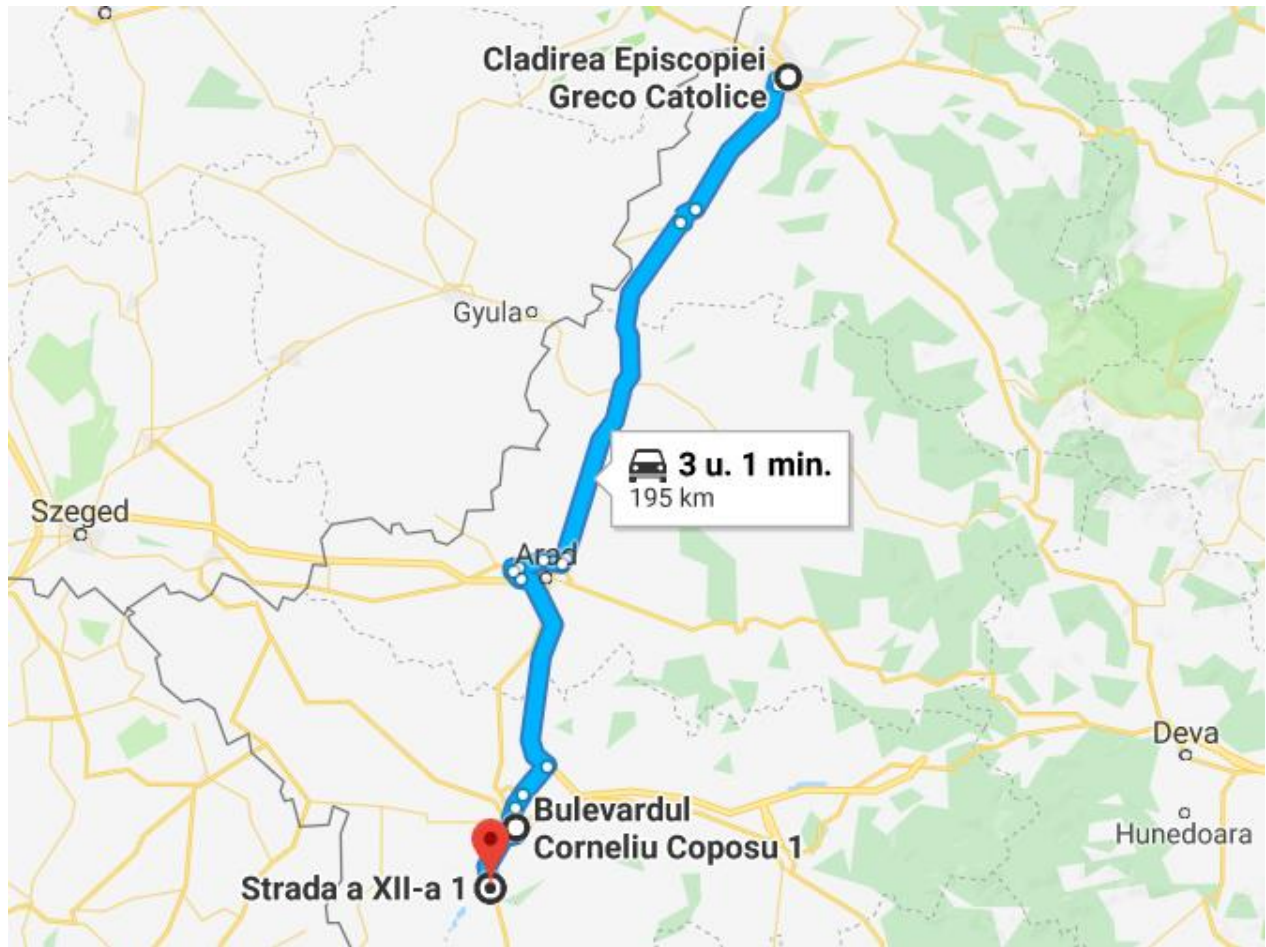
In de zomer, elke zaterdag om. 22.00 georganiseerd spektakel "Vakantie met spoken" - het licht en het geluid van het vuurwerk. Deze

			demonstraties komen enorme mensenmassa's
2	Červený Kláštor	49.39627, 20.41447 (P)	Dunajackloof
			Als een natuurlijke grens stroomt de Dunajec tussen de landen Polen en Slowakije en door het internationale natuurpark Pieniny. Het haast sprookjesachtige berglandschap is rijkelijk bebost en huisvest een gevarieerde fauna. De meest authentieke manier om dit landschap te verkennen is met een houten vlot over het water. De route begint meestal in Červený Kláštor en eindigt in Lesnica.
CP	Košice	48.68781, 21.25668	Camping A.T.C. Salas Barca
			(T/W/E/16,00) <i>We verbleven op deze prachtige camping in augustus 2018, het is geweldig. De nieuwe en schone faciliteiten. Het centrum is in 10 minuten te bereiken met de nabijgelegen tram.</i>




1	Boldogko	48.34549, 21.23195 (P)	<p>Castle of Boldogko Geweldige kasteel als je toevallig in de buurt Dit is een prachtig kasteel te bezoeken als je toevallig in de buurt. Het is niet bijzonder groot, dus het duurt ongeveer een uur om alles te zien. Toegankelijkheid - verstandig is ongeveer 5 minuten klim naar het kasteel vanaf de parkeerplaats op vrij een oneffen oppervlak waardoor het moeilijk voor die kinderwagens voortduwen of rolstoelen. Dit geldt voor de binnenkant van het kasteel. Het is echter een geweldig klein kasteel te verkennen. Er zijn goede uitzicht op het omliggende platteland. Er is niet veel informatie die slechts in Hongaarse toch!</p>
			
2	Debrecen	47.52956, 21.60876 (P)	<p>Debrecen ligt in het oosten van het land, in de Hongaarse laagvlakte. Met meer dan 200.000 inwoners is het de op één na grootste stad van Hongarije. In het centrum van de stad Debrecen staat het standbeeld van de Nederlandse Michiel de Ruyter. Hij bevrijdde in februari van 1676 zesentwintig Hongaarse protestant gereformeerde dominees van een Spaans galjoen in de Middellandse Zee. Hiermee werd de admiraal als ware zeeheld gezien in Hongarije. De Hongaren zagen dit namelijk als eerste zege op het Habsburgse regime.</p>

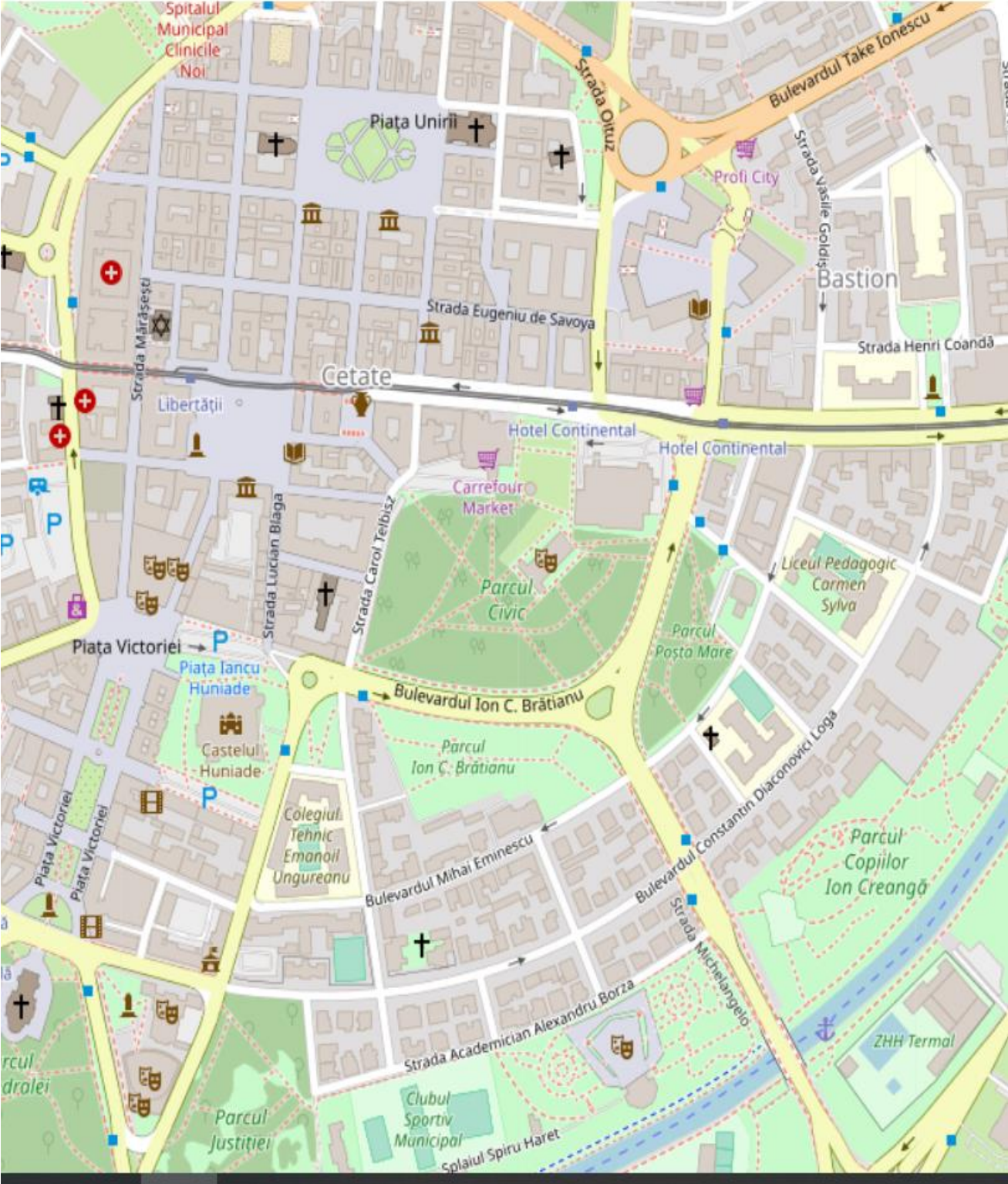
		<p>In Debrecen vind je een van de mooiste stadhuizen van Hongarije. Het statige, imposante gebouw is niet te missen wanneer je in Debrecen rondloopt. Het dateert uit 1531, maar na een grote brand was het verwoest en vervolgens wederopgebouwd in 1842-1843. Het is een mooi voorbeeld van het classicisme.</p> <p>Református Nagytemplom is de Gereformeerde Grote Kerk van Debrecen. De kerk is een van de grootste en meest bekende trekpleisters van de stad. Deze imposante okergele kerk is eveneens het symbool van de stad. De kerk is gebouwd in classicistische stijl met een puriteins interieur. De kerk biedt maar liefst 3.000 zitplaatsen en is hiermee de grootste hervormde kerk in Hongarije.</p>
CP	<p>Oradea</p> <p>47.054798, 21.935801</p> 	<p>Zeer ruime parkeergelegenheid en prachtige plek langs de oevers met een voetgangers voetgangersbrug, erg rustig. Een rustige nacht ondanks de voetgangers centrum zeer dichtbij. Een prachtig restaurant staat in de buurt en het eten is er goed.</p> <p>(-/-/-/0,00)</p> <p>Goede parkeergelegenheid in het centrum, vrijdagavond verblijf op zaterdag, rustig, vanaf 18 uur gratis, direct uitzicht op de rivier, schaduwrijk. We zouden hier altijd weer verblijven. De stad is erg mooi en bezienswaardig en vanaf deze parkeerplaats te voet goed te verkennen.</p>



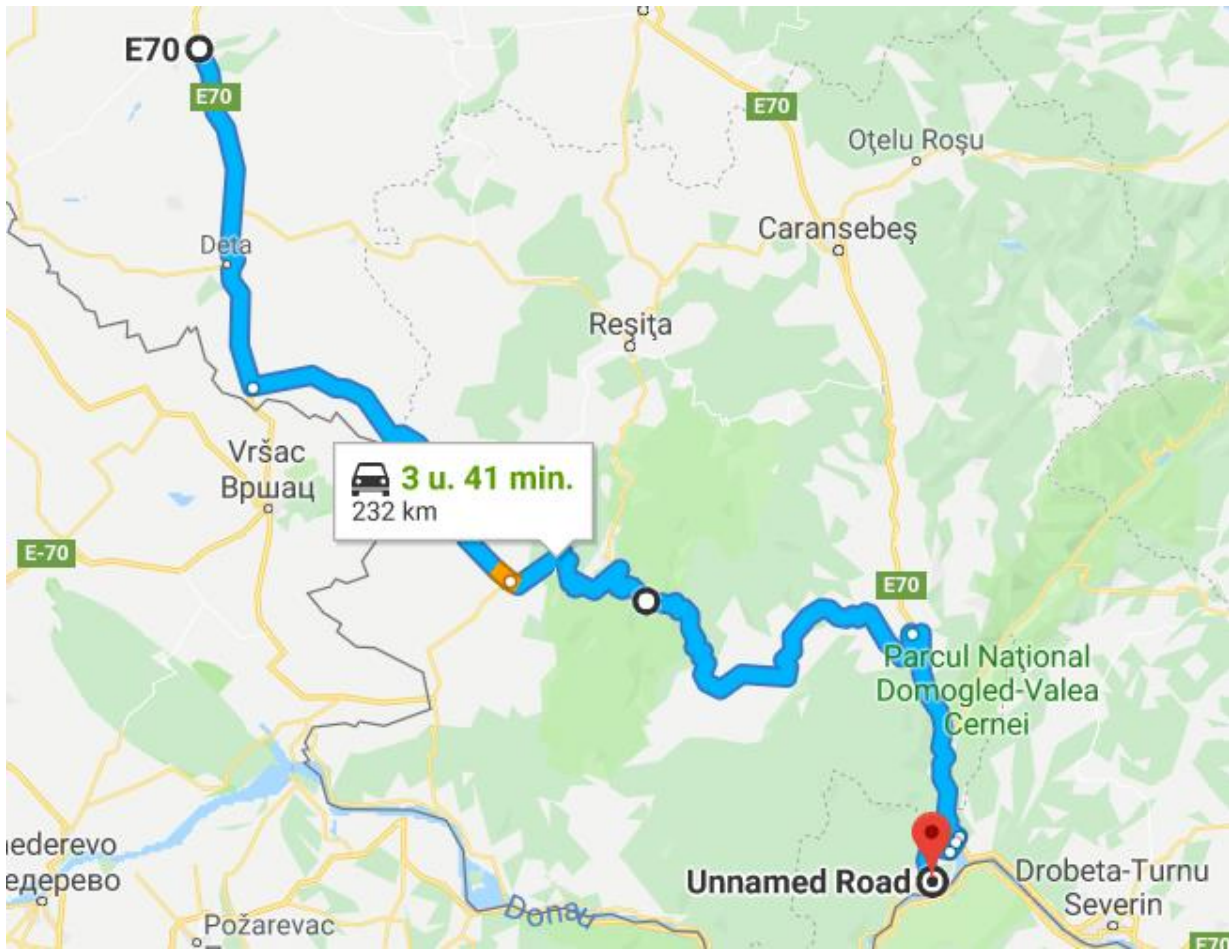
1	Timișoara	45.75085, 21.23751 (P)	<p>Piața Unirii De naam van het plein Piața Unirii betekent letterlijk 'het plein van de eenmaking'. Op het plein staan twee kerken tegen over elkaar: De rooms-katholieke dom en de Servische Orthodoxe kathedraal. De rooms-katholieke dom is gebouwd met veel Weense invloeden, het werd gebouwd in de 18e eeuw door Oostenrijkse architecten. De Servische kathedraal heeft een schitterende barok architectuur.</p> <p>De kathedraal is gebouwd als toewijding aan de Heilige Drie Hiërarchieën. De kathedraal heeft elf torens waarvan de hoogste maar liefst 96 meter hoog is. In de kathedraal kun je verschillende religieuze en historische objecten bekijken uit de 17e eeuw. De bouwstijl van de uit 1940 stammende kerk is erg ongebruikelijk, de religieuze traditie van het uiterlijk is namelijk gecombineerd met Byzantijnse bouwstijlen.</p> <p>Het rozenpark is misschien het meest romantische plekje van Timisoara. Vooral tijdens de lente- en zomermaanden zul je hier veel andere mensen tegenkomen, maar wat je vooral ziet zijn veel rozen. Het park herbergt namelijk meer dan 600 soorten rozen. Door deze forse aantal rozen heeft het park tijdens de warme maanden een</p>
			


			heerlijke geur. Ook hangt er in het park een rustige sfeer. Door het prachtige rozenpark wordt Timisoara ook wel de 'Rozenstad' genoemd.
CP	Şag	45.645500, 21.176399	Grote parkeerplaats bij de rivier, voldoende parkeergelegenheid om aan de rand van de rivier te staan of iets hoger. Brug in de buurt met verkeer, maar niet vervelend, bracht 3 dagen zonder zorgen door. (een beetje vies) in het weekend zijn er veel plaatselijke bewoners maar super leuk! (-/-/0,00)
			

Centrum Timișoara



Şag - Eşelnița

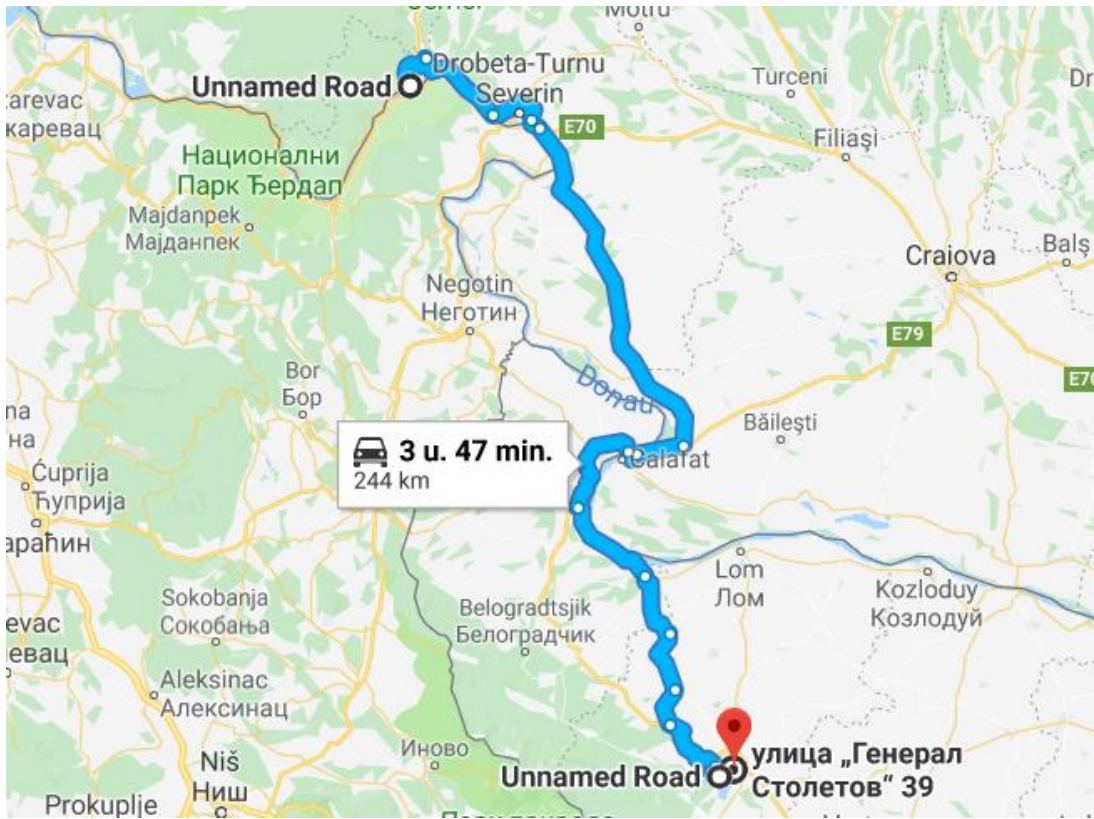
K
A
A
R
T

1	Bigar Cascade	45.007401, 21.959801 (P)	Nationaal park Cheile Nerei In het uiterst zuidwestelijke hoekje van Roemenië ligt een verrassend mooi natuurpark, het Cheile Nerei park, met als hoogtepunt de bekende Nera kloof en watervallen.
			<p>Het is een bergachtig gebied, met vele granieten rotsen, met mos begroeide rotspartijen, kloven, grotten, kabbelende beekjes en glasheldere rivieren.</p> <p>Bijzonder mooi is de Bigar Cascade Falls (= P), een waterval die als een sluier over een met mossen bedekte rots valt. Er komen talrijke bijzondere plantensoorten en veel wilde dieren voor, waaronder bruine beren, wolven, de wilde kat en lynxen.</p>
CP	Eşelnița	44.685935, 22.368794	<p>Leuke kampeerplaats in volle natuur. Naast de rivier de Donau</p> <p>Mooie plek, heel rustig. Een paar koeien voorbij In de ochtend, maar de lokale bevolking interesseert het helemaal niet!</p> <p>(-/-/0,00)</p>


Route 9


Eşelnița - Montana

K
A
A
R
T

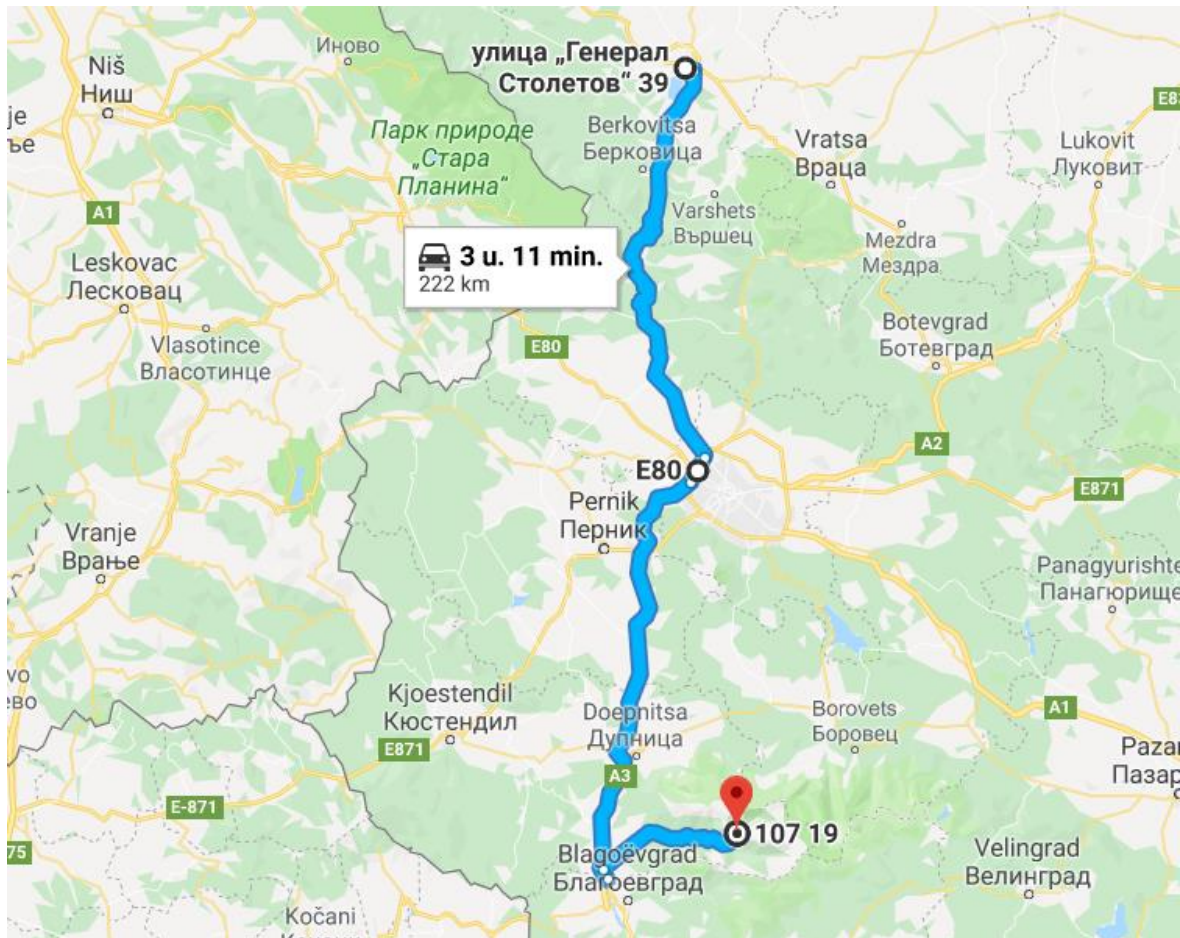


Route met tol (R)

1	Ogosta	43.3949, 23.1835 (P)	<p>Ongepland kwamen we eind maart (2013) langs het meer Ogosta in Bulgarije, bij de plaats Montana. Vanwege sneeuwval hadden we de route aangepast. Een spectaculair landschap, in een onbekende uithoek van Bulgarije.</p> <p>Als je ten noorden van Montana komt, zul je versteld staan van de armoede en haveloosheid van deze streek. Nooit gedacht dit in Europa nog aan te kunnen treffen. Maar daar is hier natuurlijk niets van de zien.</p> <p>Evenmin is te zien dat er een harde, koude wind waait op het moment van de foto, die het niet aantrekkelijk maakte hier uitgebreid te gaan wandelen.</p> <p>Plek kan ook als CP dienen.</p>
			
2	Montana	nvt	<p>De stad Montana heeft 49.368 inwoners en ligt 160 meter boven zeeniveau. De stad Montana ligt aan de rivier Ogosta naast de gelijknamige dam. Montana ligt 113 km ten noorden van Sofia.</p> <p>Montana is een opvolger van de Romeinse vestiging Castra ad Montanenzium (vesting in de berg), ook bekend als Montana. Na archeologische opgravingen weet men dat de lange geschiedenis van de stad op de rand van de Kalebair, op de linkeroever van de Rivier Ogosta begon.</p> <p>In 1945 werd de stad hernoemd tot Mihailovgrad, en in 1993 , na ongeveer 20 eeuwen, opnieuw Montana.</p>
			

CP	Montana	43.402851, 23.228284	<p>Het is prima om de nacht halverwege tussen Sofia en Roemenië door te brengen. Dichtbij het centrum om te gaan snuffelen en zich te mengen in de sfeer van het Bulgaarse leven.</p> <p>Het verkeer is constant, zelfs 's nachts, maar je voelt je hier in ieder geval omringd door mensen in tegenstelling tot de locatie in het reservoir, waar je je een beetje geïsoleerd kunt voelen, vooral voor degenen die nog nooit naar Bulgarije zijn gekomen.</p> <p>Er is een waterbron op de laan die naar het centrum gaat dat de spoorbaan overgaat op ongeveer 200 meter</p> <p>(-/-/0,00)</p>
			

Montana - Kyustendil

K
A
A
R
T



1 **Sofia** 42.71573,
23.29726 (P)



Sofia is met haar 1.402.657 inwoners de grootste stad van Bulgarije. Sofia ligt aan de rivier de Iskar en aan de voet van het Vitoshagebergte. Sofia is een oude stad en dat zie je terug in het centrum waar je te voet veel prachtige oude kerken, musea en andersoortige gebouwen met een rijk verleden kunt bezichtigen. De Alexander Nevski Kathedraal is zo'n voorbeeld hiervan en de Saint Sofia Church. Mooie pleinen en parken, maar ook overblijfselen van de communistische tijd zijn hier te vinden. Voor kinderen is de dierentuin een leuk uitje. Het is een van de oudste dierentuinen van Europa. (1888) . In Sofia kun je prima met het openbaar vervoer reizen; het kost bijna niks! In de prachtige Moskee van Sofia zit tegenwoordig het historisch museum. Het gebouw zelf is al de moeite van het bekijken waard. Dit geldt ook voor het Nationaal Theater Ivan Vazov.

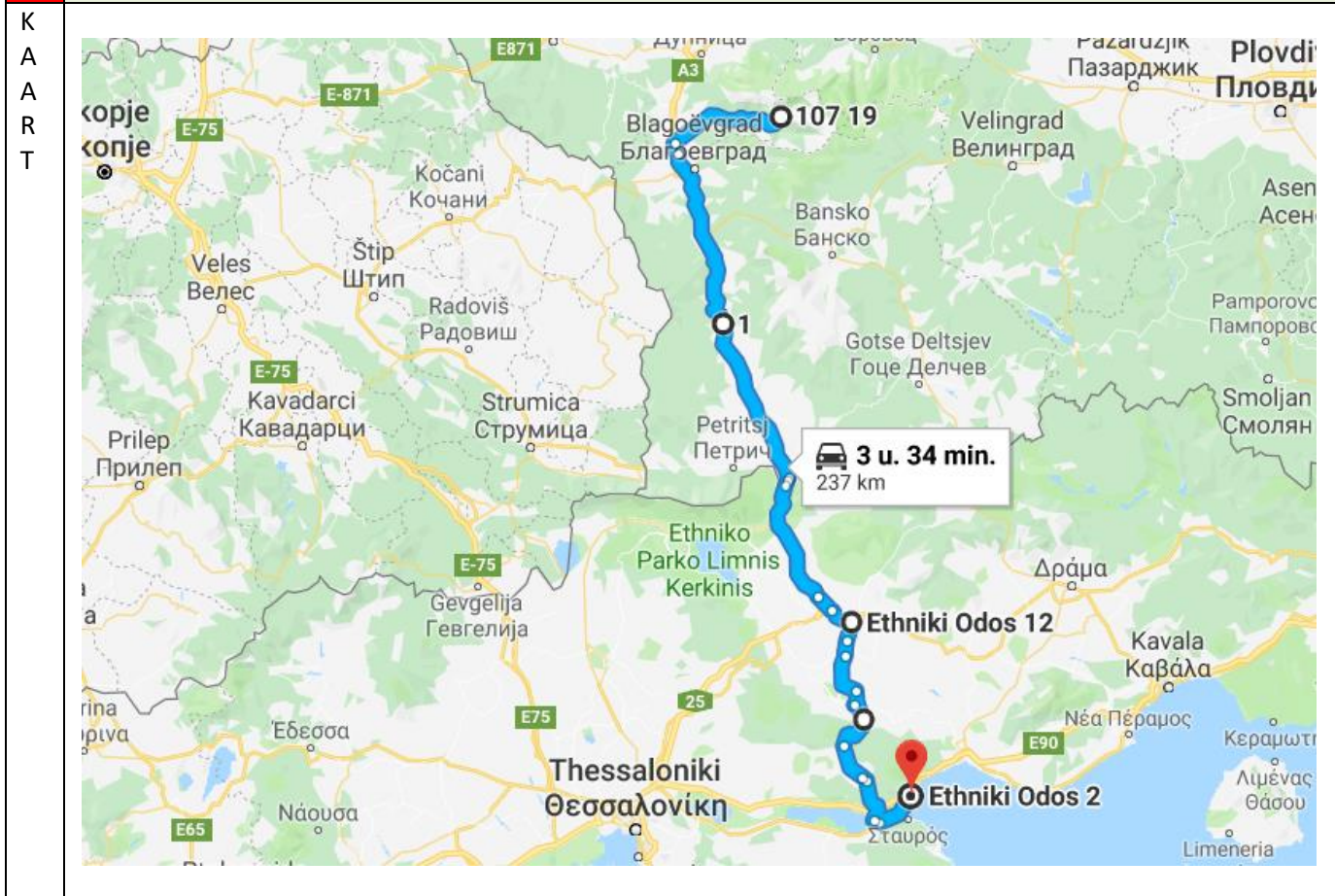
Geoefende bergwandelaars moeten beslist naar het Vitosha Nationaal Park gaan (7 km van Sofia). De top ligt op 2290 m. Een echte uitdaging, maar wel te doen. In de winter kun je hier trouwens skiën en langlaufen.

Onder aan de voet van het Vitoshagebergte staat de tot het werelderfgoed van Unesco behorende Boyana Kerk. De Boyana kerk is

			nog in zeer goede staat en de fresco's uit de Middeleeuwen worden zeer hoog aangeschreven.
2	Rilaklooster	nvt	<p>Rilaklooster in het Rilagebergte</p> <p>Het 10e_ eeuws Rilaklooster in het onherbergzame Rilagebergte in het zuidwesten van Bulgarije. Het is gesticht door de volgelingen van de later heilig verklaarde kluizenaar Johannes van Rila. Pelgrims bezoeken zijn graf in het klooster nog steeds.</p> <p>Het Rilaklooster staat op een prachtige plek in de bergen. Het klooster zelf (Bulgaarse Renaissance), de muurschilderingen en het mooie houtsnijwerk zijn de moeite van het bekijken waard. Bekijk vooral ook het kruis waarop 1500 Bijbelse figuren staan en 140 mini Bijbelse situaties.</p> <p>Het Rilaklooster is het grootste en meest bekende klooster van Bulgarije. Dit klooster staat op de werelderfgoedlijst van Unesco</p> <p>Het rilagebergte zelf is een lust voor geoefende mountainbikers, die hier in de ongerepte natuur volledig aan hun trekken komen.</p>
CP	Kyustendil	42.13989, 23.34839	<p>Fraaie plek aan kabbelend beekje - gebruik GPS-coördinaten - heerlijk stil - Rila-klooster 1km - restaurants bij klooster - centrum 1km</p> <p>(-/-/0,00)</p> <p><i>Zeer rustig en schone openbare gratis parkeergelegenheid in het bos. Geen elektriciteit, geen toilet, geen water. Mooie wandeling naar het klooster op ongeveer 500 meter.</i></p>
			 

Route 11

Kyustendil - Asprovalta



1	Pirin Nationaal Park	41.6662, 23.2758 (S)	<p>Het Pirin Nationaal Park, dat ook behoort tot een van de tien werelderfgoederen van Bulgarije.</p> <p>Dit bergnatuurgebied (42 vierkante km) ligt in het zuidwesten van Bulgarije op een hoogte van 1008 tot 2914m.</p> <p>Als je hier een wandeling maakt of fietst of klimt, kom je gletsjermeren, watervallen, kalksteenrotsen en uitgestrekte bossen tegen.</p> <p>Een prachtig stuk natuur met talloze wandelroutes.</p>
---	-----------------------------	-------------------------	--



2	Serres	41.07374, 23.54148 (P)	<p>P = parkeerplaats Lidl</p> <p>In Serres zijn veel Byzantijnse monumenten zoals de Toren van Oresti op de Akropolis ook wel Koulas genoemd.</p> <p>De restanten van de toren liggen op de begroeide heuvel aan de westkant van de stad. Een belangrijk Byzantijns monument is de herbouwde kerk van St. Theodoron, de oorspronkelijke kathedraal is gebouwd tussen de vijfde en zesde eeuw.</p> <p>Monumenten uit latere periodes zijn de moskee Eski, de Mehmet Bei en de Mustafa Bei moskee. In Serres staat het “oude Orpheus”, het gebouw is het regionale theater en er zijn in de stad verschillende</p>
---	---------------	---------------------------	--

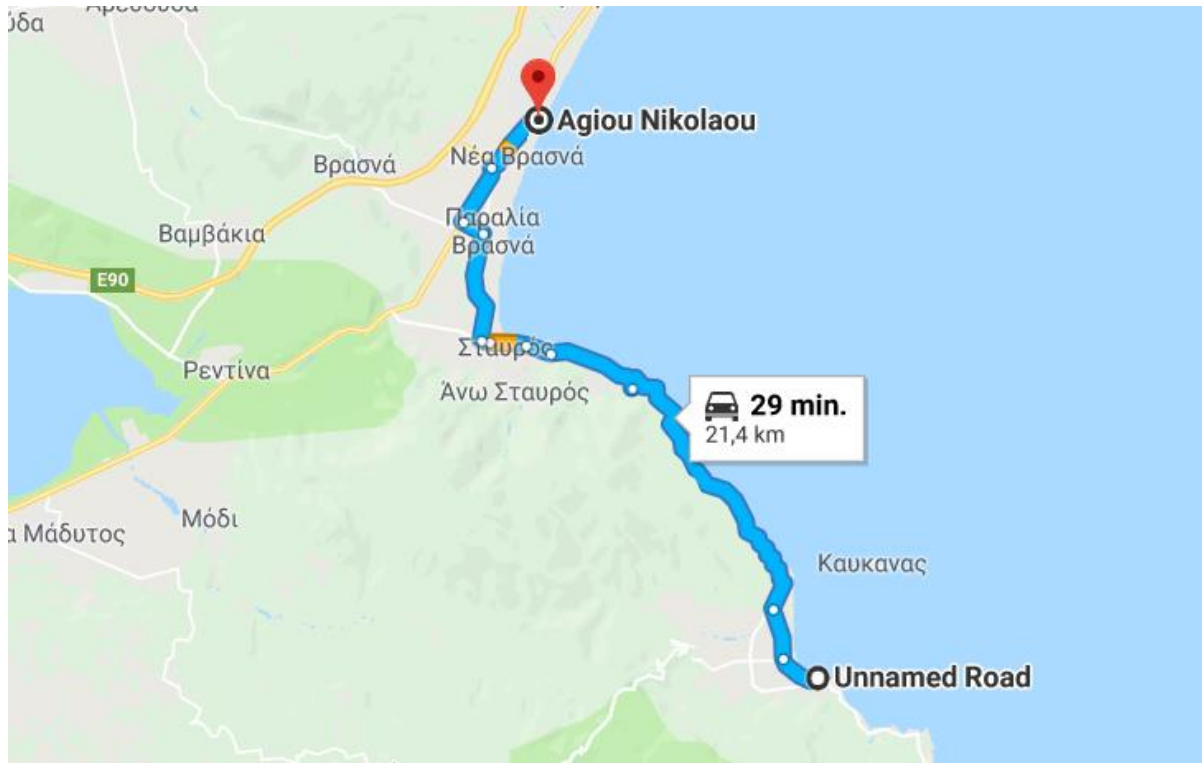


			musea, zoals een archeologisch museum.
CP	Asprovalta	40.71577, 23.70690	Camperplaats op mix-parking - (na)bij zee - (na)bij het strand - LET OP: ligt in milieuzone.
			<p>Je staat langs het strand. (douche aanwezig) Je zit op loopafstand van het toeristisch plaatsje met alle voorzieningen. Water en lozen zeer goed mogelijk.</p> <p>(T/W/-/0,00)</p>

Route 12

Asprovalta - Olympiada

K
A
A
R
T



1 **Stagira** nvt



Oud Stagira
Stagira – is de archeologische bezienswaardigheid van Chalkidiki. Het is de geboorteplaats van de filosoof Aristoteles en ligt op het schiereiland Liotopi. De bezienswaardigheid is vrij toegankelijk en nog steeds worden hier nieuwe ontdekkingen en opgravingen gedaan.

Bij deze archeologische plaats kan je een prachtig rondje lopen van 3 kwartier wat prachtige uitzichten heeft. Ook de uitleg op de informatieborden hoe mensen vroeger leefde is interessant. Maar verwacht meer van het uitzicht dan van de archeologie.

Zeer mooi verbouwd oude stad. Er is genoeg informatie rond en het is niet overdreven kunstmatig. Je kan zeker de sfeer van de leeftijd en een idee te krijgen van hoe mensen leefden in die tijd. Wordt vergezeld met prachtige uitzichten op de zee. In gedachten hebben dat tijdens de dag is het erg warm en omdat er geen cafés rond, kom bereid met water

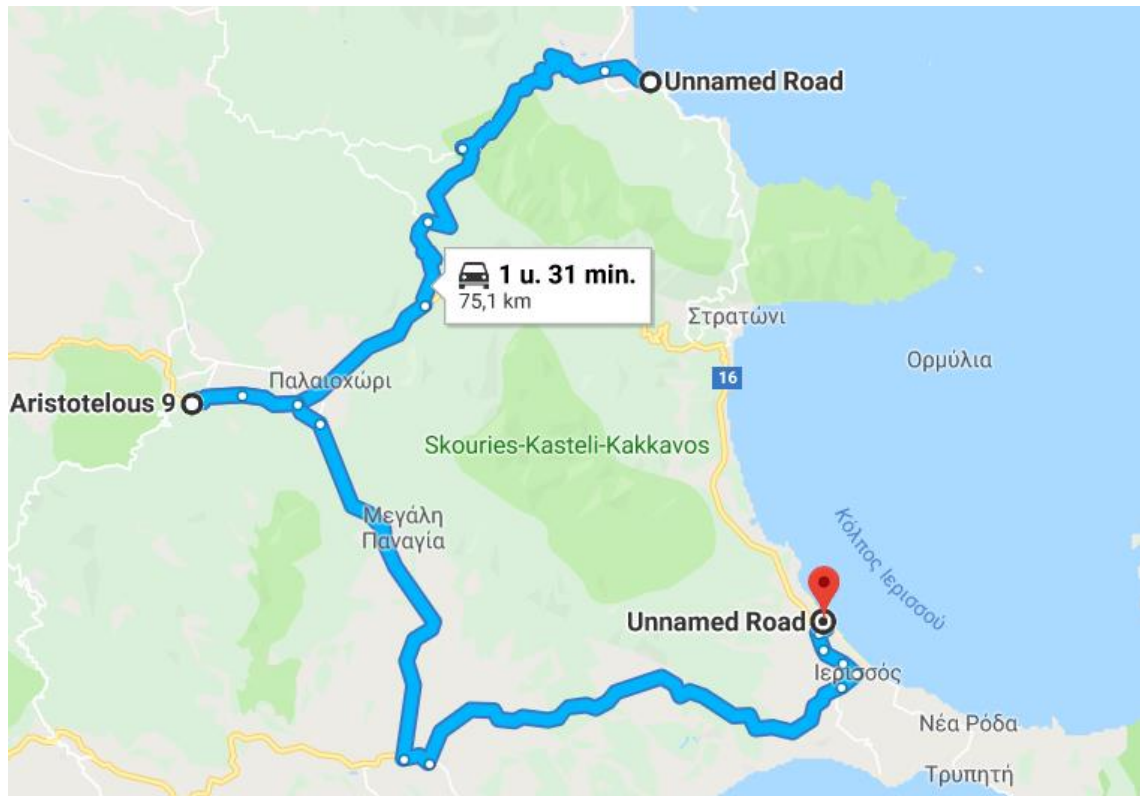
2 **Olympiada** nvt



De twee baaien ten zuiden van Olympiada een aanrader voor een verkoelende duik in zee en even relaxen op het strand.

CP	Olympiada	40.590900, 23.788200	Een rustige gratis parkeergelegenheid in de buurt van een kleine haven.
			(-/-/0,00) <i>We gingen naar het einde van het dorp op een klein plein met uitzicht op zee, douche op het strand, toegang tot winkels, restaurants enz. ... brachten 3 nachten door zonder enig probleem.</i>

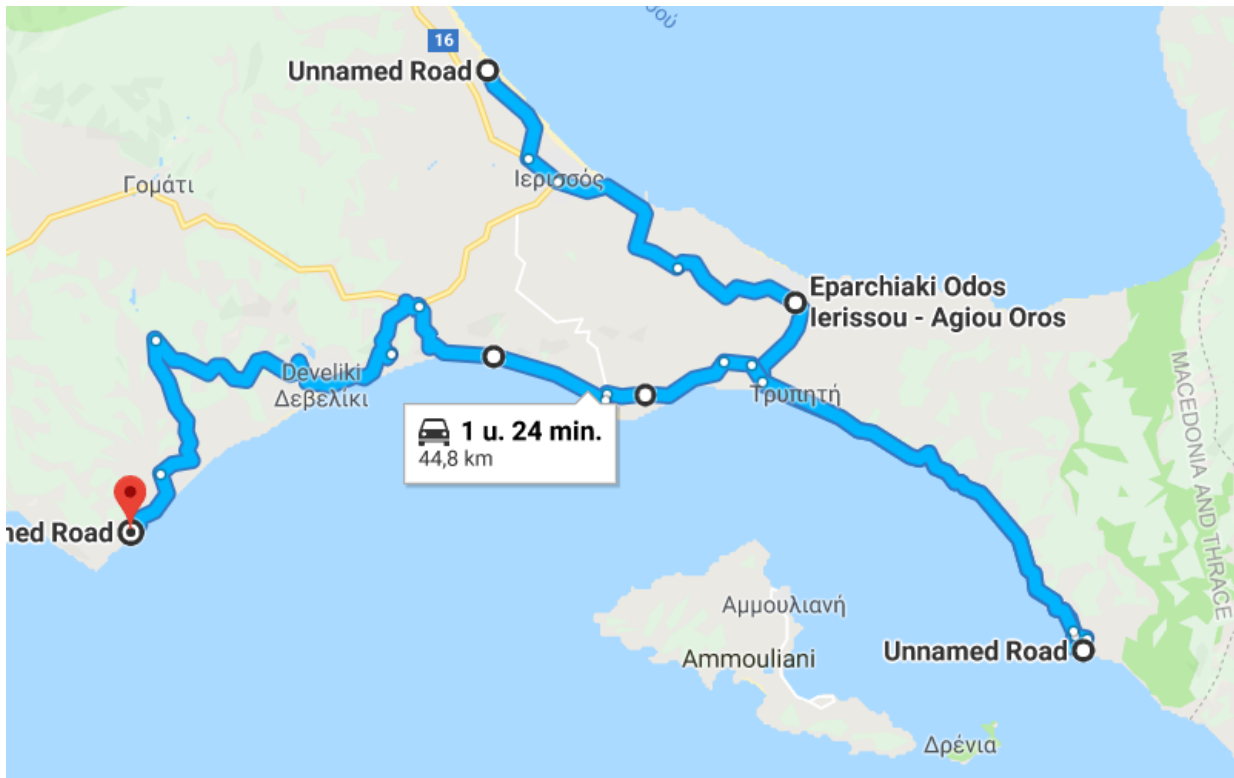
Olympiada - Ierissos

K
A
A
R
T

1	Arnea	40.48567, 23.59032 (P)	Ieros naos Ageioy Stefanoy "Een prachtige orthodoxe tempel op Chalkidiki"
			<p>Prachtige tempel en klokkentoren met houten interieurs, oude iconen en een gevoel van rust. De toegang is gratis. Onder de tempel zijn de overblijfselen van de verwoeste voormalige tempel. Ze zijn zichtbaar door de glazen vloer.</p> <p>Het mooiste plaatsje in dit gebied is Arnea met 2.500 inwoners, een dorp met statige huizen uit de 19e eeuw en twee mooie pleinen. Elke woensdag is er een markt. In Arnea wonen veel handarbeiders en ze maken hier tapijten van schapenwol.</p>
2	Ierissos	nvt	<p>Ierissos is de meest noordelijke plaats van het schiereiland Athos, het is ook de oudste en grootste plaats in de gemeente Aristotelis. Het is een havenstad met ruim 3.500 inwoners, de bewoners leven van de visserij, scheepsbouw en het toerisme op Athos.</p> <p>Het Ierissos zandstrand is een van de langste stranden van Chalkidiki, aan de zuidkant van het strand niet ver van de haven ligt het scheepswrak Karnagia.</p> <p>De vroeger zo beroemde scheepswerven van Ierissos worden ook Karnagia genoemd. Ten noordwesten van de stad ligt de Krouna toren, de Krouna toren was waarschijnlijk een onafhankelijke woning van het klooster Chilander (Hilander) op Mount Athos.</p>
			

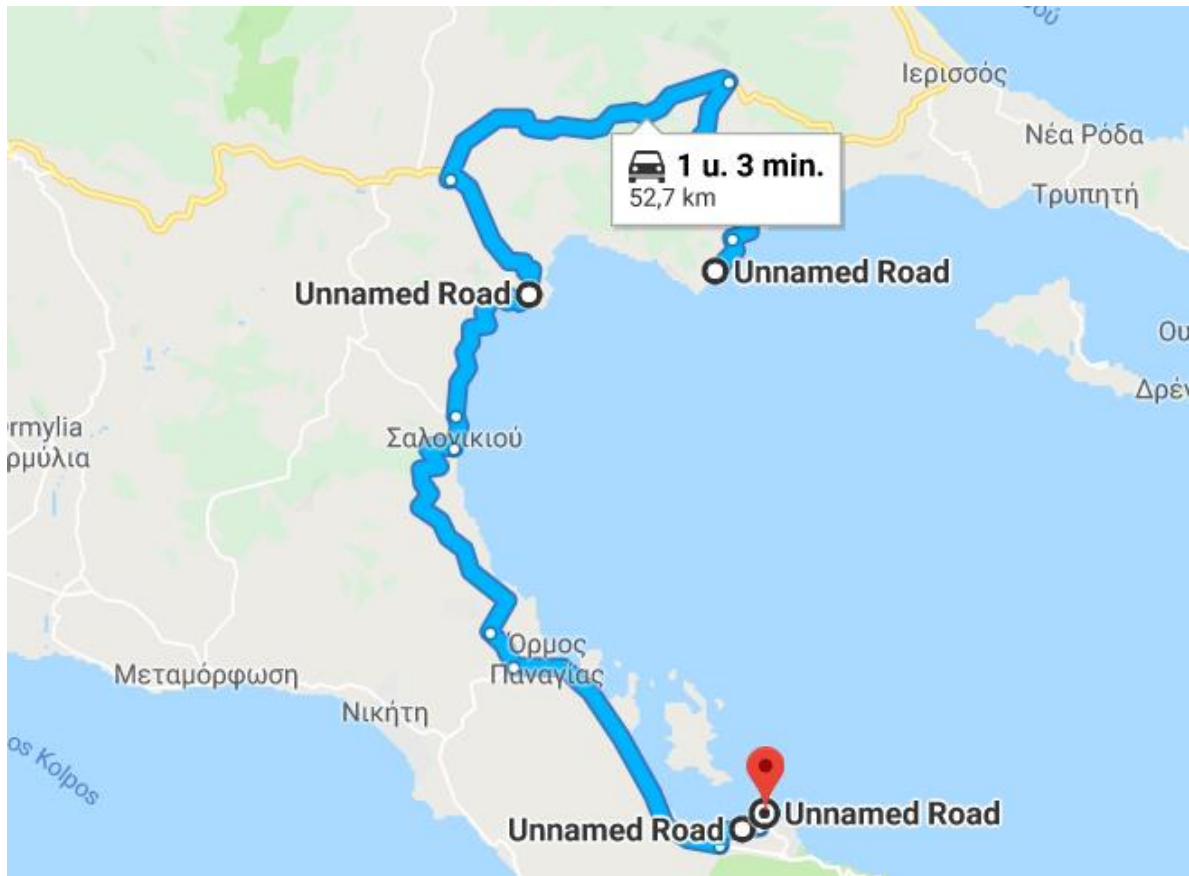
			<p>Ierissos heette vroeger Akanthos en was genoemd naar de stekelige plant Acanthus die vaak werd geïmiteerd in de Korinthische orde, een van de drie belangrijkste bouwvormen in de oude Griekse architectuur.</p> <p>Een kleine kilometer ten zuidoosten van de stad Ierissos via een mooie wandelroute zijn restanten te zien van de oude stad Akanthos.</p>
CP	Ierissos	40.412800, 23.865400	<p>Op het strand met een lengte van 5 km!, mooi!</p> <p>(-/-/0,00)</p> <p>Geweldig enorm dennenbos aan het strand waar je in de schaduw kunt verblijven. Helder water en uitzicht op de berg Athos en enkele mensen!</p>
			

Ierissos - Panagia

K
A
A
R
T

1	Nea Roda 	<p>Nea Roda is een kleine vissersplaats en ligt op het smalste punt van het schiereiland Athos aan de Golf van Ierissos. Het Voulitsa strand bij Nea Roda is een mooi zandstrand tussen de rotsen gelegen.</p> <p>Twee kilometer ten zuiden van Nea Roda ligt het lange Tripiti strand. Elk jaar op de laatste maandag van juli is er het Sardines festival en op 22 en 23 augustus een cultureel en religieus festival.</p>
2	Ouranoupoli 40.32431, 23.98327 (P) 	<p>De plaats Ouranoupoli ligt in het noorden op het schiereiland Athos, een kleine tien kilometer ten zuiden van Nea Roda en tegenover het bewoonde eilandje Ammouliani. De betekenis van Ouranoupoli is “Hemelstad”. Het dorp ligt in een mooie groene omgeving met aan de kust goede zandstranden. De bekendste bezienswaardigheid is de Prosphorios toren, een oude verdedigingstoren. In de toren is nu een museum. Aan de gezellige boulevard liggen winkeltjes, restaurants en er is een pinautomaat. Vanuit Ouranoupoli kan men met een boot rondom de Heilige Berg varen en de meeste kloosters bekijken.</p> <p>Het klooster Zygyou is een archeologische opgraving twee kilometer ten oosten van Ouranoupoli, tegen de grens van Mount Athos. Het klooster Zygyou wordt ook wel het Kasteel van de Franken of de Frankenburcht</p>

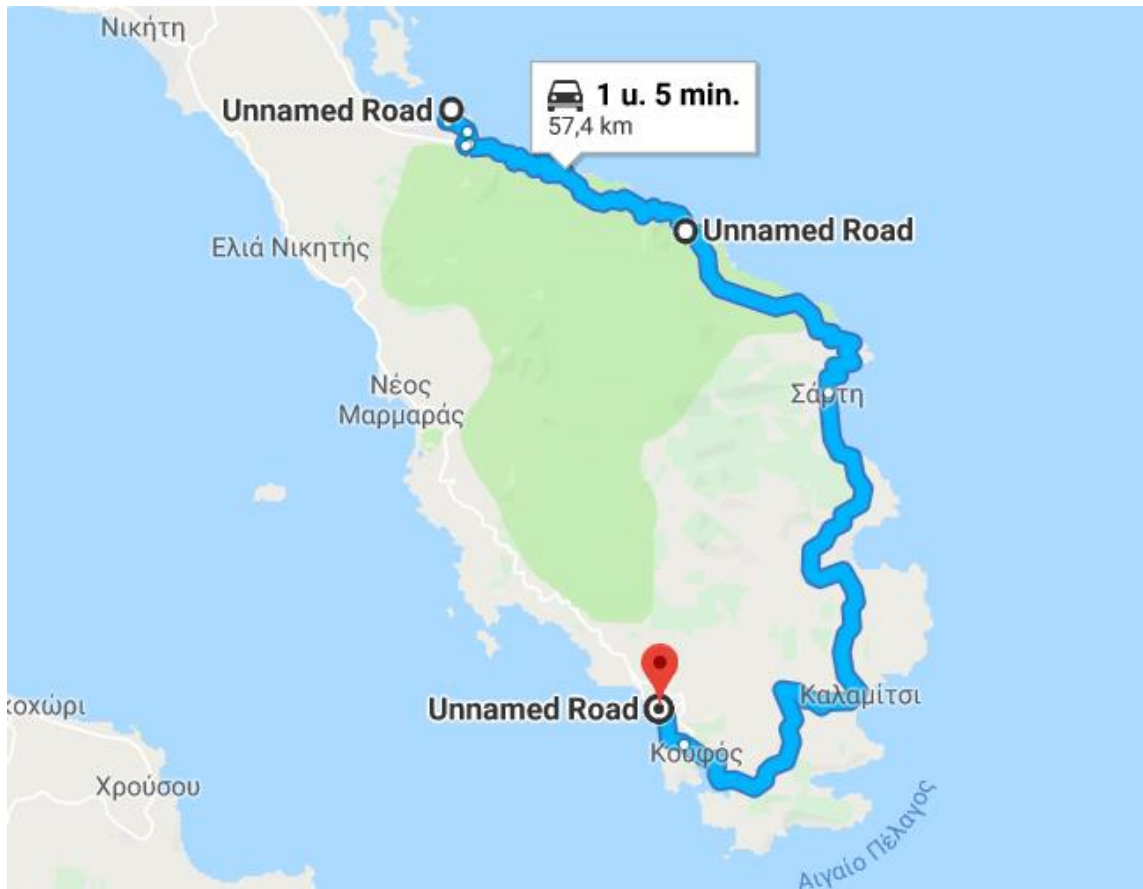
			genoemd. Bij de Frankenburcht ligt de grens naar Mount Athos, met het bord: verboden toegang zonder visum.
CP	Panagia	40.343498, 23.791000	<p>Mooi, groot en rustig strand met een strandbar in de buurt. Geasfalteerde weg naar het strand en grind op het strand. Mooie rustige plek. Een onverharde weg om er te komen, maar niet slecht, onze 7m-buswagen was prima. Vlakke parkeerplaats direct aan zee.</p> <p>(-/-/0,00)</p> <p>Geweldige plek. Het laatste stukje weg dat onverhard is, gaat heel goed. Een plaats zonder de "camping verboden" borden! Je staat direct aan het water.</p>
			

Panagia - VourvourouK
A
A
R
T

1	Pyrgadikia	40.33661, 23.72078 (S)	<p>Een leuke verblijfplaats is het mooie Pyrgadikia, een sfeervol vissersplaatsje op een heuvel aan de kust tussen het Sithonia schiereiland en het Athos schiereiland.</p> 
2	Vourvourou	40.18785, 23.8015 (P)	<p>Het dorp en het lange Vourvourou strand ligt tien kilometer ten zuiden van Agios Nikolaos en grenst aan het grote Dragoudeli bos. De Dragoudeli berg is het zuidelijke gedeelte van het Itamos gebergte en een belangrijk flora en fauna gebied.</p> <p>Het is een mooie omgeving om te wandelen. Tegenover Vourvourou ligt een eilandengroep van negen eilandjes waaronder het dicht beboste eiland Diaporo met een oppervlakte van 3,2 kilometer. Diaporo heeft een lange natuurlijke baai die dient als een veilige havenplaats voor boten bij ruwe zee.</p> 

			In het ondiepe en zelfs in de winter warme zeewater wordt veel gezwommen.
CP	Vourvourou	40.193901, 23.806101	<p>Tussen kreek en dennenbos. Misschien een parkeerplaats voor zwemmers of vissers in de zomer. Half oktober erg stil, alleen wij en een ander busje. Prachtig uitzicht op de berg Athos. We hebben zelfs een kampvuur gemaakt. We raden de plek ten zeerste aan.</p> <p>Fantastische plek, geweldig strand, met schaduw van rode dennenbomen.</p> <p>Deze plek is geweldig. Het is gewoon een enorme parkeerplaats, maar zo'n geweldige locatie. Prachtige stranden om te verkennen en het helderste water. Zeer aan te bevelen.</p>
			

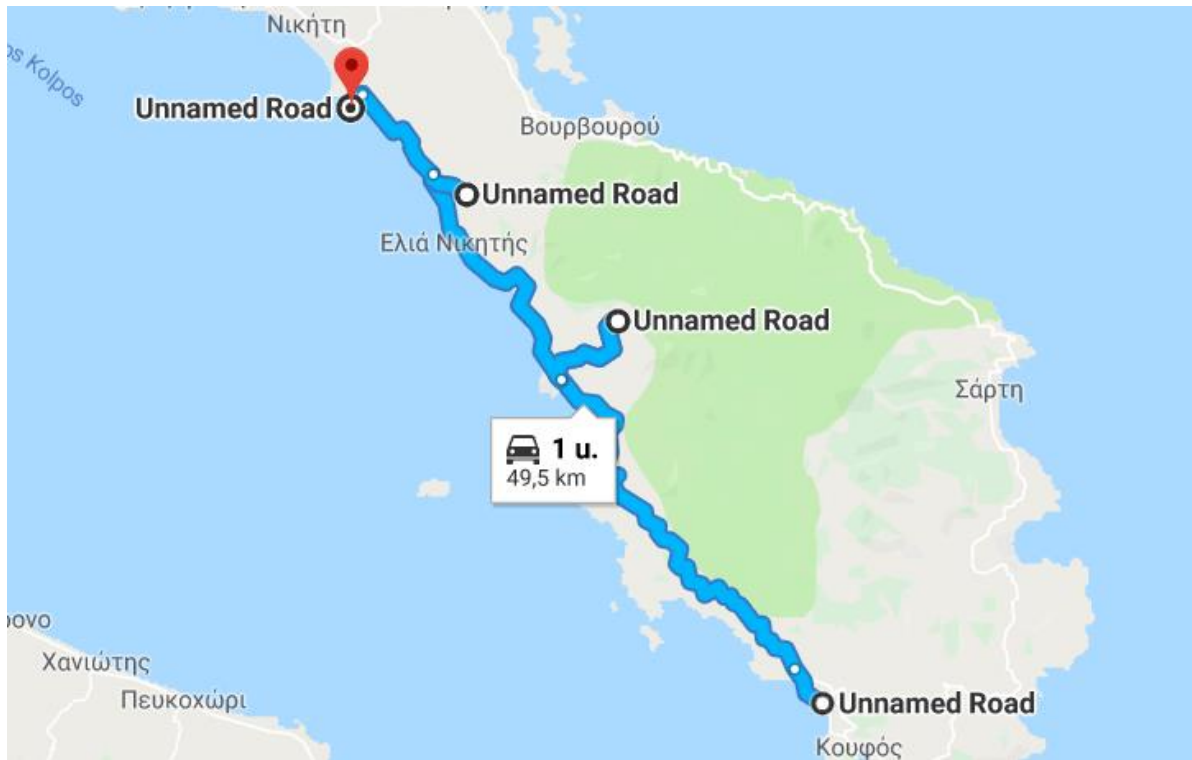
Vournourou - Toroni



K
A
A
R
T


1	Armenistis	40.1522, 23.9129 (P)	Armenistis Beach
			<p>Mooie baai hoort bij Armenistis camping. Toegang voor bezoekers 3.50 of 5.00 incl drankje, voor campinggasten gratis. Bedjes 7 of 4 pst maar 35% korting voor campinggasten. Glashelder water met zandbodem.</p>
2	Toroni	nvt	<p>Toroni ligt in het zuidwesten op het schiereiland Sithonia, Toroni heeft een schitterend ruim 2,5 kilometer lang zandstrand. Het is een van de mooiste stranden op Sithonia en het strand grenst aan een duingebied.</p> <p>Het kasteel is een ruïne aan het einde van de stad, meestal delen van de muur. Het ziet er koel uit van de afstand, vooral 's nachts vanwege de geïnstalleerde lichten, maar van dichterbij is niets speciaals, vooral als je het vergelijkt met de oude dingen die je in Griekenland kunt zien. De toegang is niet toegestaan.</p> <p>Je kunt vanaf hier een aantal schitterende zonsondergangen maken.</p>
			

CP	Toroni	39.99075, 23.89376	Locatie direct aan strand en zee - gebruik GPS-coördinaten - ondergrond stevig zand en enigszins begroeid - centrum 1km
			<p>(-/-/-/0,00)</p> <p><i>We bleven daar een tijdje. Fantastische zee. Een beetje winderig op het strand. Geen probleem met parkeren. Ontbreekt slechts enkele openbare douches en waterbronnen.</i></p>

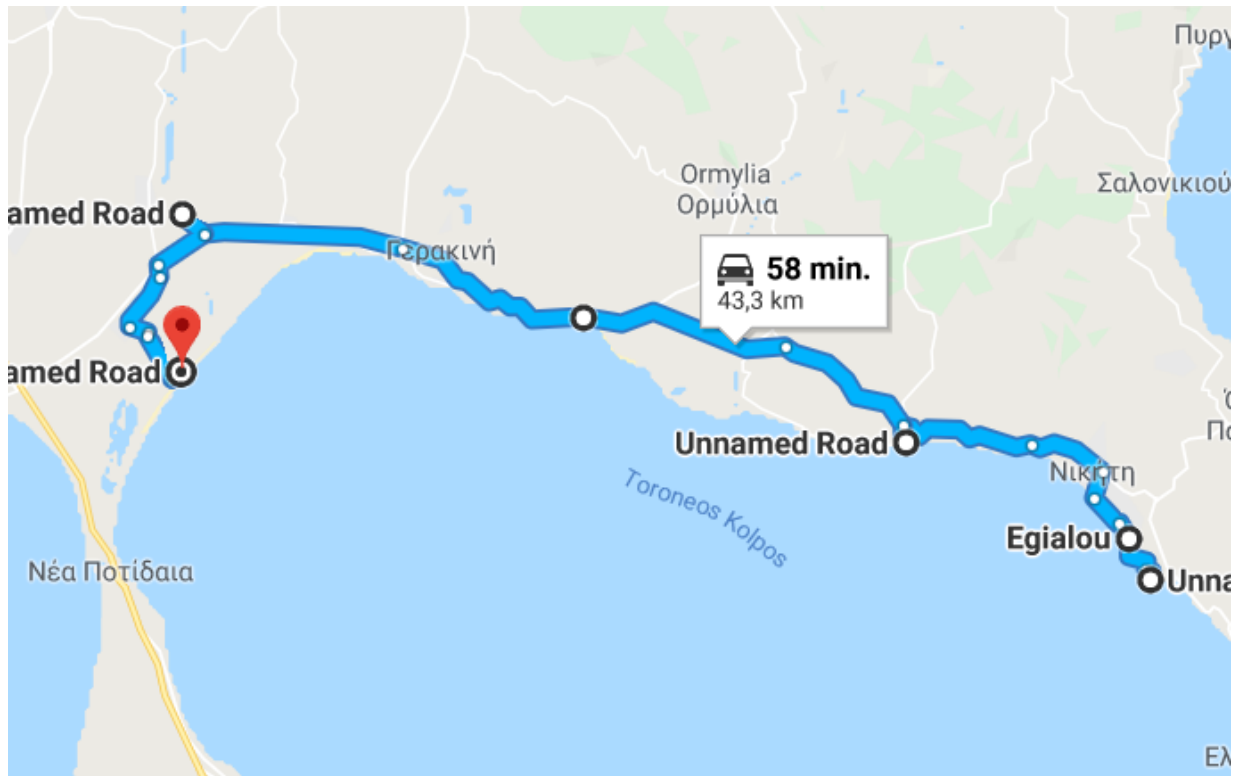
Toroni - Kastri

K
A
A
R
T

1	Panthenonas	40.1206, 23.81173 (P)	Het hoogste punt van het schiereiland is Mount Itamos (811 meter). Op Mount Itamos ligt het traditionele dorp Panthenonas; vanuit hier heb je een fantastisch uitzicht op de bergen en de zee en je ziet er de mooiste zonsondergang van Chalkidiki.
			Parthenonas is een mooi dorp met gerestaureerde huizen, een restaurant, een folkloristisch museum en mooi uitzicht op de Golf van Kassandra en het kleine eiland Kelyfos.
2	Elia Nikitis	40.16224, 23.73985 (P)	Saint Pavlos Church "De kleine tempel van de apostel Paulus en de bron"
			Een kleine tempel van de apostel Paulus, staande boven een bergbron. De 19e-eeuwse tempel staat op de ruïnes van een eerdere, de muur van de bron zelf dateert uit 1713. Zeer mooie, rustige plek. De zee vanaf hier is niet zichtbaar achter de bomen, maar een prachtig uitzicht op Sithonia en de stranden openen zich van de weg naar de tempel. In de tempel kun je gaan en een kaars plaatsen om te bidden. De cultusplaats waar je kunt komen, gewoon een prachtig uitzicht bewonderen, zittend in de schaduw van een enorme plataan, bidden, het toegewijde water drinken. Locals komen met canisters en andere grote containers voor dit water. Lekker, ijsig water. De prachtige weg die leidt van de hoofdweg naar Sithonia is een kleine, maar nogal steile kronkelige weg. Heel mooi.

CP	Kastri	40.19234, 23.68904	Camperplaats op mix-parking - (na)bij het strand - (na)bij zee
			(-/-/0,00)

Kastri - Moudania

K
A
A
R
T1 **Nikiti** 40.2161,
23.67894 (P)

Nikiti ligt in het noordwesten op schiereiland Sithonia, het dorp bestaat uit een nieuw en een oud gedeelte.

Het oude dorp werd vroeger Agios Georgios genoemd en er zijn verschillende bezienswaardigheden zoals traditionele huizen, de Agios Georgios kerk gebouwd op de fundamenteën van een basiliek en de vloermozaïeken van Agios Sofronios.

Het nieuwe Nikiti heeft een schitterende ligging aan de Golf van Toroneos en goede zandstranden. Nikiti is de finishplaats van de jaarlijkse zwemmarathon vanaf Kallithea op Kassandra.

NB: P = Lidl

2 **Metamorfofi** 40.22834,
23.60444 (S)

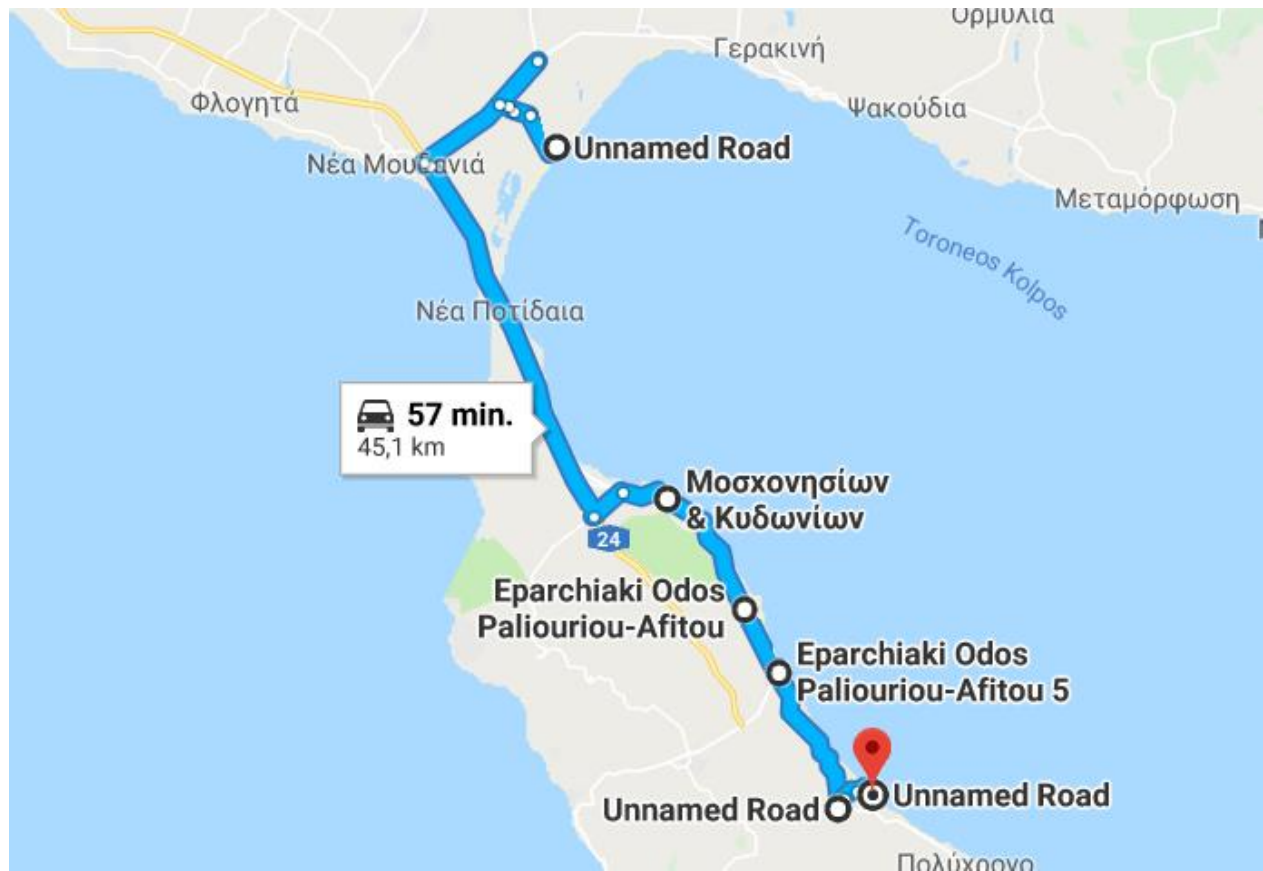
Metamorfofi ligt iets ten noorden van Nikiti in een mooie omgeving van dennenbomen en olijfbomaarden.

Het lange zandstrand heeft verschillende baaien met kristalhelder water.





De dorpen Metamorfofi en Psakoudia liggen aan de Golf van Kassandra tussen de twee schiereilanden Sithonia en Kassandra.

3	Psakoudia	40.26119, 23.4912 (P)	<p>Psakoudia is een sfeervol dorp en ligt dicht bij het dorp Ormylia, in de oudheid bekend als Sermyle.</p> <p>Psakoudia heeft een schitterend lang zandstrand en veel begroeiing vlak achter het vier kilometer lange strand.</p> <p>Het is een mooie uitvalsbasis voor wandelingen in de omgeving.</p>
			
4	Oud Olynthos	40.28879, 23.35336 (P)	<p>Zijn archeologische opgravingen van antieke stad Olynthos. Het is na Stagira de belangrijkste archeologische bezienswaardigheid van Chalkidiki.</p> <p>Geopend van mei tot en met oktober van dinsdag tot en met zondag van 08.00 tot 19.00 uur en in de wintermaanden van 08.30 tot 15.00 uur.</p> <p>Bijzonder genoten van de site, diverse tijdslijnen gezien, zowel aan de noord als zuidkant van de locatie. Het geeft een goed beeld hoe de mensen leefden.</p> <p>Er was stromend water en dat voorzieningen. Diverse plaatsen waar mensen samen konden komen. Het programma boekje loods je er doorheen.</p>
			
CP	Moudania	40.246567, 23.356006	<p>Mooi, rustig, parkeren op kust 'mamas beach' een restaurant en bar in 20m</p> <div style="display: flex; justify-content: space-around; align-items: center;">   </div> <p>(-/W/-/0,00)</p>
			

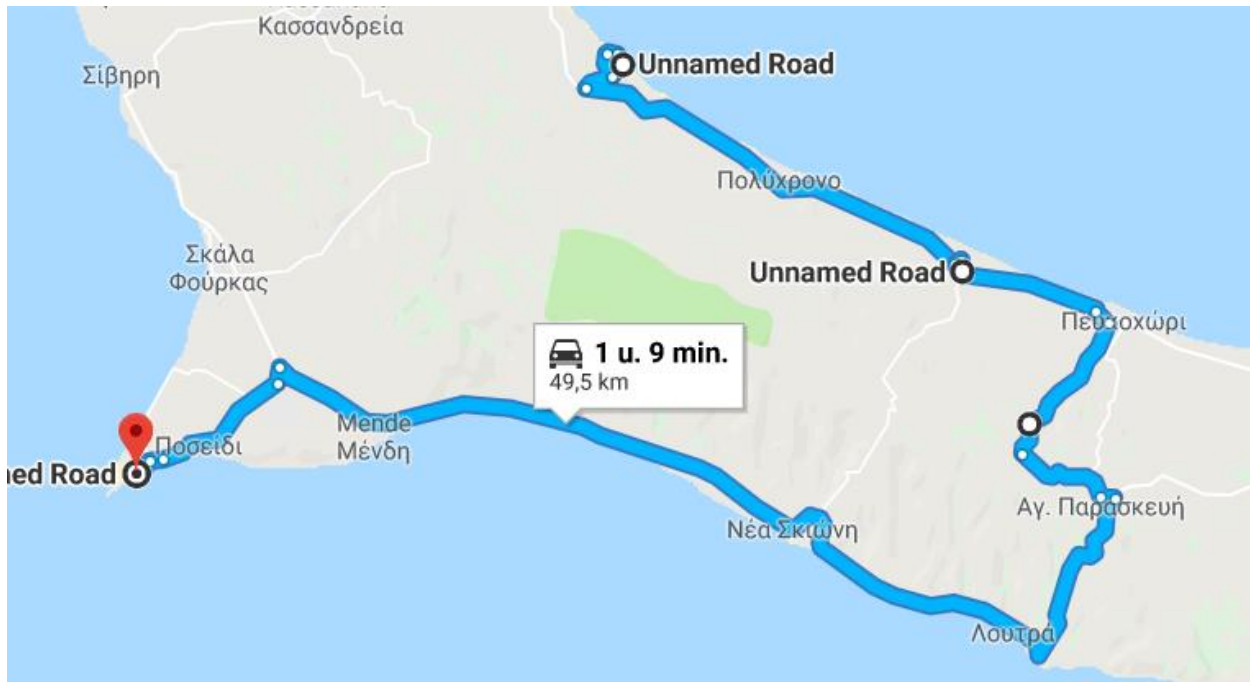
Moudania - Kriopigi



K
A
A
R
T

1	Nea Fokea	40.13356, 23.40136 (P)	<p>Byzantijnse toren Kleinschalige attractie. Enkel toren en appeltje is nog te bezichtigen maar een heel mooi uitzicht over de baai krijg je er nog eens gratis bij. Geen massa toerisme maar rustig!!! Mooie omgeving, gezellige restaurantjes en prachtig uitzicht Genieten aan het kleine haventje van de aardige bevolking. een aanrader voor een ieder die van mooie natuur de zee en rust houdt. Saint Paul's church is zoooo klein, maar bijzonder om even te bezoeken. De deuropening is erg laag, en meteen als je naar binnen gaat heb je een paar traptreden, daarna moet je op handen en knieën door een gangetje kruipen en kom je in een ruimte waar je weer kan staan..</p>
			
2	Afitos	40.09805, 23.43373 (P)	<p>Afitos wordt ook wel Athitos genoemd en staat bekend als het balkon van Chalkidiki vanwege de wat hogere ligging en het schitterend uitzicht op de Toroneos Baai. Het is een sfeervol dorp met authentieke huizen, een folkloristisch museum en op het plein de Agios Dimitrios kerk. Mooie kerk te midden van een zéér toeristisch stadje, winkeltjes, restaurants waar ze tot vervelens toe zagen om u binnen te trekken. Betalend, wat ik vervelend vind, voor een kerk. Niet zo groot maar</p>
			

			mooie iconen aan de wanden.
3	Kalithea	40.07935, 23.44735 (P)	<p>Kallithea ligt drie kilometer ten zuiden van Afitos, het is een levendige plaats met veel uitgaansmogelijkheden en mooie zandstranden. In de omgeving liggen verschillende archeologische ruïnes zoals de tempel van Ammon Zeus.</p> <p>Tempelruïnes Gelegen aan de zijkant van de Ammon Zeus Hotel, direct aan de voorzijde van het strand. Niet veel te zien.</p>
			
4	Kriopigi	40.0333, 23.47277 (S)	<p>Kriopigi is genoemd naar de “koude bron”, volgens de legende wordt iedereen die uit deze bron drinkt minstens 100 jaar oud. S = bij de bron</p> <p>Kriopigi is een pittoresk dorp met een mooie ligging en goede zandstranden.</p> <p>Vanaf het dorp rijdt er regelmatig een treintje naar het strand.</p>
			
CP	Kriopigi	40.039416, 23.486132	<p>In de buurt van de weg camping Kriopigi niet erg goed gelegen op het uitgeruste strand, nabijgelegen bars, beperkte plaatsen, gecontroleerd voor aflopend.</p> <p>(-/-/0,00)</p> <p></p> <p>Parkeren direct aan onverharde weg op het smalle strand, naast de camping. 'n Nachts mochten we hier staan, want de camping was al gesloten. Afvalverwijdering en zoet water douches op het strand. 's Avonds bezocht door lokale vissers. Zeer stil 's nachts.</p>
			

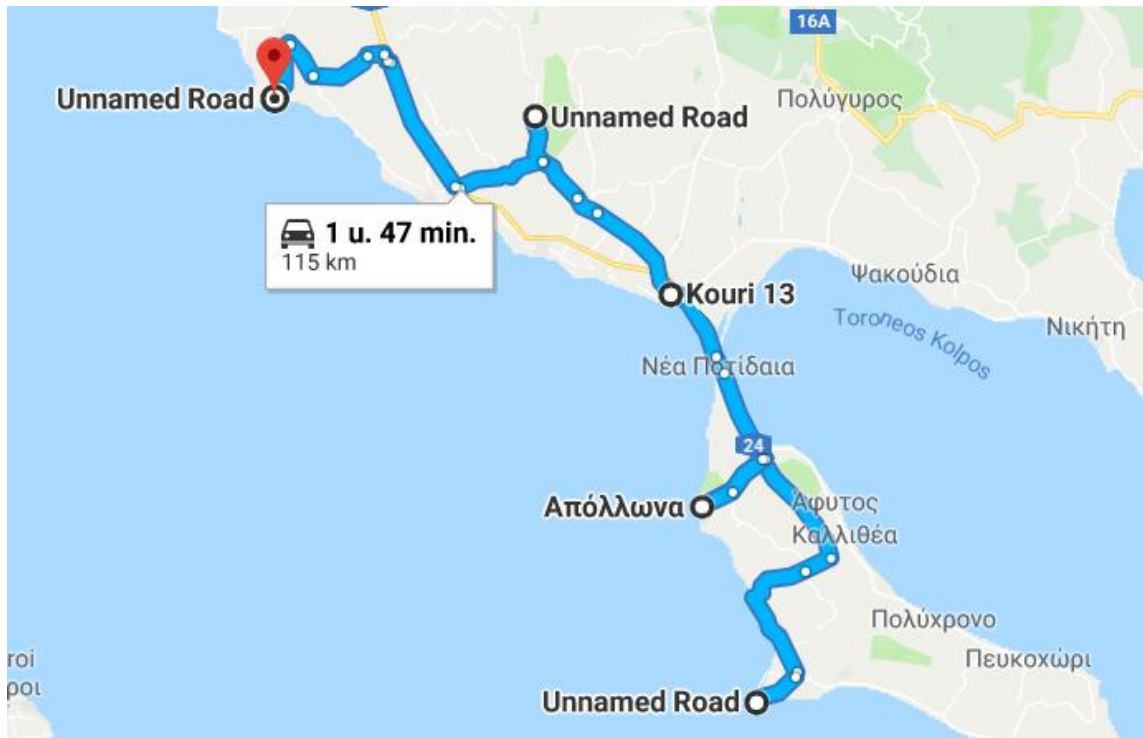
Kriopigi - Possidi

K
A
A
R
T

1	Chaniotis	39.99746, 23.57484 (P)	<p>Chaniotis is een levendige plaats met een goed strand in een groene omgeving. In het gezellige dorp zijn kleine parken en pleinen met winkels, cafés en restaurants.</p> <p>Chaniotis ook vaak geschreven als Hanioti is van oorsprong een van de populaire vakantieplaatsen van Grieken, de laatste jaren neemt het buitenlands toerisme wat toe.</p> <p>Hoewel het hier best toeristisch is, vond ik het toch een van de gezelligste dorpjes. Midden in het dorpje vind je een gezellig pleintje met daarom heen allemaal restaurantjes.</p> <p>'s Avonds is het centrum autovrij en spelen de kinderen op straat, terwijl de (Griekse) toeristen gezellig samen eten.</p>
			
2	Ioannis Rossos	39.96835, 23.5896 (P)	<p>Klooster van Ioannis Rossos</p> <p>Bezienswaardig is het klooster van Ioannis Rossos op ongeveer drie kilometer van het centrum.</p> <p>Je vindt het kleine en moderne klooster langs de weg naar Nea Skioni.</p>
			

3	Possidi	nvt	<p>Poseidon Temple</p> <p>Deze tempel is een van de oudste in Griekenland en is waarneembaar en blootgesteld in de tijd.</p> <p>Het directoraat-generaal Oudheden en cultureel erfgoed en het ministerie van Cultuur zouden zich moeten schamen.</p>
CP	Possidi	39.958699, 23.364821	<p>Cap Possidi. Grote parkeerplaats aan het strand, gemakkelijke toegang. Overschrijd het parkeerterrein niet als u geen 4x4 heeft.</p> <p>(-/-/0,00)</p> <p>Possidi Cape "Op de drempel van het paradijs" Een van die plaatsen waar je minstens één keer in je leven naartoe moet gaan om je één te voelen met het land, niet het moment waarop je de zee ontmoet.</p>

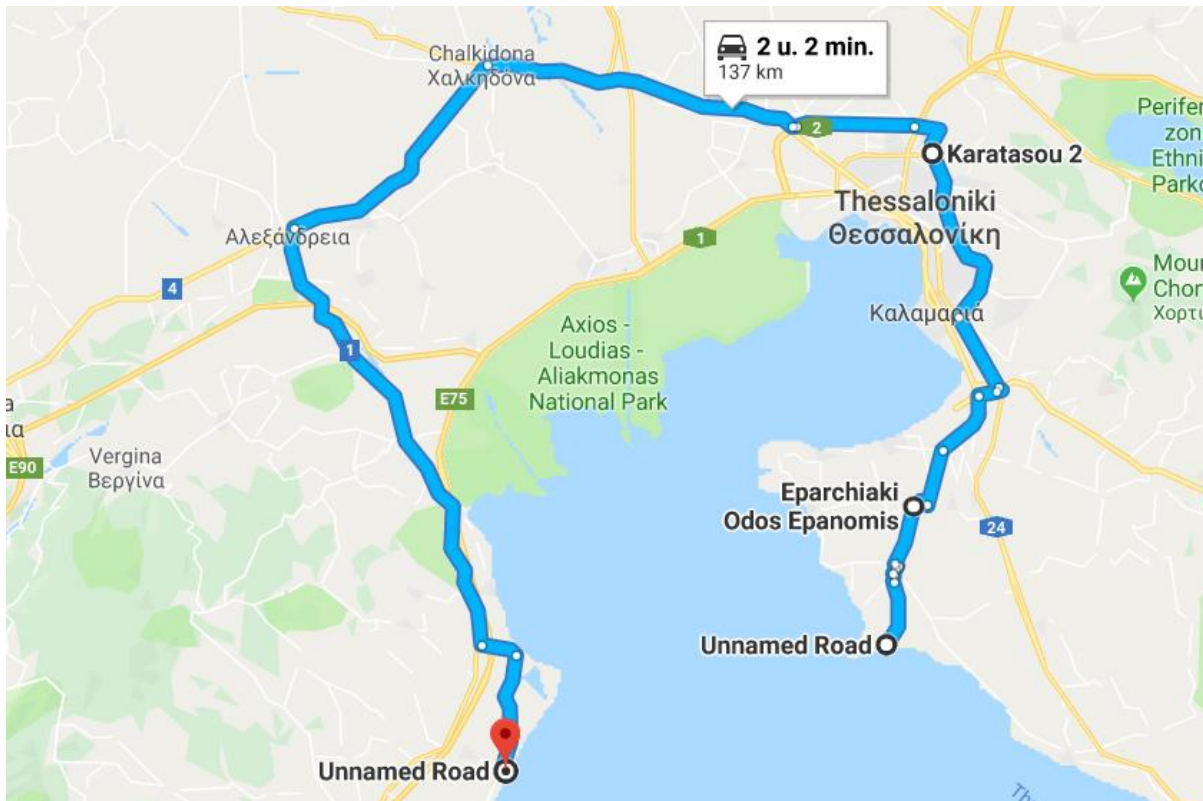
Possidi - Epanomi

K
A
A
R
T

1	Sani	40.10063, 23.31375 (P)	<p>Sani wordt wel een van de mooiste dorpen op Cassandra Chalkidiki genoemd. Sani ligt in een groene omgeving en heeft een mooi langgerekt wit zandstrand.</p> <p>Een gedeelte van het strand hoort bij het luxe Sani Resort en er zijn goede faciliteiten.</p> <p>Het overige deel van het strand wordt gekenmerkt door dennenbossen, lage duinen en duinplanten op het witte zand.</p>
			
2	Nea Moudania	40.24429, 23.28247 (P)	<p>In Nea Moudania ligt de grootste vissershaven van de omgeving en er is een jachthaven. De jachthaven heeft verschillende vis,- en zeilcompetities prijzen gewonnen.</p> <p>Vanuit de haven zijn er excursies mogelijk naar onder andere Athos. Bezienswaardigheden zijn een volkenkundig museum en een visserij museum, het openluchttheater op de heuvel met een schitterend uitzicht. Elke woensdag is er markt met veel lokale producten zoals kaas, honing, kruiden en olijfoliezeep.</p> <p>De grote en mooie basiliek kerk viert jaarlijks op 8 september een uitbundige lokale feestdag ter ere van Panagia Koryfini, de beschermheilige van de stad.</p> <p>Zeer mooie kerk met muurschilderingen in de kerk. Fraai zijn de schilderijtjes die van kleine steentjes zijn gemaakt. Mooie kerk op de top van de heuvel. Het is zichtbaar vanaf een lange afstand.</p>
			

3	Petalona	40.37303, 23.15969 (P)	<p>Grotten van Petralona</p> <p>Tienduizenden jaren voor de Griekse historische gebeurtenissen, zwierven in Chaldikidi al oermensen rond. In 1956 werden de druipsteengrotten ontdekt en vond men, naast fossielen van prehistorische diersoorten, de schedel en het skelet van een Neanderthaler. Uit onderzoek bleek dat deze oermens 780.000 jaar geleden moet hebben geleefd, een lengte had van 155 cm en + 35 jaar oud is geworden.</p> <p>Vanaf de parkeerplaats rijd je met een (gratis) bus naar de grotten. Je mag de grotten alleen in met een gids en er mag helaas niet worden gefotografeerd.</p> <p>Een indrukwekkend grottenstelsel, met een constante temperatuur van 17 graden. De vele stalagmieten en stalactieten, waarvan sommige, die elkaar al hebben gevonden, een omtrek hebben van ruim 3 meter, zijn miljoenen jaren oud. Op het eind van de rondleiding komen we in, zoals de Grieken het noemen, het mausoleum en zien de plek waar het skelet van de Neanderthaler werd gevonden.</p>
CP	Epanomi	40.378601, 22.903799	<p>Het is net miniatuur Sahara, parkeer je voertuig 10 meter van de zee. Veel plaatsen om te parkeren maar wees voorzichtig als je geen 4x4 hebt, want sommige delen zien er onschadelijk uit maar ze zijn complete zandvangers. Prachtig strand en uitzicht.</p> <p>(-/-/0,00)</p> <p>Prachtige plek. Geen service, maar rustig en niemand stoort. Er zijn veel parkeerplaatsen op een paar meter van de zee.</p>

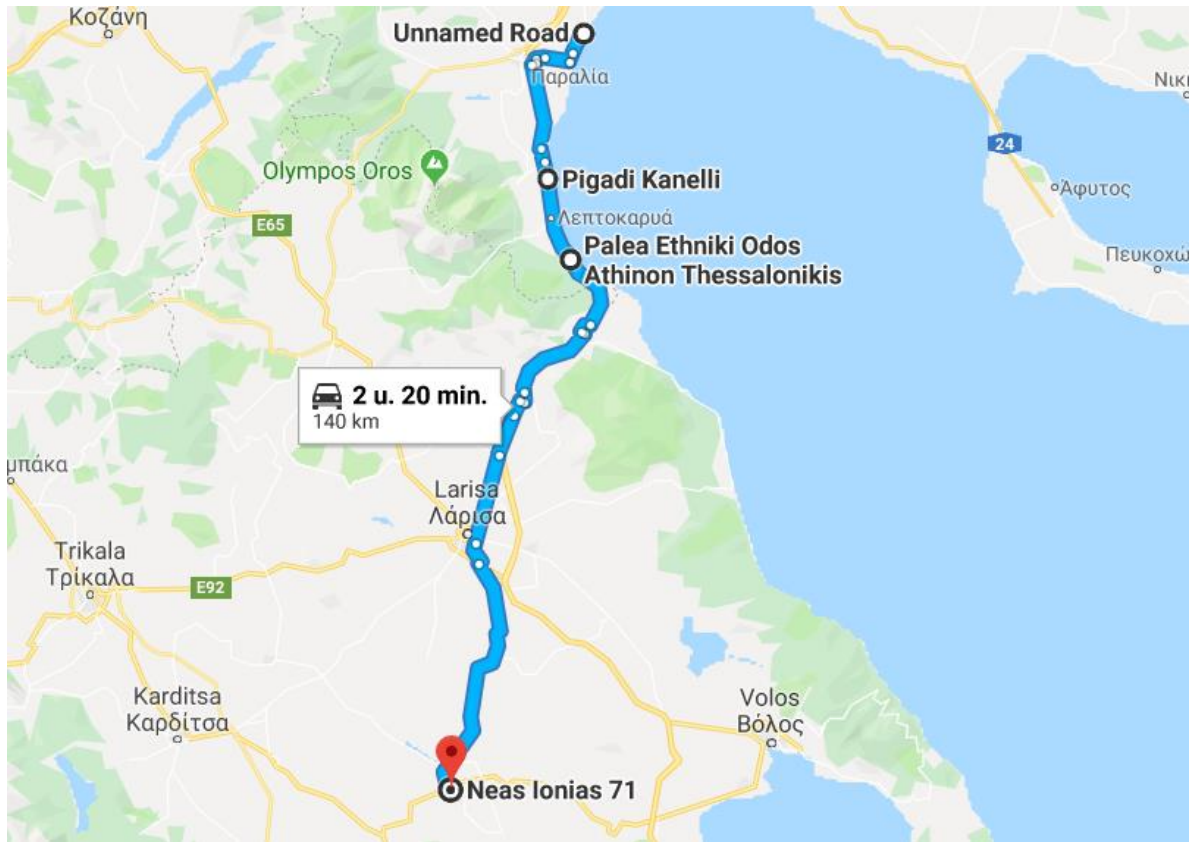
Epanomi - Korinos

K
A
A
R
T


1	Nea Michaniona	40.46713, 22.85836 (P)	<p>Nea Michaniona is een vissersplaats en ligt op 18 kilometer van Thessaloniki centrum en 12 kilometer van Makedonia Airport. In de omgeving van Michaniona (Mixoniona) liggen de plaatsen Nea Kerasia, Angelochori, Agia Triada en Perea. De bevolking in de omgeving van Nea Michaniona en Angelochori leeft van visserij, landbouw en in de zomermaanden van het toerisme.</p>
			<p>Nea Michaniona heeft circa 9.000 inwoners en in de zomer is het strand populair. Het strand is een zandstrand met de Blauwe Vlag. Het strand loopt door tot aan Kaap Tourla (Akra Tourla) ook wel Akra Touzla genoemd, een populaire plaats bij windsurfers en kitesurfers.</p>
2	Thessaloniki	40.6634, 22.93555 (P)	<p>Thessaloniki staat bekend als de stad met de witte toren. Thessaloniki wordt economisch, politiek en commercieel ook wel de tweede hoofdstad van Griekenland genoemd. In de stad en rondom de stad wonen circa 850.000 mensen. Er zijn veel kerken, musea en monumenten te bezichtigen, zoals Byzantijnse kastelen en de Boog van Galerius. Sommige van deze christelijke monumenten (kerken) staan op de Werelderfgoed Cultuurlijst, zoals de Panagia Chalkeon.</p>
			<p>In de oudheid werd de plaats Therme genoemd gelegen aan de Thermaïsche Golf. Vanaf het jaar 315 v. Chr. werd Thessaloniki gebouwd door de veldheer Kassandros (Kassander). De stad groeide snel door de gunstige ligging aan de Thessaloniki Golf en de weg Via Egnatia (Egnatia Odos). Thessaloniki werd de rijkste stad van het</p>

			<p>Byzantijnse Rijk.</p> <p>Thessaloniki wordt ook wel Symprotévousa genoemd, een eretitel die verwijst naar de historische status van de stad in het Byzantijnse Rijk. In het centrum ligt het Aristoteles plein, ook wel het Balkan plein genoemd, de Witte Toren ligt op 300 meter vanaf het Aristotelesplein.</p>
CP	Korinos	40.294498, 22.611900	<p>Groot zandstrand, 400m van de asfaltweg, uitzicht op zee en de bergen.</p> <p>(-/-/0,00)</p>
			

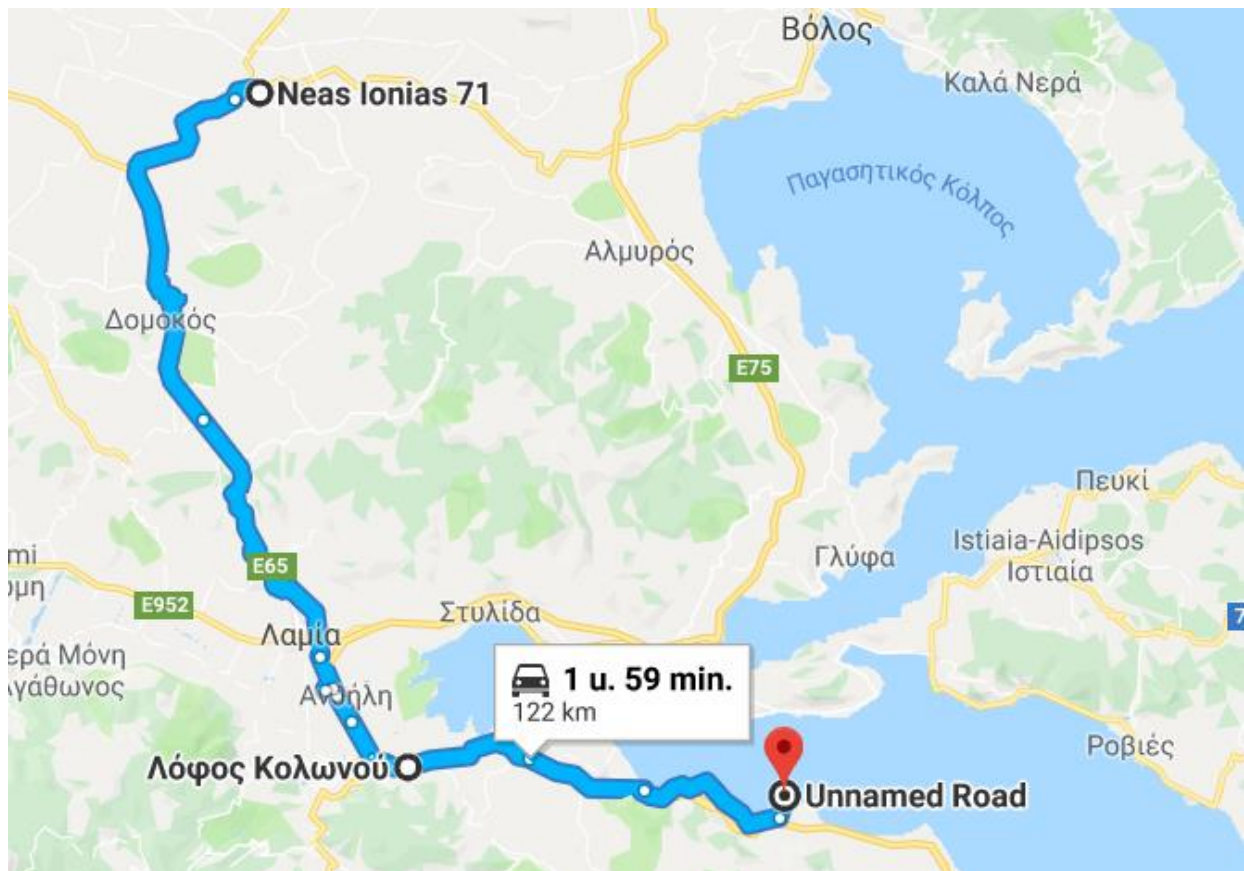
Korinos - Fársala

K
A
A
R
T

1	Litochoro	40.10663, 22.51079 (P)	<p>Litochoro is een bergdorp en ligt aan de voet van de Mount Olympus (Olympos) bij de Enipeas kloof. Het gezellige dorp is een gewilde uitvalsbasis voor wandeltochten en klimtochten.</p> <p>De Enipeas kloof is onderdeel van de Europese E4 wandelroute van Litochoro naar Prionia. Vanaf de Vithos meren is een klim in de Enipeaskloof mogelijk. In de streek wonen lokale berggidsen die u kunnen begeleiden of informeren, er staan informatieborden en er zijn goede wandelkaarten van het gebied..</p> <p>In het centrum van Litochoro staat de Agios Nikolaos kerk met een statige klokkentoren los van de kerk.</p>	
	2	Platamonas	40.00422, 22.59585 (P)	<p>Platamonas is een rustige vissersplaats aan de Thermaikos Golf. Het heeft een mooi lang zand met kiezel strand en een Blauwe Vlag nominatie. De naam Platamonas of Platamon is afkomstig van de vele platanen in het gebied of zou verwijzen naar de brede stranden. Platamonas is een mooie uitvalsbasis om een vakantie aan de Griekse kust te combineren met tochten naar de berg Olympus.</p> <p>Op de top van de heuvel ligt het Platamon kasteel, het Byzantijnse kasteel is (gedeeltelijk) gebouwd in de 10de eeuw n. Chr. op een strategische positie. De toren van het kasteel van Platamon biedt uitzicht op de Tempe vallei met de verbindingsweg van de regio Macedonië naar Thessalië. Vanwege deze strategische ligging vonden</p>
				

			<p>er in verschillende oorlogen plaats om de positie van het kasteel, de verbindingsweg en de spoorlijn in bezit te krijgen. De laatste Slag van Platamon vond plaats in de Tweede Wereldoorlog op 15 en 16 april 1941.</p> <p>De ontdekking van een oude muur bij het kasteel zou bevestigen dat er vroeger naast het huidige Platamonas de oude Griekse stad Heraklion (Iraklia) was gebouwd. De oorspronkelijke naam van Platamonas was Iraklion.</p> <p>Het Kasteel van Platamon is in goede staat en in de zomer worden er concerten en andere culturele evenementen gehouden.</p>
CP	Fársala	39.299900, 22.391800	<p>Parkeren op het sportterrein Farsala. Winkels en het stadscentrum in de buurt. Heel rustig.</p> <p>(-/-/0,00)</p>
			

Fársala - Loggos

K
A
A
R
T

1 **Thermopylae** 38.79627,
22.53621 (P)

**300 SPARTANEN EN DE SLAG BIJ THERMOPYLAE**


“Als we vechten met moed, dan is zelfs dit aantal genoeg om de Perzen te stoppen.” Met deze woorden vertrok de Spartaanse koning Leonidas met 299 soldaten richting de bergpas bij Thermopylae. Daar zouden zij –volgens de overlevering- ruim drie dagen stand houden tegen een overmacht van maar liefst 2,6 miljoen Perzen. Maar is dit werkelijk wat er gebeurde, of zit er meer achter het verhaal van de slag bij Thermopylae?

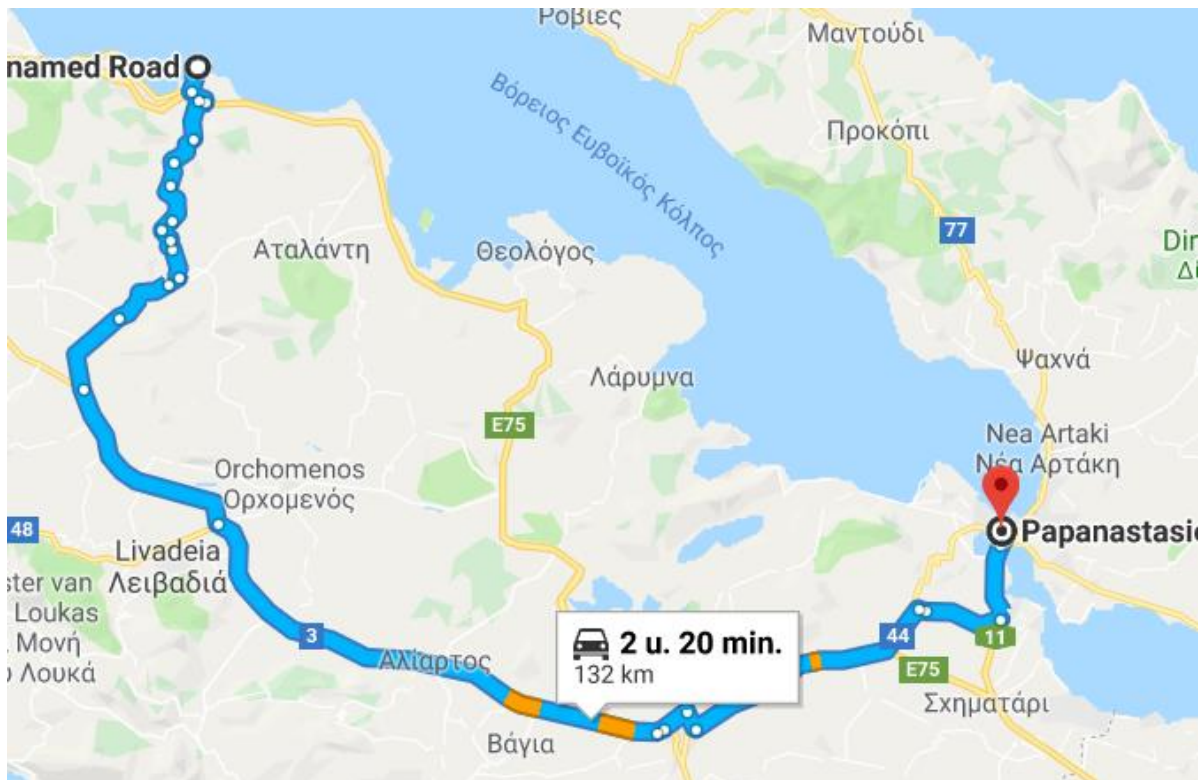
Aantallen

Moderne historici hebben echter inmiddels vastgesteld dat er wel meer dan Grieken dan alleen de 300 Spartanen aanwezig waren in Thermopylae. Zo bezat iedere Spartaan zijn eigen Heloot (slaaf) en werd hun leger onder meer versterkt met 1.000 Arcadiërs, 700 Thespiërs en 400 Corinthen. De totale legermacht van de Grieken wordt geschat tussen de 5.000 en 7.700 man. Ook de aantallen van het leger van Xerxes kloppen niet. De 2,6 miljoen soldaten waar Herodotus over schreef waren schromelijk overdreven; vermoedelijk waren het er ‘slechts’ 300.000.

Heldendaad

Zelfs het beeld van de 300 Spartanen die zich als laatsten opofferden blijkt niet correct. Hoewel een deel van het Griekse leger zich

			terugtrok toen duidelijk werd dat ze omsingeld zouden worden, bleven er in totaal nog ruim 1.700 soldaten achter in de pas. Toch doet dit alles maar weinig af aan de heldendaad van Leonidas en de Spartanen. Zij offerden nog steeds hun eigen leven op om Griekenland te redden van een Perzische overheersing. Wat dat betreft was het overigens niet voor niets geweest, want het leger van Xerxes werd een maand later vernietigend verslagen tijdens de slag bij Salamis.
CP	Loggos	38.776226, 22.899179	Rustige omgeving aan zee, stranddouche beschikbaar en strandbar op 200 m. Super rustig, ook in augustus.
			 (-/-/0,00) Geweldige ligging aan het strand mogelijkheid om plaatsen te vinden in de schaduw, strandbars naast de deur, echt prachtige plek!

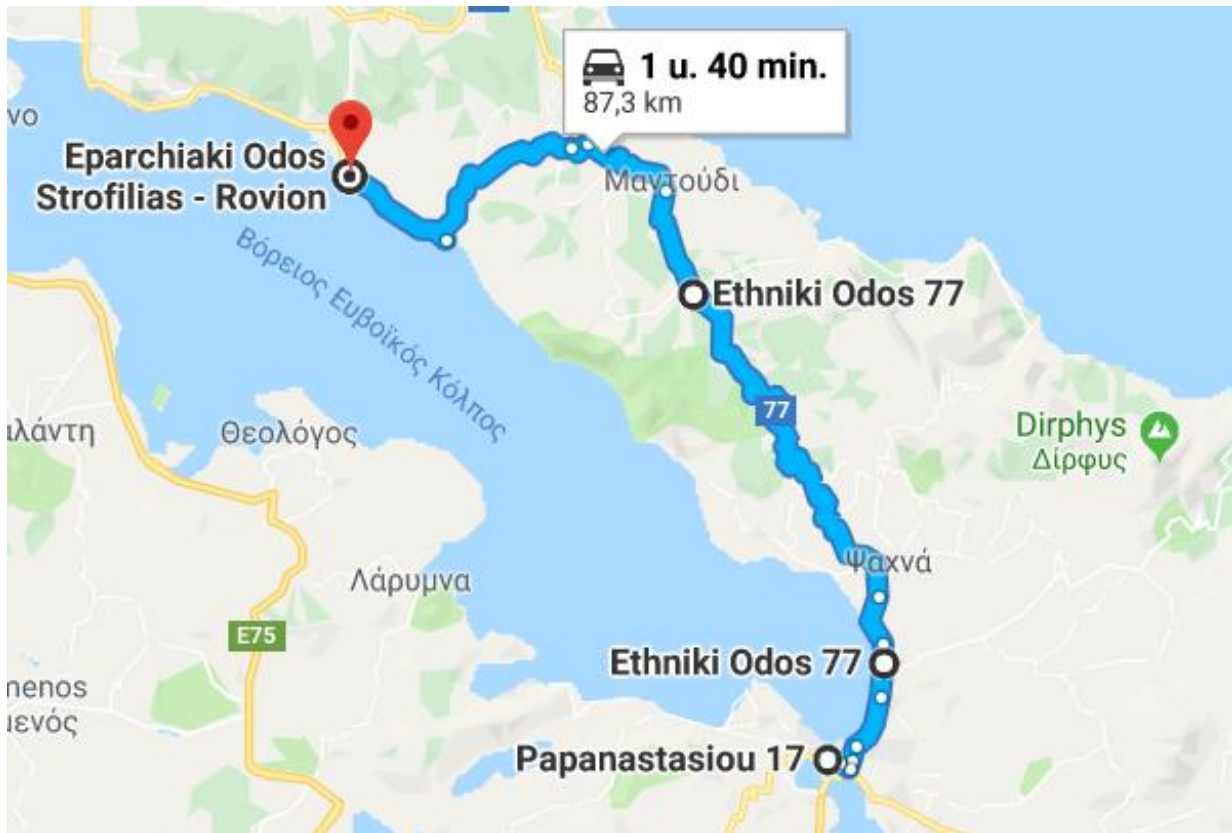


1	Chalkida	nvt	<p>Kasteel Karababa</p> <p>De burcht bevindt zich op het vasteland. Kom je uit de stad dan moet je na de oude brug onmiddellijk rechts langs het water. Na een paar honderd meter zie je een aanduiding om via een trap naar de burcht te gaan. Het is even klimmen, maar je loopt een stuk door een soort cactuswoud en dat is ook leuk. Eens boven aan de straat ben je vlak bij de ingang.</p> <p>Op het grote binnenplein is er voorbij het kerkje een hellend vlak dat uitkomt bij een prachtig uitkijkpunt. Voor wie niet zo goed te been is, is dit niet te doen. Maar als je er bent: geweldig! Wie met kinderen reist: ga zeker voorop want er is boven GEEN afsluiting!</p> <p>Het museum in de burcht is heel knap en helemaal gratis. Het Karababa kasteel is absoluut een bezoek waard, binnen in het kasteel is een gratis museum gevestigd over de interessante geschiedenis van dit kasteel. Buiten is er ook genoeg te zien en wanneer je een kleine helling beklimt kun je genieten van een prachtig uitzicht.</p>
2	Chalkida	nvt	Chalkida is een moderne Griekse stad Maar er zijn ook Oudere stadsdelen ontmoette sfeervolle straatjes, oude herenhuizen, de St.



		<p>Paraskevi kerk en de Evangelistria kerk. De boulevard is een ontmoetingspunt Voldaan Veel cafés en restaurants.</p> <p>Het archeologisch museum van Chalkida is gebouwd in 1901, in en rond Het museum is Onder andere Romeinse beeldhouwkunst, Myceens aardewerk, Hellenistische munten, Grafmonumenten, vondsten uit de nederzetting Manika, torso van Apollo en Een standbeeld van Antinoos (Antinous) te bezichtigen.</p>
CP	<p>Chalkida</p> <p>38.464870, 23.588479</p> 	<p>Asteria-parkeren. 7 € per nacht voor camper. Douches en toiletten op het strand naast de parkeerplaats.</p> <p>(T/-/-/7,00) </p> <p>We verbleven hier op een avond. Het kostte 5 euro voor 24 uur. Het personeel was heerlijk! Het kantoor sluit om 10, maar ze hebben cctv rond het gebied.</p>

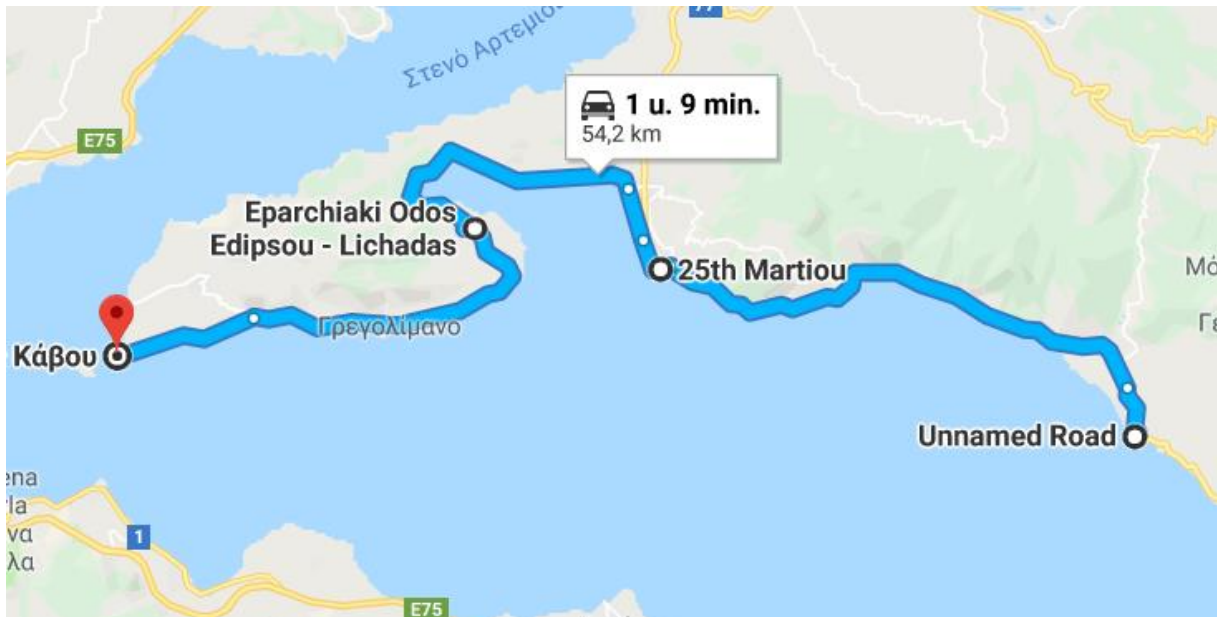
Chalkida - Rovies

K
A
A
R
T

1	Nea Artaki	38.52418, 23.63742 (P)	<p>Nea Artaki ligt ten noorden van Chalkida tussen de Evoikos Golf en het Dirfys gebergte.</p> <p>Bij de haven van Nea Artaki staat een opvallend blauw wit kerkje: de st. Nikolas kapel (st. Nicholas) en een molen.</p> <p>In Nea Artaki zijn regelmatig culturele activiteiten, bekende ouzo tavernes en een aantal stranden.</p> <p>In het centrum van Nea Artaki staat de 12 apostelen kerk. In het stadhuis van Nea Artaki zijn sculpturen te bezichtigen en er is een openbare bibliotheek.</p>
			
2	Prokopi	38.73355, 23.49433 (S)	<p>P / CP = 38.739860, 23.492035, 500 meter van het dorp</p> <p>Op je weg door het achterland van Noord-Evia kan je bedevaartsoord Prokopi niet missen. Men noemt deze plaats ook wel het ‘Lourdes van Evia’.</p> <p>Jaarlijks wordt de kerk door duizenden pelgrims bezocht, voornamelijk vanwege de aanwezigheid van het lichaam van de Heilige Ioannis Rossos, oftewel Johanness de Rus. Ook als je niet gelovig bent raad ik je aan om een kijkje te nemen in de kerk.</p> <p>Als je Prokopi inrijdt zal je wellicht net als ik denken; ‘is dit het nou’? Rij richting de kerk en je zal zien dat het centrum rondom de kerk druk</p>
			

			<p>en levendig is. Zorg dat je kleding aan hebt die je knieën en schouders bedekken of dat je een sjaal of vestje in de huurauto hebt liggen zodat je een blik in de kerk kan werpen.</p> <p>NB: voor Rovies is een parkeerplaats met waterkraan: 38.75490, 23.32679</p>
3	Rovies	nvt	<p>Rovies is een mooie vakantie bestemming aan de kust tussen de bossen en de blauwe zee. Het dorp is een traditioneel Grieks dorp met een gemoedelijke uitstraling, een Venetiaanse toren en restaurantjes met verse vis en lokale specialiteiten.</p> <p>Het is een bosrijke en bergachtige omgeving met ravijnen, riviertjes, bergmeren, watervallen en een gevarieerde flora en fauna. Rovies ligt aan de voet van de Xiron berg. Ten noorden ligt de berg Telethron en ten zuiden de berg Kandili. In het berggebied zijn veel wandelpaden. Van Rovies loopt er een weg naar Drymona, hier liggen de Drymona watervallen en het klooster Osios David.</p>
4	Het klooster Osios David		<p>Vanaf de CP is een wandeling mogelijk naar het klooster. Voor meer info zie route 30 – punt 2</p>
CP	Rovies	38.800265, 23.235475	<p>Geweldige kampeerplek naast de zee. Er zijn veel plekken, het is een soort van niet-officiële camping. Superplat, geschikt voor alle soorten auto's en tenten. Ook een zeer goede plek om een paar dagen door te brengen.</p> <p>(-/-/0,00)</p> <p>Een geweldige, prachtige plek! Wij waren er in augustus en het was helemaal niet druk. Je kunt direct voor het water parkeren. Ook een geweldige bar aan het strand en een beetje verder een taverne direct aan het water, die ten zeerste aanbevolen is! Het is het waard!</p>

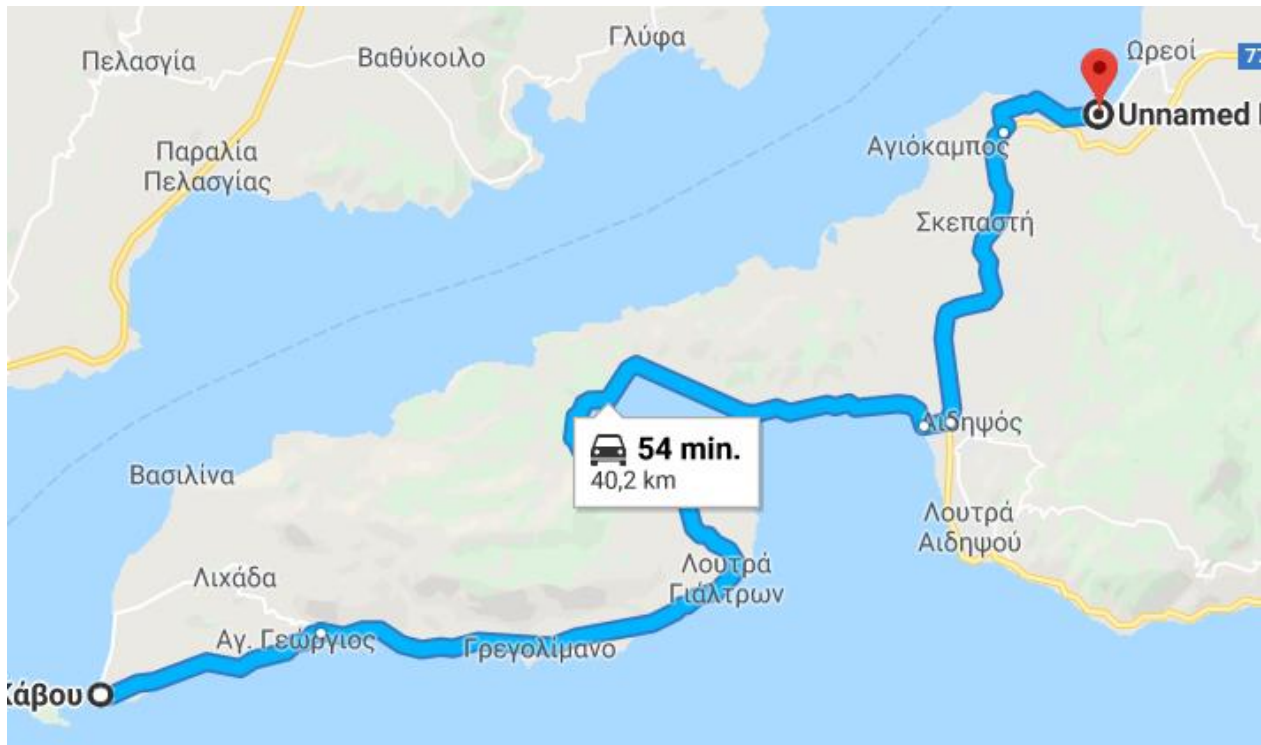
Rovies - Lichada

K
A
A
R
T


1	Edipsos	38.85337, 23.04823 (P)	Edipsos of Aedipsos staat vooral bekend als Loutra Edipsos, de thermen Edipsos. De plaats is een groot spacentrum en kuuroord. Er zijn ruim 75 thermale waterbronnen, warm tot zeer heet. Het bronwater staat bekend om de helende eigenschappen.
			<p>Al decennia lang bezoeken veel mensen de thermen, beroemdheden zoals Winston Churchill, Maria Calles en Onassis. De eerste baden uit de Romeinse tijd zijn goed onderhouden en staan bekend als de Sylla baden, ze werden toen al bezocht door de keizers Hadrianus en Marcus Aurelius.</p> <p>Nautilus Museum verzameld al 40 jaar vondsten uit de diepten van de zee. Inmiddels is er een unieke collectie van meer dan duizend voorwerpen. Er is ook een projectieruimte met unieke filmopnames over de ontwikkeling van onder andere zeeschelpen. In het museum zijn veel schelpen, fossielen en bijzondere stenen waaronder edelstenen of halfedelstenen genoemd.</p>
2	Gialtra	38.86657, 22.97321 (P)	Gialtra - wijn
			<p>In Noord Evia, aan de rand van het dorp Gialtra, vind je de 'Vriniotis Winery'. Je moet hier niet alleen naar toe om wijn te proeven maar ook voor het geweldige uitzicht vanaf deze wijngaard. Je kan door de wijnvelden wandelen en uitkijken over de baai en het heldere water.</p> <p>In het hoogseizoen is de wijngaard elke dag geopend tussen 12.00 uur en 15.00 uur en tussen 18.00 uur en 21.00 uur.</p>

CP	Lichada	38.825399, 22.829273	<p>Grote vlakke ruimte aan het einde van een weg gemakkelijk toegankelijk. Prachtig strand en mooi uitzicht. Heel kalm, sommige vissers.</p> <p>Het uitzicht is echt geweldig, het strand is gemaakt van kiezels.</p> <p>(-/-/0,00)</p>
			

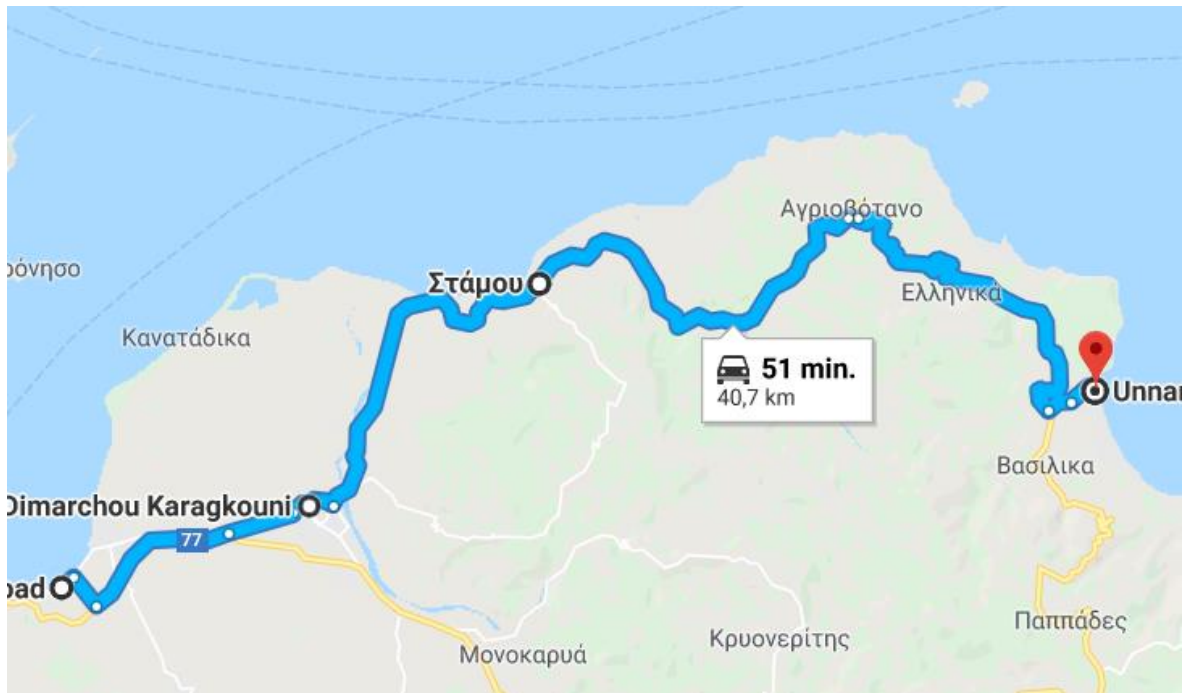
Lichada - Neos Pirgos

K
A
A
R
T

1	Lichadonisia	nvt	<p>Lichadonisia is een eilandengroep in het uiterste noordwesten van Evia. De eilandjes zijn te bereiken met een bootje vanuit Kavos. In totaal telt de groep vijftien kleine vulkanische eilanden en ze zijn grotendeels begroeid met olijfbomen.</p> <p>Volgens de mythologie van Lichas letterlijk vernietigd door Hercules in de zee en vormde Lichadonisia. Op één van de eilandjes vind je verlaten huizen van vissers en voor de kust op 10 meter diepte een wrak van een vrachtschip wat hier in 1943 tegen de rotsen is gevaren.</p> <p>Het laatste stukje naar de eilanden van Lichadonisia zul je altijd met de boot moeten maken. Erheen lopen is geen optie en zwemmen is ook net te ver.</p>
2	Oreoi	nvt	<p>Het strand van Orei is bekend bij de Grieken als Oreoi</p> <p>Wij reden over de kustweg en ineens zag ik links dit prachtige strand op duiken. Ik parkeerde mijn auto langs de kant van de weg om deze mooie foto te maken.</p> <p>Als je de weg naar beneden vervolgt kan je daar je auto parkeren.</p>

CP	Neos Pirgos	38.939201, 23.078199	Ruimte op het gazon. Direct achter het kiezelstrand. Prachtig uitzicht.
			<p>Toegang direct vanaf de straat zonder parkeren. Hier kun je goed staan.</p> <p>(-/-/0,00)</p>

Neos Pirgos - Psaropouli

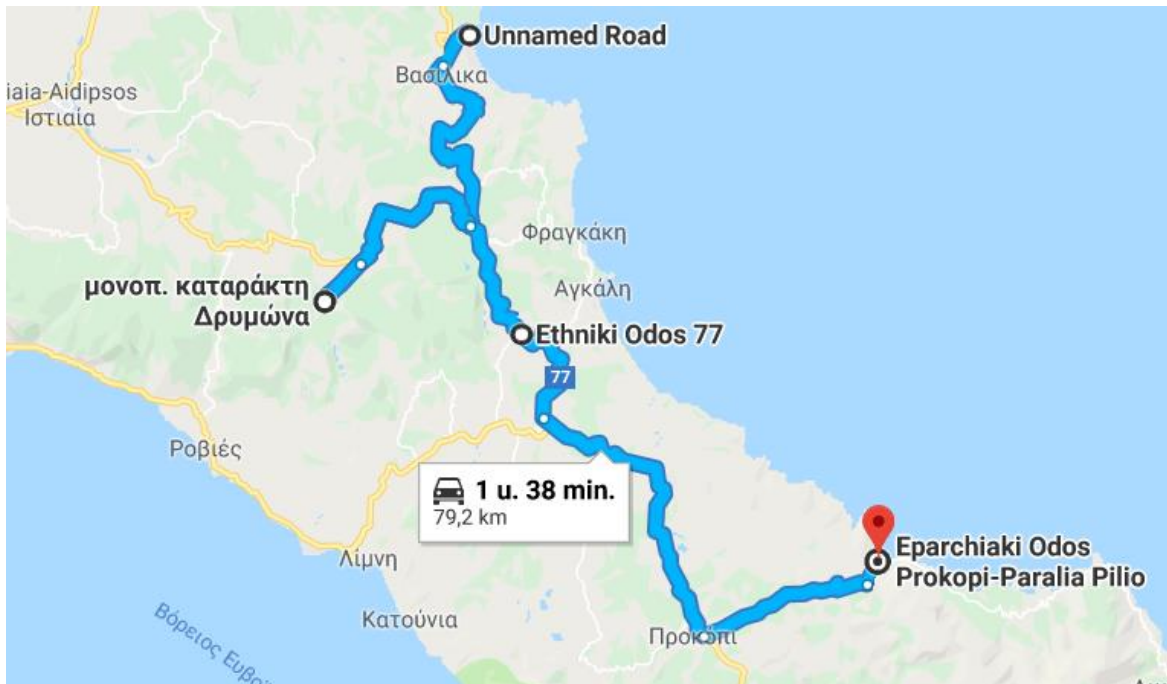
K
A
A
R
T

1	Istiea	38.95502, 23.14147 (P)	<p>Istiea is een authentiek Grieks stadje in Noord-Evia met mooie statige huizen. De omgeving is een bosrijk gebied met de bergen Telethrio en Xiro en schitterende uitzichten op de kustlijn.</p> <p>Aan de kust ligt een wetland met twee lagunes: Megalo Livari (groot Livari) en Mikro Livari (klein Livari) met een totaaloppervlakte van ruim 1.000 hectare. Het is een belangrijk passage- en overwinteringsgebied voor watervogels, zoals de Witoogeend (<i>Aythya nyroca</i>) en de Knobbelzwaan (<i>Cygnus olor</i>).</p> <p>In de historie was Istiea een belangrijke stad en namen de inwoners deel aan de expeditie naar Troje. De oude stad Istiea ligt circa twee kilometer ten westen van het huidige Iestia. Het huidige Iestia heette tot 1913 Xirochori en wordt nog regelmatig zo genoemd.</p> <p>Aan de kust bij Istiea liggen mooie stranden. P = Lidl</p>
2	Pefki	39.0121, 23.21228 (S)	<p>Pefki is de meest ontwikkelde badplaats in het noorden van Evia. Een geliefde stek bij zowel Grieken als toeristen uit andere landen. Het lange strand bedekt met kiezels is populair bij kite surfers en zonliefhebbers. Wel een erg mooie route door de groene naaldbossen van Noord Evia.</p> <p>Langs het strand en beach road vind je tientallen ouzeri, tavernes, restaurants, snack bars, bars, supermarktjes en souvenirwinkels. Ongetwijfeld één van de drukste vakantiebestemmingen op het eiland Evia. Langs het strand groeien de nodige pijnbomen die zorgen voor schaduw en verkoeling voor de badgasten in de zomer.</p> <p>Pefki heeft een haventje en is meest gevuld met typisch Griekse</p>



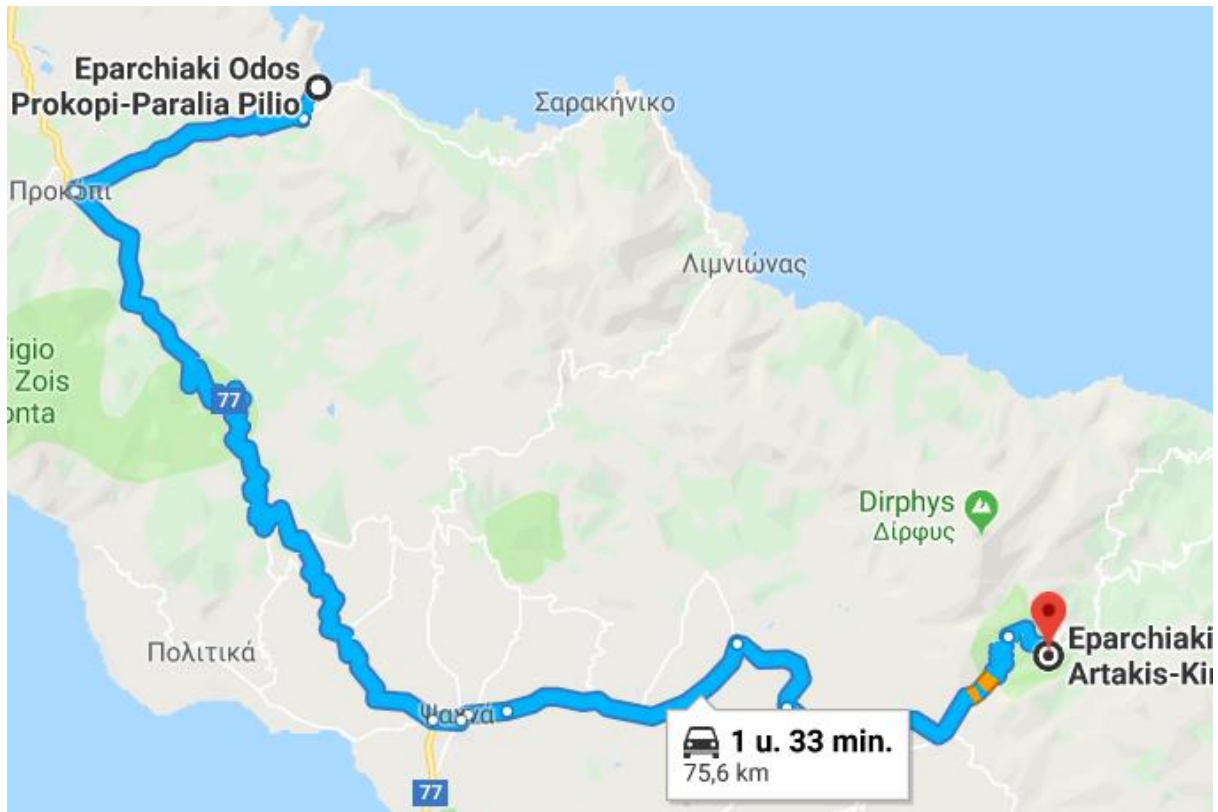
			<p>vissersboten.</p> <p>Noord Evia is misschien wel het meest onderscheidende deel van het eiland en heeft een ongelooflijke vegetatie en weelderige bergen, maar tegelijk mooie stranden, pittoreske dorpjes zowel aan zee als in de bergen.</p>
CP	Psaropouli	38.982561, 23.370876	<p>Prachtige locaties langs een doodlopende weg langs een kiezelstrand en grijs zand, douches en waterpunten op het strand. Stille plaats. Kleine haven in de buurt met een paar taverna's.</p> <p>(-/W/-/0,00)</p> <p>Veel mensen in augustus. Ga in plaats daarvan naar het einde van het strand, weg van de animatie. Het strand is niet erg mooi, maar de plaats is geschikt voor een bivak.</p>
			

Psaropouli - Pilio

K
A
A
R
T

1	Drymona	38.872551,2 3.294002 (P)	<p>De watervallen van Drymona De Drymona watervallen zijn ontstaan uit de Sipio rivier. (Sipio = meerschuur). Het hele gebied rondom de watervallen is een mooi groen gebied van kleine en grote watervallen, meertjes en verschillende soorten bomen. Hoeveel watervallen er stromend zijn te zien is afhankelijk van de hoeveelheid neerslag en het seizoen. In het voorjaar zijn er circa veertien watervallen actief.</p> <p>Door de bossen loopt een wandelroute met houten bruggen en trappen. De meeste paden zijn goed begaanbaar. Bij sommige bomen en struiken staan bordjes met de namen in het Grieks en in het Latijn.</p> <p>Voor het startpunt van de wandeling: volg in het dorp Drymona de borden naar Kataraktes Drymona, volg de weg tot aan een koffieshop, hier kunt u de auto parkeren en gaan wandelen. Er is een klein restaurant. Parkeren in Lugera Pendant, voor 6-7 kleine voertuigen, of voor 2-3 grotere voertuigen.</p>
			
2	Het klooster Osios David	38.84788, 23.28122 (P)	<p>Het klooster Osios David De volledige naam van het klooster is Osios David Gerontos, het klooster van Heilige David de Oudere. Het klooster is gebouwd rond 1550. Osios David is een mannenklooster en de monniken staan bekend om hun gastvrijheid.</p> <p>De monniken bieden u kruidenthee, olijven of vijgen van eigen oogst aan, er naar vragen mag ook. Jaarlijks wordt op 6 augustus de Transfiguratie gevierd en op 1 november is de feestdag ter nagedachtenis aan Osios David.</p>

		<p>In het klooster zijn wanden van iconen (iconostase), fresco's en mozaïekvloeren te bewonderen. Er zijn ook nog veel relikwieën en persoonlijke bezittingen van Heilige David.</p> <p>Op de binnenplaats van het klooster kunt u drinken uit de Levensbron, water van de bron van David. Het klooster en de bijgebouwen liggen op een groot terrein in een schitterende omgeving.</p> <p>De kerken rondom het klooster zijn gewijd aan verschillende heiligen. Uit een rots, onder een afdakje, steekt een hand waar water uit een bron langs stroomt. De plek wordt agioneri, heilig water, genoemd. Volgens de overlevering is dit de plek waar David met zijn stok op de rotsen sloeg en het bronwater begon te stromen.</p>
3	<p>Agia Anna</p> <p>38.85868, 23.39868 (S)</p> 	<p>Agia Anna in de regio Nileas, Noord-Evia, is een mooi bergdorp in een groene omgeving. Het dorp Agia Anna ligt dicht bij de kust en heeft schitterende uitzichten. Het strand Agia Anna ligt bij de kustplaats Agali.</p> <p>In Agia Anna is een folklore museum en er staan twee kerken, de St. Anne kerk en de Virgin Mary kerk.</p> <p>Vanaf Agia Anna ligt er een bergroute naar Kerasia. In Kerasia is een museum van het versteende woud Kerasia en er zijn fossiele zoogdieren te bezichtigen. De regio Nileas is een rustige ecotoerisme bestemming, de kustplaats Agali is in de zomermaanden een wat drukker toeristenbestemming.</p>
CP	<p>Pilio</p> <p>38.763100, 23.590900</p> 	<p>Charmante en rustige plek. Verschillende plaatsen om te staan volgens de smaak van elk, groot strand van grijs zand, een beetje en niet erg schoon zoals veel Griekse stranden. Verschillende tavernes, vuilnisbakken.</p> <p>(-/W/-/0,00)</p> <p>Het is mogelijk om water te tanken, hetzij bij de ingang van de vissershaven, hetzij bij de dokken (verschillende kranen)</p>

Pilio - SteniK
A
A
R
T

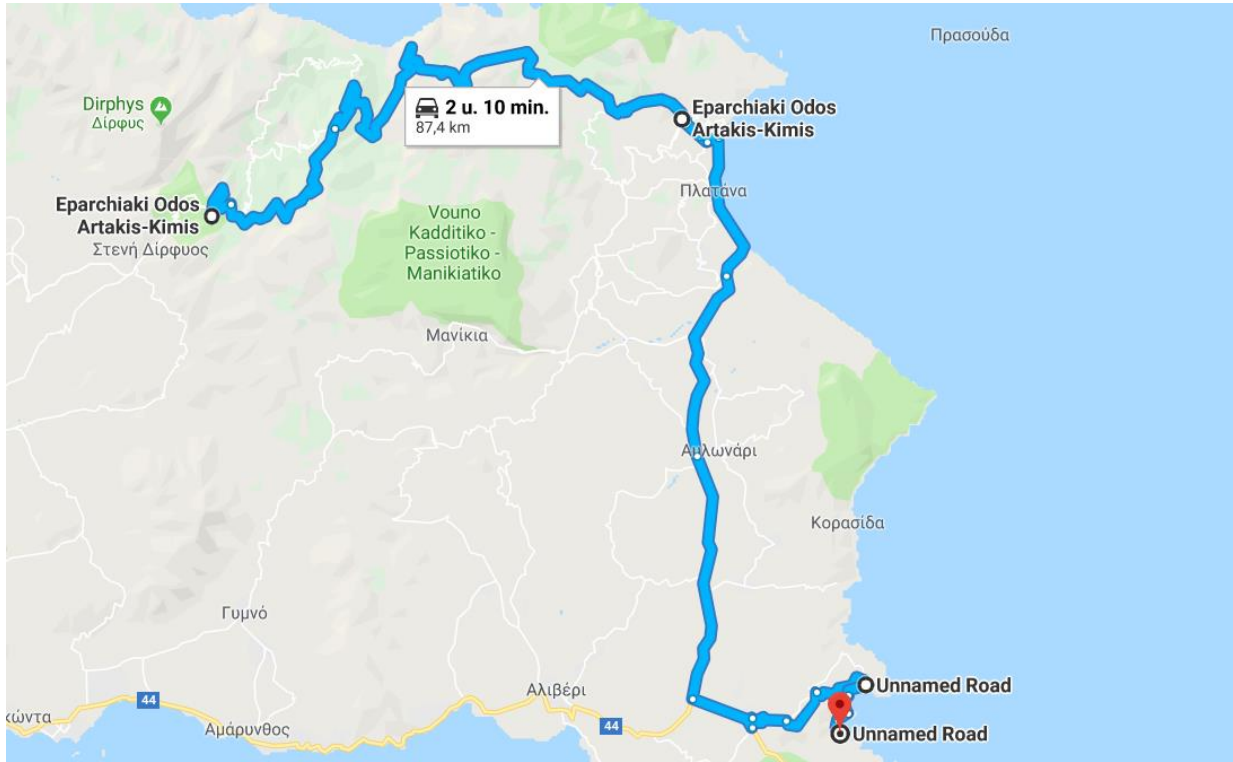
1	Steni	38.58266, 23.83884 (P)	<p>Steni is een bijzonder stadje vol natuur dat gebouwd is in het midden van een groene ravijn.</p> <p>Dit ravijn vind je midden op Evia. In het ravijn stroomt lekker fris water uit de bronnen in de bergen, waardoor er veel Grieken en vakantiegangers in de zomer vertoeven voor een beetje verkoeling.</p> <p>Het uitzicht vanaf Steni is daarnaast ook nog eens de moeite waard: het is de beginplek van wandelaars die de berg de Dirfis willen beklimmen. Moet je eens voorstellen waar je dus op uit kijkt vanuit het ravijn!</p>
CP	Steni	38.594718, 23.868229	<p>Parkeren aan de voet van de weg, licht hellend. Mooi uitzicht op de top van Dyrfi.</p> <p>Ruimte zonder schaduw in de middag. Er zijn verschillende plaatsen beschikbaar. Absolute rust. Respecteer het milieu!</p> <p>(-/-/0,00)</p>



Route 32

Steni - Liani Ammos

K
A
A
R
T



1 **Kymi** 38.63831, 24.09873 (S)



Het dorp Kymi is in amfiteater stijl gebouwd tegen de bergen en tussen de bossen. Vanaf Kymi is er een schitterend uitzicht op de zee, Kymi wordt wel “het Balkon van de Egeïsche Zee” genoemd. De traditionele architectuur van de huizen in Kymi wordt Koumiotiki genoemd. De naam Kymi zou aan de bouwstijl Koumiotiki ontleend zijn. Koumi is het Hebreeuwse woord voor “de hoogte ingaan” of “rijzen”.

Beneden aan het dorp liggen de haven van Kymi en het strand Kymi (Paralia Kymi). Zowel Paralia Kymi als het lager gelegen strand Platana zijn toeristische trekpleisters in de zomermaanden. De haven Kymi heeft ferry verbindingen met onder andere Skyros, Volos en Limnos.

Platana ligt langs de kustweg en heeft een prachtig zandstrand aan de voet van de berg. Ten noorden van Kymi ligt de Ortari berg of Mount Ortari op een hoogte van 866 meter. Op de berg liggen dichte bossen en indrukwekkende ravijnen: het natuurgebied of wildpark Tsirloneri – Ortari.

2 **Agii Apostoli** 38.41101, 24.1956 (S)

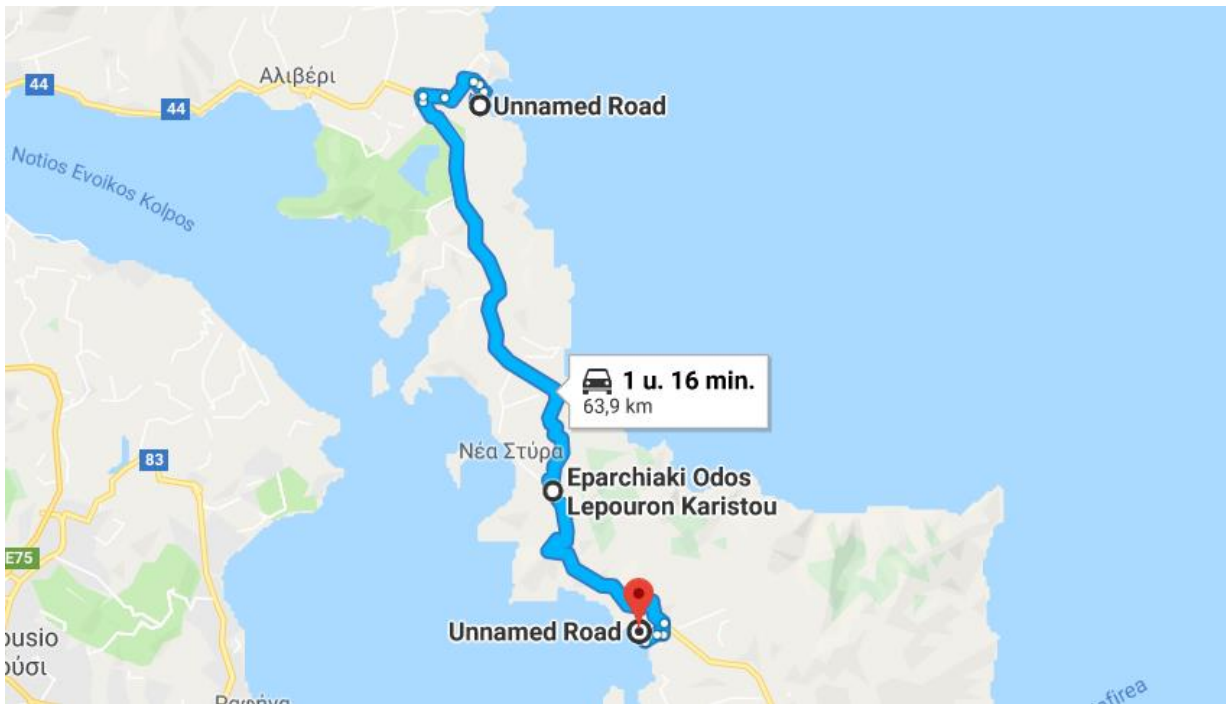
We maakten een stop in Agii Apostoli en dat vonden wij zo’n fijne en

		<p>rustige plek dat wij daar een paar uur hebben genoten van het zandstrand.</p>				
CP	<table border="1"> <tr> <td data-bbox="159 477 414 546">Liani Ammos</td> <td data-bbox="414 477 584 546">38.391921, 24.182840</td> </tr> <tr> <td colspan="2" data-bbox="167 580 584 848">  </td> </tr> </table>	Liani Ammos	38.391921, 24.182840			<p>Rustige plaats voor een voertuig. Doodlopende weg, weinig drukte op het strand.</p> <p>Het naastgelegen strand heeft een douche.</p> <p>(-/-/0,00) </p>
Liani Ammos	38.391921, 24.182840					
						



Route 33

Liani Ammos - Marmari

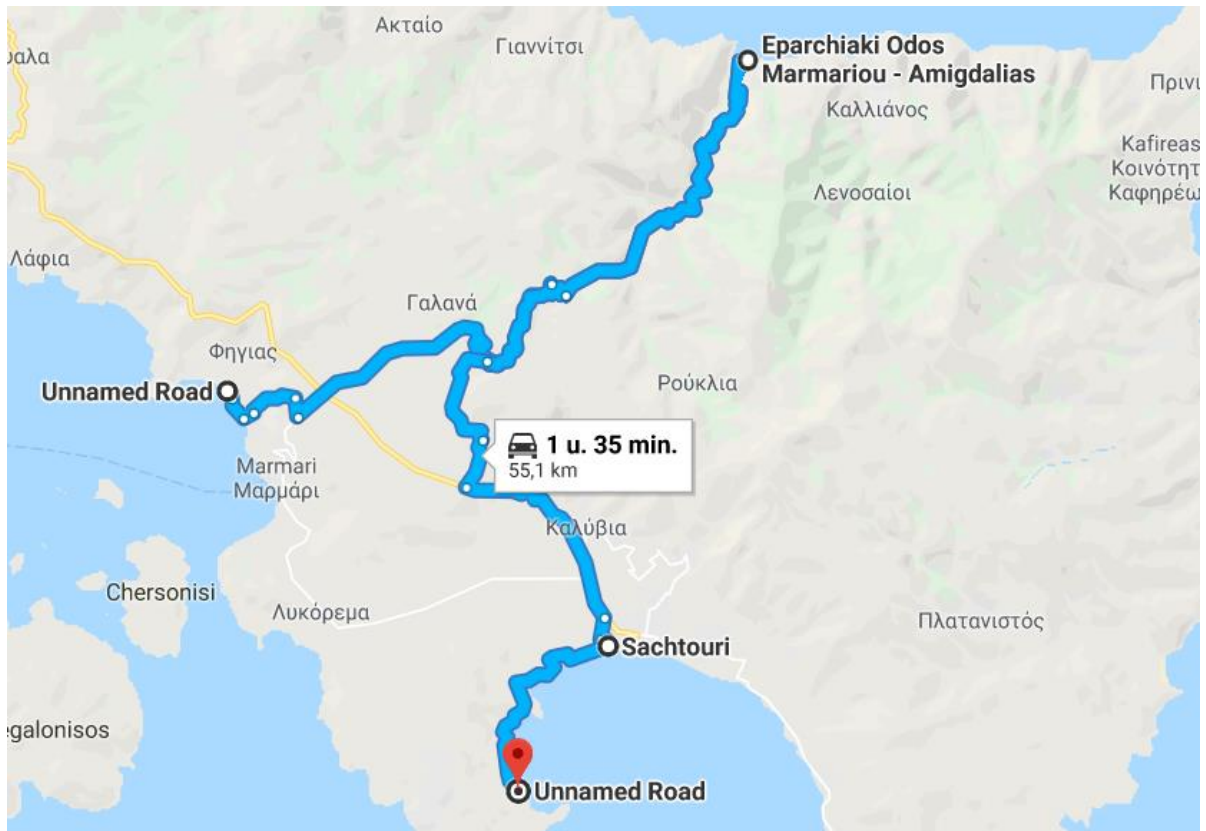
K
A
A
R
T





1	<p>Stira</p> <p>38.15496, 24.24039 (S)</p> 	<p>Nea Styra is een levendige badplaats met mooie stranden en een boulevard met veel restaurants, cafés en winkels.</p> <p>Er is een ferryverbinding van Agia Marina op het vasteland. De historische stad Styra werd door Homerus genoemd in de Ilias.</p> <p>De eilandjes in de Styra Golf worden Stouronisia genoemd, het grootste eilandje heet ook Styra. Op dit eilandje staat een kapel.</p> <p>Landinwaarts bij Styra staan drakenhuizen (drakospitia), genoemd naar de zware stenen waar ze mee zijn gebouwd. In de omgeving staan oude stenen windmolens en moderne windmolens.</p> <p>Het drakenhuis ‘Drakospita’ in Styra is het eenvoudigst te bereiken drakenhuis. Het ligt namelijk direct langs de kant van de weg. Als je het dorp Styra uitrijdt vervolg je de weg voor ongeveer twee kilometer. Even verderop kan je je auto parkeren.</p> <p>Men denkt dat de drakenhuizen gebouwd werden in de 7e eeuw voor Christus en gebruikt werden als tempel of als plaats voor het aanbidden van goden.</p> <p>Men moest voor de bouw hiervan het denk- en geestvermogen van een draak hebben, vandaar de naam.</p>
2	<p>Marmari</p> <p>38.04599, 24.32454 (P)</p>	<p>Marmari is een vrij drukke havenplaats en badplaats. De naam Marmari (marmer) komt van de steengroeven in het gebied. Veel</p>

			<p>monumenten in Griekenland zijn gebouwd met marmer uit deze streek.</p> <p>In de omgeving van Marmari liggen een paar mooie stranden zoals het Megali Ammos strand. Naast de haven staat de Agios Georgios kerk.</p> <p>Tegenover Marmari liggen de groene Petali eilandjes, een groep van negen eilanden, het grootste eiland is Megalonisos. Vanaf Marmari varen er excursie bootjes naar de eilandjes. Volgens de overlevering bracht de harem van de Pasja van Karystos de winter door op de eilanden.</p>
CP	Marmari	38.068276, 24.307830	<p>Kleine zandparking (maar moeilijk) om langs het strand te parkeren. We verbleven hier voor 2 nachten in maart.</p> <p>Heel rustig.</p> <p>Uitstekend restaurant op 50m. Geen water maar afval beschikbaar. En prachtige zonsondergang.</p> <p>(-/-/0,00)</p> <p>Top plaats. Door nadelen geen plaats voor meerdere vrachtwagens. 2 maximum! Inderdaad is het kleine restaurant erg goed.</p>
			

Marmari - Karystos

K
A
A
R
T

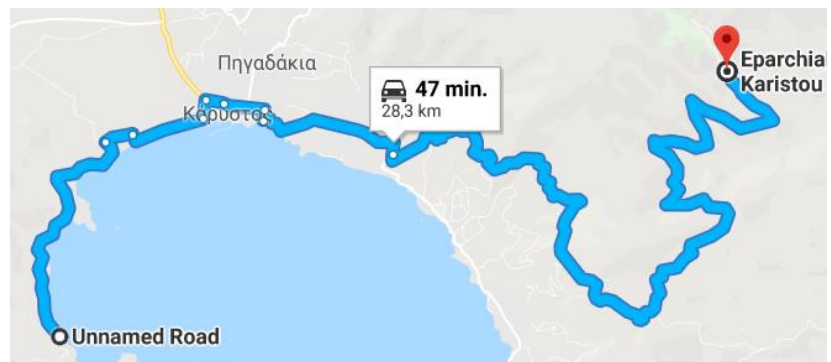
1	Agios Dimitrios	38.14044, 24.45402 (S)	<p>Agios Dimitrios beach Het strand van Agios Dimitrios op Evia wordt ook wel het mooiste strand van Zuid-Evia genoemd. De weg naar Agios Dimitrios beach is tot de laatste 500 meter bedekt met asfalt. Het laatste stukje is een grindweg naar beneden, maar wel te doen.</p>
			<p>Op ongeveer een kilometer afstand van Agios Dimitrios word je getraakteerd om een schitterend uitzicht op de baai. Toch is het aan te bevelen om altijd zelf eten en drinken mee te nemen. We waren hier zelf begin juni en de kantina was gesloten. Zeker in mei, juni, september en oktober is het hier genieten. Het is dan niet ondenkbaar dat je het strand helemaal voor jezelf hebt.</p>
2	Karystos	nvt	<p>Karystos is de meest zuidelijk gelegen badplaats van Evia en heeft een lang gerekt zandstrand in het oosten gelegen.</p>
			<p>Aan de westkant van Karystos zijn kleine baaien.</p>
3	Potami waterval	38.02507, 24.50974 (S)	<p>Potami is een kleine badplaats in het zuidoosten van Evia. Het ligt ongeveer 30 kilometer ten oosten van Karystos en de eerste 25</p>



kilometer van de weg is goed begaanbaar en geasfalteerd. Na 20 kilometer, net voorbij het dorpje Platanistos, passeer je ineens een natuurlijk wonder: De Potami waterval.

De Potami waterval in Zuid Evia is prachtig en 10 meter hoog. Parkeer je auto net over de brug en loop via het trapje naar beneden tot onder de brug. Je kijkt uit op de grote waterval van 10 meter. Het beekje met kraakhelder bronwater stroomt langs de waterval verder naar beneden. In mei en juni is hier water genoeg en bovendien is de natuur hier schitterend. Alles mooi groen en in deze reisperiode ook nog zo heerlijk rustig.

Je kunt naar de plaats waar de bron ontstaat in de bergen. Het weggetje hiernaartoe vanaf de Potami waterval is de laatste drie kilometer niet eenvoudig te vinden en te rijden. Op sommige plaatsen is de weg niet breder dan twee meter met aan de linkerkant beneden een snelstromend beekje en rechts een steile rotswand. Uiteindelijk kom je via het dorpje Panohori bij de waterbron. Het bronwater kun je hier drinken.



CP **Karystos** 37.976200,
24.395901

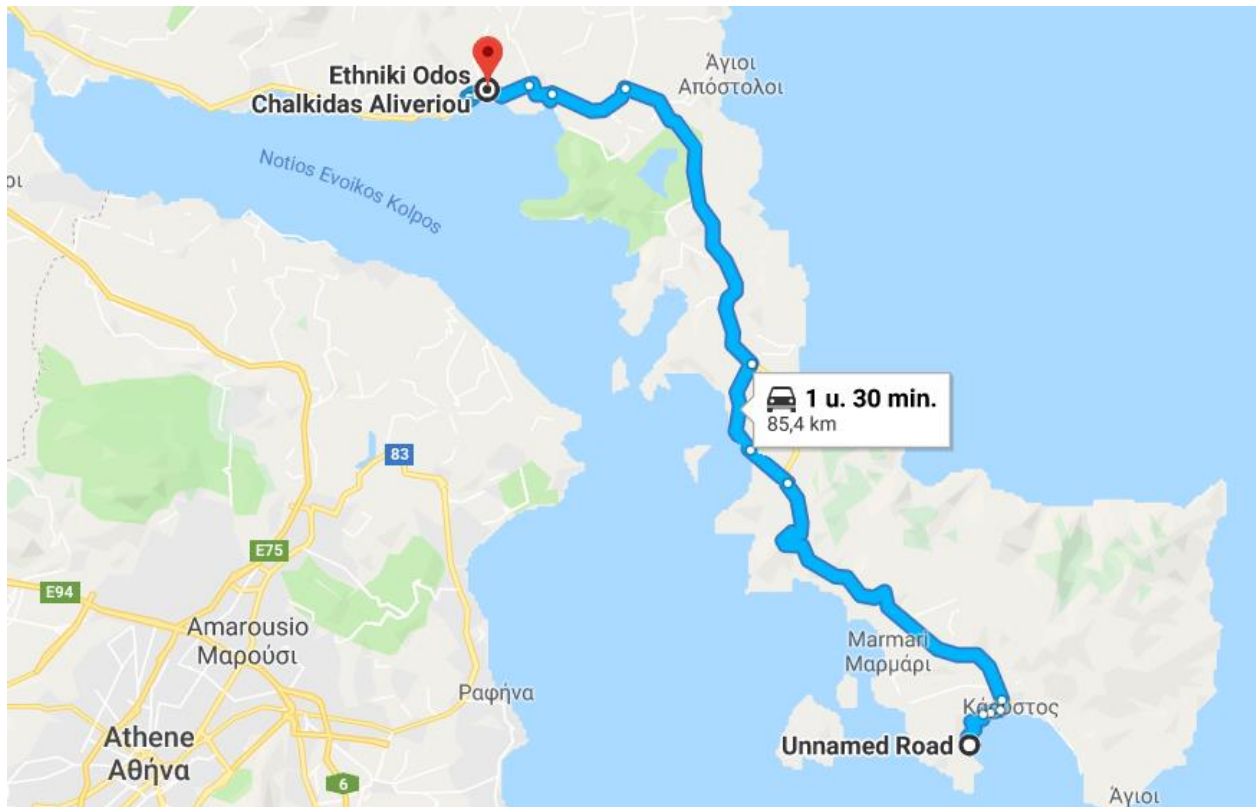
Locatie op een hoek van de weg. Bitumen, gemakkelijke toegang, geen service, zeer stil.



(-/W/-/0,00)

Paradise plaats. Het strand is prachtig. De plaats is woestijn een aantal gesloten huizen in het laagseizoen. Er is alles wat je nodig hebt in de stad Karystos op 5 min, water in het Shell station, supermarkten .. Bedankt voor deze plek !! We raden sterk aan!

Karystos - Akti Nireos

K
A
A
R
T

1


Stira

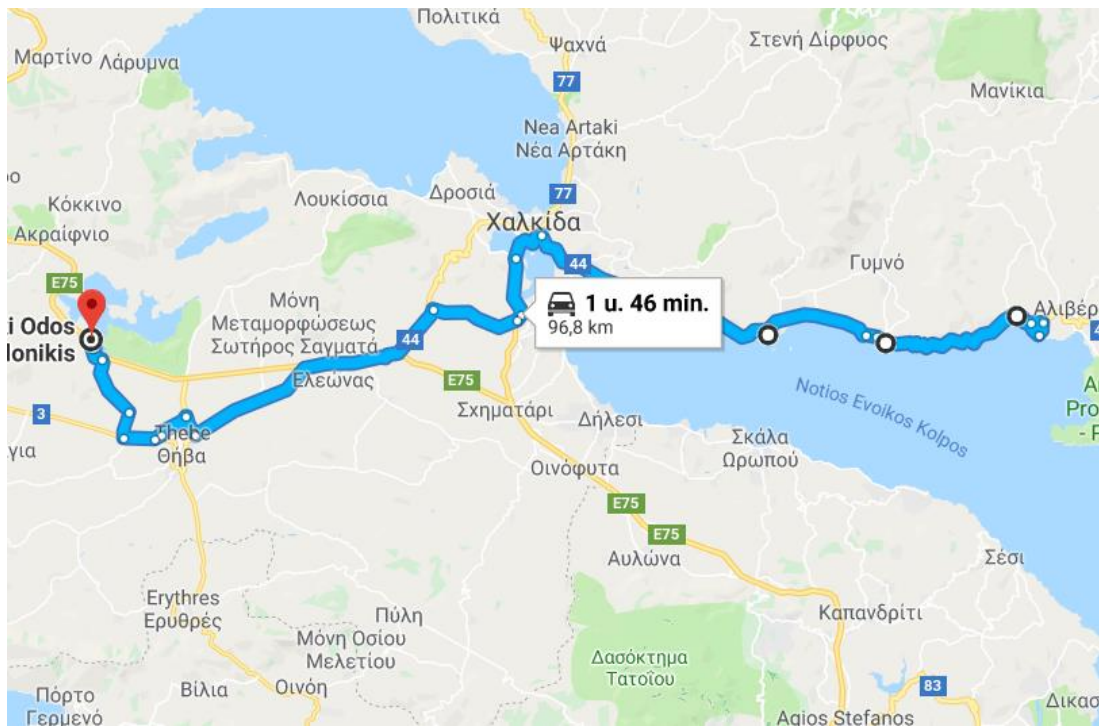
38.15617,
24.23992 (P)

Styra en Nea Styra aan de kust liggen ongeveer op het smalste punt van zuidwest Evia. Vanaf dit punt is aan beide kanten van het eiland Evia de zee te zien. Nea Styra is een levendige badplaats met mooie stranden en een boulevard met veel restaurants, cafés en winkels. Er is een ferryverbinding van Agia Marina op het vasteland naar Nea Styra. De historische stad Styra werd door Homerus genoemd in de Ilias.

De eilandjes in de Styra Golf, tussen Nea Styra en Lefka op Evia en het vasteland van Griekenland, worden Stouronisia genoemd, het grootste eilandje heet ook Styra. Op dit eilandje staat een kapel. Landinwaarts bij Styra staan drakenhuizen (drakospitia), genoemd naar de zware stenen waar ze mee zijn gebouwd. In de omgeving staan oude stenen windmolens en moderne windmolens.

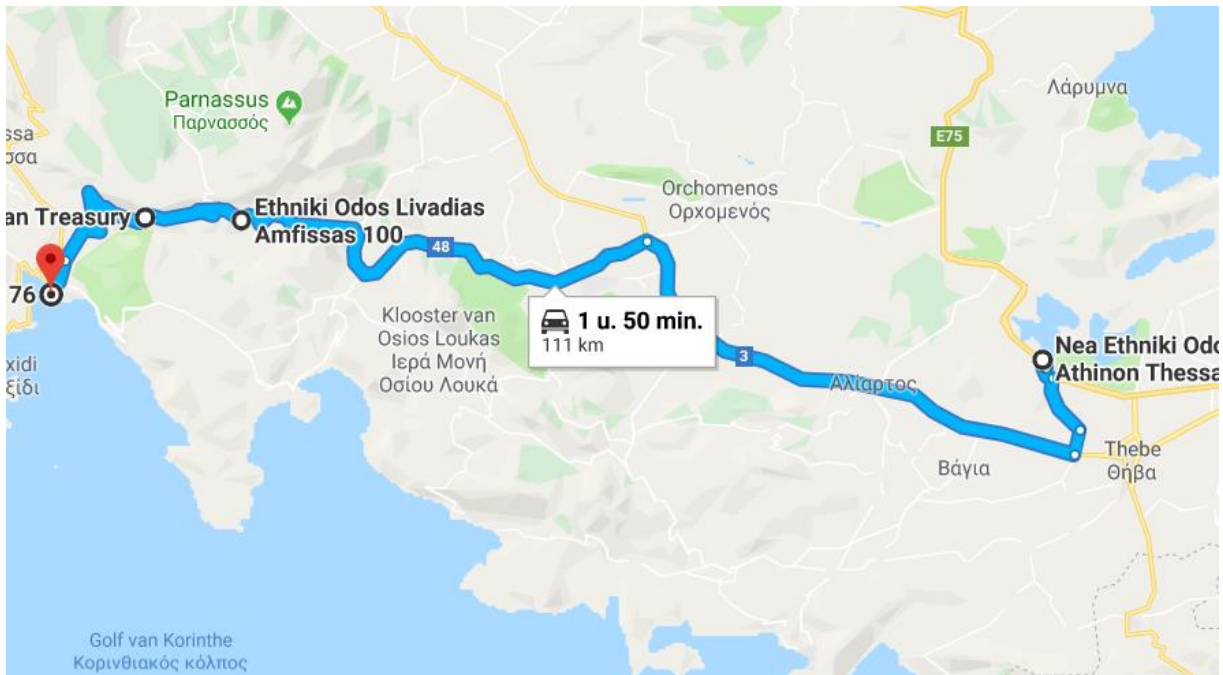
Het drakenhuis ‘Drakospita’ in Styra is het eenvoudigst te bereiken drakenhuis op Evia. Het ligt namelijk direct langs de kant van de weg. Als je het dorp Styra uitrijdt vervolg je de weg voor ongeveer twee kilometer. Even verderop kan je je auto parkeren. Let op als je langs de weg een stukje terugloopt op het andere verkeer. Men denkt dat de drakenhuizen gebouwd werden in de 7e eeuw voor Christus en gebruikt werden als tempel of als plaats voor het aanbidden van goden. Men moest voor de bouw hiervan het denk- en geestvermogen van een draak hebben, vandaar de naam.

CP	Akti Nireos	38.404862, 23.997707	Aan de rand van het strand, gemakkelijke toegang in de buurt, een gezellige taverne waar Yanis u vis en andere specialiteiten zal adviseren.
			(-/-/0,00)



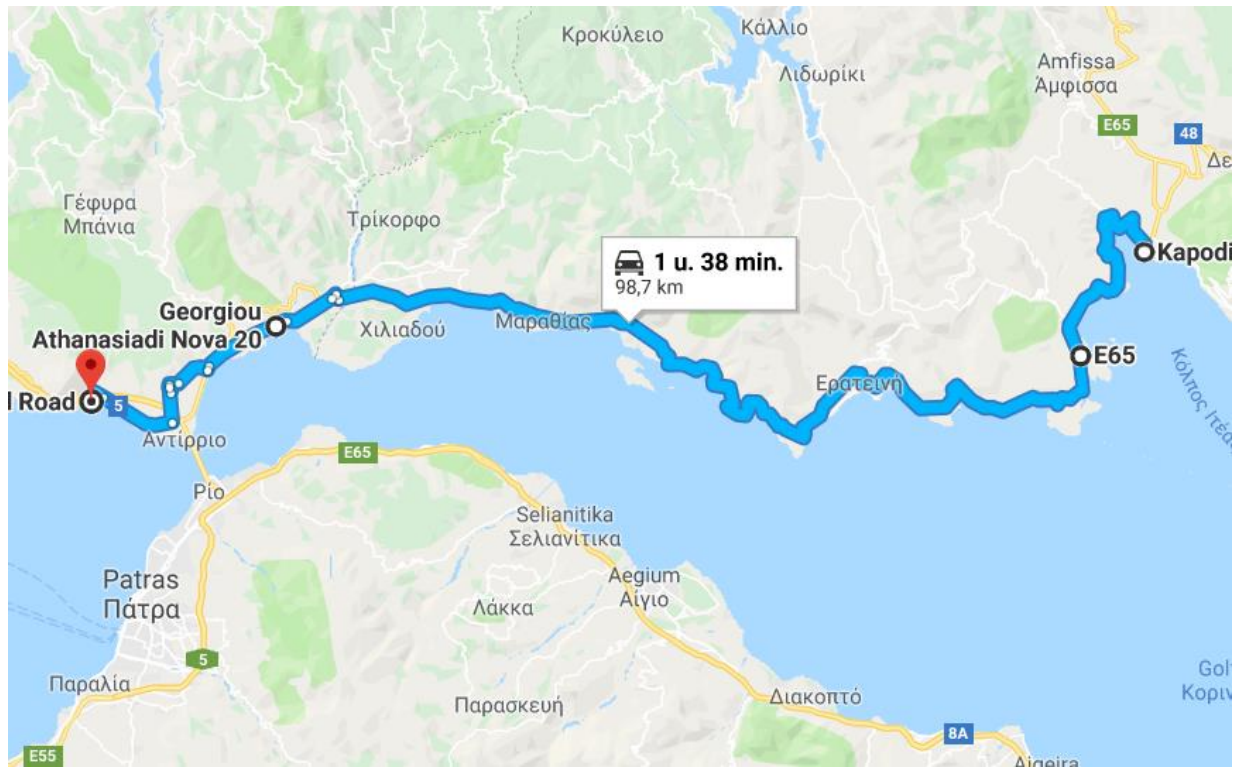
1	Amarynthos	38.38851, 23.89112 (S)	Amarynthos ligt aan de kust van Centraal Evia. Deze stad is al sinds de oudheid bewoond. Archeologische opgravingen zouden hebben aangetoond dat vroeger Eretria lag op de plek waar nu Amarynthos ligt.
			<p>Vanaf deze plaats vonden in vroegere tijden de meest belangrijke handelsbetrekkingen plaats met het vasteland. In de oudheid was de plaats gewijd aan Artemis Amarysia, zij was de beschermheilige van Amarynthos. Delen van een heiligdom gewijd aan Artemis Amarysia staan tentoongesteld in het museum van Eretria.</p> <p>Amarynthos is in de zomer een veelbezochte badplaats en de inwoners leven van het toerisme en de landbouw in de omgeving. In het dorp is een folklore museum. Aan de kust bij de boulevard staat de Kimisi tis Theotokou kerk (Koimisi tis Theotokou). De kerk is gewijd aan de Hemelvaart van Maria en heeft mooie muurschilderingen.</p>
2	Eretria	38.39336, 23.79575 (P)	<p>Eretria is een vrij drukke plaats met goed georganiseerde stranden. Er is een ferryverbinding naar het vasteland. Aan het strand en de boulevard liggen verschillende restaurants en winkels. Eretria is vandaag de dag een moderne plaats maar is al sinds de Griekse oudheid een bewoonde plaats.</p> <p>In de stad zijn nog veel overblijfselen te zien van oude tijden, zoals pleinen en huizen en er is een archeologisch museum. Aan de noordkant van de stad liggen ruïnes van een oud theater, restanten van de oude tempel Dionysos en restanten van een laureaat</p>
			

			<p>Apollo tempel. (Lauwerkrans symbool van Apollo). Op de heuvel van Eretria liggen restanten van de oude akropolis.</p> <p>Voor de kust van Eretria ligt een klein eiland, het groene eilandje wordt Pezonisi of droomeiland genoemd en is te bereiken via een brug.</p>
CP	Evzonon	38.389961, 23.246001	<p>Prachtige plek, geweldig meer met mooi water om in te zwemmen. Je kunt de snelweg alleen heel stil horen. Een aanrader!</p> <p>(-/-/0,00)</p> <p>Zeer rustig, ver van alles. Praktische weg alle voertuigen, let gewoon op de rotsen. Geen diensten, natuurlijk.</p>
			




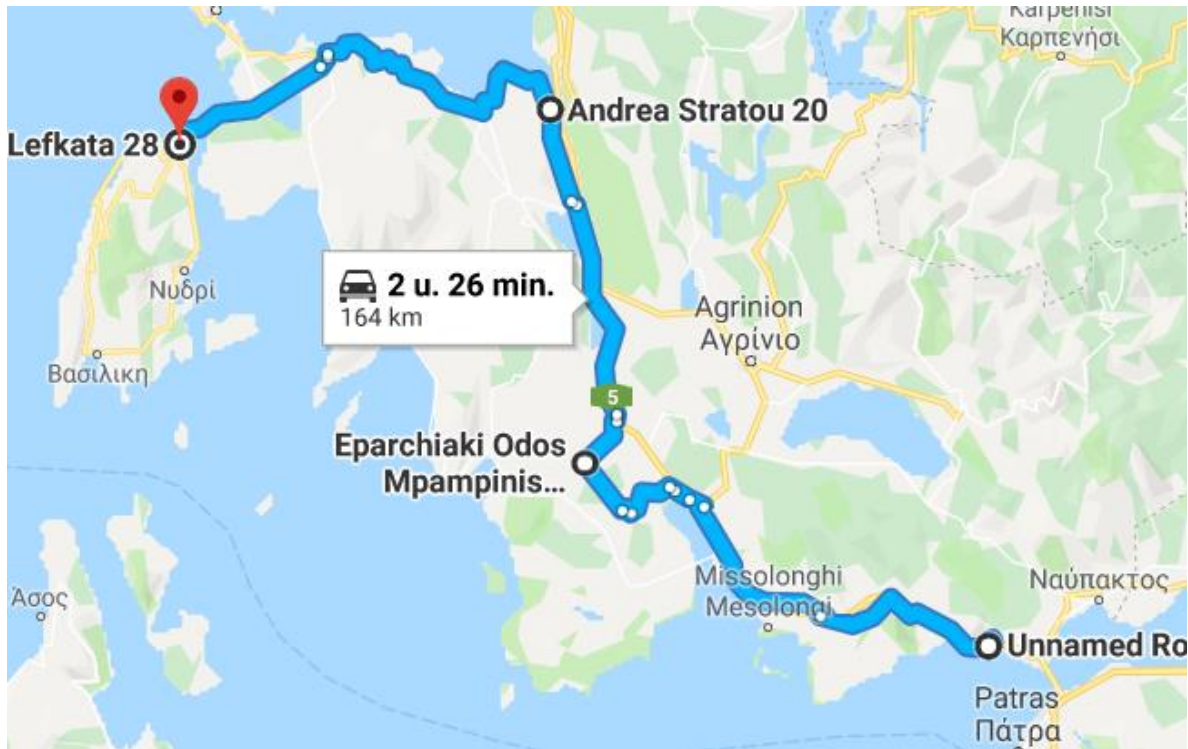
1	Arachova 38.47929, 22.58171 (P)	<p>Arachova is een gezellig en populair bergdorp. Het ligt 980 meter boven zeeniveau. Het is relaxt om een wandeling te maken langs de mooie velden en de berghellingen in de winterrust of in het voorjaar wanneer de sneeuw smelt en de bloesem in al zijn pracht te voorschijn komt.</p> <p>Het gebied staat ook bekend om zijn vele vlindersoorten. Het belangrijkste feest; de Panigyraki, wordt eind april gevierd en viert de overwinning van de Grieken op de Ottomanen in 1826. Het dorp wordt dan compleet aangekleed met de Griekse vlag, mensen kleden zich in de stijl van die tijd. Boven de kerk wappert de Arachovaanse soldatenvlag die wit is met een draak en de woorden "vrijheid of de dood".</p> <p>Tijdens het festival is de bron afgesloten; op de dag dat de Panigyraki zangers het vers "Apola Draco to nero, na pyi to panyiri" (draak van het water, laat het water stromen zodat wij kunnen drinken) bereiken, gaat het water weer stromen.</p>
2	Delphi 38.48023, 22.5004 (P)	<p>Delphi was in de oudheid één een van de beroemdste religieuze plaatsen, vanwege de god Apollo, god van het licht. Apollo was het meest bezochte en gerespecteerde orakel van de oudheid. Later werd hier ook de god Dionysos vereerd.</p> <p>Volgens de overlevering, streken in Delphi, tegelijkertijd, de twee arenden neer die Zeus vanuit de verste hoeken van het universum had uitgestuurd, om het centrum van de wereld te bepalen. Op grond van deze mythe geloofden de Grieken dat Delphi het geografische middelpunt van de aarde was.</p> <p>Vanaf 590 v. Chr. werden te Delphi de Pythische Spelen gehouden, dat waren wedstrijden in muziek, dichtkunst en sport. De plaats heette</p>

			<p>vroeger Pytho, waar Homerus over schreef. Apollo ontdekte de plaats van de Python, de draak, hij doodde deze en vestigde zich in Delphi. Apollo werd vereerd als Apollo Pythios tijdens de Pythische spelen.</p> <p>Het antieke Delfi dateert uit zo'n 400 voor Christus en er woonden behalve de priesters geen mensen maar was een belangrijk heiligdom. Het belangrijkste was de tempel van Apollo, waar nog enkele pilaren van staan. Hier werd de pythia (een priesteres) om raad gevraagd. De pythia was in trance en orakelde dan onsamenhangende antwoorden op vragen die men haar stelde. Die antwoorden waren vaak voor meerdere uitleg vatbaar. Een priester 'vertaalde' die dan, op een manier die hem goed leek.</p> <p>Van de tempel mag dan niet veel meer over zijn, het bijna even oude theater ligt er nog mooi bij en ook de renbaan is nog behoorlijk in tact. In het bijbehorende museum zijn verschillende beelden te zien die bij de opgravingen zijn gevonden en ook stukken van het fries van de tempel. Topstuk is de manshoge Wagenmenner in brons.</p>
3	Itea	nvt	<p>Itea (wilg) is een mooie havenplaats gelegen aan de voet van Delphi. Itea heeft een gezellige boulevard met winkels en hotels. Maar er is ook een ruim strand met bomen te vinden. De cruiseschepen voor een bezoek aan Delphi meren hier aan en zorgen voor veel bedrijvigheid in de haven.</p> <p>Vanaf Itea is er mooi uitzicht op Galaxidi en Itea ligt op 35 kilometer van het skigebied Arachova.</p>
CP	Itea	38.431301, 22.422600	<p>Veel parkeerplaatsen maar niet erg lang.</p> <p>Mooi uitzicht op de bergen. Plat en vrij rustig. Let op: kranen hebben nu sloten, dus het is onmogelijk om water te tanken. Toiletten aanwezig.</p> <p>(-/-/0,00)</p> <p>Deze grote parkeerplaats biedt een rustige nacht.</p>






1	Galaxidi	38.3769, 22.38568 (S)	<p>Galaxidi, een rustige plaats op 30 kilometer afstand van Delphi. Het is een groene streek met veel afwisselende vegetatie. Galaxidi heeft mooie rustige stranden en een groot bos langs de kust met een oude molen. Elke donderdag is er een boerenmarkt.</p> <p>Er is een klooster en diverse kerken, zoals de Agios Nikolaos. Deze kerk is het grootste gebouw van de stad en staat op een heuvel. De kerk heeft een unieke houten iconenstandaard.</p> <p>Een andere kerk de Agia Paraskevi (= S) is beroemd om zijn kalender in de marmeren vloer, elke dag om 12 uur markeert het zonlicht een plek op de vloer die de dag van het jaar aangeeft.</p> <p>Het zeemuseum laat het leven van de bewoners van de afgelopen 3.000 jaar zien. Galaxidi was beroemd om zijn haven, bouwers van boten en de betrouwbare zeelieden. Veel van deze tradities zijn nog terug te vinden. In de haven worden nog steeds houten boten gebouwd en zijn vissers actief.</p>
2	Nafpaktos	38.39576, 21.8243 (P)	<p>Nafpaktos is gelegen aan de Lepanto golf waar de beroemde strijd van Lepanto plaats vond op 7 oktober 1571. De stad is op een heuvel in zee gebouwd en heeft nog een eigen authentieke stijl.</p> <p>Vanaf het kasteel van Nafpaktos (= P) is er schitterend uitzicht op de Korinthe golf en de Peloponnesos.</p> <p>Aan de voet van de heuvel ligt de Venetiaanse haven balancerend tussen verleden en heden. In de haven van Nafpaktos staat een standbeeld van de schrijver Miguel de Cervantes, hij vocht mee in de Slag bij Lepanto.</p>

			Miguel de Cervantes heeft onder andere het boek Don Quichot geschreven.
CP	Riza	38.350800, 21.700100	<p>We brachten een nacht 5 meter van de zee, erg rustig. Er zijn douches en zelfs parasols ... Een prachtig uitzicht op Patras aan de overkant van de straat.</p> <p>(-/W/-/0,00)</p> <p>Een nacht doorgebracht onder een eucalyptus op 15 meter van het strand. Zeer rustig, dit gebied wordt bezocht door de lokale bevolking. Zeer rustige plek. Alleen in de wereld. Een waterkraan achter het volleybalveld.</p>
			



1	Orakel van Ephyra	38.522088, 21.236182 (S)	Hoewel er veel orakels in het oude Griekenland , is er slechts één bekende orakel van de doden. Het was een ingang naar de onderwereld, en een plek waar de schaduw van de doden zou - onder speciale omstandigheden - onthullen de toekomst aan de levenden.
			<p>Het was de plek waar Homer verzonden Odysseus om advies in te winnen van een lange-dode orakel, en waar hij was geschokt door visioenen van Hades, en het lijkt ook in een smerige hoofdstuk van Herodotus' Histories.</p> <p>Het terrein ligt boven op een heuvel in de buurt van de samenvloeiing van de Acheron (“River of wee” in het Grieks), Pyriphlegethon (“biljart met vuur”) en Cocytus (“River of geweeklaag”), drie van de vijf rivieren geassocieerd met Hades, was die in 1958 door de Griekse archeoloog Sotirios Dakaris. Dateren uit de 3e of 4e eeuw voor Christus, de ruïnes zijn 72 voet in het vierkant, met 11 voet dikke muren en ondergrondse kamers.</p>
2	Amfilochia	38.86559, 21.16378 (P)	Amfilochia is in amfiteaterstijl tegen de Stanos berg gebouwd en ligt in een mooie baai aan de Amvrakikos Golf in het district Etoloakarnania, regio West-Griekenland.
			<p>Amfilochia is een traditioneel Grieks stadje met een kleine haven en een sfeervolle uitstraling.</p> <p>Er zijn verschillende winkels en langs de boulevard zijn er cafés en restaurants en bieden straatventers goedkoop seizoensgebonden fruit</p>

		<p>aan zoals sinaasappels en aardbeien. In de oudheid werd de stad Karvassaras genoemd.</p> <p>De berg achter Amfilochia, de Mount Stanos, is 581 meter hoog en loopt door tot aan het natuurgebied Amvrakia. Het Amvrakiameer is een diep meer en gedeeltelijk een wetland, aan de noordzijde van het Amvrakia natuurgebied zijn rietvelden.</p> <p>Het gebied trekt veel vogels aan en is vooral belangrijk voor eenden en ganzen die er overwinteren.</p>
3	<p>Lefkada nvt</p> 	<p>De stad heeft één grote hoofdstraat (voetgangerszone) met talloze winkeltjes en restaurantjes en daaromheen leuke smalle straatjes met typisch Griekse huizen. Op de terrasjes op het hoofdplein in deze straat komen de Grieken op zondag allemaal koffiedrinken. Langs de havenboulevard ook overal terrasjes en restaurantjes.</p> <p>In de haven bijna alleen maar zeilboten. Mooie oude kerkjes, sober van buiten, maar schitterend van binnen met prachtige iconenwanden en kroonluchters.</p> <p>Bezoek ook zeker andere delen binnen het centrum van Lefkas-Stad. Deze typisch Griekse stad heeft allerlei knusse steegjes en straatjes waar je de lokale sfeer kunt proeven.</p> <p>Als enige van de Griekse eilanden is Lefkas aan het vasteland verbonden door middel van een drijvende brug. Een tochtje over deze brug hoort eigenlijk wel bij de Lefkas experience. De brug is ca. 70 m lang en kan, wanneer een boot moet passeren, draaien. Bij dit draaien vaart een deel van het wegdek weg om ruimte te bieden voor de schepen.</p>
CP	<p>Lefkada 38.829300, 20.709101</p> 	<p>Hoofdparkerplaats nabij scheepswerven. Dicht bij winkels en cafés (-/-/0,00)</p> <p>Zeer grote parkeerplaats, geen service, vuilnisbakken, aandacht omdat markt op zaterdagochtend op een deel van de parking.</p>

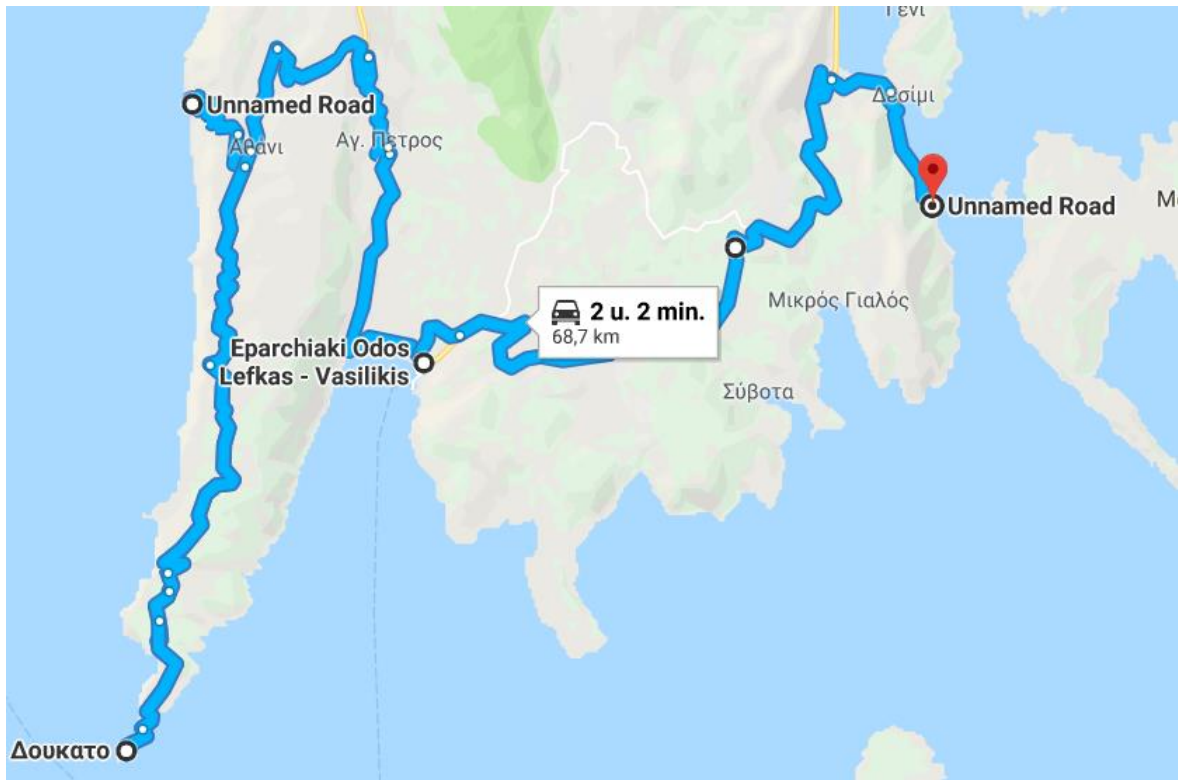
Lefkada - Apollonii



K
A
A
R
T

1	Faneromenis klooster	38.82574, 20.678 (S)	<p>Al sinds de 4e eeuw wonen er monniken in het Phaneromenis klooster, net buiten Lefkas-Stad.</p> <p>Anno 2017 is het nog steeds het thuis van enkele monniken en daarnaast doet het dienst als religieus centrum. Locals bezoeken het klooster regelmatig voor religieuze ceremonies, zoals dopen.</p> <p>Het Phaneromenis klooster is echter ook toegankelijk voor toeristen. Zo heb je o.a. toegang tot het museum waar manuscripten uit de geschiedenis te bezichtigen zijn.</p> <p>Het pand zal je niet ontgaan, want het klooster heeft een lange toren.</p> <p>Vanaf deze toren heb je een schitterend uitzicht over Lefkas-Stad.</p>			
			<p>2</p> <td data-bbox="153 1783 416 1856">Agios Nikitas</td> <td data-bbox="416 1783 587 1856">38.7872, 20.6136 (P)</td> <td data-bbox="587 1783 1455 2029"> <p>Een bezoek aan Agios Nikitas mag niet ontbreken!</p> <p>Dit typisch Griekse dorpje, op ca. 15 km van Lefkas-Stad, is bijzonder knus.</p> <p>Je vindt er fijne zand- en kiezelstranden waar je je kleurtje kunt bijwerken, gezellige steegjes met winkeltjes, restaurants en</p> </td>	Agios Nikitas	38.7872, 20.6136 (P)	<p>Een bezoek aan Agios Nikitas mag niet ontbreken!</p> <p>Dit typisch Griekse dorpje, op ca. 15 km van Lefkas-Stad, is bijzonder knus.</p> <p>Je vindt er fijne zand- en kiezelstranden waar je je kleurtje kunt bijwerken, gezellige steegjes met winkeltjes, restaurants en</p>

		<p>minimarktjes en prachtige bergen die zich uitstekend lenen voor een stevige of ontspannen wandeling.</p> <p>Kijk ook vooral goed om je heen, want Agios Nikitas heeft een mooie natuur door haar bossen, valleien en kliffen. Vissersboten kun je er ook spotten!</p> <p>Een prachtstrand langs de westkust is het fabuleus mooie en veel gefotografeerde Milos Beach.</p>
3	<p>Athani</p> <p>38.66431, 20.57035 (S)</p> 	<p>Athani is een bergdorpje op het eiland Lefkas, dat niet ver van het bekende Egremni strand ligt en dertig kilometer ten zuidenwesten van Lefkas stad.</p> <p>Het ligt op de route van Lefkas-stad naar Porto Katsiki. Het dorp heeft ongeveer tweehonderd inwoners, van wie de meesten werkzaam zijn in de landbouw en het toerisme.</p> <p>Langs de weg zijn een aantal gezellige terrasjes, restaurants en taverna's. Het uitzicht op de Ionische zee is vanaf hier schitterend. Veel voorbijgangers stoppen hier voor een lekker hapje of drankje. De eigenaren van de zaken hebben hier oog voor schoonheid, zo zijn alle zaken met mooie bloemen opgefleurd.</p> <p>De streek rond Athani staat bekend om de goede honig die hier vandaan komt.</p>
CP	<p>Apollonii</p> <p>38.670925, 20.557091</p> 	<p>Steile pad. Je parkeert aan de rand van de straat. Steile en ver naar de zee. Veel stof van de stenen.</p> <p>Geen schaduw. Veel kampeerdere daar.</p> <p>Inderdaad, het is een prachtig strand. Veel mensen op de dag, zelfs midden september. Zeer rustige nacht.</p> <p>(-/-/0,00)</p> <p>Mooi strand en zee, steile maar gerenoveerde weg, veel campers hoewel de man in een herberg zei dat het niet is toegestaan. Geen douches ..</p>

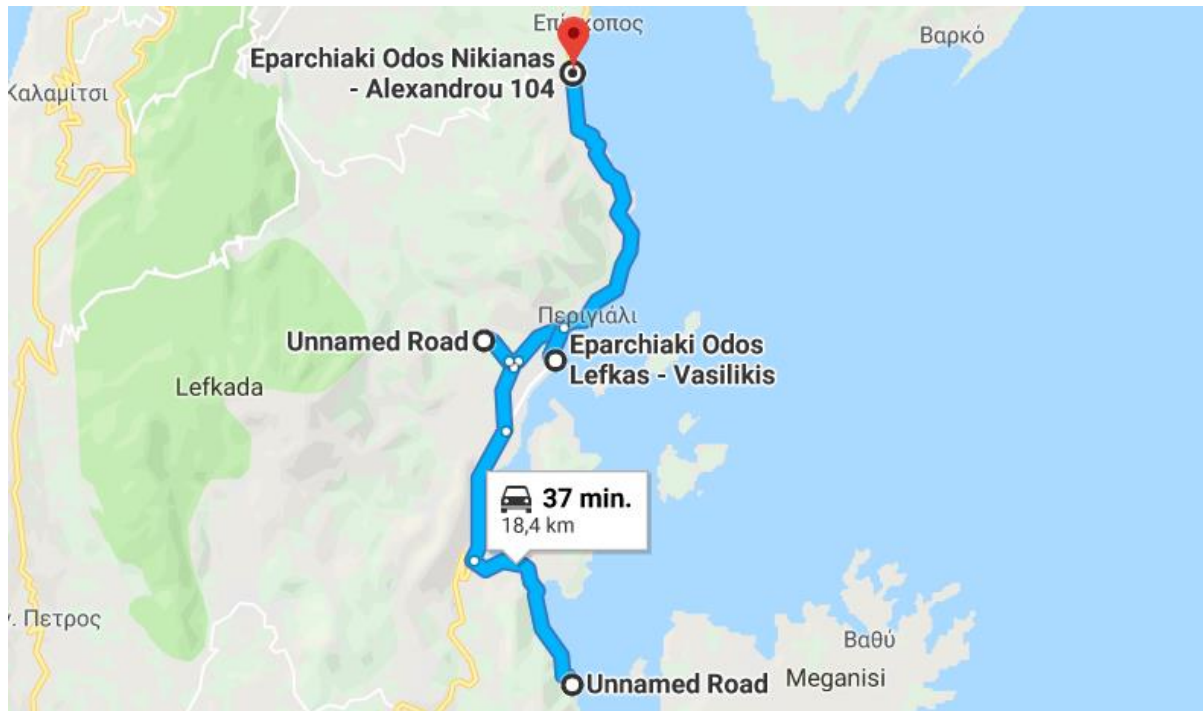
Apollonii - Ellomeno

K
A
A
R
T

1	Kaap Lefkatas	38.56305, 20.54289 (S)	<p>De klif van Kaap Lefkatas Pak de auto en rijd omhoog naar Kaap Lefkatas. De Kaap heeft een rijke geschiedenis en werd al in de oudheid door Homerus beschreven. Destijds prijkte er een tempel op de Kaap, vandaag de dag vind je er een 60 meter hoge vuurtoren.</p> <p>Aan Kaap Lefkatas kleeft een enigszins duistere mythologie. De Griekse godin Aphrodite zou zich vanaf deze klif naar beneden hebben gestort uit puur liefdesverdriet. Er bestaat eenzelfde legende: de Griekse dichteres Sappho zou uit liefde voor veerman Phaon van de klif zijn gesprongen.</p>
			
2	Vassiliki	38.62782, 20.60769 (P)	<p>Helemaal in het zuidwesten van Lefkas, zo'n 40 kilometer onder Lefkas-stad, ligt mooi in het groen het gezellige vissersstadje Vassiliki, dat steeds populairder wordt als vakantie-stadje.</p> <p>Er is een gezellig haventje en je vindt er diverse leuke visrestaurantjes en taverna's op de kade, maar van massatoerisme is geen sprake.</p> <p>Vassiliki is wel al een tijdje erg geliefd bij zeilers en surfers.</p> <p>Er is ook een grotere haven vanwaar de boten naar o.a. Kefalonia en Ithaki varen.</p> <p>Op beide eilanden heb je ook een prachtig uitzicht. Je kunt vanaf Vassiliki wandelend of per bootje naar het paradijselijke Agiofili strand.</p>
			


3	Winery	38.64821, 20.67635 (P)	<p>Lefkas Earth Winery Het wachten op de rondleiding duurde langer dan de rondleiding zelf. Beetje jammer wel. Het wijn proeven ging net zo snel. Leuk om te doen, maar als je er ver voor moet rijden zeg ik niet doen.</p> <p>Rondleiding was kort. Wel leuk om even te doen. Daarna snelle wijnproeverij. Lekkere rosé en rode wijn vonden wij. Duurde alles bij elkaar nog geen half uur.</p>
			
CP	Ellomeno	38.655394, 20.718887	<p>Geweldige plek. We kwamen via het noorden en de volgende ochtend vertrokken we naar het zuiden. Maar we raden aan om via het noorden te komen als je geen 4x4-mogelijkheden hebt.</p> <p>(-/-/0,00)</p> <p>Geweldige wilde plek, met de mogelijkheid om uw camper of bus naast het strand te parkeren op een paar meter van het water. We brengen 2 nachten door, één helemaal alleen tijdens de nacht in het hoogseizoen. Schoon, geen diensten, prachtige zonsopkomsten.</p>
			

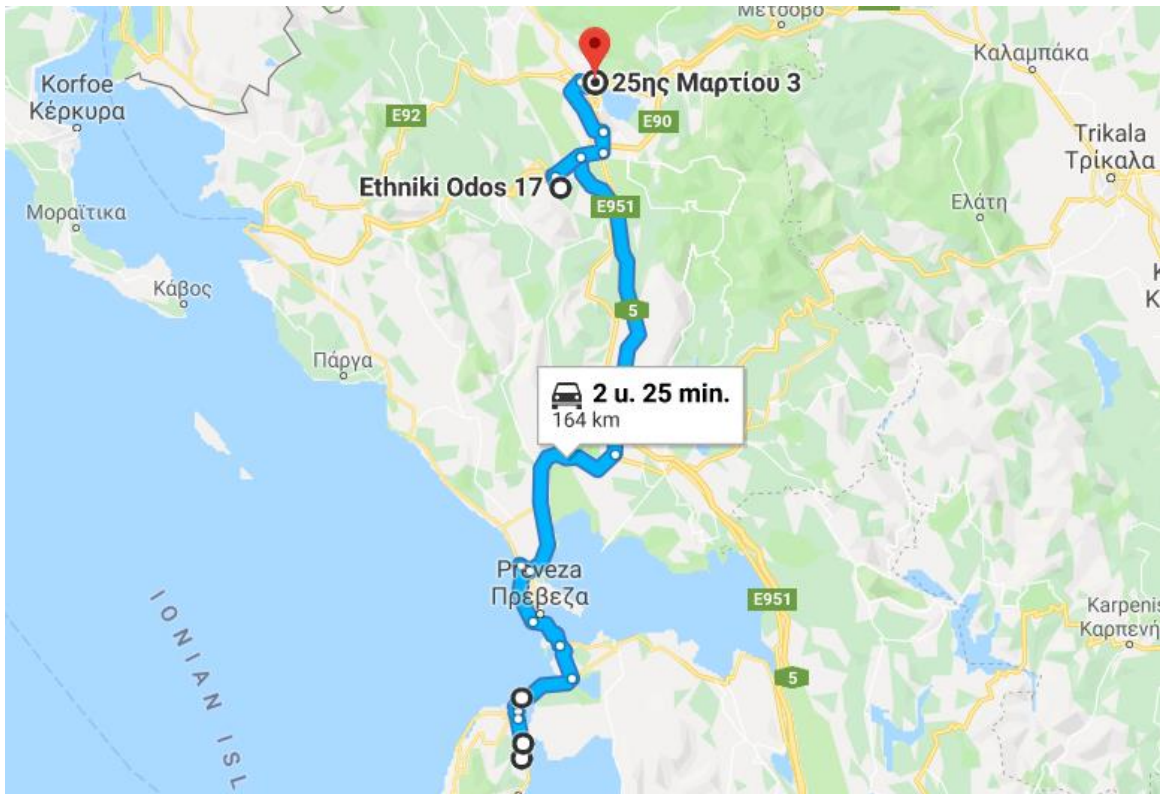
Ellomeno - Nikiana

K
A
A
R
T

1	Rachi	38.71421, 20.69906 (S)	<p>Een smal weggetje dat goed te doen is in het voorseizoen, maar hoe dat in het hoogseizoen moet, vraag ik me af.</p> <p>Vanaf de parkeerplaats is het 350 meter te voet, niet al te steil, langs een snelstromend riviertje met diverse watervalletjes, door een kloof, soms met behulp van touwen naar een prachtig plekje met een mooie waterval. De moeite waard!</p> <p>Een echte highlight in Nidri zijn de watervallen. Maak een wandeltocht langs de rivier richting de bergen tot je bij het hoogste punt aankomt. Hier dendert een mooie waterval naar beneden. Je moet wel goed ter been zijn, want de wandeling kan vrij pittig zijn. Gelukkig is er ook de optie de watervallen per auto of scooter te bereiken. De beste tijd om de watervallen te bezoeken is in het voorjaar. In de zomer is er door de minieme neerslag kans dat de watervallen droog staan.</p>
2	Nidri	38.7114, 20.71534 (P)	<p>Populaire badplaats</p> <p>Van alle badplaatsen op Lefkas is Nidri bij uitstek de populairste. Nidri kenmerkt zich door een fantastische sfeer in de hoofdstraat die gevuld is met winkeltjes waar je lekker kunt rondneuzen.</p>



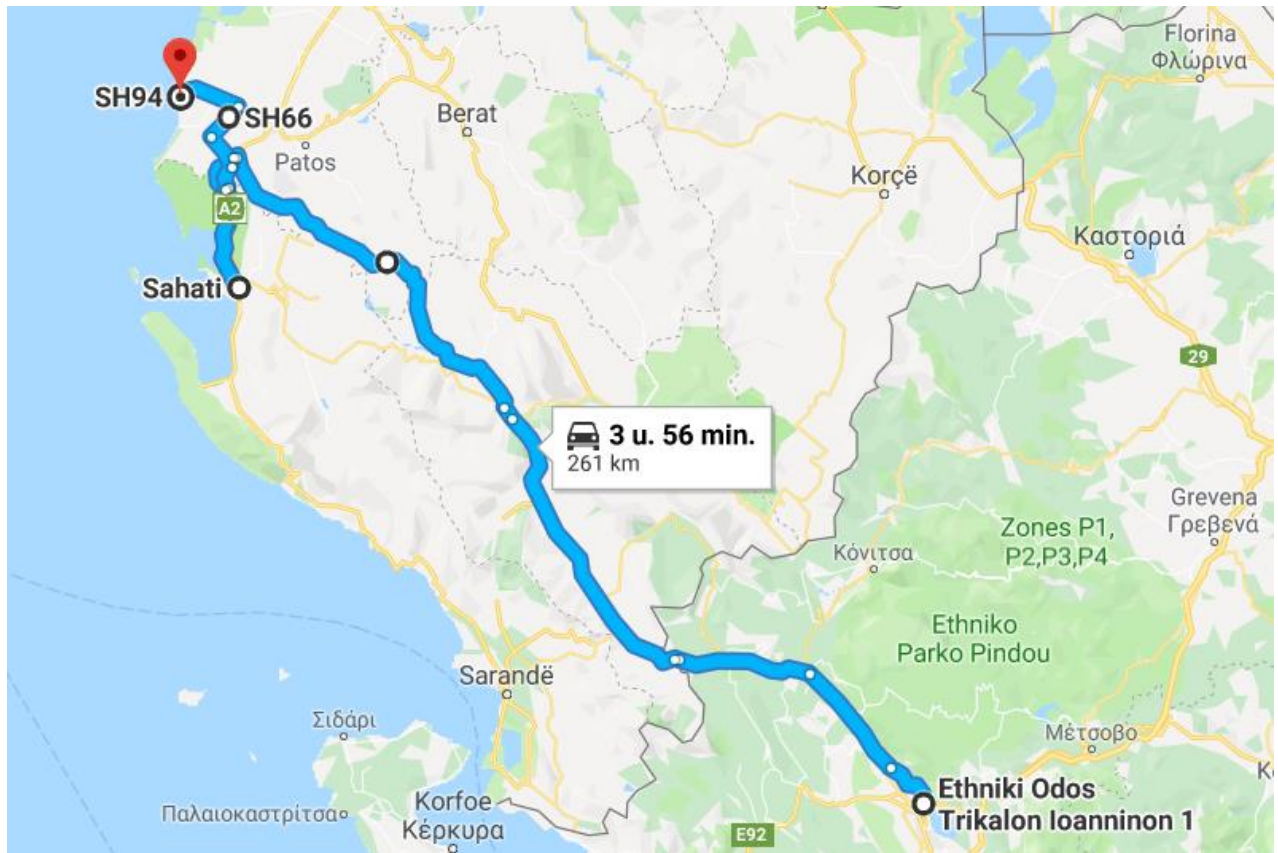
CP	Nikiana	38.760197, 20.720993	<p>Fantastische plek in een kleine vissershaven met 3 restaurants met verse vis voor 12 €. Gratis strand 20m te voet. Geweldig water en relatief schoon. Enigszins luid in de ochtend rond 8:30.</p> <p>(-/W/-/0,00)</p>
			




1	Katouna 	38.78124, 20.70697 (P)	<p>Zoek je wat rust op Lefkas? Breng dan een bezoekje aan het bergdorpje Katouna. Idyllische straatjes wisselen zich af met huisjes die zijn herbouwd in oude stijl.</p> <p>Door enkele hoge punten heb je daarnaast een prachtig vergezicht over de Ionische Zee.</p> <p>Druk is het in Katouna niet en veel restaurantjes zal je dan ook niet vinden. Mocht je zijn vergeten lunch mee te nemen, dan kan je terecht in het enige restaurant van Katouna.</p> <p>Op het dorpsplein is een typisch Griekse taverne gebouwd waar je jouw honger en dorst kunt stillen.</p>
2	Santa Mavra 	38.84528, 20.71914 (P)	<p>Het Fort van Santa Mavra</p> <p>Toegegeven: het ligt net buiten Lefkas, maar toch wilden we dit pareltje meenemen in het overzicht, omdat het echt <i>nét</i> voor de drijvende brug ligt. Het Fort van Santa Mavra is gebouwd aan het begin in de 14e eeuw en diende, zoals vele forten, om het eiland te beschermen.</p> <p>Het kasteel is mede door restauraties nog in goede staat en je kunt er o.a. een kerk bezoeken. Bijzonder aan deze kerk is dat het door de Turkse bezetting ook nog dienst heeft gedaan als moskee.</p> <p>Ook leuk: tijdens het zomerseizoen wordt het Fort van Santa Mavra ingezet als locatie voor culturele evenementen, zoals concerten.</p>

3	Epirus	39.54645, 20.78545 (P)	<p>Orakel van Dodona</p> <p>In Epirus, een wilde streek in het noordoosten van Griekenland, bevond zich het oudste Griekse orakel, de Heilige Eik van Dodona. Aan de voet van de berg Tamaros stond de tempel van Zeus, oppergod van de Grieken. Daar groeien nog steeds zeer oude eiken. Deze streek was bekend vanwege de hevigheid van onweer en de winterkou. De dichter Homer spreekt over de ‘ijskoude bossen van Dodona’.</p> <p>In Dodona stond een eik die aan Zeus gewijd was. Daarin bevond zich een orakel wiens profetessen vrouwen waren. Wie advies nodig had, naderde de eik. Daarop bracht de wind de bladeren in beweging gevolgd door een donderslag. Die kwam van Zeus, want hij was de god van het onweer, drager van de bliksem. De vrouwen vertaalden deze natuurverschijnselen in een advies.</p> <p>Deze priesteressen noemde men Peleiaden, wat duiven betekent, waarschijnlijk omdat de taal die zij spraken in de oren van de mensen op het koeren van duiven leek.</p>
CP	Ioannina	39.689701, 20.848000	<p>Parkeerplaats aan het meer (prachtig uitzicht op het meer en Ioannina) bij de ingang van een pad aan de voet van een parkeerplaats op 5 minuten lopen van de grotten van Perama.</p> <p>(-/-/0,00)</p> <p>Rustige stad, op slechts 15 minuten fietsen van Ioannina. De eerste nacht stonden we op de parkeerplaats, de tweede naast het meer (helaas niet zwemmen). Het heeft een kleine fontein met drinkbaar water.</p>

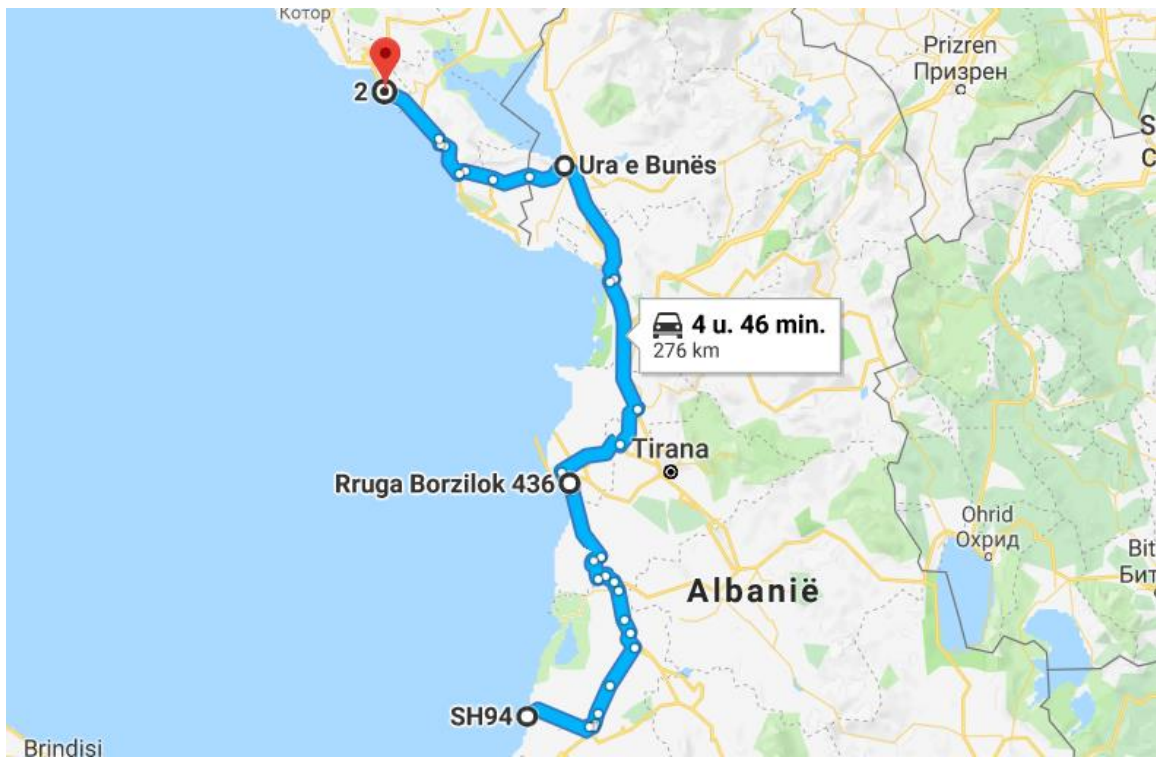
Ioannina - Topoje

K
A
A
R
T


1	Vlore	40.43610, 19.49470 (P)	<p>Breng een bezoek aan Vlora. Deze stad heeft niet alleen een belangrijke haven, maar is ook van groot historisch belang. In deze stad werd immers in 1912 de onafhankelijke Albanese staat afkondigd en hier is vervolgens de eerste nationale regering bijeengeroepen.</p> <p>Belangrijke bezienswaardigheden in Vlora zijn de Muradiye Moskee, ontworpen door de beroemde architect Mimar Sinan, en het toeristencentrum Liria, waarvandaan je een prachtig uitzicht over het strand en de stad hebt.</p>
			
2	Apollonia	40.72123, 19.47017 (P)	<p>Een grote opgraving, een mooi klooster en een prachtig museum. De kloosterkerk heeft wel onderhoud nodig, veel fresco zijn verdwenen. Daarna naar het museum en dat is prachtig.</p> <p>Veel mooie waardevolle voorwerpen worden tentoongesteld in dit moderne museum. Dat verwacht je hier helemaal niet..</p> <p>Daarna naar de opgravingen en daar zijn een paar mooie dingen te zien. Naar schatting is nog maar 5 % blootgelegd van het hele terrein.</p>
			

CP	Topoje	40.760012, 19.370568	Bij de zee, toegang via een weg een beetje smal maar ok. Het zand is goed verpakt, geen probleem om op te parkeren! Stille nacht, zelfs in het weekend in het hoogseizoen.
			Schaduwrijke plaatsen tussen hoge bomen, die ook door de lokale bevolking worden gebruikt als picknickplaatsen, heel rustig 's nachts, samenwonend overdag, maar niet luid. Lange oprijlaan over smalle verharde weg. Police post.

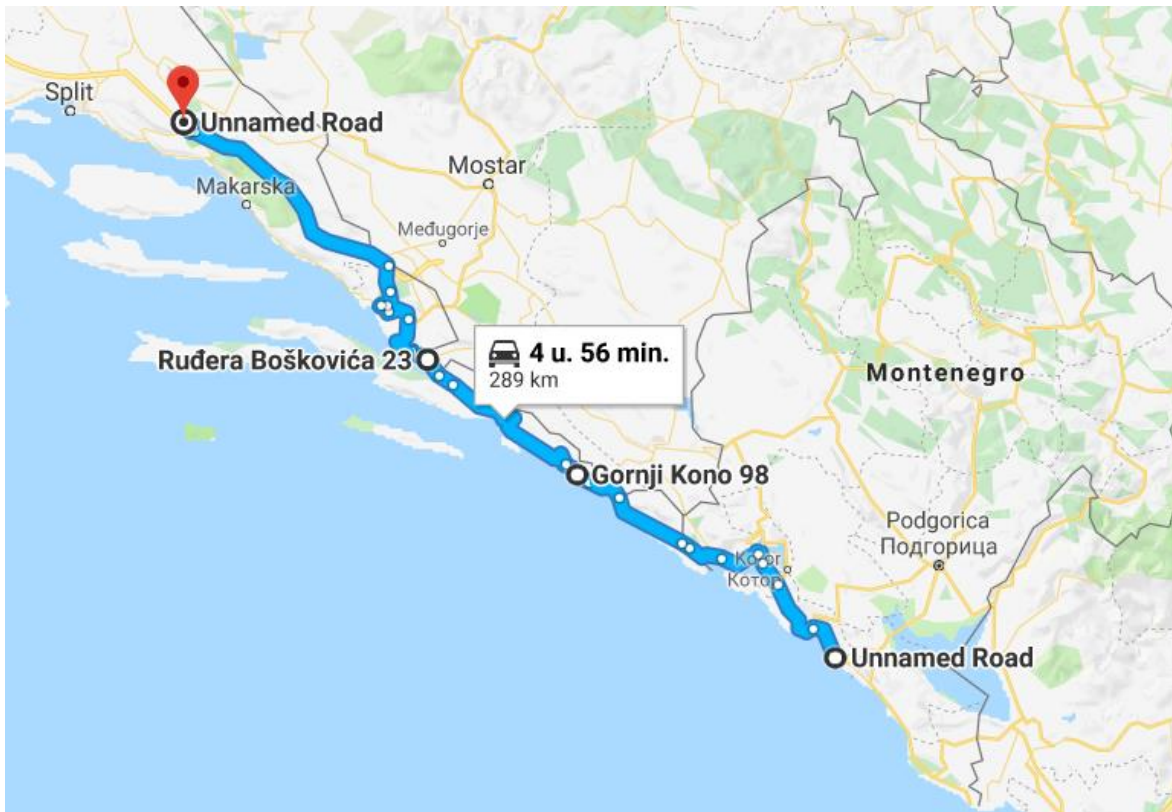
Topoje - Reževíci

K
A
A
R
T


1	Durres	41.31705, 19.45953 (P)	Dürres is een stad aan de Adriatische Zeekust. het is de grootste stad na de hoofdstad Tirana. Durrës heeft een lange geschiedenis wat terug te zien is in de vele bezienswaardigheden in deze stad.
			<p>Naast de veel stranden vindt men er de resten van o.a. een Amfitheater, Grieks forum en thermen. Ook zijn er diverse musea te vinden waaronder een Archeologisch Museum. Ook bijzonder zijn de overblijfselen van de stadsmuren met bijbehorende kanontoren</p> <p>Bekijk de middeleeuwse stadsmuur in Durres. De muur loopt van de Venetiaanse toren bij de haven tot aan het amfitheater die stamt uit de tweede eeuw voor Christus</p>
2	Shkodra	42.04678, 19.48668 (P)	Bezoek het aan het Scutarimeer (dat Albanië van Montenegro scheidt) gelegen bij Shkodra. De stad wordt overheerst door de ruïnes van de Rozafa Vesting, één van de oude Ilyrische kastelen.
			<p>De vesting is op een rotsheuvel gebouwd en van hieraf heb je dan ook een spectaculair uitzicht over het omringende platteland, het meer en de Lead Moskee.</p> <p>De Mesi Brug, op 8km van Shkodra, is ook zeer de moeite van het bezoeken waard.</p> <p>In het jaar 500 voor Christus werd op Shkodra al een ford gebouwd. Het is daarmee een van de oudste steden in Europa.</p>

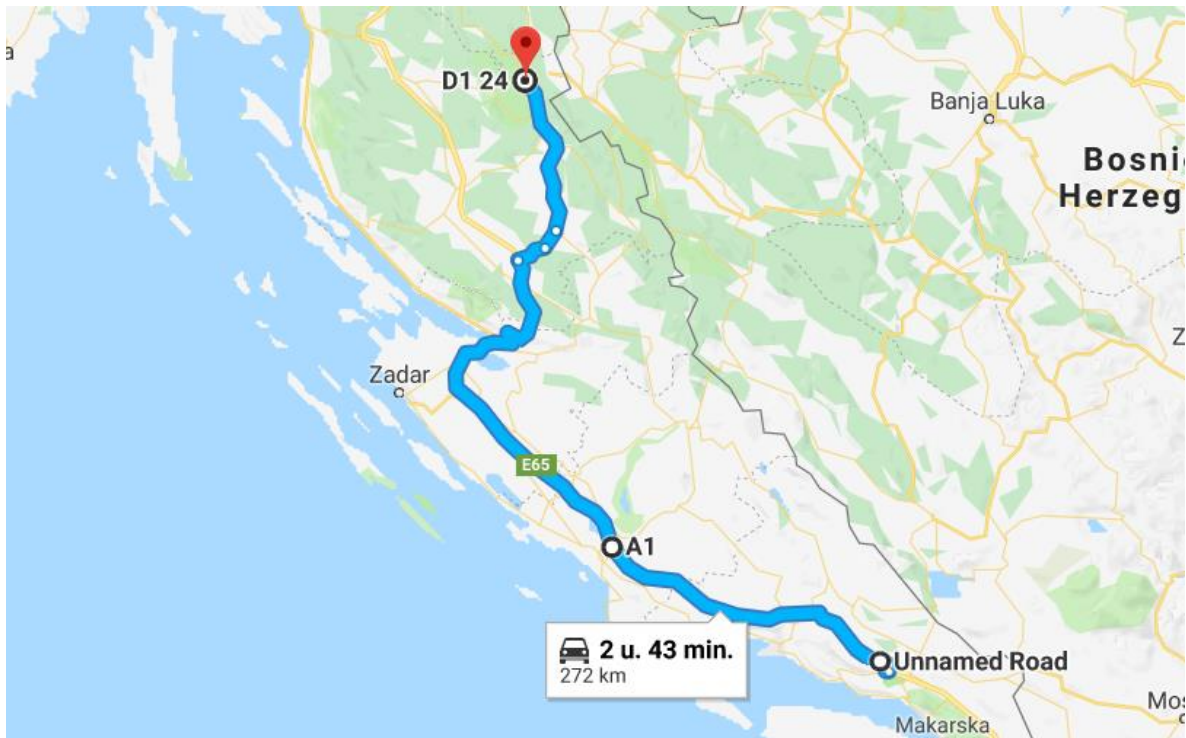
CP	Reževíci	42.21500, 18.92160	<p>Platform / parkeerplaats met uitzicht op de zee, met een heel mooi uitzicht. Rustige plek om de nacht door te brengen. De grond is redelijk vlak. Op ongeveer 100 meter van de hoofdweg. aan de voet van een kleine kapel.</p> <p>(-/-/0,00)</p> <p>Goede plek voor overnachting, rustig en stil. Prachtig uitzicht.</p>
			

Reževići - Trnbusi

K
A
A
R
T

1	Dubrovnik	42.65081, 18.09264 (P)	<p>Dubrovnik staat bekend als de Parel van de Adriatische Zee. De fascinerende stad is een droom voor toeristen, met de spectaculaire oude stad vol met architectuur, forten, musea en paleizen. Het zijn stuk voor stuk monumenten van de rijkdom van de stad. Nog beschermd door de eeuwenoude stadsmuren is het oude Dubrovnik een echte bestemming voor geschiedenisliefhebbers.</p> <p>Dubrovnik heeft een bloeiende haven en is in zijn geheel tot UNESCO werelderfgoed verklaard. De kustlijn rond Dubrovnik bestaat uit een gevarieerde mix van Adriatische stranden, er zijn een aantal zandstranden, andere stranden bestaan uit kiezels en kleine rotsen.</p>
			
2	Neum	42.92909, 17.61581 (P)	<p>De Bosnische kust is hemelsbreed nog geen zes kilometer lang, maar door het grillige landschap zijn het over de weg meer dan twintig kilometer.</p> <p>Neum ligt aan een beschutte baai, waardoor de heldere Adriatische Zee zo glad als een spiegel is. Het is geen parel aan de kust, zoals Dubrovnik, Trogir en andere Kroatische plaatjes. Grauwe flatgebouwen geven de badplaats een wat troosteloze indruk.</p> <p>Anderzijds heerst er niet de opgefokte toeristensfeer, waarvan in Kroatië soms sprake is. Wie voor weinig geld en tussen de Bosniërs van de Adriatische Zee wil genieten is in Neum op de goede plek.</p>
			

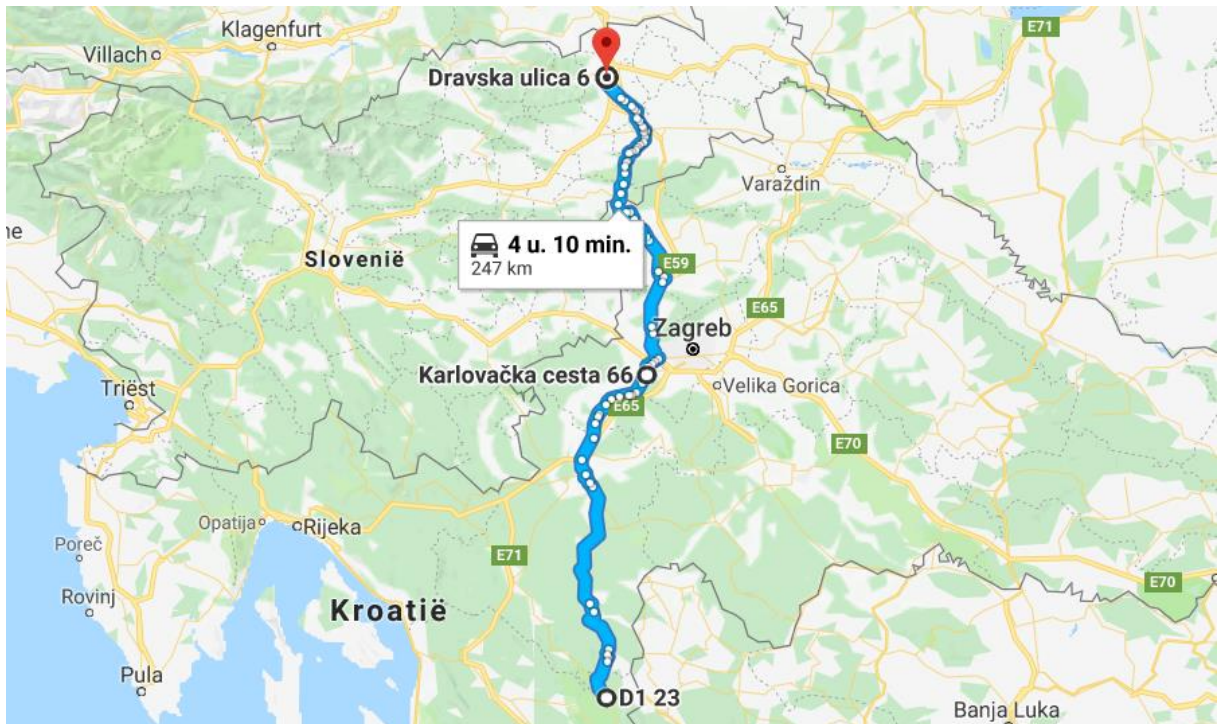
CP	Trnbusi	43.489659, 16.816264	Een mooie plek aan de rivier en we raden het ten zeerste aan! Rustig, mooi gebied verschillende fauna rond en helemaal geen rommel (de vuilnisbakken worden opgehaald). Het lijkt een kajak / kanoparkeerpunt te zijn.
			<p data-bbox="603 369 735 405">(-/-/0,00)</p> <p data-bbox="603 443 1444 510">Grote picknickplaats midden in de natuur aan de rand van de ijskoude rivier in augustus</p>




1	Sibenik	43.72935, 15.90216 (P)	<p>De havenstad Šibenik ligt eveneens aan de Adriatische Zee. Het wordt gezien als de oudste inheemse Kroatische stad aan de oostelijke kust van de Adriatische Zee.</p> <p>In de twintigste eeuw was het nog deels bezet door het Koninkrijk Italië. Daarna behoorde het tot de Socialistische Federale Republiek Joegoslavië en uiteindelijk na 1991 behoorde het toe aan het onafhankelijke Kroatië.</p> <p>Tijdens de vele gevechten zijn delen van de historische stad deels verwoest. Het grootste deel van wat we tegenwoordig zien is gereconstrueerd. De bezienswaardigheden die je zeker niet mag missen zijn de St. James Kathedraal, de forten Tvrdava Sv Nikole - Mihovila - Ivana - Subicevac en het klassieke theatergebouw.</p>
2	Plitviche	nvt	<p>Nationaal Park Plitvicemerén</p> <p>Dit indrukwekkende nationale park van Kroatië is omstreeks 1979 onderdeel geworden van Unesco Werelderfgoederen. Het bosrijke gebied is gevuld met adembenemende watervallen, ruige rotspartijen, grotten en zo'n zestien meren. Het is tevens het habitat van verschillende diersoorten, waaronder beren, uilen en otters. Bij de twee ingangen zijn verschillende kaarten met wandel en/of fiets routes beschikbaar en ook een boottocht behoort tot de mogelijkheden. Alles is uitstekend aangegeven en georganiseerd.</p> <p>Entree 2 gebracht van het Nationaal Park. Daarna gaat de wandeling beginnen. Als eerste nemen we het treintje en dan komen we bij het hoogste punt aan. Vanuit hier zien we heel veel watervallen en lopen we steeds verder naar beneden. Elke keer verbazen we ons weer over</p>

			de schoonheid van de natuur. Het is ondertussen al behoorlijk druk geworden. Af en toe zijn er drommen mensen, die over de bruggetjes langs de watervallen en de meren lopen. In het heldere water zwemmen kleine en grote vissen. Ook zien we 2 keer een waterslangetje. Verder zwermen er menig libelles in het rond. Het is echt super om allemaal te zien. Met de boot varen we over het grootste meer en belanden we bij het restaurantje waar we koffie drinken en een boterhammetje eten. Daarna gaat de tocht weer verder. Op het laatst komen we bij de grootste waterval en daarna gaat de tocht weer naar boven naar het treintje.
CP	Jezerce	44.863300, 15.639100	Campingaccommodatie op 3 km van de ingang van het park. De eigenaar neemt je mee en pikt je voor 5 euro. Douches en toiletten erg schoon, perfect welkom (T/W/E/20,00) Mooi idyllisch veld in het nationale park, op ongeveer 2,5 km afstand van ingang 2. Met de fiets, maar op de terugweg meestal bergop. Elektriciteit slechts beperkt bereikbaar (lange kabeltrommel). Toiletten en douches oke (elk twee) oké. Echter unisex en gesloten van 22-6 uur. Absoluut prima voor een nacht. Prijs 10 € / persoon
			

Jezerce - Maribor

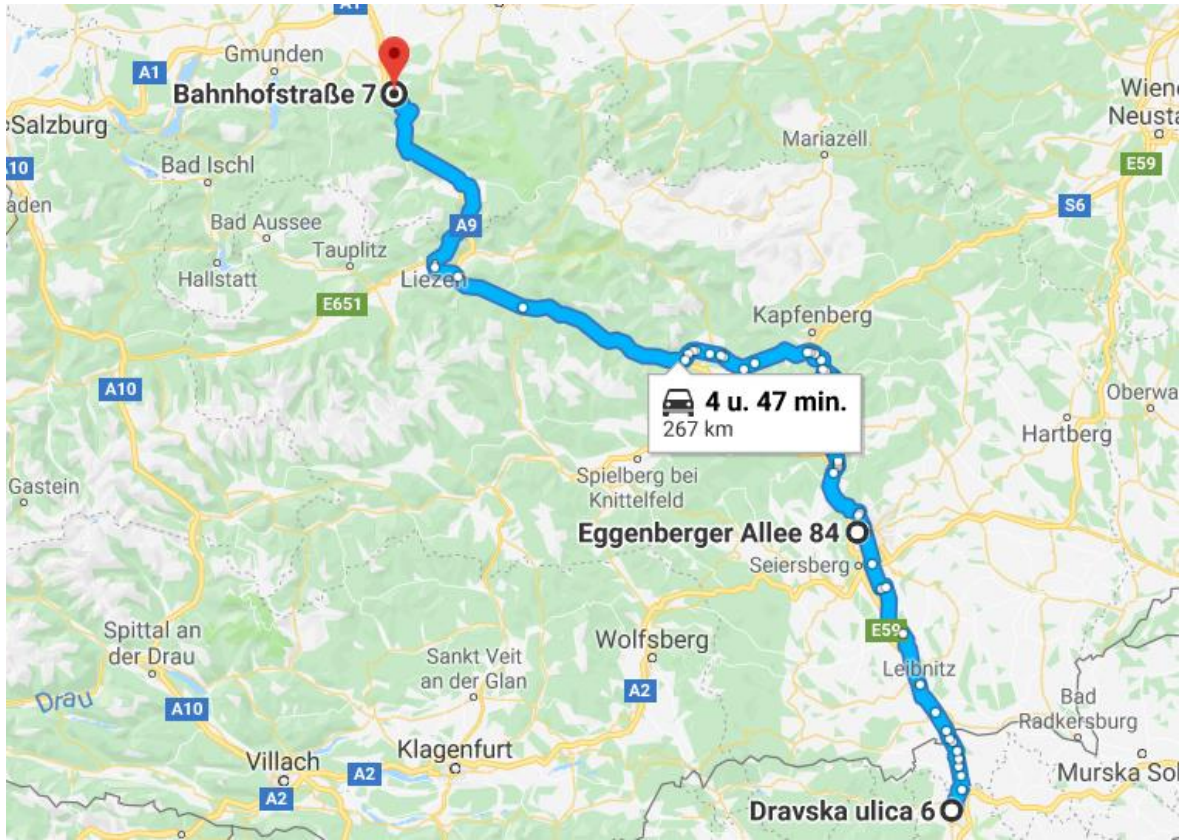
K
A
A
R
T

1	Zagreb	45.80097, 15.97731 (P)	<p>Zagreb is de hoofdstad van Kroatië en van de provincie Zagreb. De stad ligt in het noorden van het land, dicht bij de grens met Slovenië. De Bovenstad (Gradec) is het middeleeuwse gedeelte van de stad Zagreb. Het is het interessantste gedeelte van de stad: overal kunt u sporen terugvinden van het turbulente verleden van Zagreb.</p> <p>De Oude Stad komt u binnen door een stenen poort, de enige van de middeleeuwse poorten die bewaard is gebleven. In de stadspoort bevindt zich een schrijn voor de Maagd Maria. Het St. Marcusplein is het centrum van de Bovenstad en wordt gedomineerd door de prachtige kerk van St. Marcus uit de 13e eeuw.</p> <p>Het meest opvallende element van deze kerk is het dak met gekleurde dakpannen. Zagreb heeft een bloeiend caféleven en er zijn talloze terrassen in de binnenstad en ver daarbuiten.</p>
			
2	Maribor	nvt	<p>Op ongeveer twintig kilometer van de grens met Oostenrijk ligt de Sloveense stad Maribor. Het centrum van Maribor kenmerkt zich met het kasteel van Maribor uit de vijftiende eeuw, de watertoren, de Mariazuil aan het Glavni plein, het theater SNG Maribor en de vele heerlijke lokale wijnen die je er kunt nuttigen.</p> <p>Als universiteitsstad heeft Maribor een zeer gezellig centrum met leuke horeca, goede restaurants en uiteenlopende winkels.</p> <p>Het leukste en meest druk bezochte festival van Slovenië bevindt zich eveneens in de stad Maribor.</p> <p>Dit twee weken durende Festival Lent is een internationaal intercultureel festival wat elk jaar begint in juni. Traditioneel wordt dit evenement afgesloten met flink wat vuurwerk.</p>
			

CP	Maribor	46.561100, 15.626700	<p>Onder de brug en langs de rivier gratis parkeren. Niet ver van het centrum, met de auto is het 3 minuten. Het ligt dicht bij de weg maar niet te druk. Gemakkelijke benadering en transport.</p>
			<p>(-/-/0,00)</p> <p>We hebben niet op de parkeerplaats geslapen, maar brachten de middag door om Maribor te bezoeken. Parkeren lijkt stil, er was ruimte en niet ver van het centrum te voet.</p>

Maribor - Schabenreuth

K
A
A
R
T



1 Graz 47.07252, 15.39507 (P)



Schloss Eggenberg

De familie Eggenberg oefende eeuwenlang invloed uit op de politieke, economische en artistieke ontwikkeling van Steiermark en bouwde met een prachtig kasteel een waar monument.

CP Schabenreuth 47.887712, 14.081658

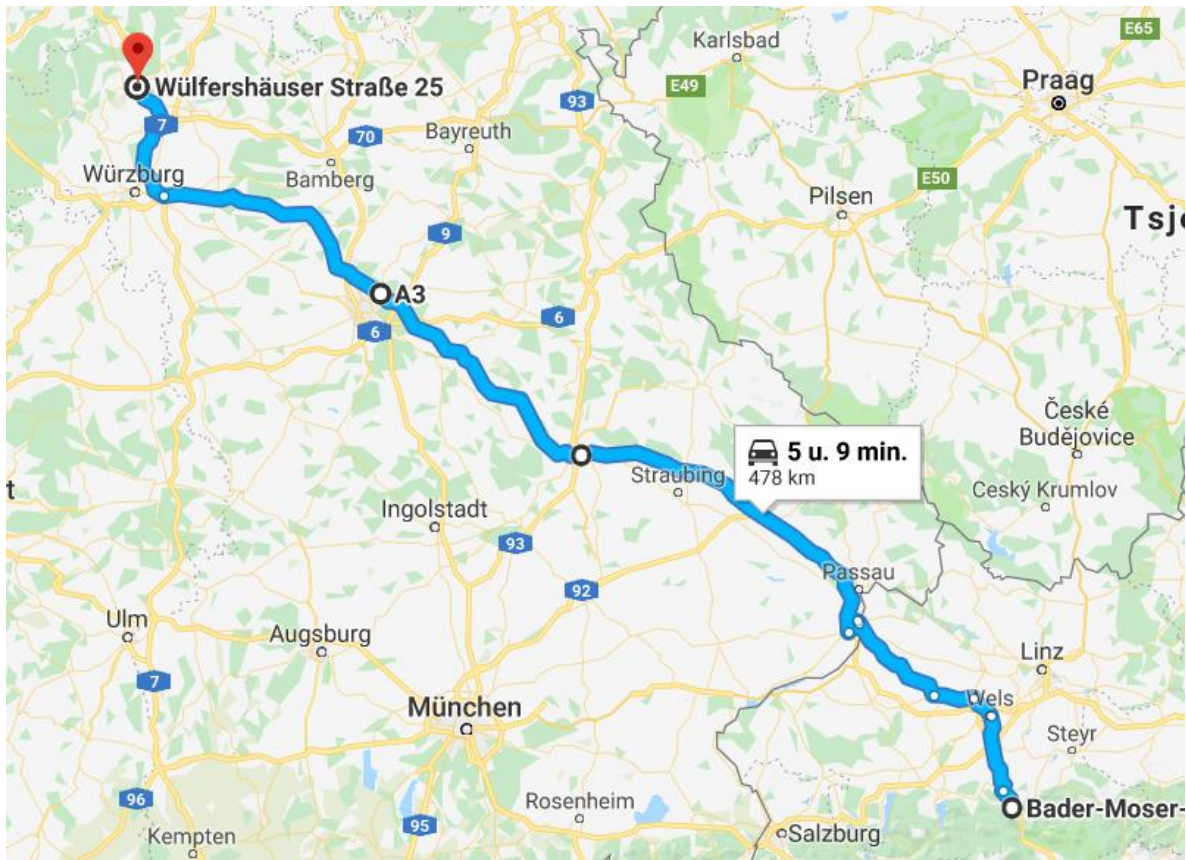


Wanderparkplatz Gradalm –

Grindachtig, licht glooiend, direct naast de weg (alleen geen klachten over geluid;)) gratis en onbeperkt. Laat alsjeblieft geen vuilnis achter.

(-/-/0,00)

Schabenreuth - Elfershausen

K
A
A
R
T

1 **Regensburg** 49.01328,
12.09417 (P)



Regensburg, de stad van keizers en koningen, biedt een indrukwekkend perspectieven van ongeveer 2000 jaar geschiedenis.

Het centrum heeft meer dan 1500 monumenten; van deze, 984 vormen de 'oude stad met Stadtamhof' ensemble, die een UNESCO World Heritage site in 2006 werd.

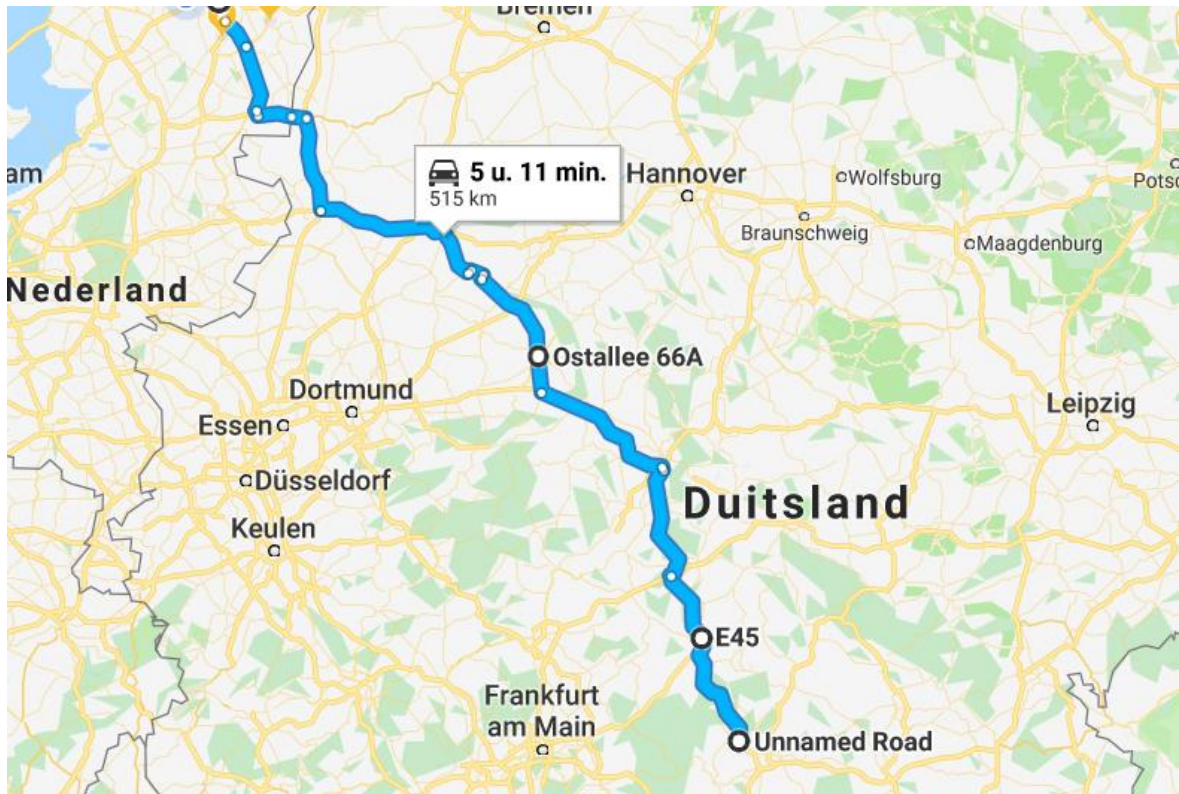
2 **Nürnberg** 49.45818,
11.07913 (P)



Kaiserburg
Kasteel Nuremberg, waar elke keizer van het Heilige Roomse Rijk woonde, althans voor een tijd, tussen 1050 en 1571, is een van de belangrijkste middeleeuwse keizerlijke paleizen. Friedrich Barbarossa en zijn opvolgers grote uitbreidingen toegevoegd aan de Salische koninklijke kasteel dat bestaat sinds rond het midden van de 11de eeuw was geweest. De dubbele kapel, die intact heeft overleefd tot op de dag, dateert uit deze tijd. De keizerlijke appartementen en staat kamers in het hoofdgebouw, waarvan de oorspronkelijke lambrisering is grotendeels bewaard gebleven, bevat 16e en 17e eeuwse schilderijen, wandtapijten en meubilair.

			De Midden-Frankische Keizerburcht troont boven Nürnberg als symbool van de stad die zo rijk is aan kunstschaten en musea. De burcht behoort tot de belangrijkste keizerpaltsen van de middeleeuwen. www.schloesser.bayern.de/nbg_burg
CP	Elfershausen	50.12238, 9.94313	Voor campers gratis parkeren zonder enige service. Fietstochten langs de Frankische Saale. Parkeren is direct aan het fietspad. Wat je kan storen is de klok van de toren, die elke kwartier 's nachts slaat. (-/-/0,00) Perfect voor een nacht onderweg.
			

Elfershausen - Groningen

K
A
A
R
T

1

Fulda

50.54859,
9.68846 (P)

Dit vroegere Renaissance-kasteel werd in de vroege 18C uitgebreid en herbouwd als een residentie van de prins-bisschoppen van Fulda. Bezoekers van het kasteel kunnen bewonderen van de appartementen, de rijk ingerichte Imperial en Princes 'Halls, de porseleincollectie en de Rococo-stijl spiegelspiegel, die wordt beschouwd als het juweel in de kroon van het kasteel. In de tuinen wordt een orangerie (1724) gesierd met een sierlijke barokke Floravase (1728).

Dom van Fulda

Vanaf 1704 werd deze kerk herbouwd in de Italiaanse barokke stijl. Het graf van St Boniface ligt in de crypt onder het hoge altaar. Aan de basis van het begrafenisonmonoco staat een 18C-alabaster-reliëf voor de heilige die zijn grafsteen voor het Laatste Oordeel opreist.

Het museum naast de woning herbergt een belangrijke collectie liturgische vestigingen.

De indrukwekkende vierkante toren van St. Michael's kerk onderzoekt het kathedraal voorhof. Gebouwd rond een vroege 9C rotonde, wordt de kerk, een architectonisch meesterwerk, ondersteund door acht kolommen. De crypt, wiens gewelf op een enkele pijler ligt, is Carolingian.

2	Schloss Neuhaus	51.74299, 8.71468 (P)	<p>Een prachtig slot uit de 13e eeuw. Gebouwd voor de Prinsbisschoppen van Paderborn.</p> <p>Naast het indrukwekkende kasteel de prachtige baroktuin, nu ook kunstmuseum. Zeer de moeite waard. Dit slot is een belangrijk bouwwerk uit de z.g. Wederrenaissance en ligt op een locatie waar de Alme; Lippe en Pader samenvloeien.</p> <p>Het slot met omgeving heeft een rijke kerkelijke en militair geschiedenis. Binnen het gebouwencomplex is een mooie barokke tuin met waterpartijen e.d. In de daklijn is ook een beeld te zien van de vermoorde dakdekker</p>
CP	Groningen		Thuiskomst na 10 weken Europa



Griekenland 2019 - Tol op de heen- en terugweg							
	wegen	tarief	bewijs	poort	wijze	waar	ontwijk
Polen	SW A1, A2 en A4	divers	nee	ja	CC, C	nvt	ja
Slowakije	SW, AW	€ 10	e- ticket	nee	BK	GO, TS, PK	ja
Hongarije	M-wegen	HFL 7000	e- ticket	nee	BK, CC, C	GO, TS	ja
Roemenië	SW (A), DN-wegen	€ 3	vignet	nee	?	GO, TS, PK	nee
Bulgarije	Alle wegen	€ 8	vignet	nee	?	GO, TS, PK	nee
Griekenland	SW	divers	nee	ja	CC, C	nvt	ja
Albanië	geen						
Montenegro	geen						
Kroatië	SW	divers	nee	ja	CC, C	nvt	ja
Slovenië	SW, AW	€ 15	vignet	nee	BK, C	GO, TS	ja
Oostenrijk	SW, AW	€ 9,20	vignet	nee	BK, C	GO, TS, PK	ja

Griekenland 2019 – wisselkoersen (2-2019)			
	munt	1E = euro	euro = E
Polen	Zloty	0,23	4,33
Slowakije	Euro		
Hongarije	Forint	0,003	318
Roemenië	Leu	0,21	4,74
Bulgarije	Lev	0,51	1,95
Griekenland	Euro		
Albanië	Lek	0,008	124
Montenegro	Euro		
Kroatië	Kuna	0,13	7,41
Slovenië	Euro		
Oostenrijk	Euro		