


ROUTEBOEK

Op zoek naar het orakel

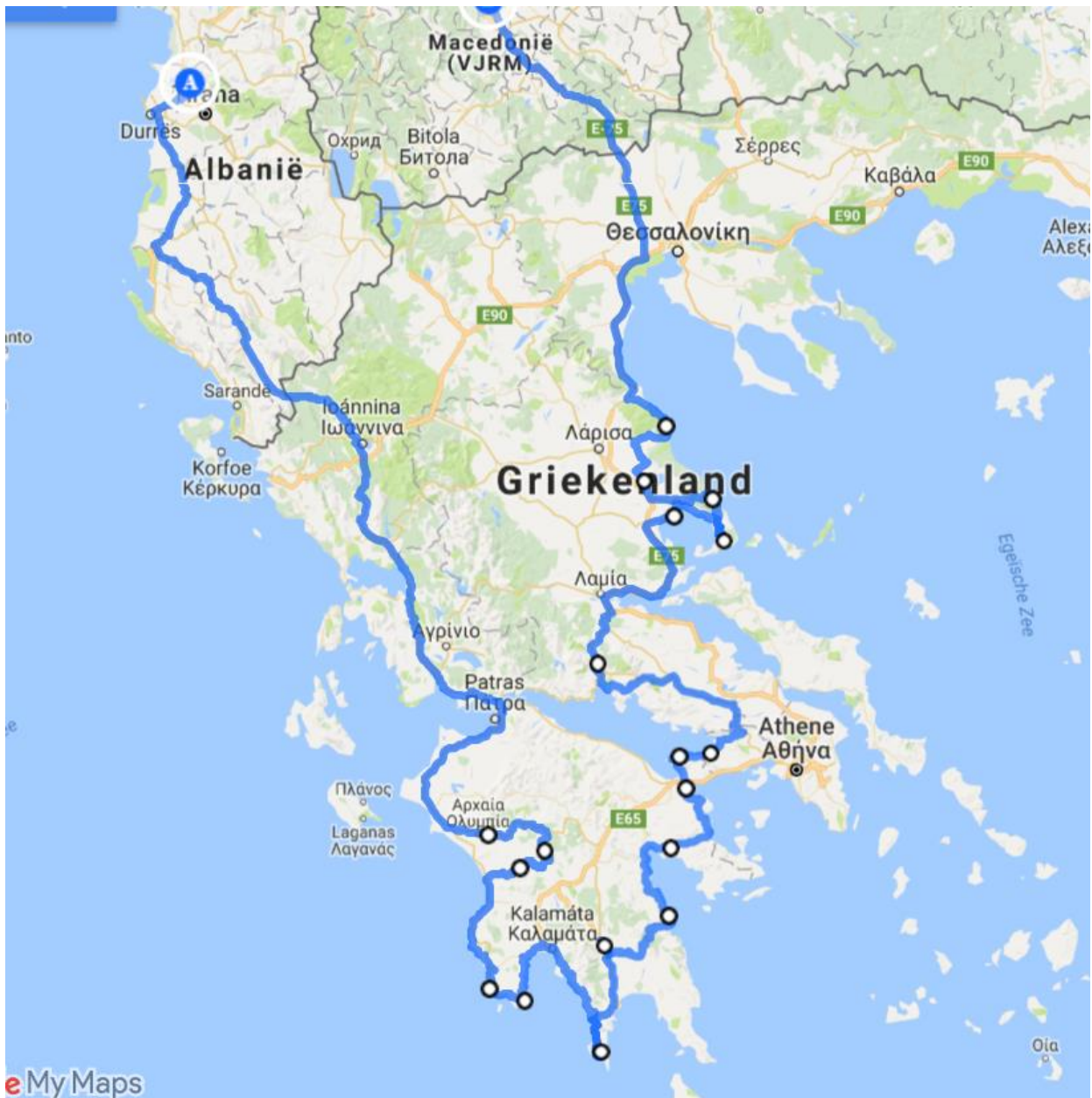
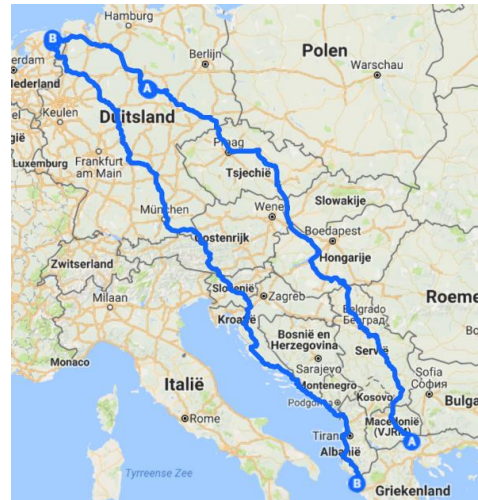


GRIEKENLAND



Camperreis

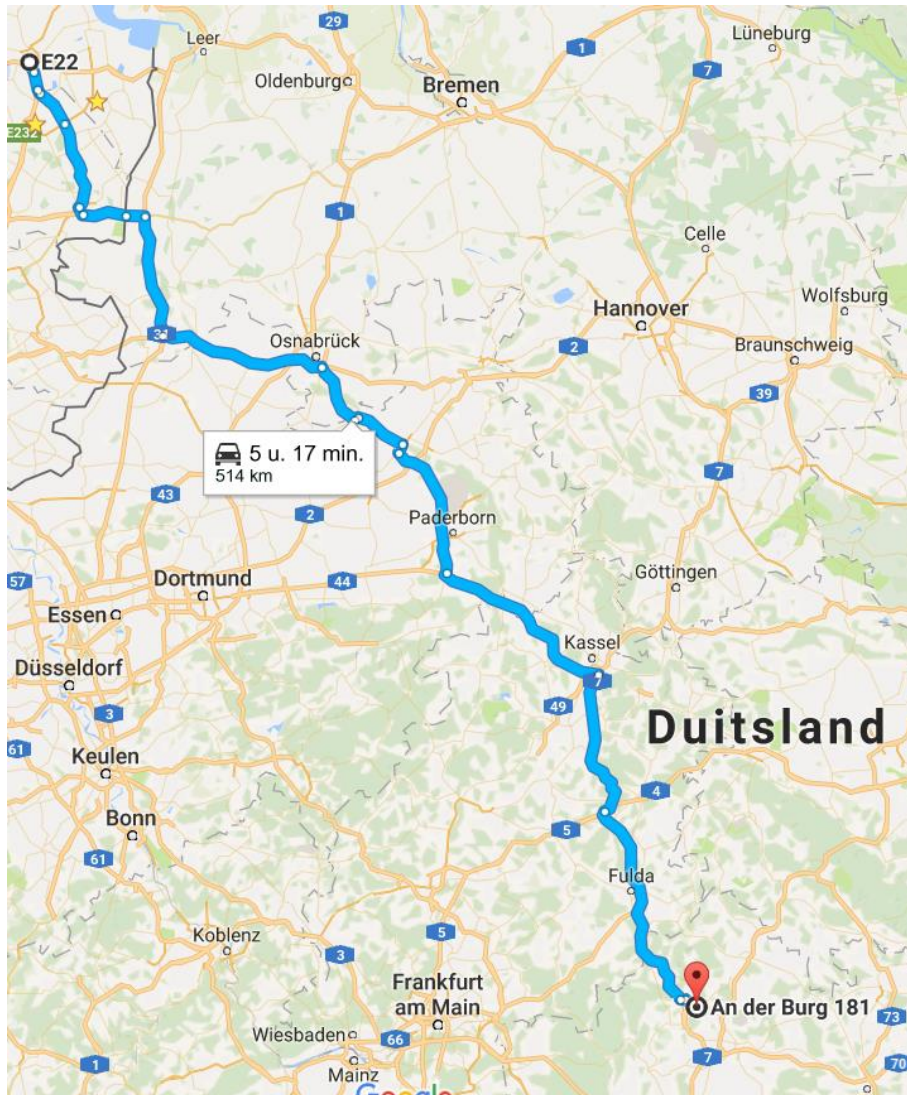
De route:




Route 1

Groningen - Aura an der Saale

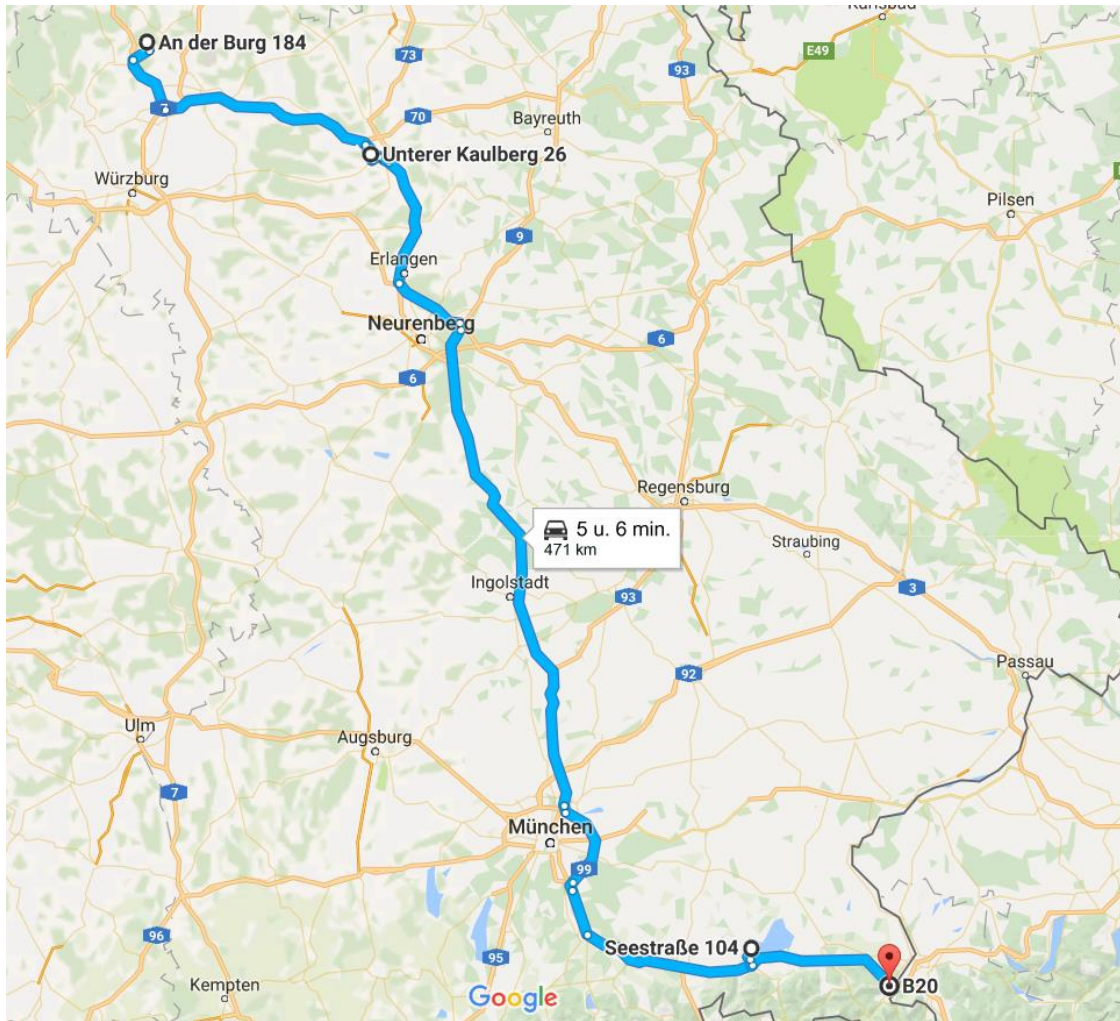
K
A
A
R
T



1	<p>Weidelsburg</p> 		<p>Weidelsburg - niet alleen de grootste kasteelruïne in Noord-Hessen, maar ook een van de belangrijkste late middeleeuwse kastelen in Hessen. Het nieuw gebouwde 1380-1430 Weidelsburg is Noord-Hessen de grootste kasteelruïne van vandaag. Het ligt op een steile basalt rots (492m boven de zeespiegel. NN) en gecombineerd in een ideale-typische vorm van de laat-middeleeuwse.</p> <p>Vanaf het kasteel hoog metselwerk, toren, Torreste en kennels worden verkregen. Twee enorme woontorens van Weidelsburg, landmark Wolfhager land. Vanuit het oosten toren biedt een prachtig uitzicht over het landschap van het natuurpark Habichtswald met zijn karakteristieke basalt formatie.</p>
CP	Aura an der Saale	50.16989, 10.01607	Eenvoudige plek, geweldig uitzicht, populair eetcafe. Vriendelijke mensen bij aangelegen restaurant. Mooie, maar niet toegankelijke, burcht naast camperplaats. 12p - (-/-/-/0,00)

Route 2

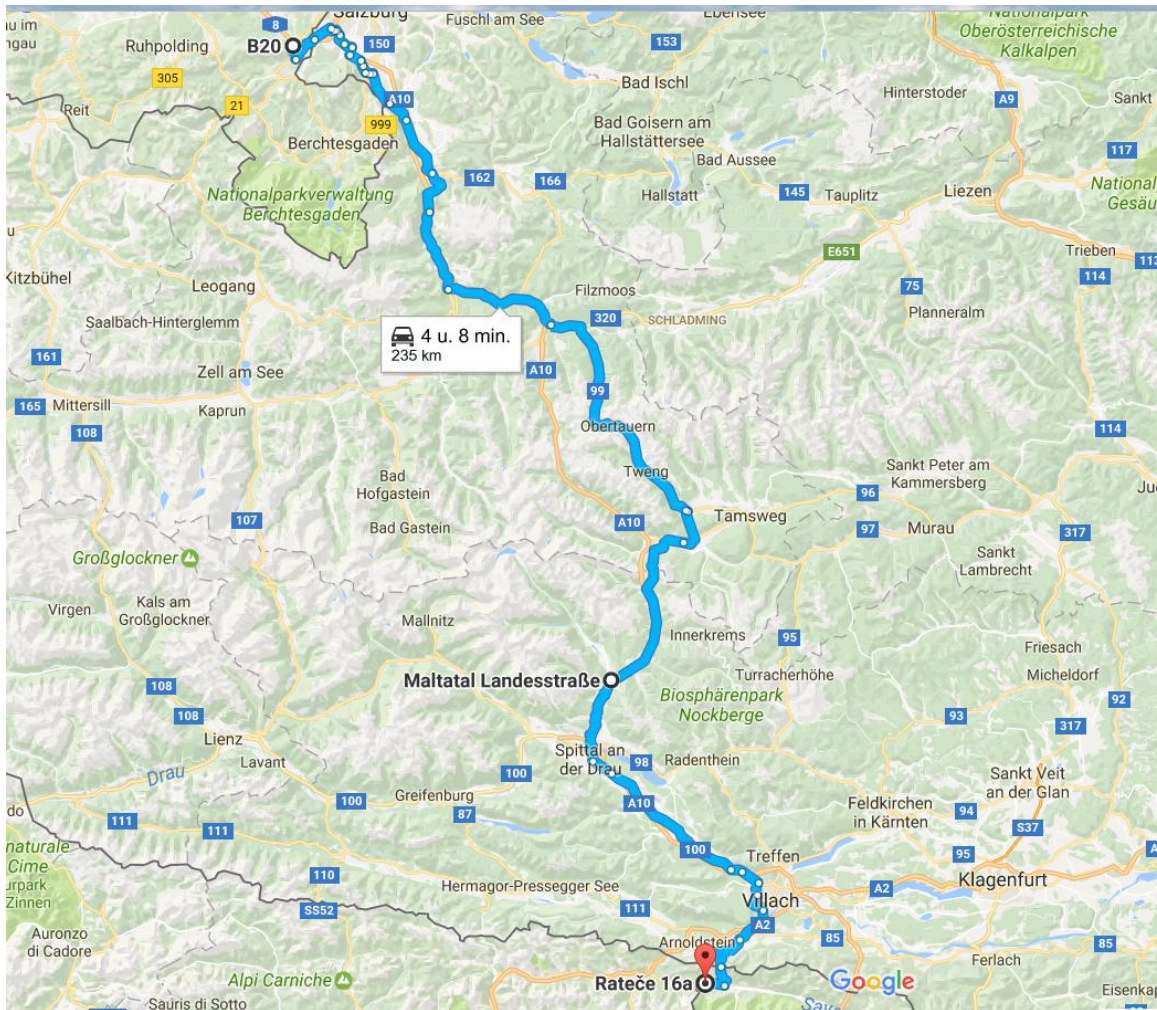
Aura an der Saale - Piding


K
A
A
R
T

1	Bamberg	49.88887, 10.88326	Een centrum van de keizerlijke en bisschoppelijke macht voor bijna duizend jaar, en vaak aangeduid als het Rome van Franken, Bamberg staat op zeven heuvels omgeven door prachtige natuur. Gedomineerd door de Dom, de stad is een uniek en prachtig onderhouden meesterwerk van de stedenbouw, het verenigen van middeleeuwse en barokke architectuur.
2	Herrenwörth 	47.86038, 12.36423	In 1878, Ludwig II van Beieren in opdracht van een extravagante paleis te bouwen op idyllische Herrenwörth eiland in de Chiemsee. Geïnspireerd door de Franse 'Zonnekoning' Louis XIV, dit sprookjesachtige pronkstuk nu trekt miljoenen bezoekers per jaar.
CP	Piding	47.75970, 12.89855	Locatie bij hotel-restaurant - gebruik maaltijd gewenst 8p – (-/-/-/0,00)

Route 3

Piding - Rateče

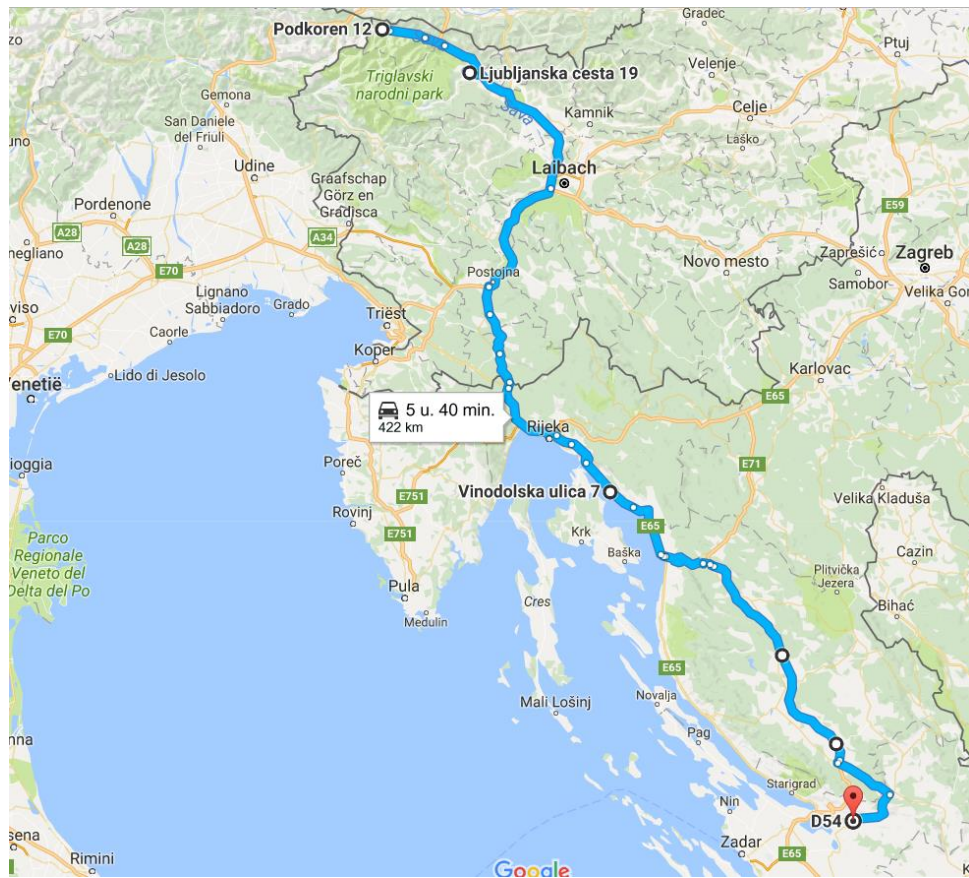
K
A
A
R
T

1	Salzburg	47.79763, 13.05067	Het DomQuartier. Hier wandel je in de voetsporen van de Salzburgse aartsbisschoppen. Het gebouwencomplex bestaat uit de woonplaats, de kathedraal en het Benedictijnerklooster van St. Peter. Na 200 jaar gaan de deuren van deze eeuwenoude vertrekken eindelijk open voor bezoekers.
2	Gmund 	46.90837, 13.53432	Boven zijn de Porsches in tijdslijn opgesteld. Natuurlijk de oudste eerst. Ook het model waar James Dean ooit mee verongelukt is staat opgesteld. Daarna volgt een kever met Porsche motor. De laatste en nieuwste Porsche is een auto van de Oostenrijkse politie. Deze is gebouwd in 2006 en in 2007 aangekocht door het museum omdat de politie niet meer in een auto van meer dan € 50.000,- mocht rijden. We vinden het museum de moeite waard. Het bezoek neemt totaal ongeveer een uur in beslag.
CP	Rateče (Slovenië)	46.47787, 13.72513	Bij de ski-schansen - bosrijke omgeving - zeer veel wandelmogelijkheden – 6p. (T/W/E/12,00)

Route 4

Rateče - Jasenice

K
A
A
R
T

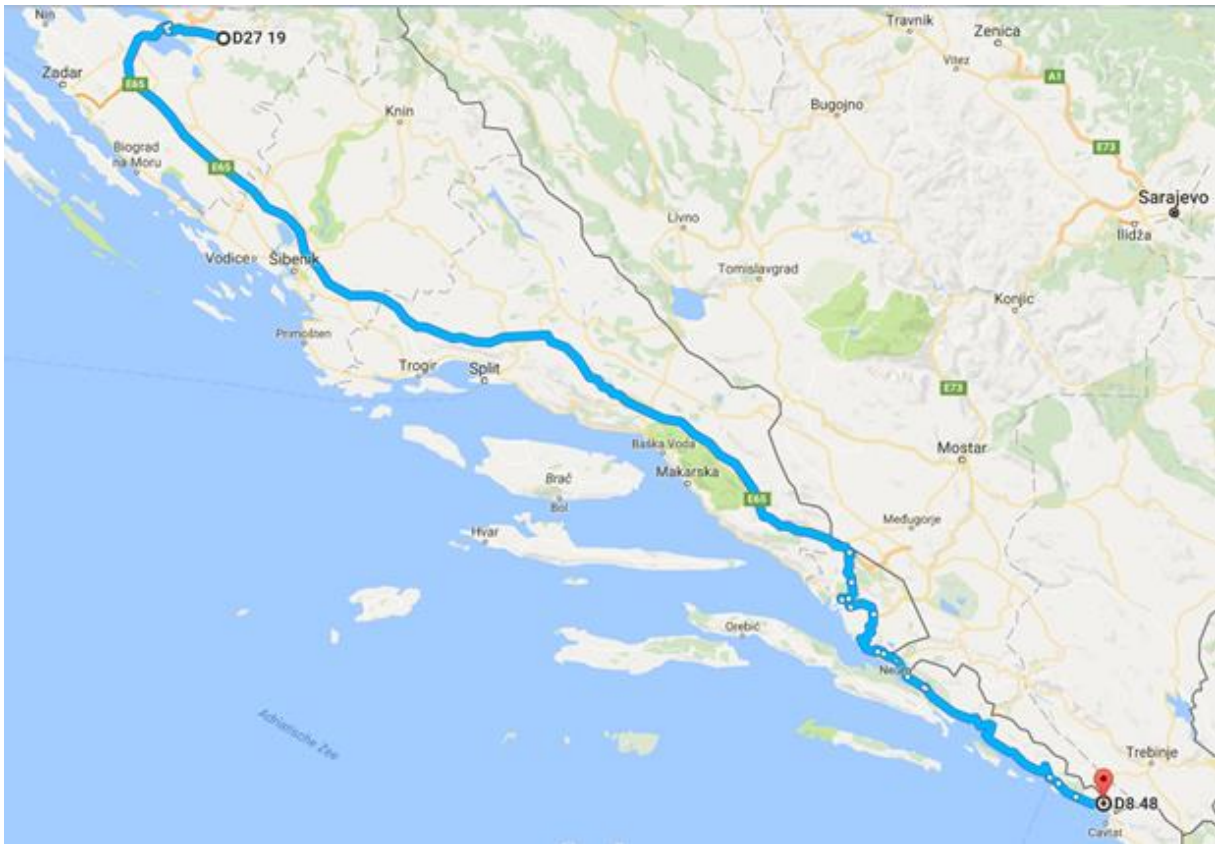


1	<p>Bled</p> 	46.36858, 14.11239	<p>Het Sloveense meer ‘Blejsko jezero’ is erg populair bij zowel de toeristen als de inwoners zelf. Het fotogenieke meer is erg bijzonder omdat er een klein eilandje in ligt met daarop de huidige zeventiende eeuwse gotische Maria Hemelvaartskerk. Het kasteel van Bled is een van de meest sprookjesachtige plaatsen in de wereld. Het kasteel is gelegen in het plaatsje Bled op een rots hoog boven het meer van Bled. Vanaf het kasteel heb je een fabelachtig uitzicht op het meer en op de bergen rondom het meer. Het kasteel van Bled werd in de 16e eeuw gebouwd. Het kasteel heeft een beetje een Anton Pieck achtige uitstraling vanwege de rode pannen daken en wit gepleisterde muren.</p>
2	<p>Novi Vinodolski</p> 	45.12625, 14.79104	<p>Zes geweldig mooie uitzichtpunten. Gradina heeft ook nog iets extra te bieden; vanuit het uitzichtpunt loop je op enkele minuten naar de ruine van een oude stad. Deze panoramaplekken “Ogen van Vinodol”, waarvan er drie zich in het gebied van gemeente Vinodolska bevinden (Mahavica, Prikva en Slipica), en drie in het gebied van de stad Novi Vinodolski (Gradina, Sviba en Kuk), zijn echt het bezoeken waard. Hun ligging, de pracht van het landschap is onvergetelijk! Kvarner, Senj en het binnenland, zijn adembenemend!</p>
CP	<p>Jasenice (Kroatië)</p>	44.21476, 15.69020	<p>Parking van het restaurant - gratis verblijf bij gebruik van een maaltijd – 5p. (-/-/0,00)</p>


Route 5

Jasenice - Srebrenoo

K
A
A
R
T



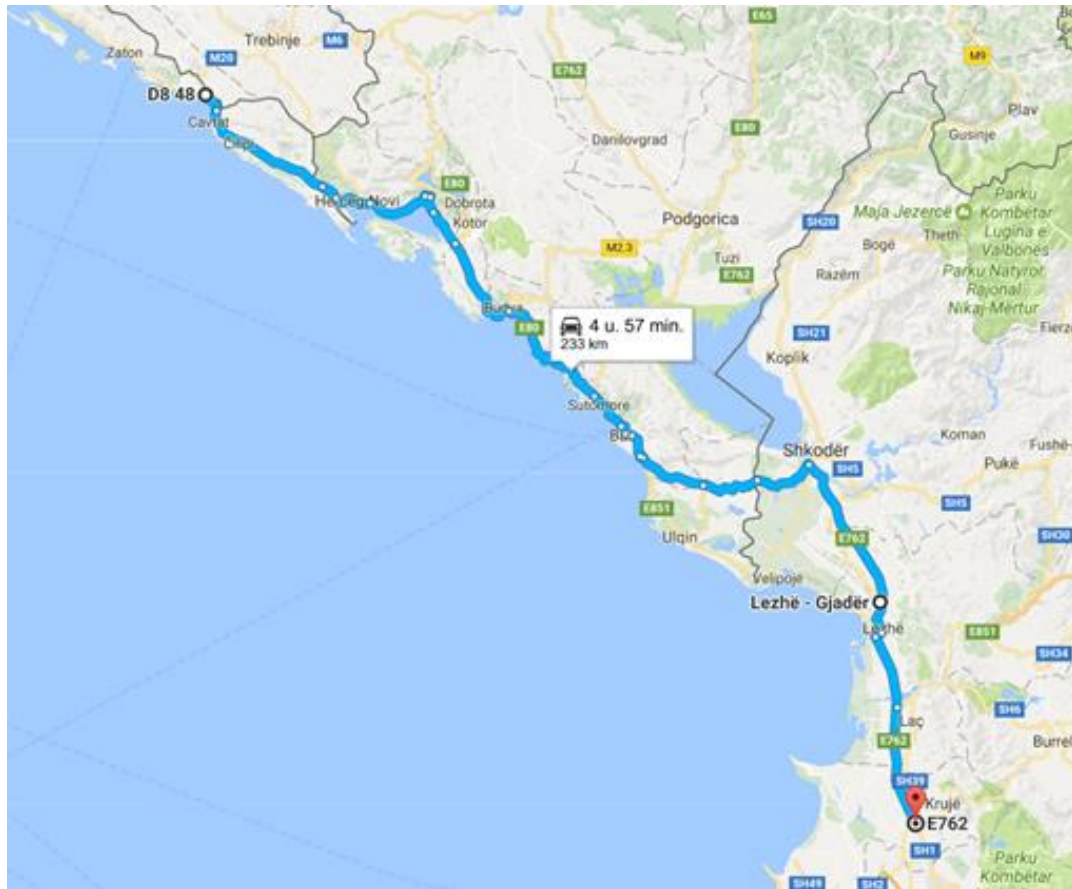
370 km – 4 uur

1	<p>Dubrovnik</p> 	<p>42.64495, 18.10321</p> <p>Alternatief: 42.65080, 18.09264</p>	<p>Dubrovnik staat bekend als de Parel van de Adriatische Zee. De fascinerende stad is een droom voor toeristen, met de spectaculaire oude stad vol met architectuur, forten, musea en paleizen. Het zijn stuk voor stuk monumenten van de rijkdom van de stad. Nog beschermd door de eeuwenoude stadsmuren is het oude Dubrovnik een echte bestemming voor geschiedenisliefhebbers.</p> <p>Dubrovnik heeft een bloeiende haven en is in zijn geheel tot UNESCO werelderfgoed verklaard. De stadsmuren van de oude binnenstad dragen bij aan het middeleeuwse karakter. Ze zijn van grootse proporties en afkomstig uit de 13e eeuw. De kustlijn rond Dubrovnik bestaat uit een gevarieerde mix van Adriatische stranden, er zijn een aantal zandstranden, andere stranden bestaan uit kiezels en kleine rotsen.</p>
CP	Srebrenoo	42.62441, 18.19302	Campercamping - restaurantjes, strand, supermarkt en de boot naar Dubrovnik [beheerder heeft kaartjes] 300m – 20p. (T/W/E/20,00)

Route 6

Srebrenoo - Bushmesh

K
A
A
R
T

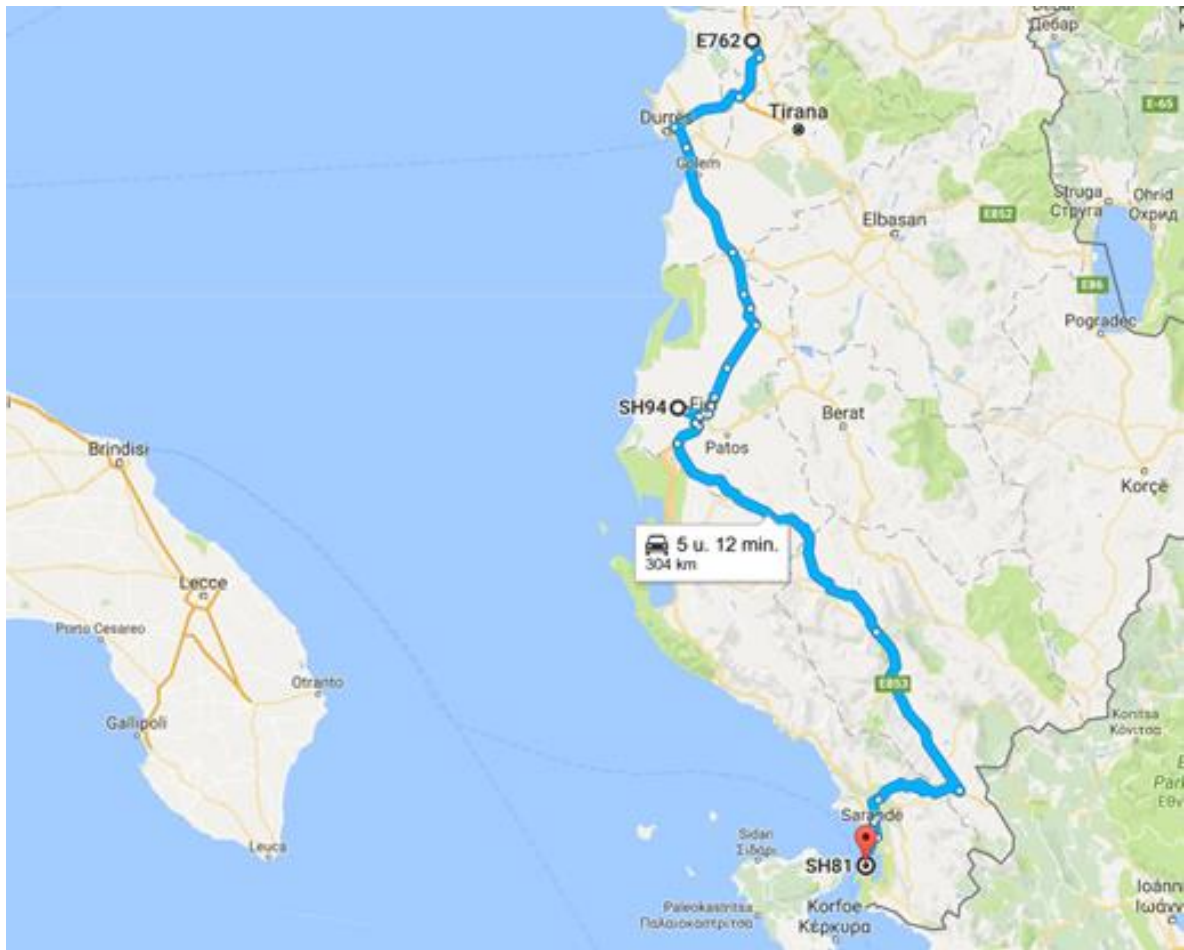


1	<p>Shkodra</p> 	42.05526, 19.50013	<p>Bezoek het aan het Scutarimeer (dat Albanië van Montenegro scheidt) gelegen bij Shkodra. De stad wordt overheerst door de ruïnes van de Rozafa Vesting, één van de oude Ilyrische kastelen. De vesting is op een rotsheuvel gebouwd en van hieraf heb je dan ook een spectaculair uitzicht over het omringende platteland, het meer en de Lead Moskee. De Mesi Brug, op 8km van Shkodra, is ook zeer de moeite van het bezoeken waard.</p> <p>In het jaar 500 voor Christus werd op Shkodra al een fort gebouwd. Het is daarmee een van de oudste steden in Europa.</p>
2	<p>Krujë</p> 	41.50629, 19.79224	<p>Het Kasteel was het middelpunt van Skanderbeg's strijd tegen de Ottomaanse Turken en overleefde maar liefst drie belegeringen van de Turken. Tussen de overblijfselen van het kasteel is tegenwoordig het Skanderbegmuseum en het Etnografisch Museum gevestigd. Daarnaast vindt men er de derwisjen begraafplaats.</p>
CP	<p>Bushmesh (Albanië)</p>	41.55805, 19.67292	<p>Parking bij EuroPark Hotel - restaurant - langs de nieuwe autoweg 20km ten noorden van Tirana - staat niet als camperplaats aangegeven – 50p. (-/W/-/0,00)</p>


Route 7

Bushmesh - Ksamil

K
A
A
R
T



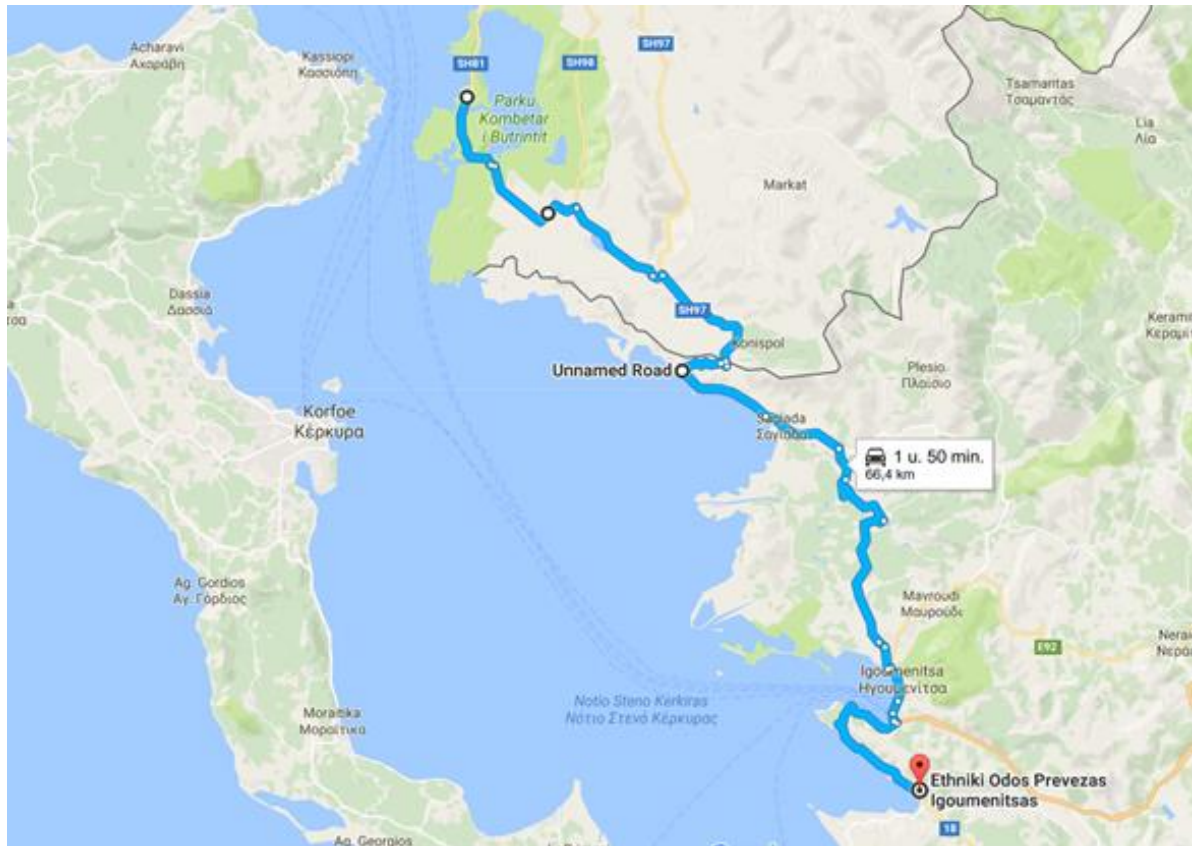
<p>1</p>	<p>Dürres</p> 	<p>41.31703, 19.46165</p>	<p>Dürres is een stad aan de Adriatische Zeekust. het is de grootste stad na de hoofdstad Tirana. Durrës heeft een lange geschiedenis wat terug te zien is in de vele bezienswaardigheden in deze stad. Naast de veel stranden vindt men er de resten van o.a. een Amfitheater, Grieks forum en thermen. Ook zijn er diverse musea te vinden waaronder een Archeologisch Museum. Ook bijzonder zijn de overblijfselen van de stadsmuren met bijbehorende kanontoren</p> <p>Bekijk de middeleeuwse stadsmuur in Durres. De muur loopt van de Venetiaanse toren bij de haven tot aan het amfitheater die stamt uit de tweede eeuw voor Christus.</p>
<p>2</p>	<p>Apollonia</p> 	<p>40.72640, 19.46765</p>	<p>Een grote opgraving, een mooi klooster en een prachtig museum. De kloosterkerk heeft wel onderhoud nodig, veel fresco zijn verdwenen. Daarna naar het museum en dat is prachtig. Veel mooie waardevolle voorwerpen worden tentoongesteld in dit moderne museum. Dat verwacht je hier helemaal niet.. Daarna naar de opgravingen en daar zijn een paar mooie dingen te zien. Naar</p>



			schatting is nog maar 5 % blootgelegd van het hele terrein.
3	Syri i Kalker 	39.91670, 20.18024	<p>De Blue-Eye Spring (Syri i Kalker) in het zuiden van Albanië is de moeite waard om te bezoeken. De intens blauwe bron is legendarisch, omdat men er in heeft gedoken tot een diepte van 50 meter en nog steeds had de duiker de bodem niet gezien. Niemand schijnt dus te weten hoe diep de bron is.</p> <p>Het gebied om de bron heen is prachtig om te zien, echt een sprookjesbos. Door het kraakheldere water zie je de meest prachtige kleuren en kun je elke onderwaterplant tot in detail bekijken van boven de oppervlakte.</p>
CP	Ksamil	39.77916, 20.00837	Vriendelijke, goed beheerde camperplaats - klein strand met kristalhelder water - goede faciliteiten - café, bar en restaurant – 20p. (T/W/E/10,00)

Route 8

Ksamil - Plataria

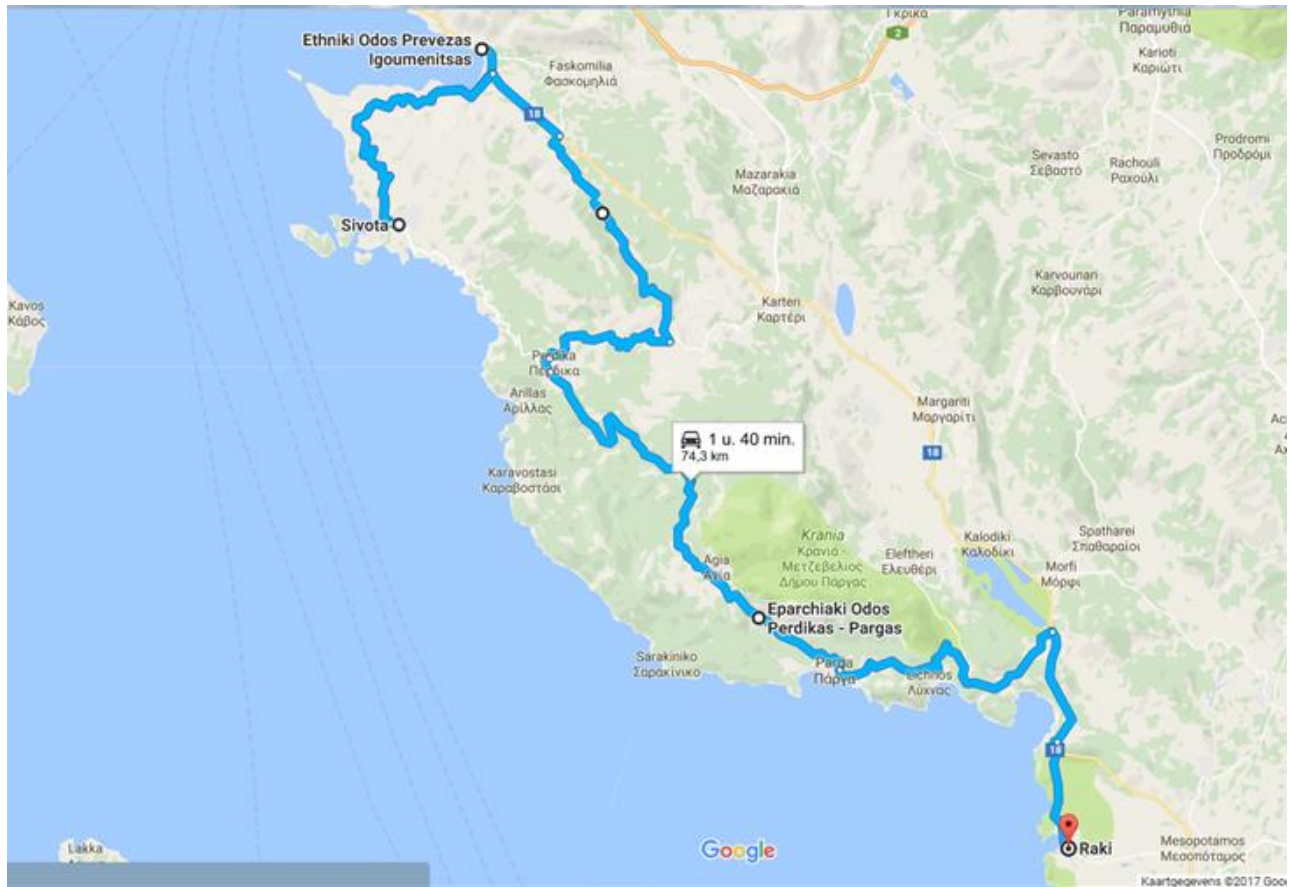
K
A
A
R
T





1	<p>Butrint</p> 	39.74405, 20.01879	<p>Deze oude Griekse stad en archeologische vindplaats ligt in het zuiden van Albanië niet ver bij de Griekse grens vandaan. Deze van oorsprong Illyrische stad is door de eeuwen heen in de handen geweest van de Grieken, Romeinen en Venetianen en is onderdeel geweest van het Byzantijnse Rijk. Hierdoor is het een belangrijke archeologische vindplaats die sinds 1992 op de werelderfgoedlijst van de Unesco staat. In deze oude stad zijn onder andere een basiliek uit de zesde eeuw te vinden, een Akropolis en een Venetiaans kasteel.</p>
2	<p>Plataria (Griekenland)</p> 	--	<p>Plataria is een kleine kustplaats aan de voet van de beboste Mount Pargos (berg Parga). Het dorp zou vernoemd zijn naar een oude en grote plataan. De beschutte baai ligt tussen de eilandjes Xironisi en Agionisi. Het Plataria strand is een lang en rustig zandstrand met palmbomen. Bij het dorp en in de baai ligt een kleine jachthaven met alle faciliteiten voor zeilers en zeilboten.</p>
CP	Plataria	39.4516 20.2772	Parkeerplaats in Plataria. (-/-/0,00)

Route 9

Plataria - Ammoudia

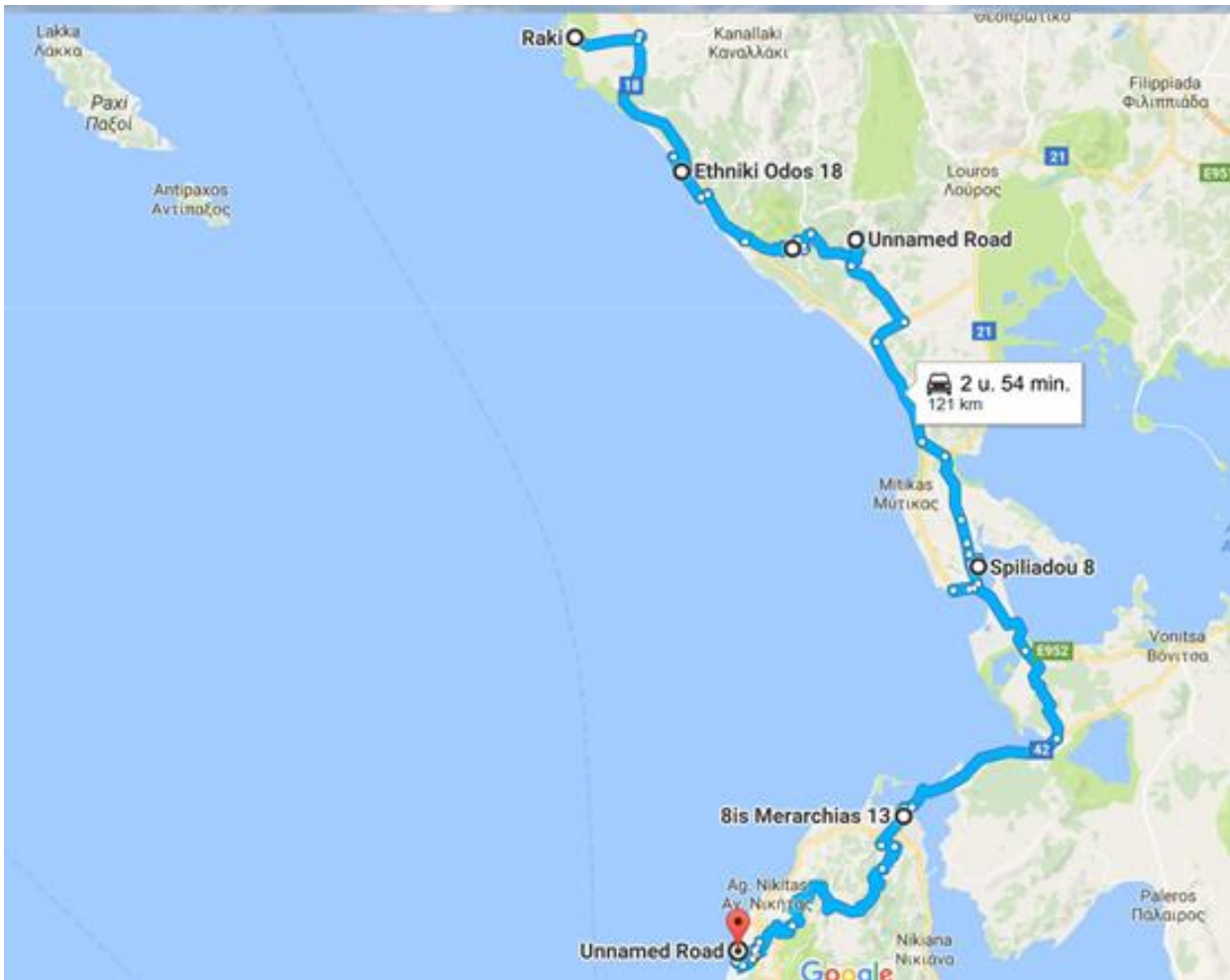
K
A
A
R
T


1	Syvota	39.40763, 20.24285	Syvota ligt circa 20 kilometer noordelijk van Parga. Het is een gezellige havenplaats waar veel zeiljachten en vissersboten aanmeren. Naast de haven ligt het centrum en voor de kust liggen drie eilandjes: Mourtemeno, Bella Vraka en Ayios Nicolaos. De omgeving is heuvelachtig en groen. De kust heeft rotsachtige inhammen, prachtige baaien met langgerekte zand en kiezel stranden. In het dorp staat een ruim 300 jaar oude plataan en de kerk Analipsis.
2	Anthousa 	39.29980, 20.37360	Anthousa is volgens de Griekse mythologie de beschermster van bloemen. Anthousa ligt ruim kilometer van Parga-centrum en is onder andere te bereiken met het treintje van Parga vanaf het Krioneri strand. Op de top van de heuvel staat het kasteel van Ali Pasha. Ali Pasha werd ook wel de leeuw van Ioannina genoemd. De vesting en de kanonnen zijn te bezichtigen, het bouwwerk en het interieur is nog in redelijke staat.
3	Ammoudia	--	Ammoudia is een kleine vissersplaats met panoramische uitzichten. Hier stroomt de Acheron rivier naar de Ionische zee. De Acheron rivier of de Styx vormde in de Griekse mythologie de scheiding van de


			<p>bovenwereld naar de onderwereld. Charon was de veerman die de zielen van de overledenen de rivier overzette als zij rust wilden vinden in het rijk van Hades. Er is ook een indrukwekkend natuurgebied.</p> <p>Het dorpje is leuk en er zijn heel wat vissers schepen en ook een paar met bankjes erin om toeristisch te varen op de rivier de Arachon. Op de meeste stranden en daar zijn er hier heel veel van, kun je lekker douchen en drinkwater bijvullen.</p>
4	<p>Messomotamo</p> 	39.23791, 20.52961	<p>Nekromantio</p> <p>Het kleine dorpje Messomotamo probeert een graantje mee te pikken van de toeristen die hier het vlakbij gelegen Orakel van de Doden komen bezoeken.</p> <p>Toegegeven, je hebt wat fantasie nodig om je voor te stellen dat men in de 3e en 4e eeuw voor Christus hier de doden om raad kwam vragen. In volslagen duister werden pelgrims hier destijds naar toe gebracht en dachten ze de stemmen van doden te horen. Vlakbij stroomt de Acheron, de dodenrivier, waar Hermes de doden (nadat ze tol hadden betaald) naar de onderwereld bracht. Nu kun je er boottochtjes maken en liggen er simpele vissersbootjes.</p> <p>Messomotamo is per fiets/wandeling te bereiken vanuit Ammoudia (ongeveer 2 km)</p>
CP	Ammoudia	39.2363 20.4797	Plek langs de Acheron. Niet officieel (-/W/-/0,00)

Route 10

Ammoudia - Kalamitsi

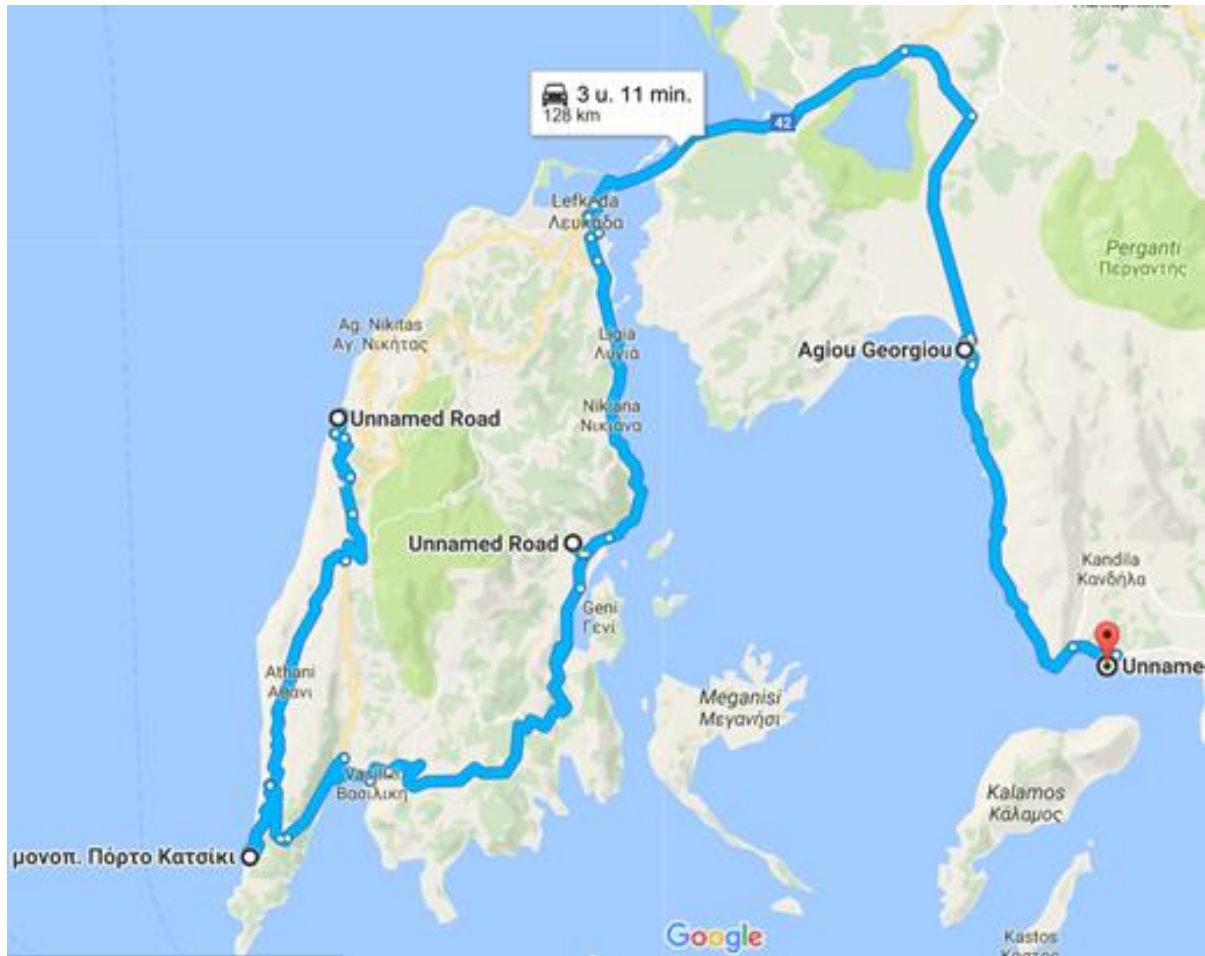
K
A
A
R
T


1	Vrachos	39.15347, 20.56739	Vrachos heeft een lang wit zandstrand, verderop langs de kust zijn ook wat verscholen strandjes. Het is een gezellig en kindvriendelijk strand waar veel aan sport wordt gedaan zoals volleybal en tennis. De kust van Vrachos en de plaats is een mooie uitvalsbasis om Epirus te verkennen.
2	Zalongo	39.14797, 20.68217	Op 16 december 1803 gooiden 22 vrouwen uit Souli hier hun kinderen van de klif en sprongen er zelf achteraan om gevangenschap te voorkomen. Er is nog steeds een populaire Griekse dans en een Grieks lied, tevens is er een mooi monument opgericht.
3	Preveza 	38.96000, 20.75491	Preveza is een mooie plaats met onder andere de zandstranden Kalamitsi, Alonaki en Monolithi. In Preveza liggen diverse kastelen zoals het Pantokratoras. Preveza ligt in het district Epirus en is hoofdstad van het departement. Vanaf Preveza is het niet ver naar het Amvrakikos natuurgebied. Vanaf Preveza kunt u via een autotunnel naar Aktio en Lefkas (3,20 euro - 2013). Het centrum van Preveza is heel gezellig, er zijn veel oude visserhuisjes in de smalle straatjes en verassende pleintjes vormen het decor voor


			de tavernes, cafés en winkeltjes. De Osmaanse klokkentoren in Preveza heeft de tand des tijds goed doorstaan.
4	Lefkada 	38.83306, 20.70393	Lefkada stad te bezoeken. De stad heeft één grote hoofdstraat (voetgangerszone) met talloze winkeltjes en restaurantjes en daaromheen leuke smalle straatjes met typisch Griekse huizen. Op de terrasjes op het hoofdplein in deze straat komen de Grieken op zondag allemaal koffiedrinken. Daarna lopen we langs de havenboulevard, ook hier weer overal terrasjes en restaurantjes. In de haven bijna alleen maar zeilboten. We gaan terug naar het centrum en bekijken nog enkele mooie oude kerkjes, sober van buiten, maar schitterend van binnen met prachtige iconenwanden en kroonluchters.
CP	Kalamitsi	38.7615 20.5936	Plek nabij strand. Klein restaurant in de nabijheid. (-/-/0,00)

Route 11

Kalamitsi - Mytikas

K
A
A
R
T

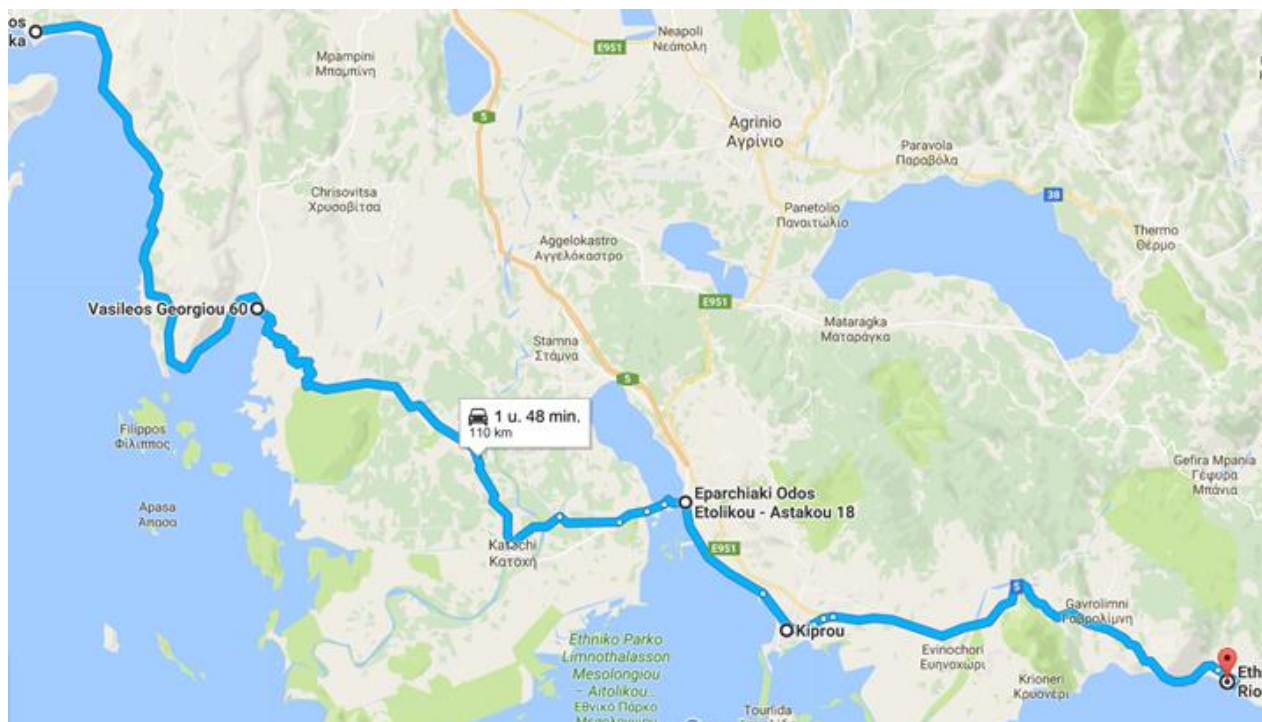
1	Porto Katsiki 	38.60305, 20.55052	<p>Uiteindelijk komen we bij de beroemde krijtrotsen van Porto Katsiki, zoals overal beschreven net een Ansichtkaart. Steile krijtrotsen, witte stranden en een blauwe zee. Na het betalen van € 5,00 parkeergeld kun je hier rondwandelen of gaan zwemmen.</p> <p>Er is een mooi uitzichtpunt en naar het strand is er een trap met zo'n 100 treden. Schitterend!</p>
2	Rachi	38.60305, 20.55052	<p>Het dorpje Rachi, waar de borden naar de watervallen al staan aangegeven. Een smal weggetje dat nu goed te doen is in het voorseizoen, maar hoe dat in het hoogseizoen moet, vraag ik me af. Vanaf de parkeerplaats is het 350 meter te voet, niet al te steil, langs een snelstromend riviertje met diverse watervalletjes, door een kloof, soms met behulp van touwen naar een prachtig plekje met een mooie waterval. De moeite waard!</p>
3	Paleros	38.78378, 20.88059	<p>Paleros is een kleine havenplaats. Het ligt aan de voet van het Akarnanika gebergte. Paleros combineert een traditionele levensstijl van vissers en landbouwers met moderne gemakken. Er worden regelmatige culturele activiteiten georganiseerd zoals Griekse theaterspelen, dansvoorstellingen, muziek- en zangconcerten. De stad</p>

			<p>is trots op zijn oude muren die zijn blijven staan van de oude stad en van het fort Kehropoula. Archeologisch gezien zijn de monumenten van koning Kechrops en de oude stad Sterna belangrijk. De kust van Paleros heeft twee stranden, het ene strand heeft ligbedden en parasols het andere strand is wat rustiger en natuurlijker. Tussen het strand en de weg liggen taveernes en restaurants met grote parasols voor de nodige schaduw.</p>
4	<p>Mytikas</p> 	--	<p>Mytikas is een klein dorp met circa 850 inwoners, een grote kerk, enkele restaurants en een kleine haven. De haven wordt gebruikt als vissershaven en als jachthaven, zeilboten kunnen hier terecht voor elektra en water. Vanuit Lefkas meren hier veel zeilboten aan. Ten zuiden van Mytikas ligt een lang zandstrand en er ligt een kleine maar goede camping.</p> <p>Bij Mytikas liggen restanten van het oude Alyzia. De oude stad Alyzia is genoemd naar Alyzeus, zoon van Ikaros (Icarus) in de Griekse mythologie. De hele kustlijn van Paleros, Mytikas naar Astakos is een opmerkelijk mooie groene kustlijn met fascinerende vergezichten en blauwe baaien.</p>
CP	Mytikas	38.6707 20.9507	Grote parking nabij het strand van Mytikas. (-/W/-/0,00) [38.67418, 20.96716 = Parking Hotel – (T/W/E/10,00)]

Route 12

Mytikas - Makinia

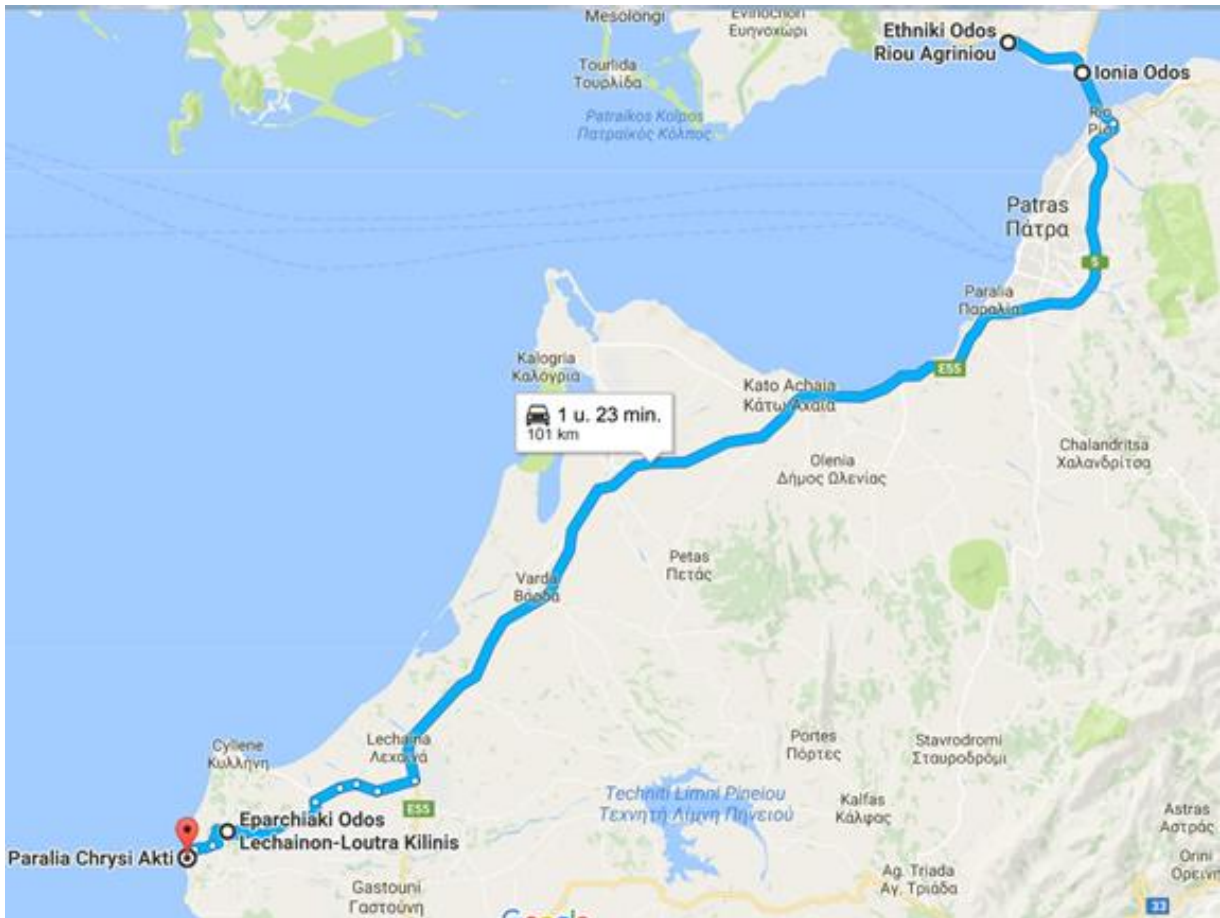
K
A
A
R
T





1	Astakos	38.53484, 21.08424	Astakos is een gezellig havenplaatsje en ligt tegenover de Drakonera eilanden in West-Griekenland. Het gebied van de Drakonera eilanden is een broedplaats voor dolfijnen. Vanaf Astakos is het leuk om met een zeilboot naar de eilanden Kastos en Kalamos te zeilen of naar één van de Drakonera of Echinades eilandjes. Een gewone ferry vaart van Astakos naar Kefalonia. Astakos heeft ruim 2.500 inwoners en is tegen de bergen gebouwd. Er zijn onder andere ruïnes van Venetiaanse kastelen en de grot van Cyclopen (Kyklops).
2	Etoliko	38.43339, 21.33953	Etoliko is een unieke plaats gelegen op een eiland tussen twee lagunes in, de Etoliko Lagune en de Mesolongi Lagune. Etoliko (Aitoliko) is bereikbaar via twee smalle bruggen, op deze bruggen staan dorpsbewoners vaak te vissen in de visrijke lagunes.
3	Mesolongi 	38.37509, 21.43206 (p-plaats bij carrefour)	Mesolongi is een universiteitsstad, een deel van de stad is alleen toegankelijk voor voetgangers. In het centrum ligt de Agios Spyridon kerk. In de omgeving liggen enkele rustige en vogelrijke stranden. Mesolongi heeft een historiek verleden en staat bekend om een dappere strijd in de Onafhankelijkheids-oorlog vanaf 1821. De stad kreeg de eretitel "Hiera Polis" (Heilige stad). Lord Byron, een Engelse dichter streed mee aan de zijde van de Grieken. Lord Byron is overleden en begraven als held in het Heldenpark van Mesolongi.
CP	Makinia	38.3508 21.7001	Mooie plek onder de eucalyptus-bomen. Vlakbij strand. (-/-/0,00)

Route 13

Makinia - Kalamia

K
A
R
T

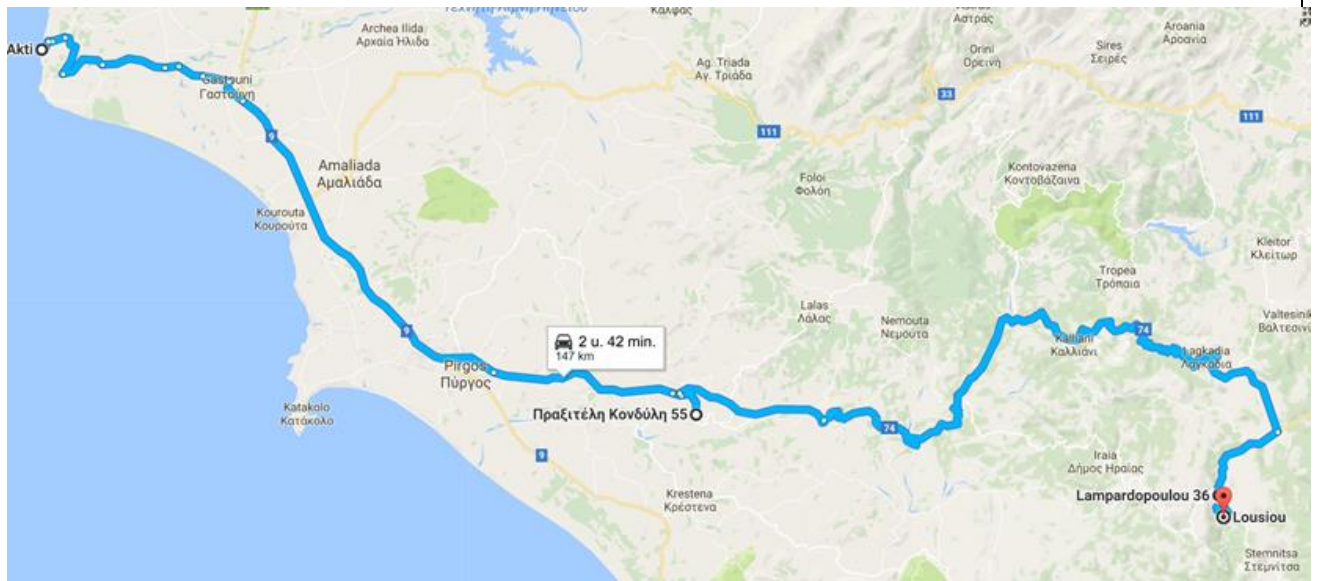
1	Antirrio 	38.32899, 21.76503	<p>Het kasteel van Rio en het kasteel van Antirrio zijn gelijktijdig gebouwd omstreeks 1499 in opdracht van sultan Vagiazit II om de zeepassage te beschermen tussen de Ionische zee en de Golf van Korinthe. In die tijd werd deze zeepassage de Mikra Dardanellia genoemd.</p> <p>Men kan op twee manieren van Rio naar Antirrio, via de brug of met de veerpont. De veerpont vaart elk half uur, reserveren niet nodig, kosten voor een auto en 1 persoon € 7,50 de brug het dubbele. In het noordwesten bij Antirrio ligt de Paliouvouna berg (ook wel Klokova genoemd) met een hoogte van bijna 1.000 meter, vanaf hier schitterend uitzicht op de omgeving en de Antirrio-Rio brug.</p> <p>De brug heeft een lengte van ruim 2.250 meter en een breedte van 28 meter. De officiële naam van de brug is Charilaos Trikoupis brug. Op 7 augustus 2004, een week voor de Olympische Spelen, mochten de eerste mensen officieel de hele brug oversteken. De brug is het tweede verbindingspunt van de Peloponnesos met het vasteland. De toelasten zijn: auto + 1 persoon € 14,90 (maart 2014).</p>
2	Kastro Kyllini	37.89133, 21.14031	Kyllini is een plaats aan de westkust op de Peloponnesos en is onder te verdelen in vier gedeeltes: Kyllini port, Kastro Kyllini, Loutra Kyllini en Kato Panagia.


			<p>Kastro Kyllini ligt tussen de bossen en de olijfboomgaarden op een heuvel die 135 meter boven de zee uitsteekt. Deze heuvel, waar een vesting staat, heeft de vorm van een schildpad en daarom zou het kasteel Chlemoutsi heten. Bij het kasteel gaat 's avonds de verlichting aan en treden zangers op zoals Giorgos Dalaras.</p> <p>Loutra Kyllini is een waar kuuroord met zijn thermische baden. De totale kuststreek van het gebied is zo'n elf kilometer met zandstranden tussen hoge rotsen.</p> <p>CP uit verhaal: 37.88988 E 21.11131 CP bij Paleochori N 37.80537 E 21.23954</p>
CP	Kalamia	37.8746 21.1076	Plek nabij strand. Iedere ochtend verkoopt een Griekse handelaar brood, fruit en groente. (-/W/-/0,00)

Route 14

Kalamia - Lousiou

K
A
A
R
T



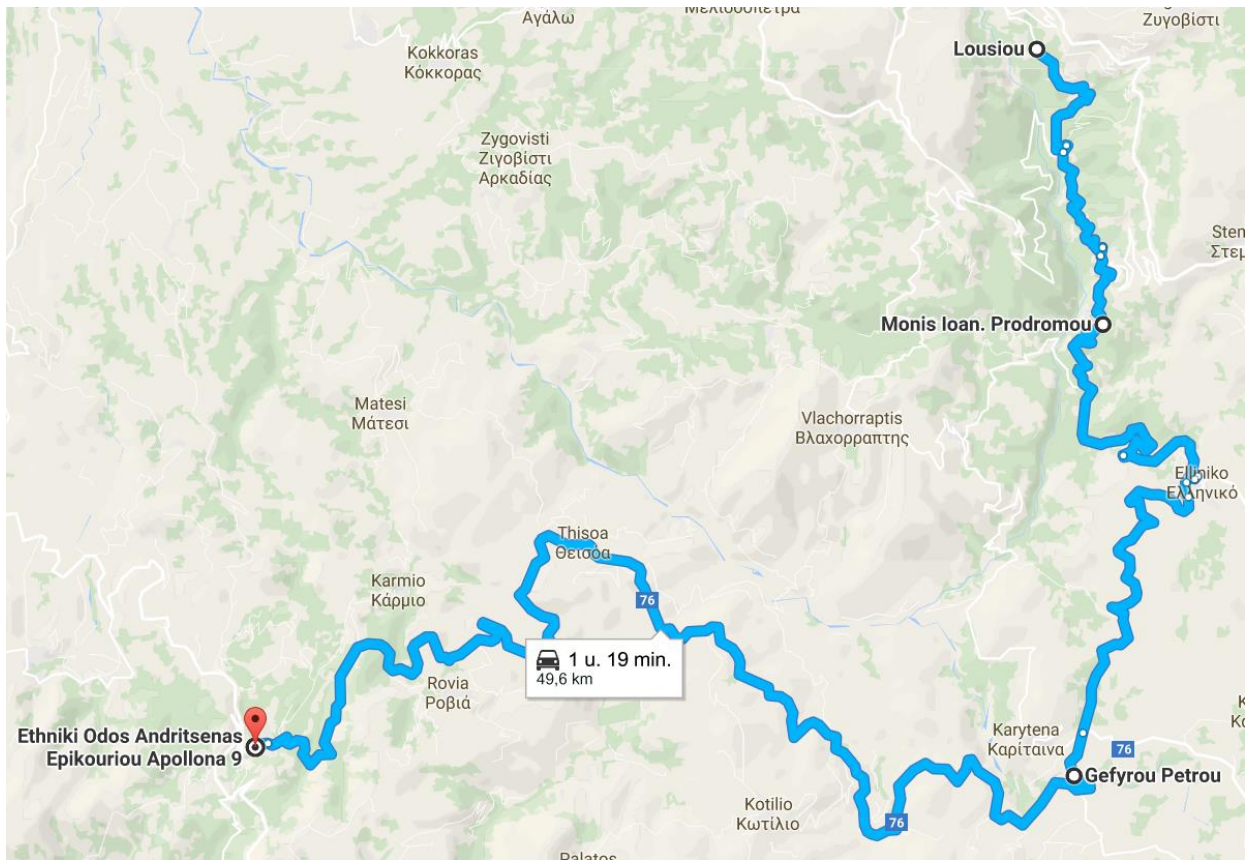
1	<p>Olympia</p> 	<p>37.64410, 21.62663</p>	<p>In Olympia zijn we natuurlijk voor de opgravingen en het museum. Dit is de plek waar zo'n 2500 jaar geleden de grote tempel voor Zeus stond, plus allerlei andere gebouwen. Het is ook de plek waar in de oudheid zo'n 1000 jaar lang (Van 776 voor Chr tot 393 na Chr) Olympische spelen werden gehouden. De 'heidense' spelen werden in dat laatste jaar door de christelijke Romeinse keizer Theodosius verboden en de gebouwen werden vernield. Een aardbeving in 551 deed de rest. Ook hier geldt weer: wat een prachtige plek, omgeven door bergen. Hoe groots de tempel er uit moet hebben gezien, kun je weer voorstellen in het prachtige museum. In een zaal zijn daar de beelden van de friesen van de tempel te zien, waarbij de voorstelling de hele lengte van de zaal in beslag neemt. Andere topstukken zijn een marmeren beeld van Hermes en een terracotta beeld van Zeus.</p> <p>Het grote Olympia complex, de opgraving, is één van de voornaamste bezienswaardigheden op de Peloponnesos.</p> <p>In het voorjaar, als het oude cultuur- en sportcomplex door bloeiende judasbomen of amandebomen in een paarse gloed wordt gehuld is het dubbel zo mooi. Grieken maken graag de volgende metaforen: Athene is het hoofd, Sparta het lichaam, maar Olympia is het hart van hun land. Veel Griekse bruidspartjes brengen hier hun wittebroodsweken door, in de ban van de zuiverheid van deze plek. Voor de Olympische spelen in Griekenland (Athene 2004) is het compleet gerestaureerd. Er zijn twee museums in Olympia, het Archeologisch museum en het Nieuw Archeologisch museum. Olympia heeft een gezellig dorpscentrum met veel winkels en restaurants. De omgeving van Olympia is groen, bergachtig en er zijn bekende rivieren, zoals de Neda, de Alphios en de Lousios</p>
---	---	-------------------------------	---


2	<p>Dimitsana</p>	<p>37.59573, 22.03830</p>	<p>Dimitsana is een schilderachtige plaats in een bergvallei aan de rivier Lousios. Volgens de ontdekkingsreiziger Pausanias gebouwd op de</p>
---	-------------------------	-------------------------------	--

			vroegere stad Teuthis. Deze Pausanias vermeldt ook deelname van de stad aan de Trojaanse oorlog. De godin Athena raakte verwond en zij wreekte zich door het land in de omgeving onvruchtbaar te maken. De vloek zou verdwijnen als er een beeld van de gewonde Athena werd opgericht. Dit beeld heeft de ontdekkingsreiziger gezien. Dimitsana heeft een mooie wandelomgeving, een spectaculaire kloofwandeling is bijvoorbeeld van het nabijgelegen Stemnitsa naar het klooster Gortis.
3	De Lousioskloof 	--	spectaculaire kloof
CP	Lousiou	37.5863 22.0454	Parkeerplaats bij klein hotel. Dorp Dimitsana op loopafstand. (T/W/E/0,00)

Route 15

Lousiou - Andritsenas

K
A
A
R
T

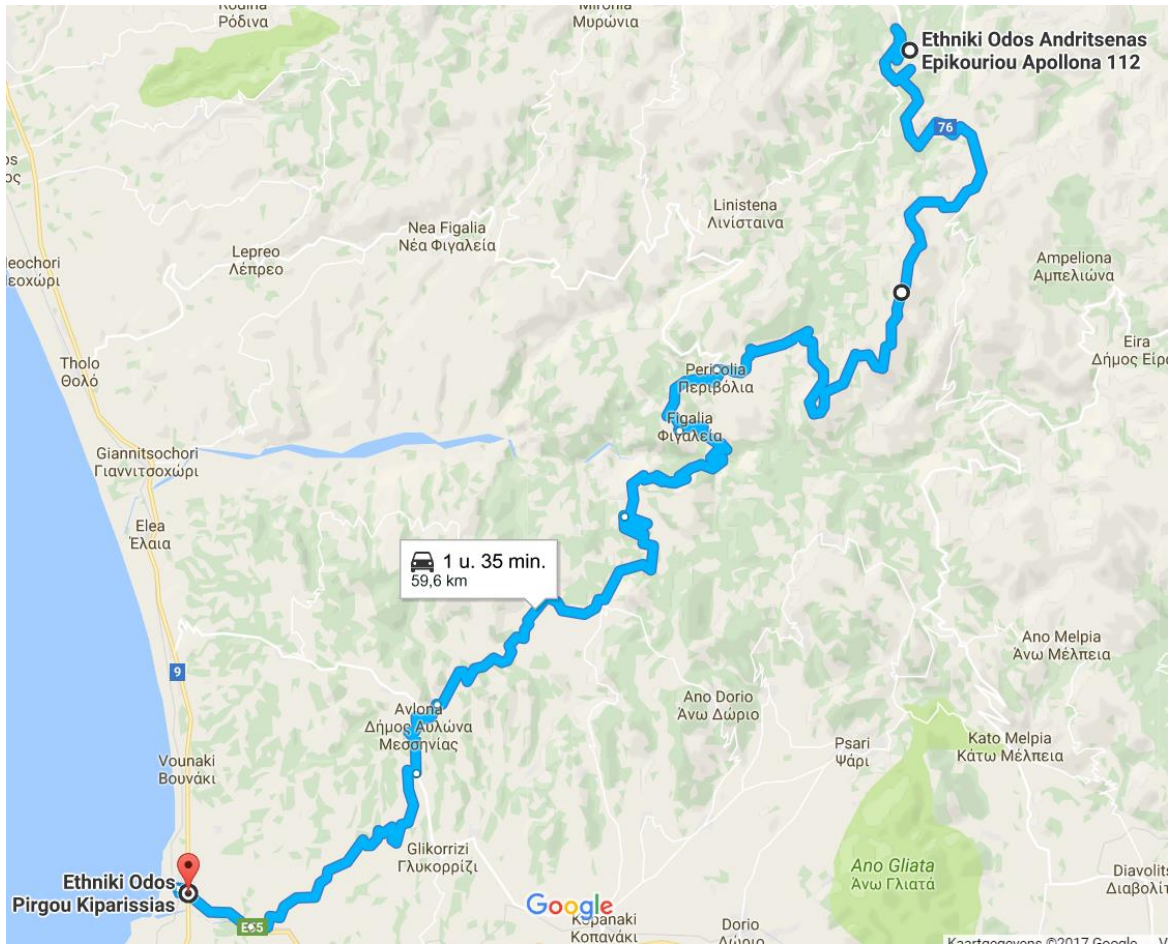
1	Stemnitsa	37.55224, 22.07632	Stemnitsa, een mooi plaatsje, steil tegen een berg gelegen, ademt een tijdloze sfeer uit. Het gezellige dorpsplein heeft veel terrassen. Bijzonder is de mooie klokkentoren die midden op het plein staat. Er is onder andere een museum waar u kunt zien hoe een edelsmid werkplaats in Griekenland er uit zag. U kunt in Stemnitsa nu nog unieke gouden en zilveren Griekse sieraden kopen.
2	Klooster Prodromou 	37.54508, 22.05302	<p>Naar het klooster. We dalen circa acht kilometer over een zeer bochtige, geasfalteerde weg. Het duurt iets meer dan twintig minuten totdat we beneden zijn, op de parkeerplaats bij de kapel. Het laatste stuk moeten we lopen en dat neemt ook nog zo'n tien minuten in beslag. In de hitte gaan we over in de rotsen uitgehouwen trappen verder naar beneden. In de schaduw is het lekker koel.</p> <p>De voorgevel van de gebouwen hangt uit de rotsen, aan de onderkant ondersteund door kromme palen. De daken zijn van golfplaat. Het ziet er heel wankel uit en ik huiver bij de gedachte dat we straks ergens daarboven staan. Daar maken de keurig gestucte muren een degelijke indruk en ik voel me veilig. In de hal zijn de rotswanden beschilderd met iconen. We mogen gaan zitten op fleurige banken met tientallen iconen aan de muur. Wat mooi. En het ziet er ook zo huiselijk uit. Er is koffie voor de bezoekers, die tot 13u kunnen komen. We lopen wat rond, vanaf het balkon bekijken we het uitzicht op deze heel aparte plek.</p>

3	Brug over de Alfios-rivier	37.47859, 22.05069	Via Stemnitsa rijden we naar Karitena. Even verderop stoppen we bij de brug over de Alfios-rivier. We parkeren de camper aan de ene kant van de brug en lopen aan de andere kant een pad in. Deze Womo-tip leidt ons naar beneden waar onder de nieuwe een hele oude, stenen brug ligt. Daartegenaan zit een kapelletje geplakt, dat natuurlijk open is.
CP	Andritsena	37.4842 21.9055	Parkeerplaats in centrum van het dorp. Restaurantjes in de nabijheid. (-/-/0,00)

Route 16


Andritsena - Kalo Nero

K
A
A
R
T




1 **Apollon Epikourios**

37.42998,
21.89993



De tempel dateert van circa 400 voor Christus. In Wikipedia staat dat de tempel, ten opzichte van andere klassieke Griekse tempels, enkele bijzondere afwijkende kenmerken vertoont. 1) een harmonische combinatie van de drie Griekse bouwstijlen: Dorisch, Ionisch en Korinthisch 2) de ongewone noord-zuid-oriëntatie (met voorgevel aan de noordzijde), terwijl andere tempels van oost naar west liggen (dit heeft mogelijk met de moeilijkheden van het terrein te maken) en 3) de uitzonderlijke lengte in verhouding tot de breedte (15 zuilen x 6 zuilen, tegen 13 x 6 normaal). Jammer genoeg is van dit alles niets te zien, althans niet in de open lucht, want de tempel gaat sinds 1987 volledig schuil onder een enorme tent. Dit om de restanten te beschermen tegen vorst en slecht weer. De tent blijft staan totdat alle architraven zijn geplaatst; zij beschermen de gebarsten zuilen tegen insijpelend water.

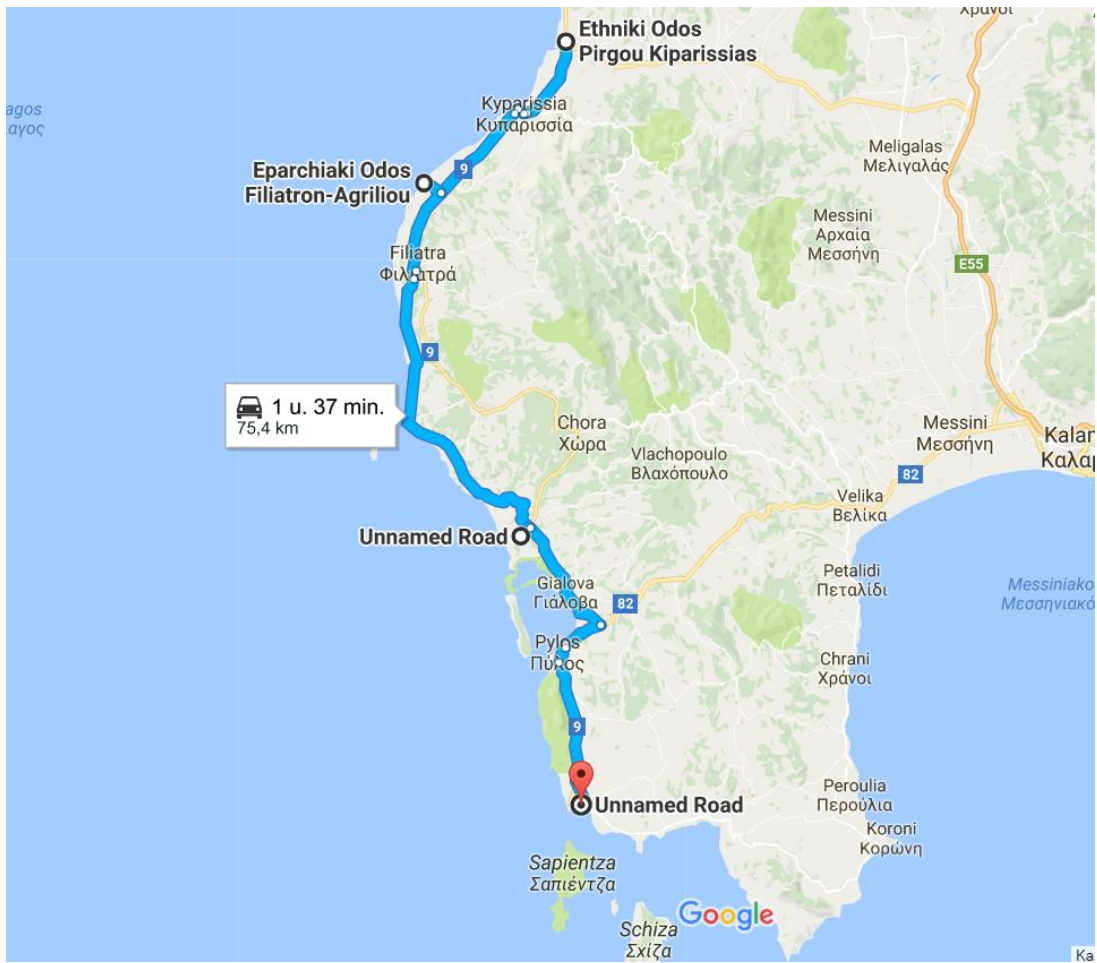
Wat moet het vóór 1987 een magnifiek gezicht zijn geweest als je kwam aanrijden over de bergweg en je ineens de tempel in volle glorie in het zicht kreeg. Nu kunnen we in de tent de zuilen en de vorm van de tempel bewonderen. Er staat veel; het is één van de best bewaarde overblijfselen van de klassieke architectuur. Ook in de tent krijg je daar een goed beeld van.

2	Kalo Nero 	--	<p>Kalo Nero is een gezellig, nog niet te toeristisch dorpje op circa vijf kilometer van Kyparissia. De golven van de Ionische zee komen kabbelend aanrollen op het schone zandstrand met op de achtergrond de berg Kyparissia van 1.225 meter hoogte, en de stad die gedeeltelijk te zien is. Het Kalo Nero strand heeft spectaculaire zonsondergangen en is een rustig strand. Circa vier kilometer buiten Kalo Nero ligt Agianakis aan het unieke 65 kilometer lange Peloponnesos zandstrand. Agianakis is een klein dorp met een schitterende ligging aan het zandstrand en tussen de duinen. Iets grotere dorpen in de omgeving zijn Agaliani en Vanada.</p>
CP	Kalo Nero	37.2972 21.6953	Plaats nabij het strand en de zee. Water bij kerkhof verkrijgbaar. (-/W/-/0,00)


Route 17

Kalo Nero - Methoni

K
A
A
R
T

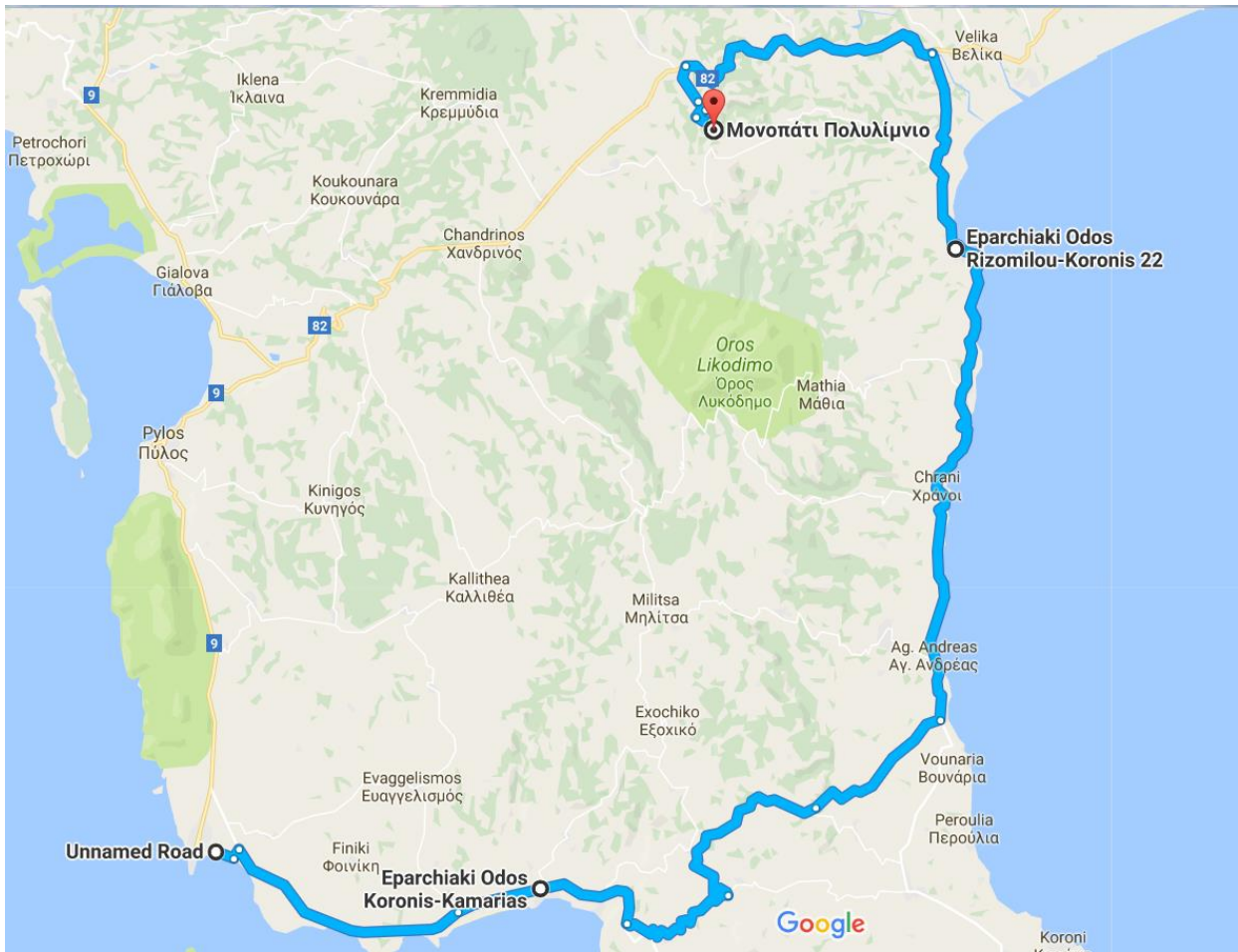



<p>1</p>	<p>Agrili Filiatra</p> 	<p>37.20808, 21.59051</p>	<p>Pal aan zee, bij het plaatsje Agrili Filiatra, staat dit sprookjeskasteel, kastro ton paramythion, gecreëerd door Charalambos Fournarakis. Deze Griek-Amerikaan werkte jaren in Chicago als arts onder de naam Harry Fournier. De goden Athena en Poseidon zijn er terug te vinden, maar ook mythologische figuren zoals Achilles en het Paard van Troje. In het kasteel, via trappetjes en zalen, veel afbeeldingen van de helden van de Griekse opstand tegen de Turken. In Filiatra heeft Charalambos een Eiffeltoren neergezet van acht meter en een grote wereldbol. De stranden hier zijn meestal rustig en te vinden achter de olijf- en sinaasappelboomgaarden.</p>
<p>2</p>	<p>Romanos</p>	<p>36.96690, 21.66095</p>	<p>Romanos is een dorp op een kleine twee kilometer ten noorden van de Gialova lagune. Het mooie Golden Beach strand in de vorm van een hoefijzer is vanaf Romanos en het nabij gelegen dorp Petrochori goed bereikbaar. Hoog boven de baai aan de linkerkant ligt het Paleokastro oftewel de Burcht van Navarino, aan de rechterkant ligt een tombe.</p> <p>Het dorp Romanos is een gezellig dorp met enkele tavernes, een kerk en het Glifadaki strand. Vanaf Romanos is er een weg landinwaarts naar de plaats Chora en de restanten van het paleis van Nestor. In Chora is een museum met o.m. Myceens aardewerk.</p>


3	Methoni 	--	<p>De baai en het zandstrand van Methoni is in de zomer een veel bezochte vakantie bestemming. Bij Methoni staat een grote vesting. In de 13de eeuw bouwde de Venetianen deze machtige vesting. De Turken versterkten de vesting met de oosterse Bourtzi - toren en in het fort bouwden ze een minaret en een hamam, een Turks bad. Het fort vormt een romantisch stranddecor.</p> <p>De binnentuin van de, wat in verval geraakte, vesting is een bezoek waard. De binnentuin is dagelijks geopend van 09:00 tot 15:00 uur.</p> <p>Tegenover de vesting, ligt aan het strand een gezellig plein met veel terrassen van de verschillende cafe's en tavernes. Vanaf de haven is het een korte wandeling naar de oude binnenstad, waardoor de vele kleine winkels er nog een gezellige Griekse authentieke sfeer is.</p>
CP	Methoni	36.8174 21.7152	Camping met restaurant. Naar burcht is 20 minuten lopen. (T/W/E/12,00)+wifi

Route 18

Methoni - Charavgi

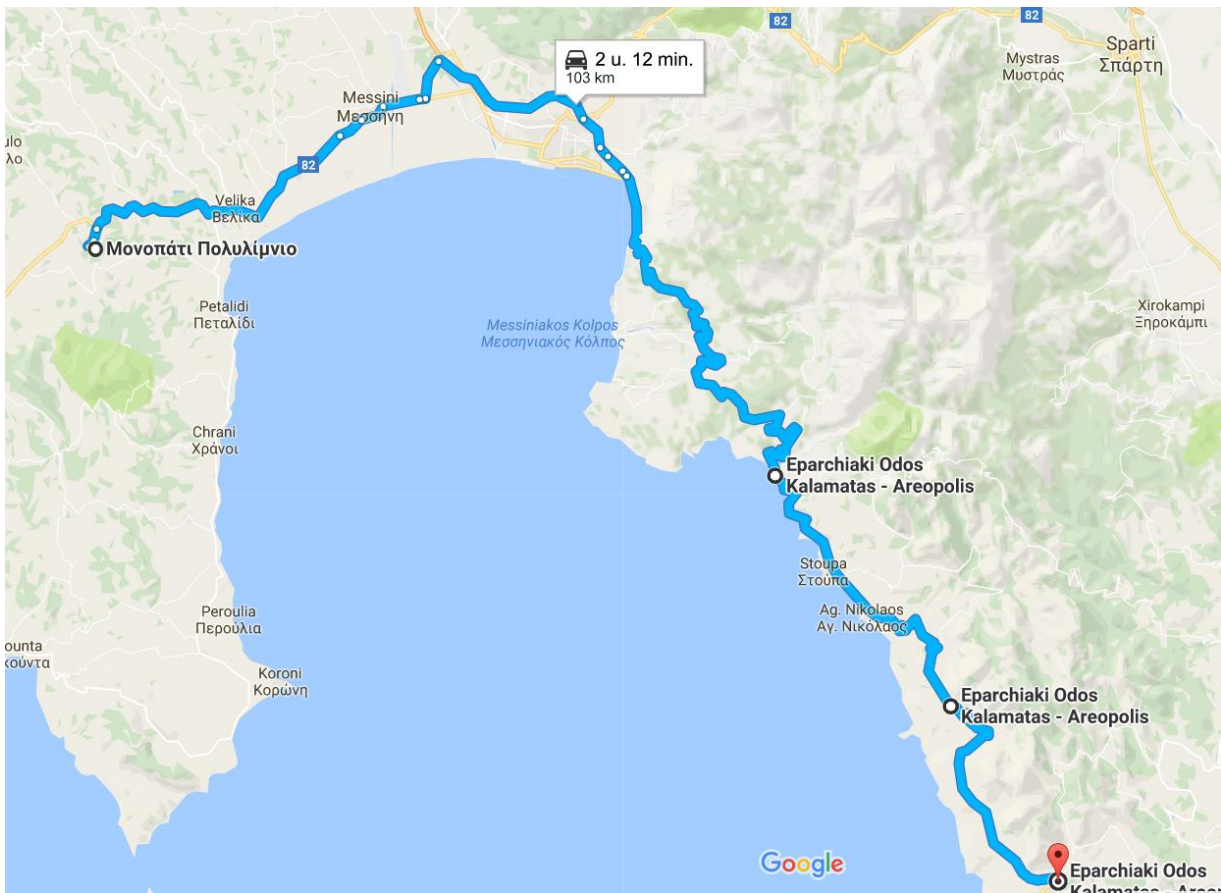
K
A
A
R
T



1	Finikounda 	36.80815, 21.80676	Finikounda is voor veel mensen een favoriete vakantie bestemming. Er is een gezellig dorp, een mooie baai en een lang zandstrand. Het strand ligt beschermt en heeft uitzicht op twee eilandjes: Shizoa en Sapienza, op deze eilandjes zijn veel broedende vogels. Bij Finikounda kan men goed windsurfen er is een surfschool aanwezig. Vroeger stond de baai van Finikounda bekend als de haven van Foinikous een term die verwijst naar palmenstrand. Finikounda is ook een mooie uitvalsbasis om de omgeving te verkennen.
2	Petalidi	36.95849, 21.92941	Petalidi is een levendig dorp direct aan zee. Bij het gezellige dorpsplein zijn restaurant en winkels. De bewoners van Petalidi laten meestal geen feestdag onbenut. Het is een geliefd vakantieoord met mooie zandstranden; hier en daar wat rotsachtig. Petalidi is gebouwd op de ruines van het antieke Koroneia. Van deze oude stad zijn nog restanten van een Romeins badhuis te vinden. De dorpen Chrani en Agios Andreas liggen in de buurt.
3	Charavgi	--	De Polilimnio watervallen (of het prokymaia/waterfront) en meertjes bij Kazarma en Charavgi (ook wel geschreven als Haravgi of Xaravgi) is een unieke onbekende plek. U volgt de weg vanaf Petalidi naar Pylos en neemt de afslag naar Charavgi. Hier liggen de Polilimnio


			watervallen en meertjes zoals de Kadoula en het Kadi meer. In het water leven onder andere de Griekse beekkikker en de Griekse meerkikker. Rondom de watervallen zijn onder meer Griekse rotshagedissen en muurhagedissen te vinden. In het meer is het lekker verfrissend om te gaan zwemmen (wel op eigen risico).
CP	Charavgi	36.9884 21.8555	Parking voor de watervallen. (-/-/0,00)

Route 19

Charavgi - Neo Itylo

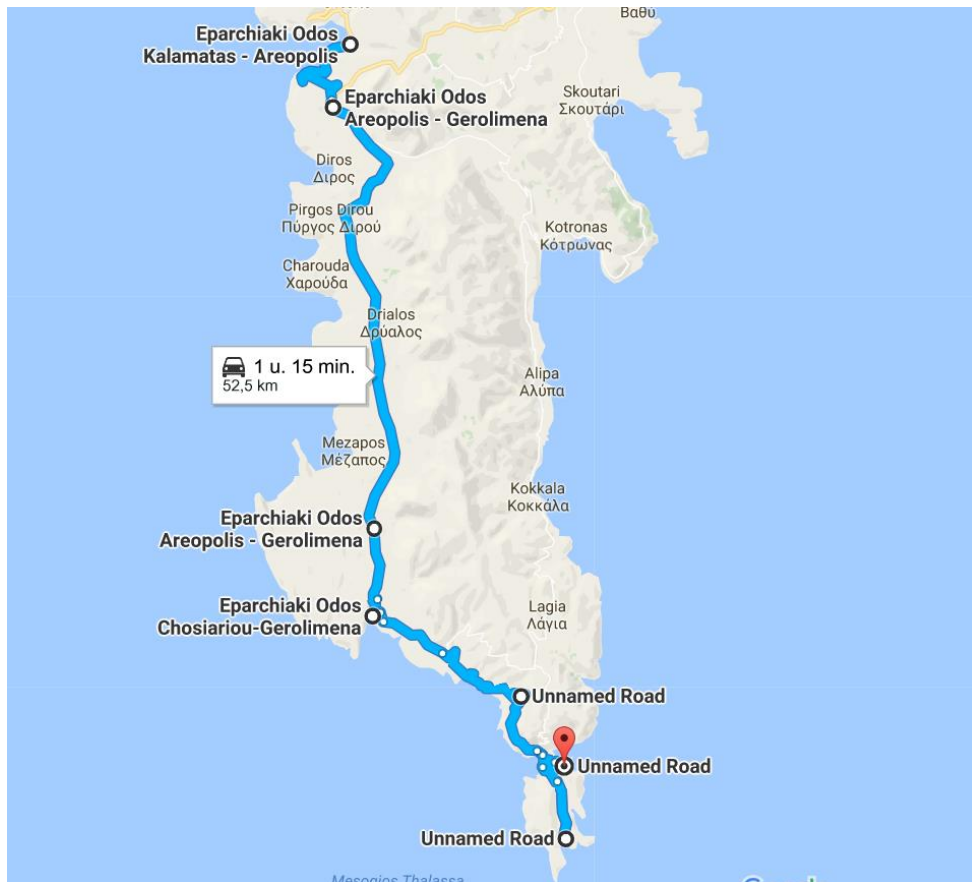
K
A
A
R
T

1	Kardamyli 	36.88632, 22.23346	<p>Kardamyli is een dorp aan de voet van het Taygetos gebergte aansluitend aan de streek de Mani. De omgeving is een paradijs voor bergwandelaars. Er zijn veel goed gemarkeerde routes uitgezet en er zijn goede kaarten van de omgeving te koop. Bijvoorbeeld over de flanken van de Vyroskloof.</p> <p>De ruige rotspartijen van het Taygetosgebergte lopen bij Kardamyli door in zee en worden onderbroken door schitterend gelegen verscholen strandjes.</p>
2	Thalames	36.78480, 22.33192	<p>Mani museum</p> <p>Tegenover de bron in Thalames vindt u dit bijzondere museum. De eigenaar geeft een duidelijke uitleg over het vroegere, harde, leven in de Mani. Te zien zijn onder andere oude huishoudelijke voorwerpen, natuurtekeningen, oude foto's, wapens en sieraden. Hij verkoopt ook originele Hollandse prenten uit 1680.</p>
3	Lagada 	36.78035, 22.34035	<p>Lagada is tegen de Taygetos aangebouwd, een dorp in typische Mani bouwstijl. De woontorens en de kerken in Lagada strijden om de hoogste plek. In Nomitsa staat de Kerk van de Metamorphosis Sotiras in Nomitsa, gebouwd in de 11e eeuw. Er zijn een aantal verbleekte fresco's en mooie gravures in de nissen.</p>


4	Neo Itylo 	--	<p>Itylo is een bergdorp, circa twee kilometer landinwaarts, aan de kust ligt Neo Itylo aan de Limeni Baai. Itylo werd in de oudheid Oitylon genoemd, de stad was een belangrijk centrum van de Mani. Itylo wordt genoemd door Homerus en Pausanias, de dorpskern, het plein en de statige huizen geven nu nog een sfeerbeeld van dit rijke verleden. Ten oosten van Itylo liggen de restanten van het kasteel Kelefa en de kloof van Milolangada. Deze kloof vormt de natuurlijke scheiding tussen de Buiten Mani (Exo Mani) en de Binnen Mani (Mesa Mani). Tussen Itylo en Neo Itylo ligt het Dekoula klooster, in het klooster zijn fresco's te zien uit de periode 1760 - 1765. De fresco's zijn in opmerkelijk goede staat. In de omgeving van Dekoulou liggen nog enkele grotkerken en de grot Propanti. Het Neo Itylo strand is een rustig strand met een schitterende ligging tussen de bergen.</p>
CP	Neo Oitylo	36.6937 22.3889	Plaats aan zee. Mooi uitzicht op de baai. Strand met douche. (-/-/0,00)

Route 20

Neo Itylo - Porto Kagio

K
A
A
R
T

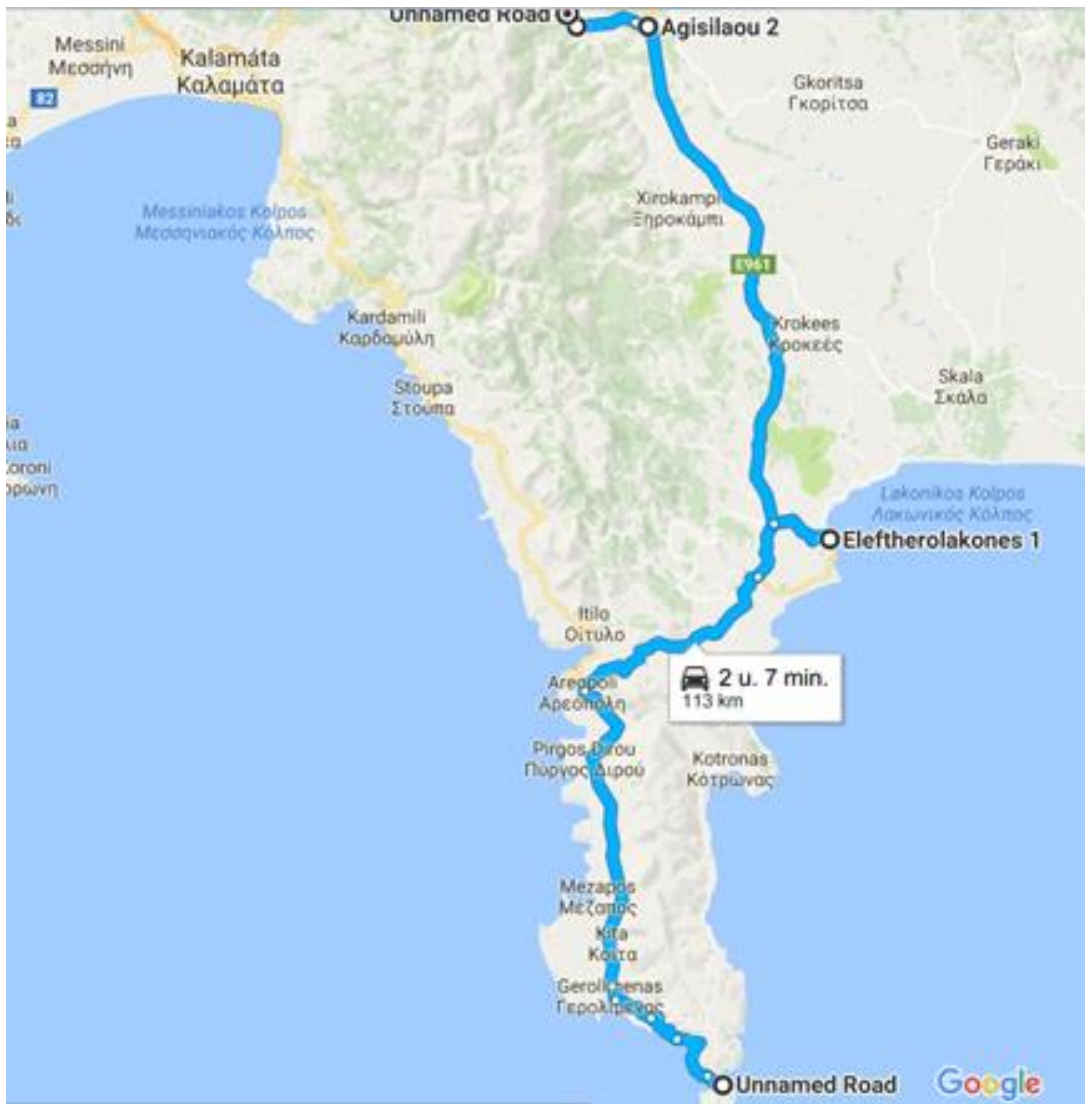
1	Areopolis 	36.66749, 22.38257	<p>Areopolis is een plaats die bij een vakantie in de Mani zeker bezocht moet worden, het heeft de typische Manifeer van een roemrijk verleden. De clan koos een plaats en bouwde een verdediginstoren met daar om heen huizen, een oliepers en een waterput. Ten zuiden van Areopoli liggen de Omales grotten en de Diros grotten. (36.63846, 22.38123)</p>
2	Kita	36.51404, 22.40089	<p>In Kita staan een van de meest grootste concentratie woontorens van de Mani, gebaseerd op de zes belangrijkste families van de streek. Er zijn zes woongebieden en elk gebied bestaat uit zo'n vijftien tot vijftig huizen.</p>
3	Gerolimenas 	36.48299, 22.40056	<p>Gerolimenas is een natuurlijke haven en de plaats is gebouwd rondom de het havenhoofd. De naam van de plaats is waarschijnlijk afkomstig van de Griekse woorden voor heilige haven. In de omgeving zijn enkele wandelroutes duidelijk aangegeven. De klippen op de achtergrond van het dorp worden de Hades klippen genoemd, zoals op veel plaatsen in Griekenland zou er een ingang zijn naar de onderwereld van Hades.</p>
4	Vathia	36.45335, 22.46708	<p>Vathia ligt op een heuveltop en het was vroeger een bloeiend dorp met vier Maniclans en vier wijken met torenhuizen. Vathia is de laatste jaren grotendeels gerenoveerd.</p>

5	Kaap Matapan 	36.40239, 22.48630	<p>Kaap Matapan is de meest zuidelijke punt van de Peloponnesos en steekt ver in zee. Kaap Matapan wordt ook wel kaap Tenaro genoemd, de kliffen hebben een hoogte van 40 tot 50 meter. Tenaros was in de mythologie waarschijnlijk de zoon van Zeus. Tenaro en zijn broers richtte de tempel Tenaron op ter ere van Poseidon. De tempel was onder meer een toevluchtsoord voor vluchtelingen. In de tweede wereldoorlog vond hier de Slag om Matapan plaats.</p> <p>De stenen vuurtoren op de kaap is gebouwd in 1882. Bij de kaap ligt een grot die de ingang van Hades wordt genoemd, een toegang tot het dodenrijk. Een van de twaalf werken van Herakles was het ontvoeren van Cerberus, de waakhond van Hades. Herakles ging volgens de mythologie naar Kaap Matapan, daalde af naar de onderwereld en overmeesterde de driekoppige hond met blote handen.</p>
CP	Porto Kagio	36.4284 22.4858	Kleine vissershaven op de zuidpunt van Mani. Parkeerplaats voor een paar restaurants. (-/-/0,00)


Route 21

Porto Kagio - Mystras

K
A
A
R
T

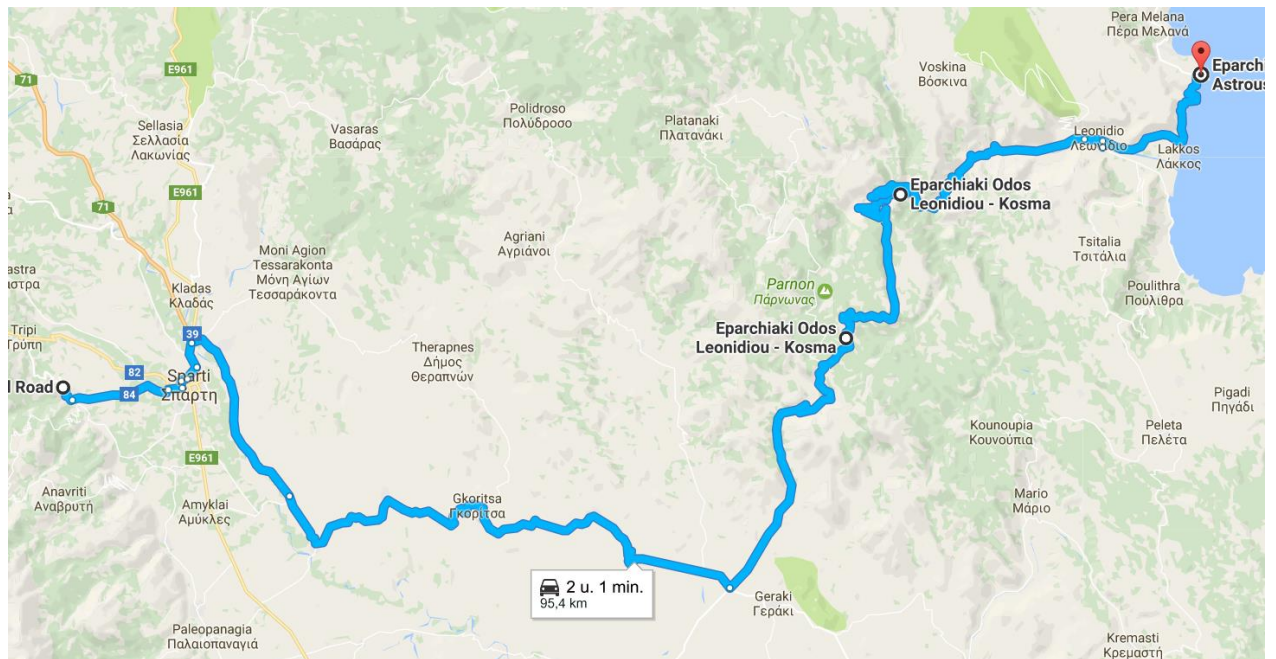


1	Gythion	36.76201, 22.56591	Gythion is een gezellige, levendige havenplaats welke is omzoomd door prachtige oude gebouwen. De boulevard en in het er achterliggende centrum zijn veel winkeltjes, gezellige cafés en veel visrestaurants. Kenmerkend en sfeervol is de inktvis die hangt te drogen in de zon.
2	Sparta 	37.07068, 22.42582	Sparta heeft een mooie ligging aan de voet van het Taygetosgebergte in de provincie Laconië. Sparta is een grote stad en heeft ruime straten met veel bloeiende struiken en sinaasappelbomen. Sparta is een historische stad, de beroemde Spartaanse levenswijze werd over het algemeen met bewondering bekeken vanwege het zuivere karakter. Vanuit Sparta kunt u gemakkelijk Mistras bezoeken.
3	Mystras	37.06891, 22.37565	Mystras ligt op een afstand van zeven kilometer van Sparta. Er wonen nu weinig mensen maar in de 15de eeuw waren er ruim 40.000 inwoners. Mystras stond vroeger onder Byzantijns bestuur en er werden veel kerken en paleizen gebouwd. Het paleis van de despoot


			Mystra werd, volgens sommige verhalen, genoemd naar de naam van de heuvel: Myzithra (romige kaas) en staat op de laatste uitloper van het Taygetosgebergte. De entree van Mystras ligt bij de antieke poorten van de benedenstad. Rechts is de weg naar de kerk Metropolis en de iets verderop gelegen Evangelistria kerk. Hierna volgen de Agii Theodori en de Afendiko. In de richting van de bovenstad ligt de Monemvasia poort en hierna het Paleis van de Despoot en het Pantanassa klooster.
4	Mistra (oude stad) 	--	De oude Byzantijnse stad ligt boven het dorp en is bijna gehele tot ruïnes vergaan. Er is nog een bewoond klooster. In de verschillende kerken zijn nog fresco's te bewonderen. We klimmen zelfs via een paar honderd treden en smalle stenige paadjes helemaal naar boven naar het oude kasteel. Een warme tocht, die ons beloont met een uitzicht over het dal met zijn vele olijfbomen.
CP	Mystras	37.0766 22.3692	Parkeerplaats bij oude stad. Overnachten toegestaan. (-/-/0,00)

Route 22

Mystras - Sampatiki

K
A
A
R
T

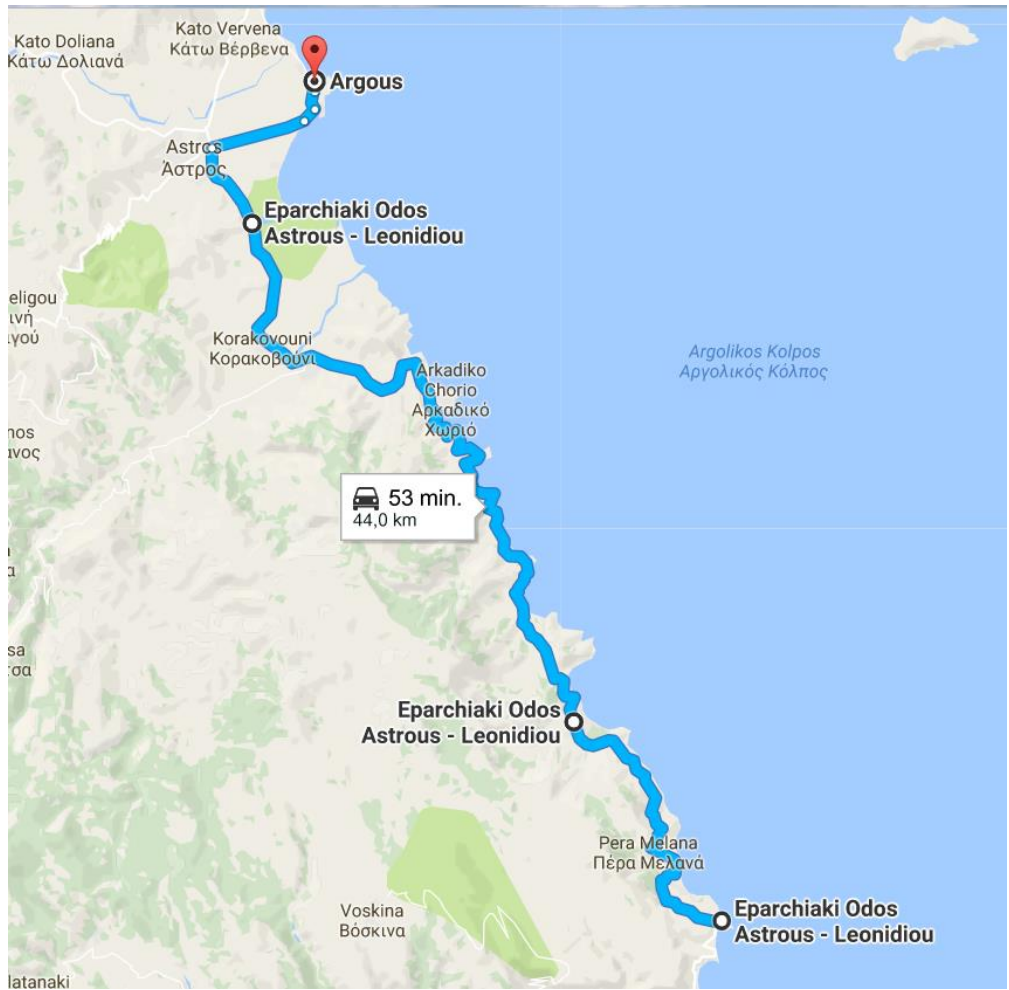
1	Kosmas 	37.09147, 22.73980 (GP)	<p>Vanaf Leonidio loopt er een weg door de bergen, via Kosmas, Geraki, Skala naar Gythio. Het is een prachtige rit met veel haarspeldbochten door het Parnonas gebergte. Het indrukwekkend gelegen Kosmas ligt op een hoogte van 1.140 meter en heeft dan ook de bijnaam “het balkon van Kynouria”. Op het rustige plein van Kosmas staan een aantal oude platanen van ruim 100 jaar oud, een oorlogsmonument en de kerk van Kosmas. De bovenloop van de Dafnon rivier, die onder andere naar Leonidio loopt, heeft bij Kosmas zijn oorsprong. (CP aanwezig: 37.0857-22.7352, centrum 200 m)</p>
2	Elonis-klooster 	37.14630, 22.76785	<p>Hoog boven ons op de rotsen ligt het prachtige Elonis-klooster.</p> <p>Halverwege de Dafnon kloof van de imposante Parnonas bergroute tussen Leonidio en Kosmas ligt het klooster Eloni (Elonis). Het klooster is stevig tegen de bergwand gebouwd en de bergwand heeft schitterende marmer kleurtinten.</p> <p>De nonnen van het klooster verwelkomen iedere bezoeker en het klooster Eloni staat bekend als bedevaartsoord, één van de redenen hiervoor is het heilzame bronwater. Op 15 en 23 augustus zijn er de Panagia feesten dan bezoeken duizenden mensen vanuit heel Griekenland het klooster Eloni. Op 21 november is er ook een belangrijke feestdag voor het klooster, het is de dag waarop Maagd Maria de plaats van waar het klooster moest komen onthulde. Men vond deze dag een icoon van Maria met een brandende olielamp ernaast halverwege de enorme rots. De twee monniken Kallinikos en Dositheos vestigden zich op de rots en bouwden een kapel. Vanaf eind 1600 was het een bloeiend klooster, verwoestende invallen en</p>



			branden zorgden ervoor dat hele gedeeltes van het klooster steeds herbouwd moesten worden. Begin 1900 was het één van de rijkste kloosters van de Peloponnesos, sinds 1970 is het een nonnenklooster.
3	Leonidio 	37.16672, 22.85881	<p>Leonidio heeft een mooie ligging tussen de bergen en is de centrale stad van de gemeente Zuid Kynouria.</p> <p>De rustige plaats Leonidio ligt aan de voet van Mount Parnonas en aan de Dafnon rivier. De schrijver en reiziger Pausanias roemde het gebied al als “de Tuin van Dionysos”. Het is inderdaad een heel vruchtbaar gebied en vooral de teelt van aubergine is succesvol en beroemd. Kolokotronis, de volksheld en strijder in de Griekse Onafhankelijkheid oorlog gebruikte Leonidio als schuilplaats. Aan het begin van de 18de eeuw werden er in en rondom Leonidio verdedigingstorens gebouwd, zoals de Tsikaliotis Toren.</p> <p>Parnonas en Tsakonië Het Parnonas gebergte, ook wel Parnon genoemd, is een imposant gebergte met uitgestrekte dennenbossen. Hier ligt ook het Natura-2000 gebied Ecologisch Park Parnona. In het gebied leven onder andere uilen en valken.</p>
CP	Sampatiki	37.1897 22.9083	Kleine havenplaats. Restaurant aanwezig. (T/W/-/0,00)


Route 23

Sampatiki - Paralia Astros

K
A
A
R
T



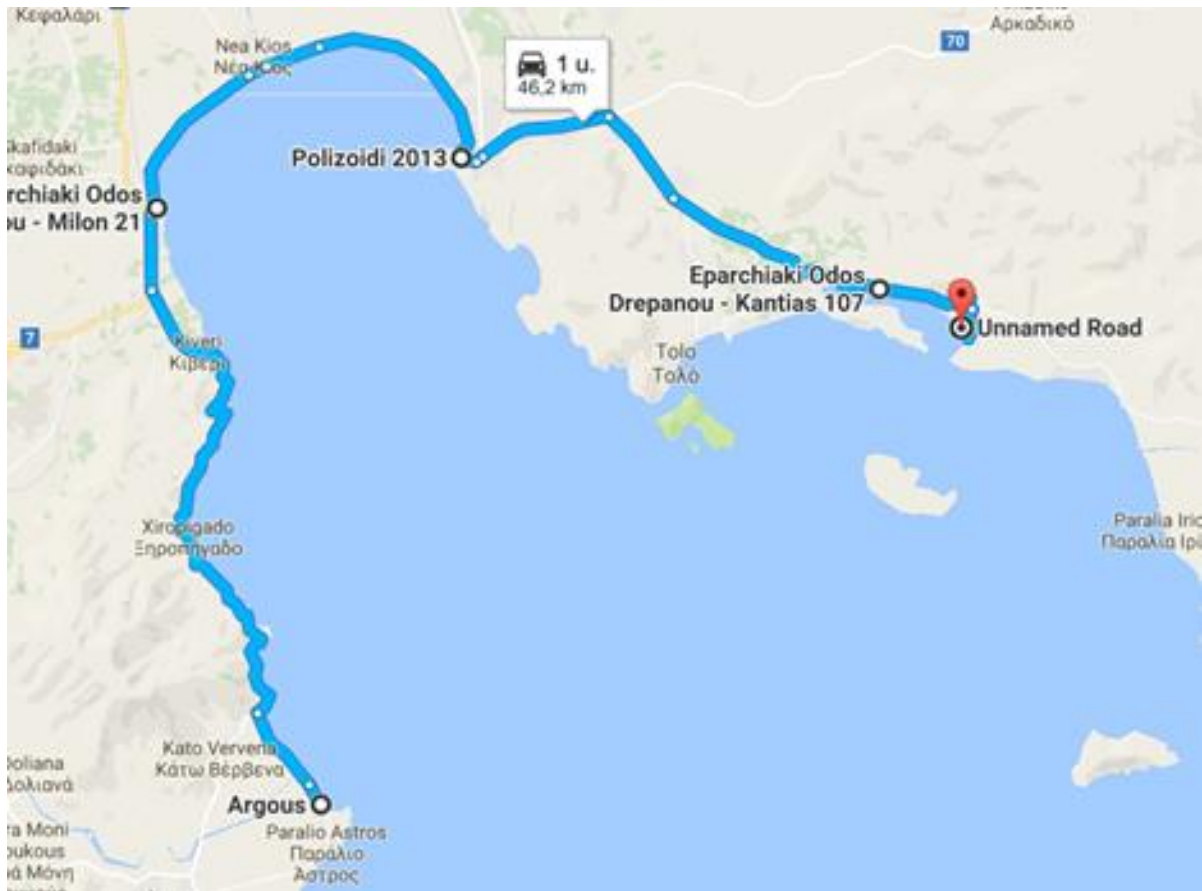
1	<p>Tyros</p> 	<p>37.24173, 22.84673 (GP)</p>	<p>Het bergdorp Ano Tyros kijkt uit op de stranden van Tyros, de Mirtoo Pelagos (Mytoan Zee) en op het eiland Spetses. In Ano Tyros staat het klooster van Sint George. Tyros ligt aan de voet van het Parnonas gebergte en heeft circa 300 inwoners. Bij het strand van Tyros liggen overblijfselen van Cyclopische muren en op de heuvel de restanten van kasteel Tyros. Stranden in de omgeving zijn: Tyros-Sapounakeika met strak blauw helder water. Het Tigani strand ligt in een kleine baai tussen de groene hellingen, vanaf hier uitzicht op de “grot van de liefde”.</p>
2	<p>Moustos</p> 	<p>37.38487, 22.74387</p>	<p>Een klein maar mooie natuurgebied, het Wetland Moustos (Igroviotopos Moustou). Een stil meer met op de achtergrond het kasteel van Astros. Het wetland is een belangrijk flora en fauna gebied voor de rietbedden, de vissen en de vele watervogels zoals zwanen, wilde eenden en reigers die hier overwinteren. De naam Moustos is afkomstig van het vroegere Thirea, toen Thirea bekend was om zijn wijngaarden en de vers geperste most van de druiven.</p>

3	Paralia Astros 	==	<p>Astros en Paralia Astros liggen aan de voet van een indrukwekkende vesting die over de wijde omgeving uitziet. Het gezellige vissershaventje van Astros is omgeven door talrijke restaurants en cafés, waar het zeemeerminnetje op uit kijkt. Bij het voormalige Karytsiotis schoolgebouw is een prachtige tuin. In deze tuin is een archeologisch park met veel bijzondere voorwerpen uit het district Kynouria.</p> <p>Paralia Astros (strand Astros) is een vissershaven en een strand waar het toerisme toe neemt. Astros Baai is een uitstekende baai voor windsurfers, elke middag zo rondom vier uur steekt de wind op en gaan veel surfers de zee op, om de golven te splitsen met een duizelingwekkende snelheid.</p>
CP	Paralia Astros	37.4244 22.7667	Plaats op strand, schaduw mogelijk. Winkels in de buurt. (-/-/0,00)


Route 24

Paralia Astros – Kondili strand

K
A
A
R
T



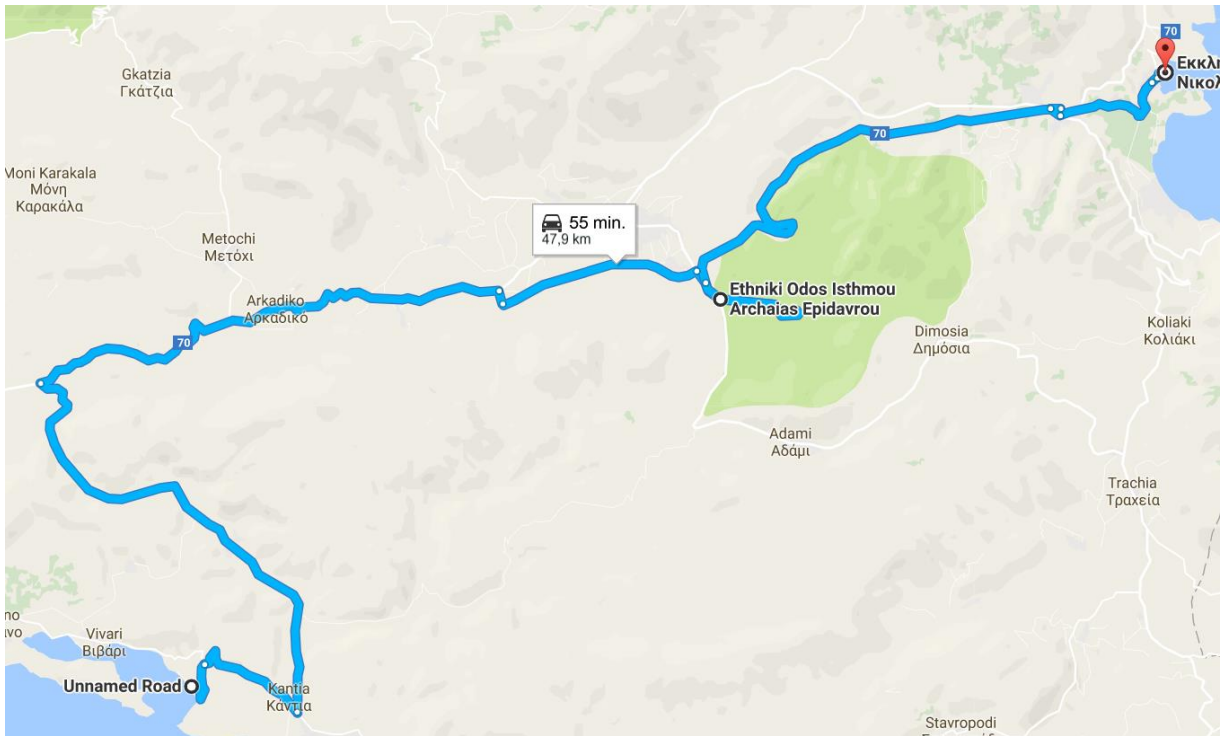
1	<p>Myli</p> 	<p>37.55448, 22.71782 (GP)</p>	<p>Myli (Mili) is genoemd naar de vele watermolens die hier vroeger stonden en is gebouwd op de plaats van het oude Lerna. Het prehistorische Lerna was een gebied van bronnen en meren, het water kwam uit de berg Pontinos, een uitloper van de berg Ktenias.</p> <p>In het Alcyonische Meer bij Lerna leefde volgens de mythologie de veelkoppige slang Hydra van Lerna. In de twaalf werken van Herakles (Hercules) kreeg hij de opdracht om de Hydra van Lerna te doden.</p> <p>Ten zuiden van Myli zijn diverse opgravingen gedaan en is onder meer het “Huis van de Dakpannen” gevonden, een soort paleis, restanten hiervan zijn te bezichtigen. Myli is nu een dorp met een kleine vissershaven en mooi uitzicht op de baai en de vesting van Nafplio, in het dorp zijn enkele tavernes.</p>
2	<p>Nafplio</p> 	<p>37.56747, 22.80058</p>	<p>Nafplio of Nafplion is één van de meest levendige steden van de Peloponnesos. Voorheen hoofdstad van Griekenland. Aan de havenpromenade liggen cafeetjes met een schitterend uitzicht op het eiland Bourtzi waar ook het kasteel Bourtzi ligt. Hoog boven de stad verheven liggen de Venetiaanse vestingwerken zoals de Palamidi, gebouwd omstreeks 1700 en het bastion Andreas. Na beklimming van de 857 treden heb je een schitterend uitzicht. De stad zelf heeft veel winkels en restaurants en het grootste deel van de stad is autovrij.</p>

			Omliggende plaatsen zoals Drepano, Tolo, Vivari en Epidavros zijn dichtbij. In Nafplio is een komboloi museum, het museum is uniek in de wereld en laat de geschiedenis zien van het Griekse kralensnoer.
3	Vivari 	37.53742, 22.91465 (GP)	<p>Vivari is een verrassend Grieks vissersplaatsje met een mooie natuurlijke haven en lagoon. Vivari is Italiaans voor visrijke lagune. Hier kan je heerlijk rustige uurtjes doorbrengen onder het genot van een frapeetje (Griekse ijskoffie) of Griekse maaltijd, kijkend naar de vissersbootjes. Er zijn verschillende visrestaurants in de omgeving met een ruime keus aan verse vis.</p> <p>Op weg van Vivari naar Iria ligt de mooie Kondili baai met het Kondili strand. Het Kondili strand is een rustig strand, in juli en augustus zijn er wel toeristen maar het is nooit echt druk. Aan het eind van het strand, op de kaap, staat een kleine kapel en een vuurtoren.</p>
CP	Kondili strand	37.52911, 22.93753	Rustig strand aan mooie baai. Kapelletje op het eind van het strand. (-/-/0,00)

Route 25

Kondili strand - Palea Epidavros

K
A
A
R
T

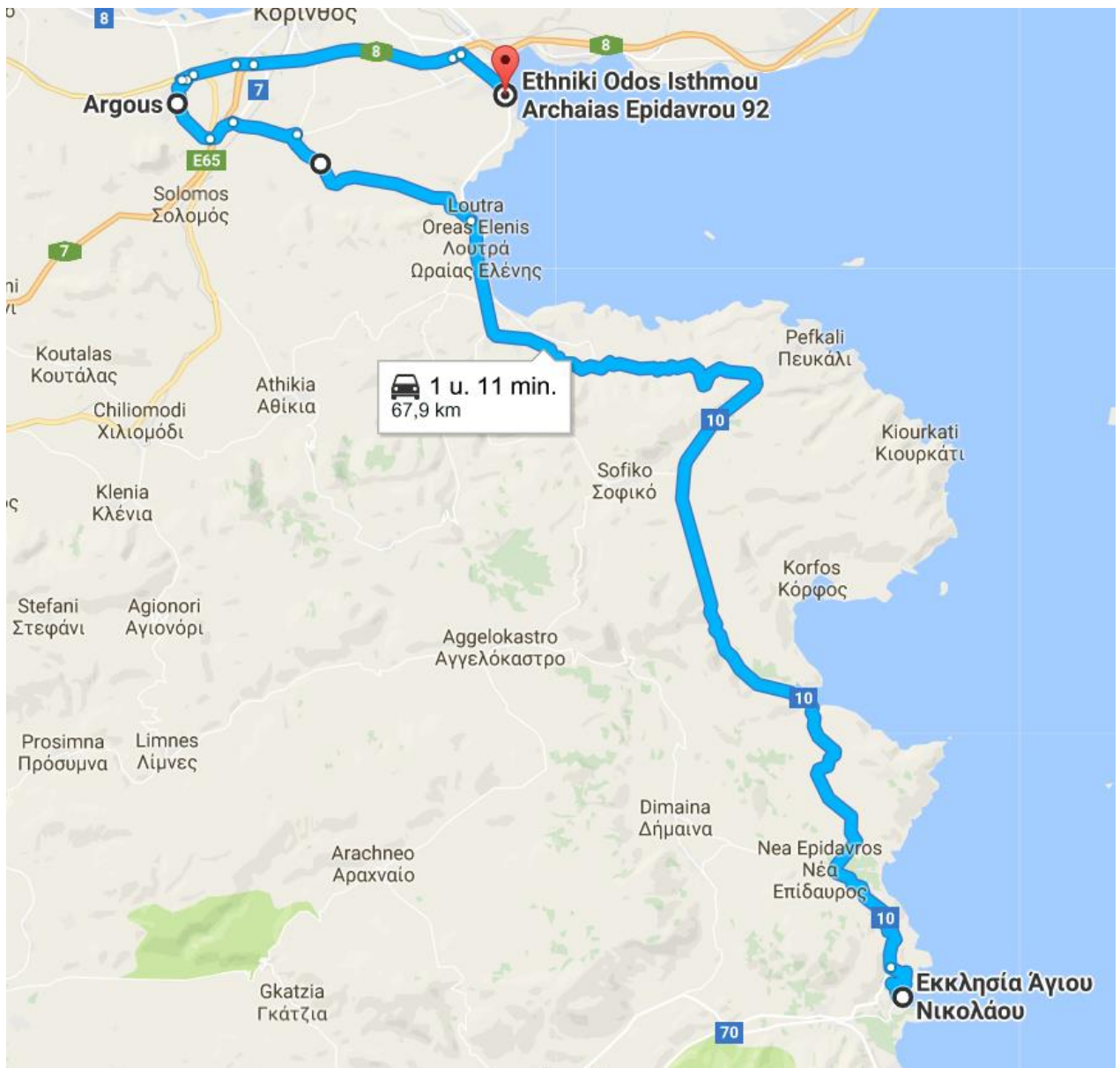



1	<p>Epidaurus -theater</p> 	37.59632, 23.07107	<p>Epidavros is bekend om het beroemde theater of het heiligdom van Epidaurus.</p> <p>Hier staat het best bewaard gebleven oude theater van Griekenland. Het is zo'n 2300 jaar oud en nog behoorlijk in tact. Er was ooit plaats voor 14000 toeschouwers, die er naar Grieks drama keken. Zoals bij eerdere opgravingen waar we waren, bekruipt ook hier de verbazing en bewondering je, dat men die 2300 jaar geleden kon bedenken, kon uitrekenen en kon bouwen.</p> <p>De akoestiek is er perfect. Wat beneden in de ronde 'piste' wordt gezegd, is letterlijk op de bovenste ring te horen.</p>
2	<p>Palea Epidavros</p> 	37.63344, 23.15968	<p>Palea Epidavros is een gezellige havenplaats met restaurants, accommodaties, een fraaie baai en het kleine theater. Dit theater was er om de God Dionysios te eren. Toen het theater voor het eerst werd gebouwd had het 5.000 zitplaatsen.</p> <p>Elk jaar in juli zijn er muziekfestivals of blijspelen van bv. Aristophanes. Aristophanes was een blijspeldichter en schreef Griekse komedies, hij stak de draak met al te ijverige ambtenaren en oplichters en hij verzette zich in zijn blijspelen ook tegen de oorlog en het verval van normen en waarden.</p>
CP	<p>Palea Epidavros</p>	37.6414 23.1590	<p>Plek aan het strand. Taverne in de buurt. Douche aanwezig. (-/W/-/0,00)</p>


Route 26

Palea Epidavros - Isthmia

K
A
A
R
T



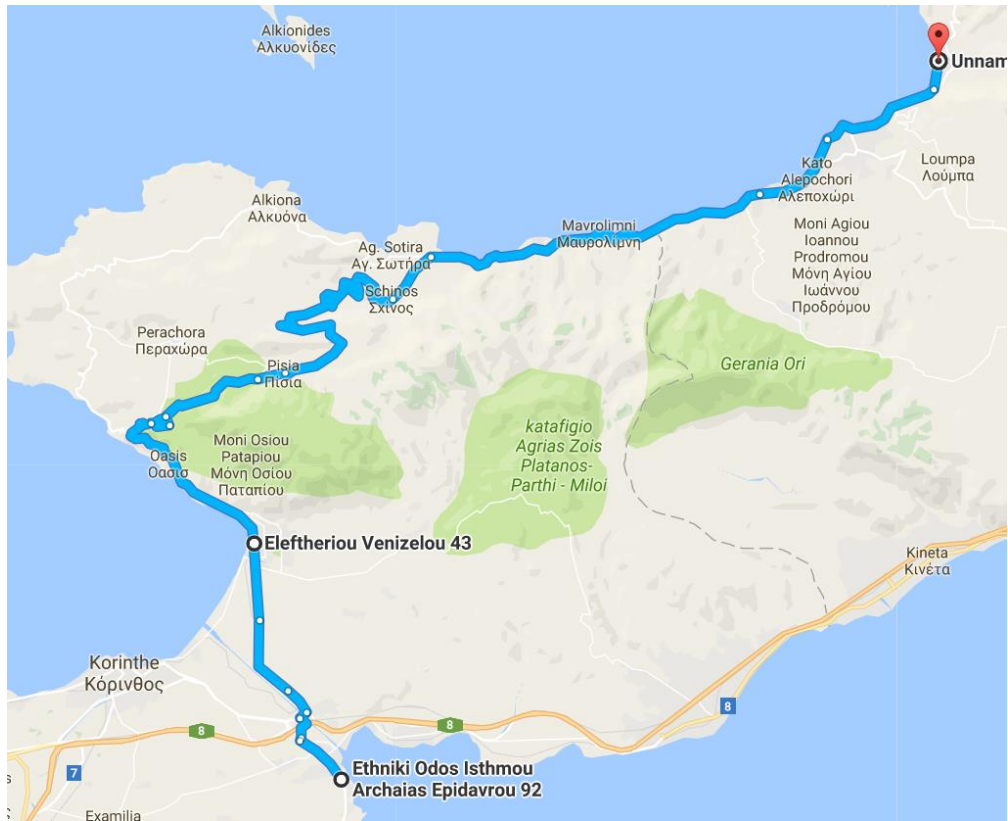
1	<p>Archea Korinthos</p> 	<p>37.90765, 22.87985</p> <p>Acrocorinth 37.88985, 22.86831</p>	<p>Het museum bezoeken is de moeite waard. Wel veel beelden zonder hoofd maar het geheel is interessant om te zien. Wandelen verder langs de opgravingen en zien mooie plekjes waar je goed kan zien hoe vroeger mens en dier hebben geleefd. Het grote marktplein van 590 bij 200 meter was vroeger omringd door zuilengalerijen met winkeltjes. De zuilen van de Apollotempel stammen uit 550 v. Chr.</p>
2	<p>Korinthe</p>	<p>37.93996, 22.93848</p>	<p>Vandaag de dag is het grotendeels vanwege het Kanaal van Korinthe dat de stad een belangrijke positie heeft voor de handel. Tussen Korinthe en Epidavros ligt Korfos aan een mooie baai.</p>

3	Kanaal door Korinthe 	37.91656, 23.00806	<p>Bij Korinthe of Korinthos ligt het beroemde Kanaal van Korinthe dat de Ionische zee met de Egeïsche zee verbindt. Het kanaal zorgt er voor dat scheepvaart tussen bijvoorbeeld Piraeus en de Ionische eilanden en Igoumenitsa niet om de Peloponnesos heen hoeft te varen, maar een veel kortere route kan volgen, noordelijk van het schiereiland.</p> <p>Het kanaal toont akelig smal: nog geen 25 meter maar ook griezelig diep. Vanaf de bruggen ligt het zo'n 70 tot 80 meter onder je. De eerste spade ging de grond in door keizer Nero maar het project heeft daarna eeuwen stil gelegen en werd pas in 1893 voltooid. Tegenwoordig gebruiken nog maar weinig schepen het kanaal maar een bijzonder gezicht is het wel.</p>
CP	Isthmia	37.9089 23.0122	Plaats in de natuur, vlak bij de zee. Kanaal op 1 km. Isthmia heeft mooie zandstrandjes. (-/-/0,00)

Route 27

Isthmia - Psatha

K
A
A
R
T



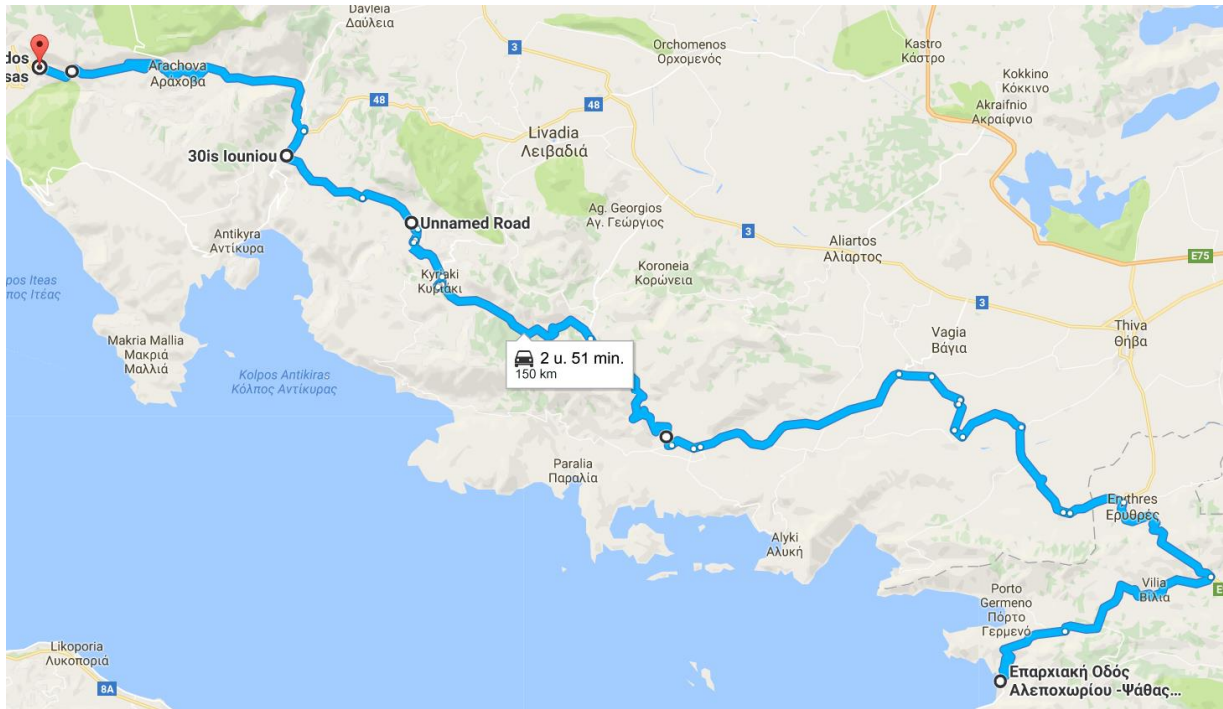
54 km - 1.30 uur

<p>1</p>	<p>Loutraki</p> 	<p>37.96893, 22.98105</p>	<p>Loutraki ligt op het vasteland van Griekenland op circa 85 kilometer van Athene en is deel van het departement Korinthe. De stad ligt bij de noordelijke ingang van het Kanaal van Korinthos en u kunt vanaf hier een tocht door het Kanaal van Korinthos maken, ook bij nacht. Loutraki staat bekend om het mineraalwater uit de bergen, zuiver drinkwater, de natuurlijke bronnen en de therapeutische baden in Spa of gezondheidscentra. (SPA, Latijns voor sanus per aquam = helen in het water. Vroeger heette de stad Thermae naar de aanwezige warmwaterbronnen. In Loutraki is een groot casino aanwezig en een mooie en gezellige boulevard. Op Mount Loutraki – Perachora ligt het klooster Osios Patapios.</p>
<p>CP</p>	<p>Psatha</p>	<p>38.1129 23.2183</p>	<p>Plaats aan strand. Restaurants in de buurt. Parkeerstrook langs kiezelstrand - zeer fraaie baai - campers officieel toegestaan (-/-/0,00)</p>

Route 28

Psatha - Delphi

K
A
A
R
T



1 **Klooster van Osios Loukas**



"De Gelukzalige" Loukas (Grieks Osios Loukás) aan wie het klooster is toegewijd, werd in 896 geboren in Kastrí, het huidige Delphi. Na een avontuurlijk leven belandde hij uiteindelijk rond 940 in de buurt van het tegenwoordige dorp Stiri (van daar zijn bijnaam Stiriotis), waar hij tot bezinning kwam, een ascetisch kluzenaarsleven ging leiden zich een reputatie van wonderbare genezer verwierf. Hij ontdekte er een (nog steeds actieve) bron, waarvan het water geneeskrachtige werking zou bezitten. Geleidelijk sloot zich een schare vrome jongelieden uit de streek bij hem aan, die de idealen van het Byzantijnse monnikenleven wilden realiseren. Zij bouwden samen een eerste, nu verdwenen kapel, toegewijd aan de Heilige Barbara.

Door zijn voorspelling dat keizer Romanus het eiland Kreta op de Saracenen zou heroveren, trok hij de aandacht van het keizerlijke hof. Het was niet de toenmalige keizer, maar Romanus II die Kreta heroverde. Toen hij in 953 stierf, waren de eerste kloostercellen al gebouwd, evenals de eerste kleine kapel, waar zijn volgelingen hem begroeven. Keizer Romanus Lecapenus was de eerste die boven de eenvoudige begraafplaats van de Gelukzalige Loukas een prachtige kloosterkerk begon te bouwen. Later kon keizer Basilius de Bulgarendoder dit werk voltooien, overeenkomstig de wens van zijn moeder, keizerin Theophano. Kunstenaars uit Constantinopel kregen opdracht het fraaie bouwwerk van ornamentele mozaïeken en fresco's te voorzien.

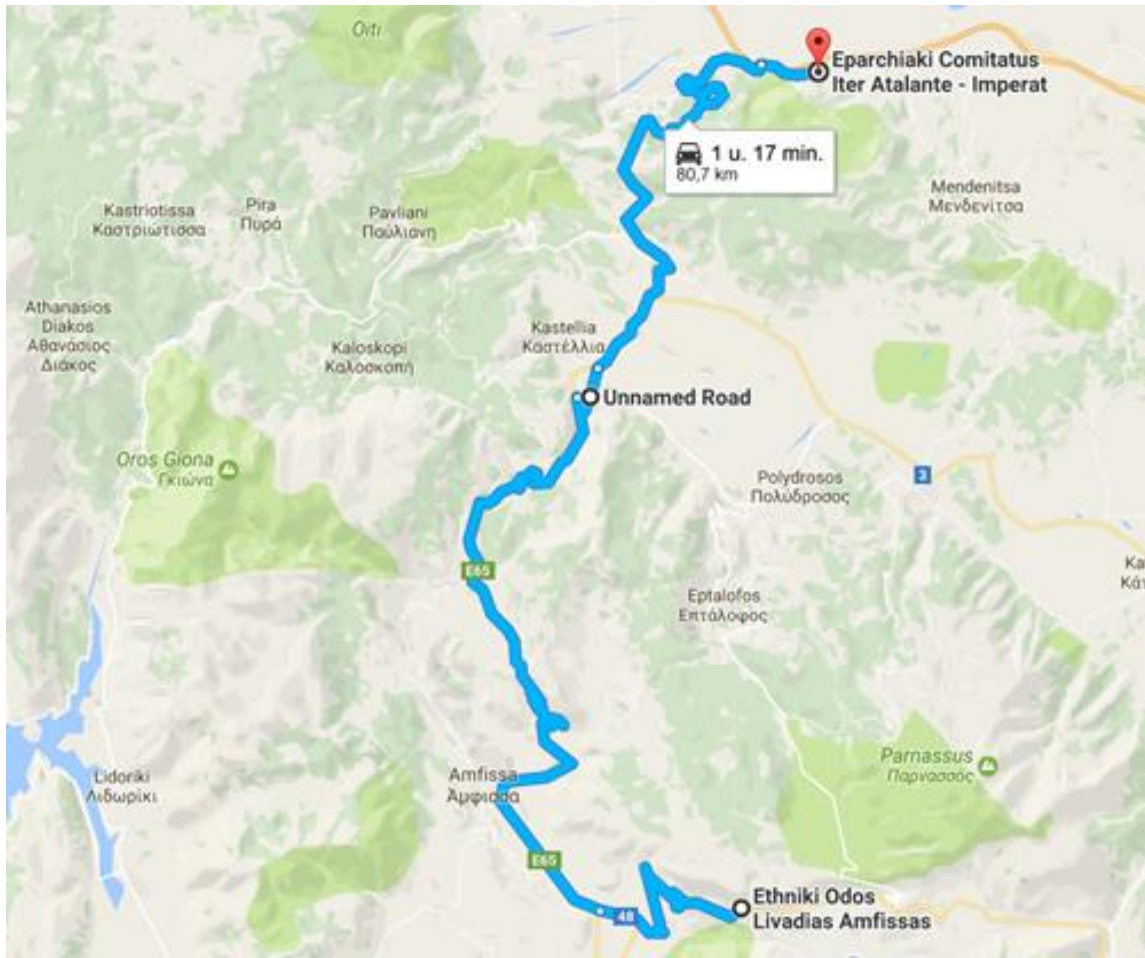
Het klooster dankte zijn rijkdom aan de relieken van Osios Loukas. Men geloofde dat je zou kunnen genezen door naast zijn overblijfselen te slapen en men wilde daarvoor flink betalen.



2	Distomo 		<p>Tijdens de Tweede Wereldoorlog vond op 10 juni 1944 het Bloedbad van Distomo plaats. De massamoord werd gepleegd door de SS als vergeldingsactie op een aanval van de partizanen op drie Duitse soldaten. Er werden alleen al op deze dag tijdens het bloedbad 228 burgers vermoord waarvan 53 kinderen onder de 16 jaar. Later werd Distomo plat gebrand en nog vele burgers in de omgeving gedood. Het is zeker niet het enige dorp in Griekenland waar de SS zinloze vergeldingsacties uitvoerden maar Distomo staat wel symbool voor het meedogenloze geweld in die tijd.</p> <p>Bezienswaardigheden in de kleine stad zijn onder andere een archeologisch museum, restanten van de akropolis van Amvrossos, een volkenkundig museum</p>
3	Delphi 	38.48167, 22.50314	<p>Delphi was in de oudheid één van de beroemdste religieuze plaatsen, vanwege de god Apollo, god van het licht. Apollo was het meest bezochte en gerespecteerde orakel van de oudheid. Later werd hier ook de god Dionysos vereerd. Volgens de overlevering, streken in Delphi, tegelijkertijd, de twee arenden neer die Zeus vanuit de verste hoeken van het universum had uitgestuurd, om het centrum van de wereld te bepalen. Op grond van deze mythe geloofden de Grieken dat Delphi het geografische middelpunt van de aarde was. Vanaf 590 v. Chr. werden te Delphi de Pythische Spelen gehouden, dat waren wedstrijden in muziek, dichtkunst en sport. De plaats heette vroeger Pytho, waar Homerus over schreef. Apollo ontdekte de plaats van de Python, de draak, hij doodde deze en vestigde zich in Delphi. Apollo werd vereerd als Apollo Pythios tijdens de Pythische spelen.</p> <p>Het antieke Delfi dateert uit zo'n 400 voor Christus en er woonden behalve de priesters geen mensen maar was een belangrijk heiligdom. Het belangrijkste was de tempel van Apollo, waar nog enkele pilaren van staan. Hier werd de pythia (een priesteres) om raad gevraagd. De pythia was in trance en orakelde dan onsamenhangende antwoorden op vragen die men haar stelde. Die antwoorden waren vaak voor meerdere uitleg vatbaar. Een priester 'vertaalde' die dan, op een manier die hem goed leek.</p> <p>Zo trok ooit Kroisos ten strijde nadat hem was voorspeld dat hij bij het voeren van een oorlog tegen de Perzen een groot koninkrijk zou vernietigen. Dat het zijn eigen koninkrijk was had de priester er niet bij verteld!</p> <p>Van de tempel mag dan niet veel meer over zijn, het bijna even oude theater ligt er nog mooi bij en ook de renbaan is nog behoorlijk in tact. In het bijbehorende museum zijn verschillende beelden te zien die bij de opgravingen zijn gevonden en ook stukken van het fries van de tempel. Topstuk is de manshoge Wagenmenner in brons.</p>
CP	Delphi	38.48394, 22.47569	camping met uitzicht op de olijfboomgaarden en de golf van Korintho - restaurant/bar - kleine winkel - zwembad - Orakel 2,5km (T/W/E/24,50)

Route 29

Delphi - Thermopylae

K
A
A
R
T

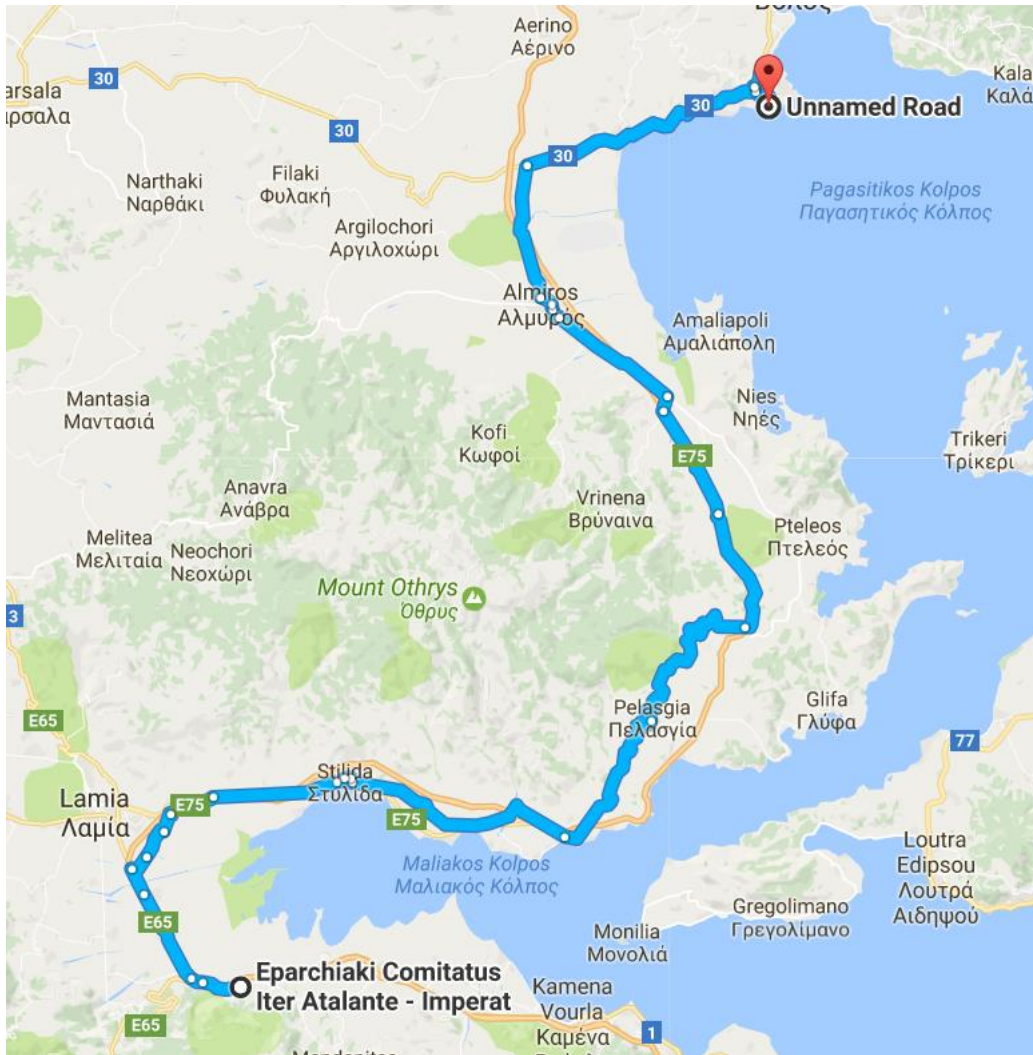


1	<p>Gravia</p> 	<p>38.67111, 22.42860</p>	<p>Het bergdorp ligt tussen de bergen Giona, Iti (Oiti) en Parnassos. Gravia ligt op een hoogte van 500 meter in de bergen, het is een groene omgeving met verschillende bergdorpen. Tijdens de Griekse onafhankelijkheidsoorlog vond de belangrijke Slag bij Gravia plaats op 8 mei 1821. Odysseus Androutsos versloeg met zijn mannen een grote meerderheid van het Ottomaanse leger. Odysseus Androutsos (1788-1825) geboren op Ithaka werd een held door de Slag van Gravia. In Gravia staat een gedenkteken. De herberg van Gravia van waaruit de veldslag plaatsvond is gerestaureerd, de Gravia Inn ligt tegenover de Agios Athanasios kerk, naast de kerk staat het gedenkteken. In de Gravia Inn is een weergave van de historische veldslag te zien. Elk jaar op 8 mei is er ter ere van de overwinning van de beroemde veldslag een lokale feestdag met dans en muziek.</p>
CP	<p>Thermopylae</p> 	<p>38.7976 22.5342</p>	<p>Mooie plek bij natuurlijke bronnen die geneeskrachtig water bevatten. Water uit de bron is 38 graden. (-/W/-/0,00)</p>

Route 30

Thermopylae - Soros

K
A
A
R
T



130 km - 2,5 uur

1 **Lamia**




Lamia, het handelscentrum en de hoofdstad van het district, is gebouwd op de hellingen van de voorlopers van de berg Othrys. In de Griekse mythologie was het de geboorteplaats van **Achilles**.

De stad ligt zeer fraai aan de noordzijde van de door bergen omgeven Sperhios-vlakte en op de top van een heuvel ziet men de overblijfselen van een Frankisch kasteel dat gebouwd werd op de plaats van de oude akropolis. Vanaf deze plek heeft men een mooi uitzicht over de golf en op het eiland Evia.

In het levendige centrum liggen drie gezellige pleinen waarvan de Platia Eleftherias het ontmoetingscentrum is. De Platia Parkhou bevat een groot winkelcentrum en het met platanen omgeven Platia Laou het schilderachtigst van de drie pleinen. Hier staat ook een fontein die bergwater uit de Gorgopóamos aanvoert.

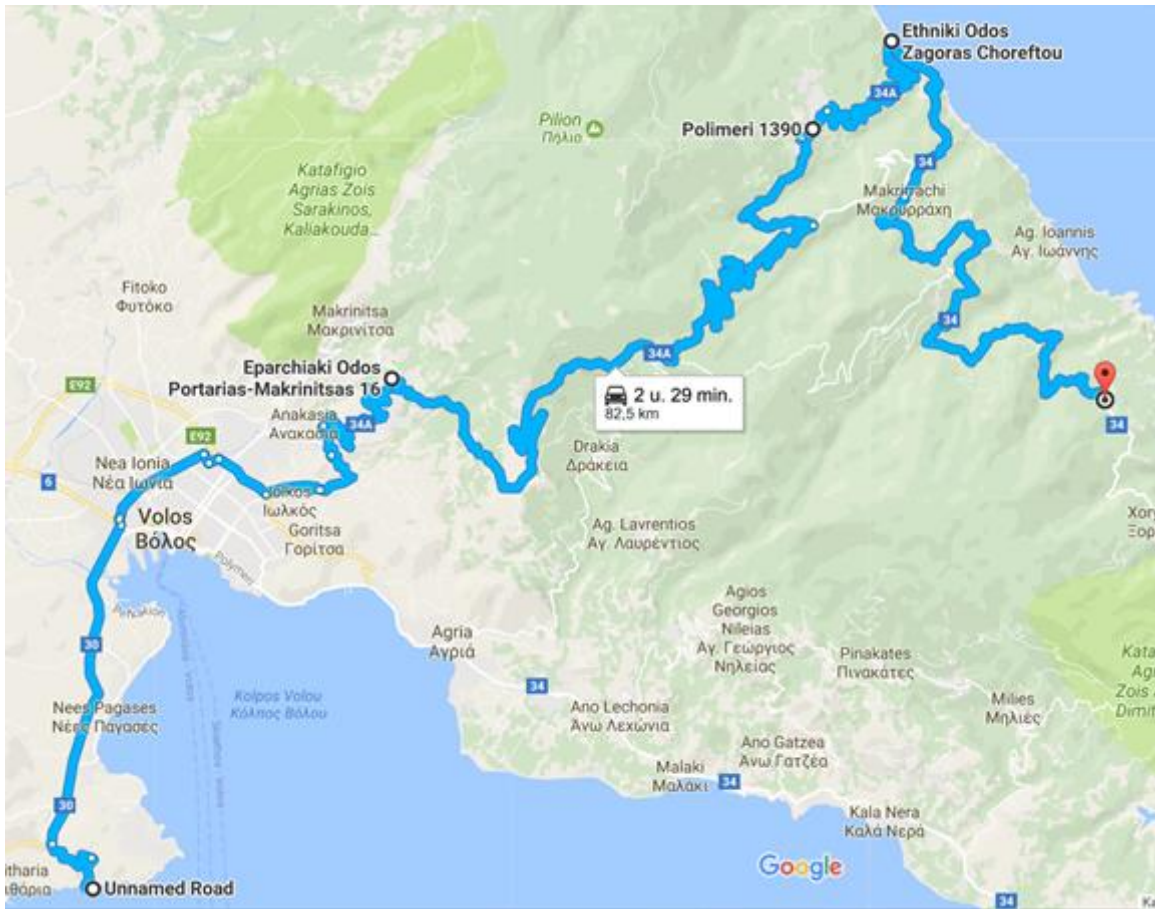
Het archeologische museum van de stad bevat de vondsten van de

			opgravingen in de districten Fthiotida en Evritania. Een bekende lokale lekkernij is de Kourabiedes, een zoetigheid die bij de banketbakkerijen te verkrijgen is.
CP	Soros 	39.2953 22.9235	Plek in de natuur, nabij de kust. Prachtig uitzicht. (-/-/0,00)

Route 31

Soros - Tsangkarada

K
A
A
R
T



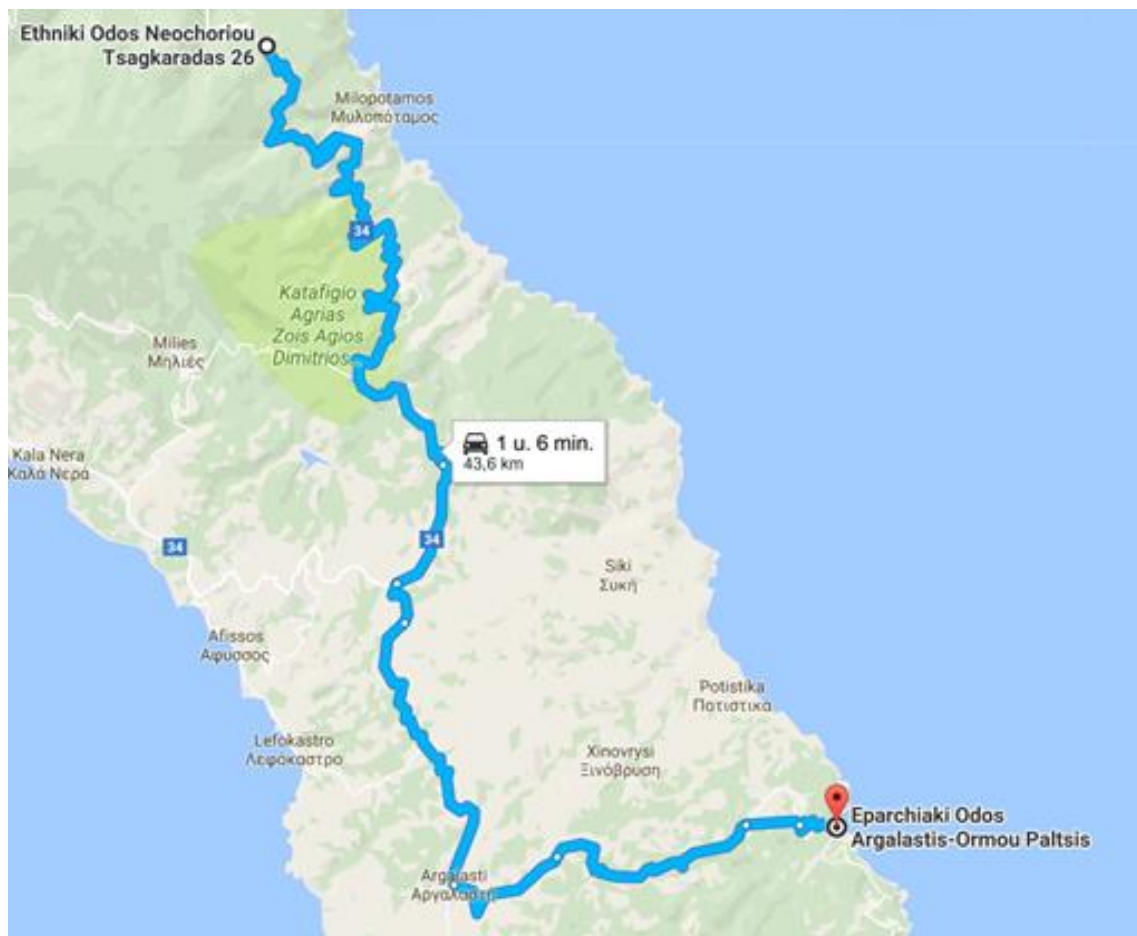
<p>1</p>	<p>Portaria</p> 	<p>39.39069, 22.99822</p>	<p>Portaria maakt deel uit van de gemeente Volos en ligt dertien kilometer ten noorden van de stad Volos. Het dorp ligt in de bergketen Mount Pilio op een hoogte van 650 meter. Op korte afstand van Portaria ligt het skicentrum Agriolefkes.</p> <p>In Portaria staat het klooster Panagias van Portaria, in deze kapel zijn mooi beschilderde iconen en fresco's. In Portaria is er ook een Komboloi Museum. Op weg naar Makrinitisa staat het Byzantijnse klooster van Agios Ioannis Prodromos. In dit klooster is een indrukwekkende collectie Byzantijnse decoraties.</p> <p>Elk jaar in juli is er in Portaria het Internationaal Dansfestival voor Kinderen en in augustus het Internationaal Dansfestival. Tijdens de laatste week van dit dansfestival, het hoogtepunt, een wederopleving van een traditionele Pilion bruiloft met traditionele Griekse dans, muziek en eten. Tussen Volos en Portaria ligt Agios Georgios. In de omgeving van Agios Georgios liggen mooie wandelroutes.</p>
<p>2</p>	<p>Zagora</p>	<p>39.43924, 23.10304</p>	<p>Zagora ligt in een groene omgeving. Het geruis van bronnen en beekjes maakt het idyllische beeld compleet. Vroeger stond Zagora bekend om zijdebewerking, tegenwoordig meer om de vruchtbare omgeving. Er zijn veel boomgaarden met bijvoorbeeld appels, peren en pruimen. In</p>


			Zagora ligt de Agios Georgios kerk met een zeer mooie iconen. Er zijn marmeren waterbronnen en een bibliotheek uit 1762 met duizenden boeken en manuscripten van historische waarde.
3	Chorefto 	39.45187, 23.12335	Chorefto (Horefto) bij Zagora ligt aan de kust, op nog geen twee kilometer van Zagora. Hier ligt één van de mooiste en grootste zandstranden van oost-Pilion. De huizen in Chorefto zijn traditioneel gebouwd. Chorefto bij Zagora is ook de ideale plaats om te gaan vissen.
4	Agios Ioannis 	39.41427, 23.16511	<p>Agios Ioannis is een bekende vakantieplaats in de Pilion gelegen naast Agios Dimitrios en bij de dorpen Kissos en Mouresi. Vanaf Mouresi is er een schitterend uitzicht over een diepe vallei. Agios Ioannis ligt aan zee en heeft een mooi en groot strand met zand en kleine kiezels. Het strand heeft de Blauwe Vlag, net als de nabijgelegen stranden Papa Nero en Damouchari.</p> <p>Bij Damouchari zijn enkele fragmenten van de film Mamma Mia opgenomen. Op het strand kunt u boten, waterfietsen en kano's huren. Het dorp is gezellig met een ruime keus in restaurants. Er is ook een museum met traditionele kleding en lokale objecten. In de zomer zijn er elk jaar verschillende culturele shows met muziek en dans.</p>
CP	Tsagkarada	39.3895 23.1796	Plek in de natuur bij klein kapelletje. (-/-/0,00)

Route 32

Tsangarada - Paltsi

K
A
A
R
T

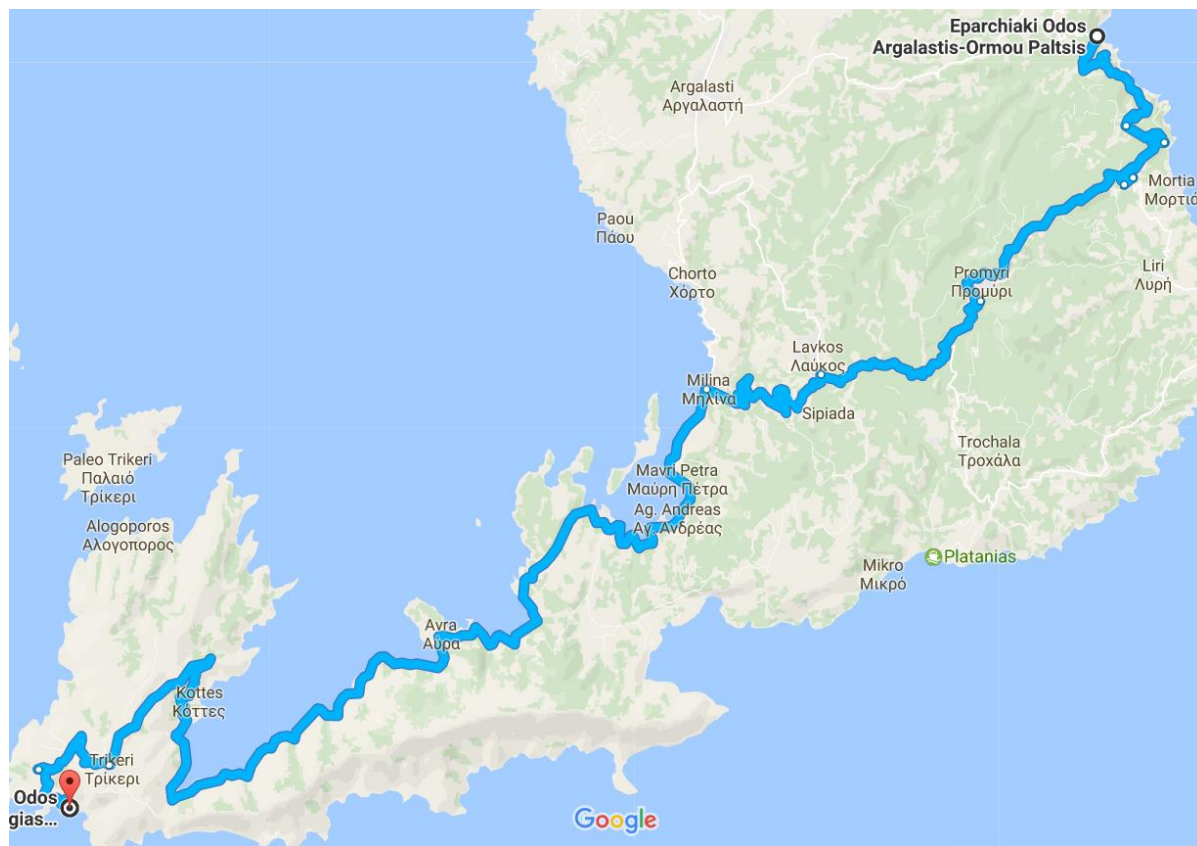


1	<p>Tsangarada</p> 	--	<p>Tsangarada in de Pilion ligt op een hoogte van circa 480 meter, in de luwte van Mount Pilio, vanaf hier mooie vergezichten op de Egeïsche zee. Tsangarada heeft een idyllische uitstraling met geplaveide straatjes in het dorp en muilezelpaden die naar strand en bergen lopen. Er staat een grote plataan van circa 1.000 jaar oud.</p> <p>De plaats Tsangarada, ook wel geschreven als Tsagarada, bestaat uit vier dorpen, Agia Paraskevi, Agia Kyriaki, Agios Stefano en Agios Taxiarches, en is gelegen tussen kerken, fruit- en notenbomen. In de omgeving ligt het Milopotamos strand. Zoals de hele Pilion is het gebied een mooie bestemming voor zomer- en wintervakantie, Tsangarada ligt bij het populaire Pilion skicentrum.</p>
CP	Paltsi	39.2021 23.3368	Plaats bij een mooi strand. Klein visrestaurant in de buurt (-/-/0,00)


Route 33

Paltsi - Agia Kiriaki

K
A
A
R
T



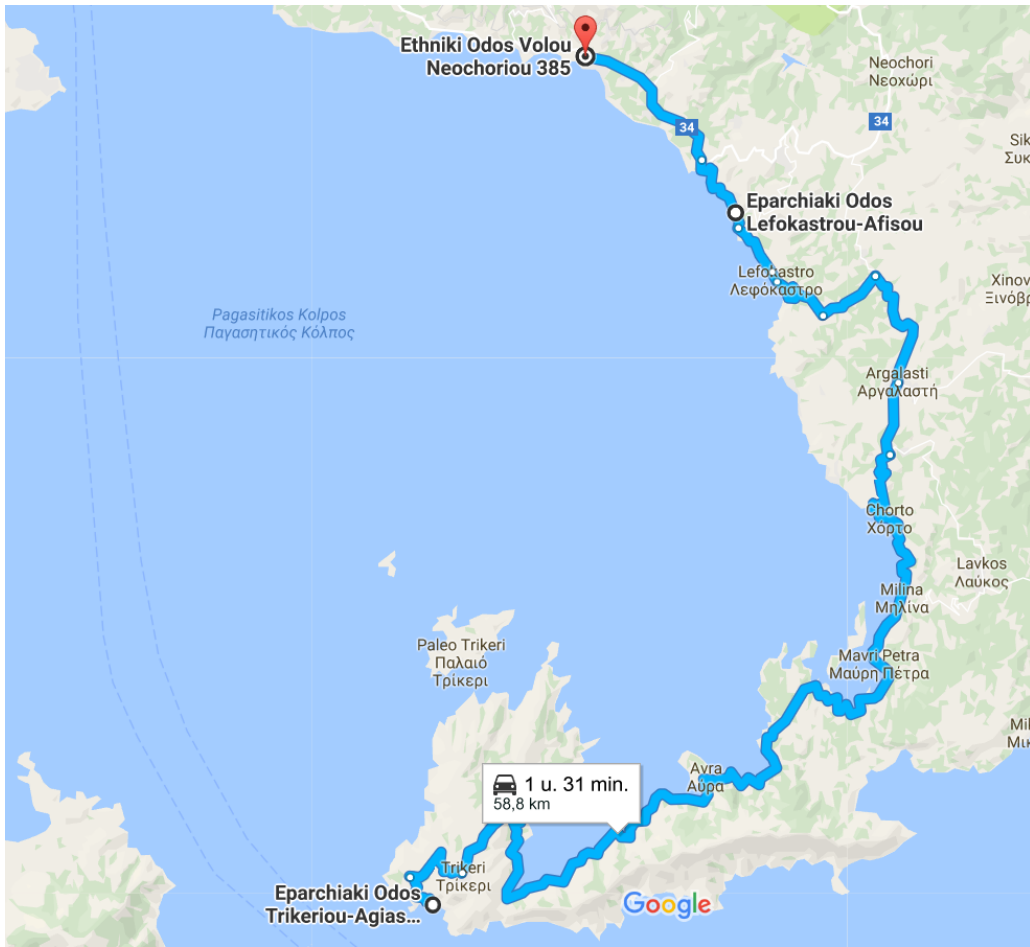
55 km - 1,5 uur

1	<p>Lafkos</p> 	39.17758, 23.24726	<p>Ten zuiden van Afissos ligt aan de kust Milina, een stukje landinwaarts ligt Lafkos met schitterend uitzicht op de Golf van Pagasitikos. Lafkos is een typisch traditioneel en pittoresk bergdorp en ligt op een hoogte van 330 meter. Rondom het centrale plein van Lafkos liggen een aantal tavernes met terrassen in de schaduw van oude bomen en er is een folklore museum.</p> <p>Jaarlijks op 25 juli is er in het dorp het festival van Agia Paraskevi met muziek en dans. Vanuit het dorp zijn er mooie wandelpaden naar Milina, naar Mikro aan de zuidkust van de Pilon aan de Egeïsche Zee met uitzicht op het eiland Skiathos of naar het Chondri Ammos strand ten zuiden van Lafkos.</p> <p>Er is ook een wandelroute naar het dorp Paltsi, een mooie wandelroute van circa 10 kilometer met onderweg veel groen en verschillende bronnen, de wandeling eindigt bij het mooie strand van Agios Konstantinos in Paltsi.</p>
CP	Agia Kiriaki	39.0890 23.0708	Parkeerplaats op de uiterste punt van de Pilon. Bij strand, douche aanwezig. (-/-/0,00)


Route 34

Agia Kiriaki - Kala Nera

K
A
R
T



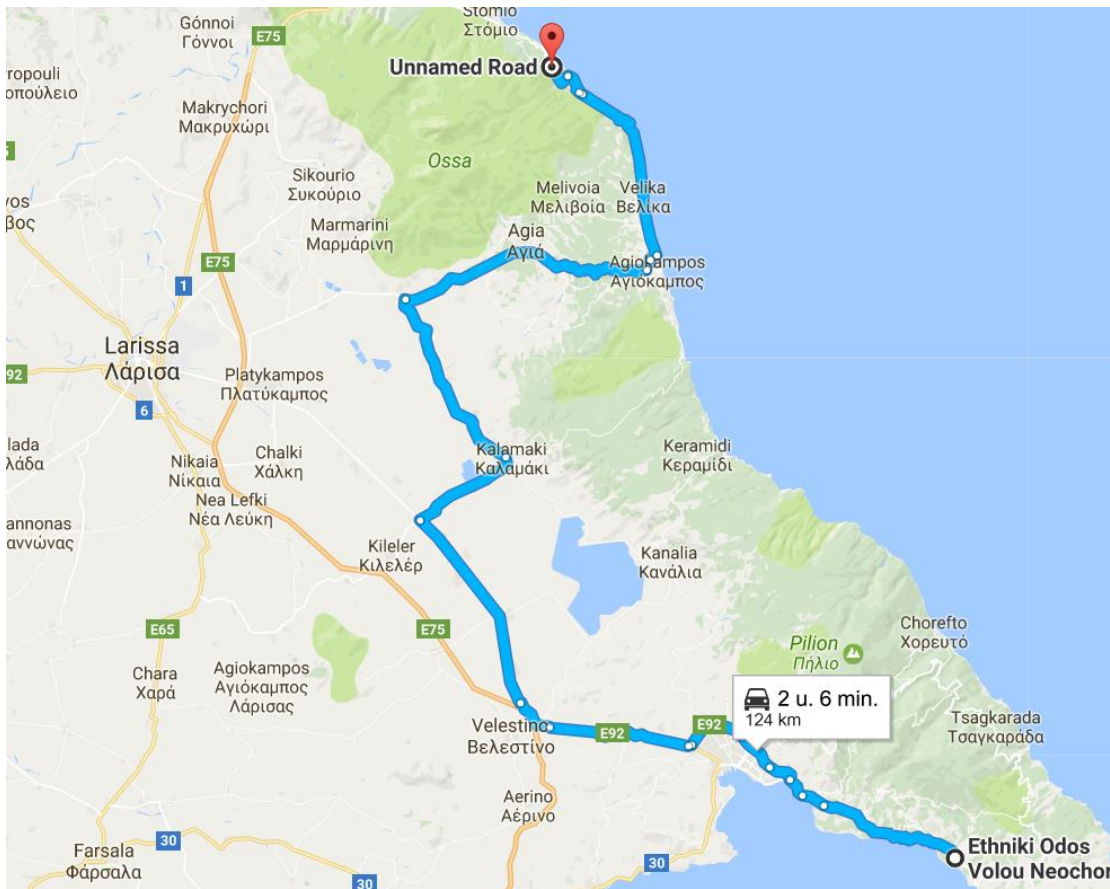
<p>2</p>	<p>Afissos</p> 	<p>39.27337, 23.16346</p>	<p>Afissos ligt aan de zuidkust van de Pilion, circa vier kilometer onder Kala Nera, en heeft twee mooie stranden. Het Kalifteri strand, een mooi, schoon zandstrand gelegen in het groen en het Abovos strand, een zand-kiezel strand.</p> <p>Afissos is een traditionele Griekse plaats gebouwd in amfitheater stijl tegen de rotsen, het is er rustig, er zijn nog niet zoveel toeristen. In de haven van Afissos meerde waarschijnlijk het galeischip De Argo van Jason en de Argonauten aan, op weg naar het Gulden vlies. Jason is een held uit de Griekse mythologie.</p>
<p>3</p>	<p>Kala Nera</p> 	<p>39.30563, 23.11805 (GP)</p>	<p>Kala Nera is een gezellig dorp in een groene omgeving aan de Pagasitikos Golf op achttien kilometer van Volos.</p> <p>Kala Nera ligt aan de westkant van de Pilion aan een lange natuurlijke baai. Het is een geliefde vakantie bestemming voor de Griek en de buitenlandse toerist. Kato Gatzea ligt drie kilometer hoger langs de kust.</p>


			<p>Kato Gatzea is een goede plaats voor een rustige vakantie. Het zandstrand Koropi ligt op drie kilometer afstand.</p> <p>Bij Koropi reikt het groene landschap naar beneden tot aan het strand en combineert prachtig met de blauwe zee.</p> <p>Tussen Kalo Nera en Volos ligt Kato Lechonia, bij Kato Lechonia ligt een mooi en rustig strand.</p>
CP	Kala Nera	39.2903 23.1426	Plek bij strand. Douche aanwezig (-/-/0,00)

Route 35

Kala Nera - Platia Ammos

K
A
A
R
T

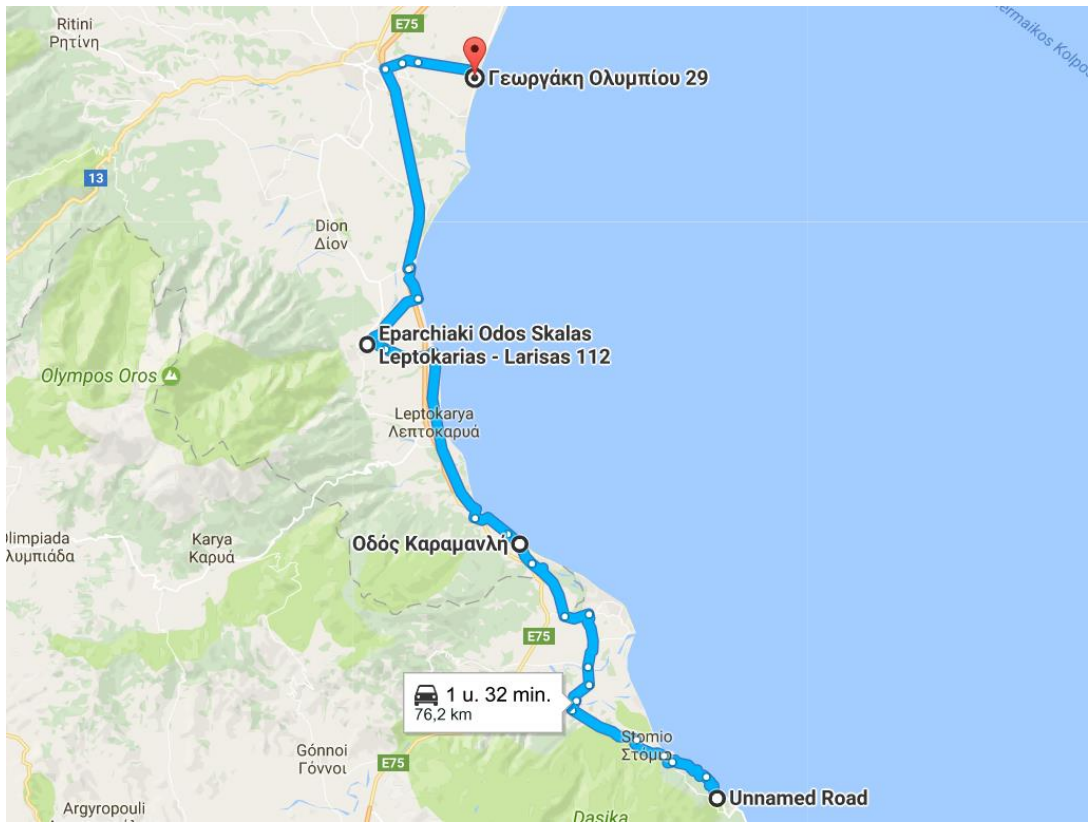


1	<p>Diminio</p> 	<p>39.36109, 22.89253</p>	<p>Aan de noordwestelijke rand van het dorpje Diminio 5 km van de stad Volos op een lage heuvel is de gewelfde Myceense tombe in een prehistorische nederzetting van Dimini.</p>
CP	<p>Platia Ammos</p>	<p>39.84052, 22.78378</p>	<p>Bij taverne - redelijk hellend terrein - consumptie gewenst, niet verplicht - in overleg met de eigenaar zijn voorzieningen mogelijk - strand 50m. (T/W/E/0,00)</p>


Route 36

Platia Ammos - Paralia

K
A
R
T



1 **Platamonas**




39.98881,
22.62880
(SM)

Platamonas is een rustige vissersplaats aan de Thermaïkos Golf. Platamonas ligt in de gemeente Dion-Olympos, regionale eenheid Pieria, Centraal-Macedonië. Platamonas heeft een mooi lang zand met kiezel strand en een Blauwe Vlag nominatie. De naam Platamonas of Platamon is afkomstig van de vele platanen in het gebied of zou verwijzen naar de brede stranden. Er zijn hotels, campings, restaurants en winkels met volkskunst. Platamonas is een mooie uitvalsbasis om een vakantie aan de Griekse kust te combineren met tochten naar de berg Olympos. In de zomermaanden is het druk in Platamonas, het nabij gelegen Neos Panteleimonas en Paralia Panteleimonas en omgeving, inwoners van bv Larissa brengen hier graag hun vakantie door.

Op de top van de heuvel ligt het Platamon kasteel, het Byzantijnse kasteel is (gedeeltelijk) gebouwd in de 10de eeuw n. Chr. op een strategische positie. De toren van het kasteel van Platamon biedt uitzicht op de Tempe vallei met de verbindingsweg van de regio Macedonië naar Thessalië. Vanwege deze strategische ligging vonden er in verschillende oorlogen gevechten plaats om de positie van het kasteel, de verbindingsweg en de spoorlijn in bezit te krijgen. De laatste Slag van Platamon vond plaats in de Tweede Wereldoorlog op 15 en 16 april 1941.

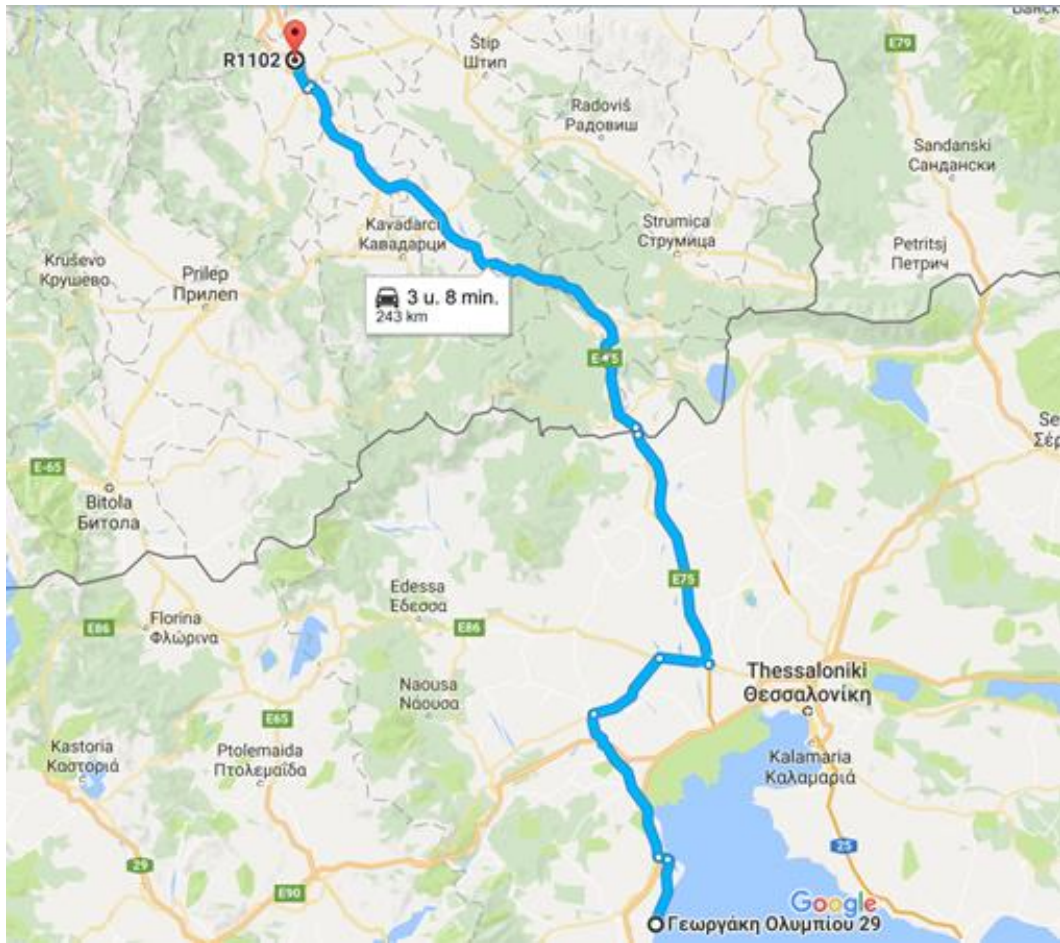
De ontdekking van een oude muur bij het kasteel zou bevestigen dat er vroeger naast het huidige Platamonas de oude Griekse stad

			Heraklion (Iraklia) was gebouwd. De oorspronkelijke naam van Platamonas was Iraklion. Het Kasteel van Platamon is in goede staat en in de zomer worden er concerten en andere culturele evenementen gehouden.
2	Litochoro 	40.10663, 22.51085	Litochoro is een bergdorp en ligt aan de voet van de Mount Olympus (Olympos) bij de Enipeas kloof. Het gezellige dorp is een gewilde uitvalsbasis voor wandeltochten en klimtochten. De Enipeas kloof is onderdeel van de Europese E4 wandelroute van Litochoro naar Prionia. Vanaf de Vithos meren is een klim in de Enipeaskloof mogelijk. In de streek wonen lokale berggidsen die u kunnen begeleiden of informeren, er staan informatieborden en er zijn goede wandelkaarten van het gebied.
CP	Paralia	40.26317, 22.59413	Parkeerplaats nabij stadscentrum. Kust dichtbij (-/-/0,00)

Route 37

Paralia - Meer Mladost (MC)

K
A
R
T



CP

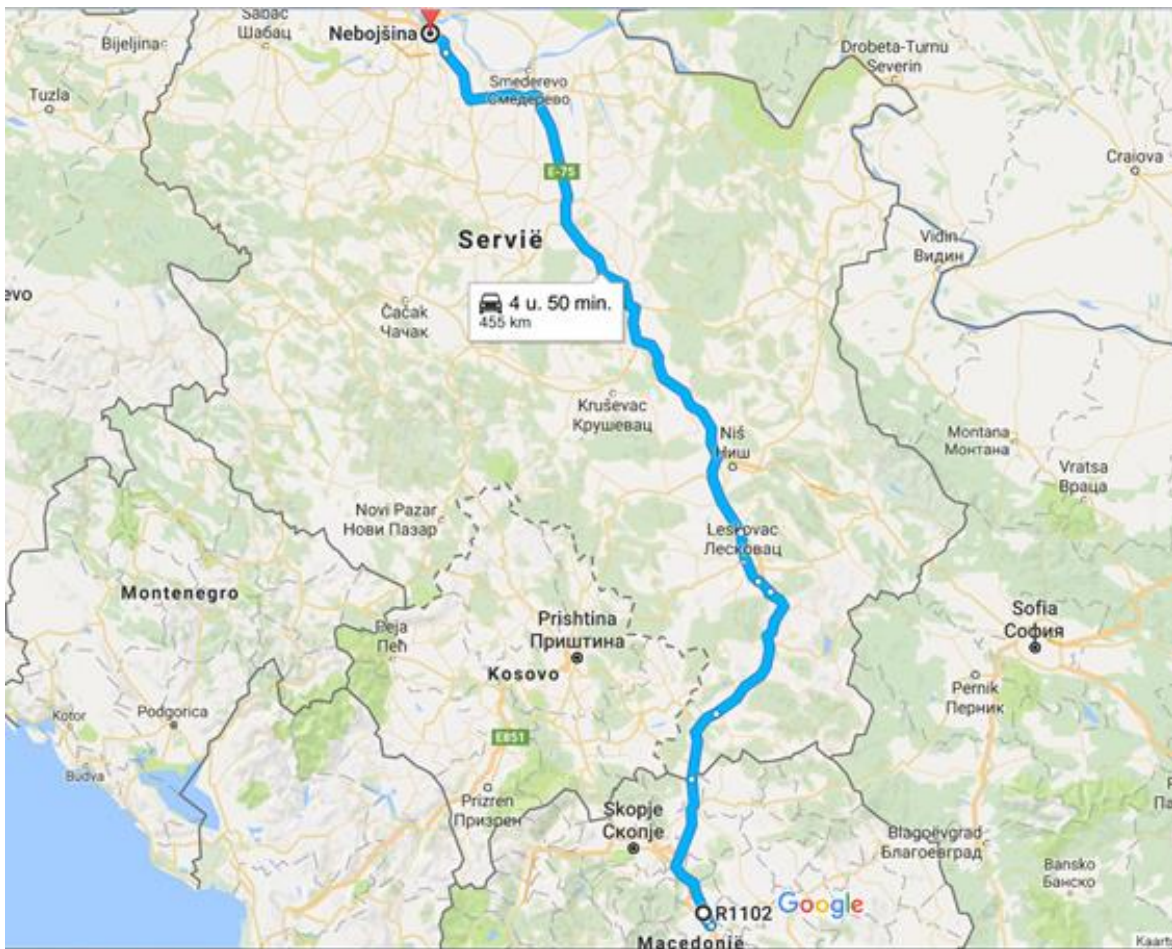
Meer Mladost

41.7724

21.7580

Parkeerplek bij zwemmeer en restaurantboot.
(T/-/-/0,00)






1

Nis43.31723,
21.90805

Het fort van Nis heeft een imposante toegangspoort, maar is helaas wel slecht onderhouden. Veel graffiti etc, zonde. Het park in het fort is wel een prettige plek.

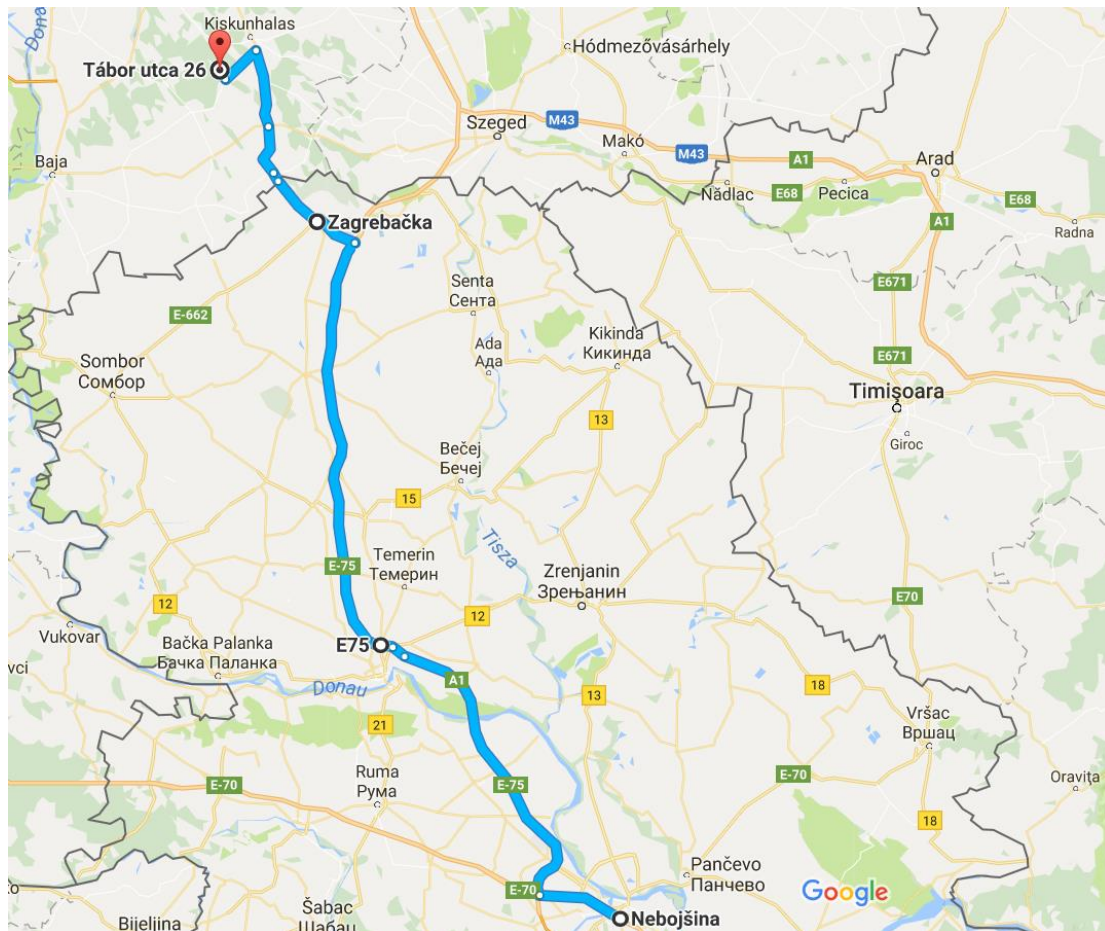
De schedeltoren, in het Servisch 'Ćele Kula' is een monument uit 1804. De toren heeft een eigenaardige uitstraling, omdat het is gemaakt van de schedels en botten van gedode Serviërs. De schedeltoren die stamt uit de Servische opstand, moest het volk afschrikken. Oorspronkelijk waren er 952 schedels in de toren verwerkt, nu zijn dit er nog zestig. De andere schedels zijn verloren gegaan of meegenomen door de familieleden. In 1892 hebben ze besloten om een kapel om de toren heen te bouwen, zodat de schedels beschermt bleven.

Niška Tvrdjava is dé bezienswaardigheid in Nis. Waarom dit zo is, heeft te maken met de rijke geschiedenis van dit fort. Het werd in 1719 en 1723 gebouwd door Turken op de restanten van een oud fort, die hier zo'n 2.000 jaar geleden stond. Prachtig is dan ook de grootte Istanbulpoort, ook wel de ingang van het fort. De muren dateren uit de achttiende eeuw en hebben een oude Romeinse, Byzantijnse en middeleeuwse stijl. In het fort ligt ook een schitterend openluchttheater, waar in de zomer regelmatig concerten worden



			gegeven.
2	Belgrado 	==	<p>Het fort is oud, echter zeer stevig gebouwd, zodat het nog prima te bezichtigen is. Het is groot, de informatie ter plekke is prima m.b.t. Ontstaan en geschiedenis. Het geeft een prachtig uitzicht over de Donau en is zeker op de juiste plek gebouwd. Echt leuk om te bekijken.</p> <p>Servië is tegenwoordig een republiek, maar ze beschikken nog steeds over een kroonprins. Uit de tijd dat de koninklijke familie nog aan de macht was in Servië zijn er nog een aantal prachtige paleizen te vinden. Het Koninklijk Paleis in Belgrado werd in 1929 gebouwd na orders van koning Aleksander I. Het Witte Paleis liet de hij in 1937 bouwen voor zijn zonen en arbeiders. Tegenwoordig kun je in beide paleizen een kijkje nemen tijdens een rondleiding.</p> <p>In Belgrado vind je naast het Nationaal Museum het Militaire Museum dat ieder jaar goed bezocht wordt door veelal buitenlandse toeristen. In het museum kun je onder andere de resten van een F-117 zien, die tijdens de bombardementen van 1999 uit de lucht werd geschoten. De bombardementen werden destijds uitgevoerd door de NAVO en hierdoor heeft ook het museum de nodige schade opgelopen. Naast de F-117 die te zien is in het museum is er een grote collectie aan wapens en militaire benodigdheden van vroeger te zien.</p> <p>Een van de grootste orthodoxe kerken ter wereld is de Sint Sava kerk in de hoofdstad van Servië, Belgrado. De kerk is vernoemd naar de eerste aartsbisschop en er is met de bouw gestart in 1935. Tegenwoordig is de kerk open voor bezoekers, maar is hij van binnen nog niet volledig klaar. Voor de kerk is een park aangelegd waar je in de zomer heerlijk kunt luieren.</p>
CP	Belgrado	44.81780, 20.50363	Gelegen bij camperbedrijf - centrum 3,5km - geluidsoverlast van weg - staf spreekt Engels. (T/W/E/10,00)

Route 39

Belgrado - Kunfehértó

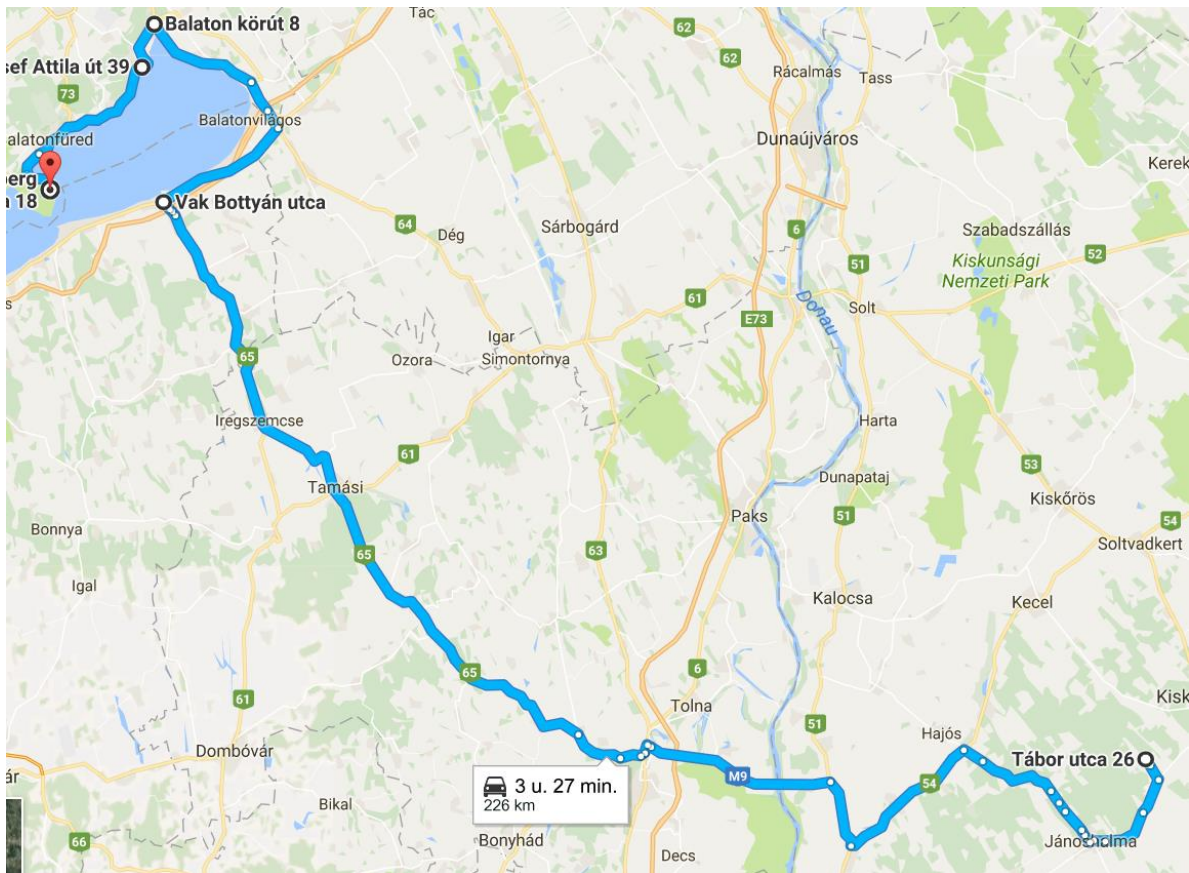
K
A
A
R
T


250 km - 3 uur


1	Novi Sad 	45.26092, 19.85414	Prachtig fort van de Habsburgers aan de overkant van de Donau ten opzichte van het centrum, prachtig om te zien en je hebt er ook een mooi uitzicht op de rivier. Heel goed te voet te doen, je kunt ook een stukje in het groen gaan wandelen. Gratis!
2	Subotica 	46.10256, 19.66505	City Hall (Gradska kuca) Een zeer mooi gebouw te midden van het verkeersvrije centrum van Subotica. Niet alleen de stedelijke diensten kan je hier vinden, maar ook heel wat meer trendy shops. In de omgeving heb je nog meer goedkope winkels.
CP	Kunfehértó	46.37643, 19.40049	Camping - Rustig terrein met alle voorzieningen - zeer schoon (T/W/E/11,00)

Route 40

Kunfehértó - Tihany

K
A
A
R
T

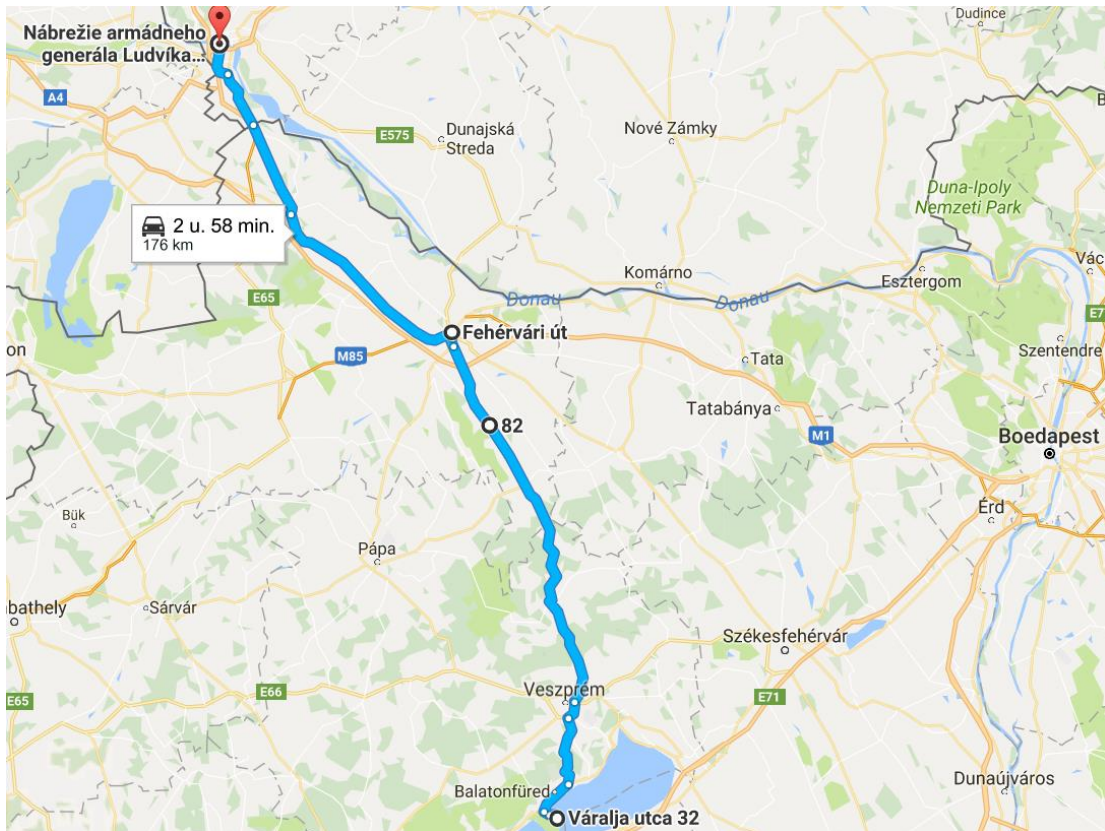
1	Siófok 	46.90968, 18.04655	<p>In het centrum van Siófok vind je de oude watertoren van de stad. Deze voormalige watertoren staat aan het Szabadság tér (Szabadság plein) en is een karakteriserend gebouw van Siófok.</p> <p>De watertoren is 45 meter hoog. Je kunt de toren via 128 treden tot een hoogte van 40 meter beklimmen. De oude watertoren vindt zijn oorsprong in 1912. Tegenwoordig is het toeristisch bureau er gevestigd.</p>
2	Balatonalmádi	47.03185, 18.02752	<p>Balatonalmádi is een grote vakantiebadplaats met veel toeristische activiteiten en omgeven door prachtige heuvels, waar men hele mooie wandelingen kan maken. Behalve enkele kerken en andere monumenten is hier ook een uitkijktoren met een schitterend panorama over het meer en de omgeving. Het centrum van het stadje is erg gezellig evenals het mooie strand.</p>
3	Balatonfüred	46.95321, 17.89164	<p>Gezellig stadje met boulevard en mooi oude gebouwen. Het György-tér (Kuurplein) is het centrale plein van Balatonfüred. Het plein is omgeven met allerlei mooie monumenten. Hier vind je namelijk de meeste monumenten van Balatonfüred. Zo ligt de vroegere drinkhal van Kossuth-Forrás, de Kossuth-bron, aan het plein. Hier werd vroeger het gezonde mineraalwater gedronken. Het plein is aan drie zijden omringd door de verschillende bouwwerken en oude huizen. Aan de open zijde van het plein ligt een mooi en goed</p>


			<p>onderhouden park, welke tot aan de oeverpromenade loopt.</p> <p>In Balatonfüred vind je verschillende kerken, waaronder de Kerek templon (Ronde Kerk). Dit is de Rooms-Katholieke kerk van de stad. Het is een kleine en ronde kerk, welke in classicistische stijl is gebouwd. Kerek templon dateert uit de 19e eeuw en is tussen 1841 en 1846 gebouwd. Deze bijzondere kerk is een ontwerp van Antal Frumann uit Győr. Zijn ontwerp van de kerk was gebaseerd op het Pantheon in Rome.</p>
4	<p>Tihany</p> 	==	<p>De ‘Hongaarse Zee’, het Balatonmeer is één van de belangrijkste toeristische trekpleisters waar je kunt afkoelen. Nou ja afkoelen, gemiddeld is het water maar twee meter diep, waardoor het zoete water erg snel opwarmt. In het midden kun je helemaal van de ene naar de andere kant lopen, aangezien het meer bijna in tweeën wordt gesplitst door het schiereiland Tihany. Tihany is een gezellig stadje, vooral geliefd onder wandelliefhebbers.</p> <p>In het centrum van Tihany staat de 18e eeuwse Abdijkerk. De kerk is goed te herkennen aan zijn twee gespitste torens welke uivormig zijn. De kerk is een goed voorbeeld van de barokke stijl. In de kerk vind je dan ook een altaar dat in barokstijl is uitgevoerd. De kerk is niet imposant groot, maar klein is hij zeker niet. De kerk is hierdoor erg harmonisch. Op het plafond van de kerk kun je een aantal prachtige fresco's bewonderen. In de crypte van de kerk, welke bijna duizend jaar oud is, ligt Koning Andreas I van Hongarije begraven. Hij stichtte deze benedictijnenabdij in Tihany in 1055 met de bedoeling er een mausoleum voor Hongaarse koningen te maken. Tot op heden is hij echter de enige koning van Hongarije die er is begraven.</p> <p>Skanzen is het etnografische openluchtmuseum dat in Tihany gevestigd is. Het is maar een klein openluchtmuseum, maar het is zeker een bezoek waard. Je vindt er onder andere een vissershuis, pottenbakkershuis en een origineel woonhuis van een kleine boer, welke voorzien is van een schuur en een stal. In het boerenhuis uit de 19e eeuw zijn de vertrekken en het volledig ingericht interieur te bewonderen. In het huis van de pottenbakker zijn verschillende gereedschappen, werktuigen en materialen geëxposeerd. In het vissershuis vind je allerlei attributen van de vissersgilde.</p> <p>In de oostelijke helling van Óvár vind je Barátlakások, ook wel Hermit's Place. Dit is de lokale naam voor de Grieks-orthodoxe kluizenaarswoningen die er uitgehold zijn. Deze uitgeholde kluizenaarswoningen zijn cellen bestaande uit een kapel en een eetkamer, welke uit de periode tussen de 11e en 14e eeuw dateren. In deze kluizenaarswoningen woonden monniken. Barátlakások zijn de enige kluizenaarswoningen in centraal Europa die relatief goed bewaard zijn gebleven.</p>
CP	Tihany	46.90858, 17.88811	Parking voor de wintersport - kan in de winter overdag zeer druk zijn - centrum 1km – 4p. (-/-/0,00)


Route 41

Tihany - Bratislava

K
A
A
R
T

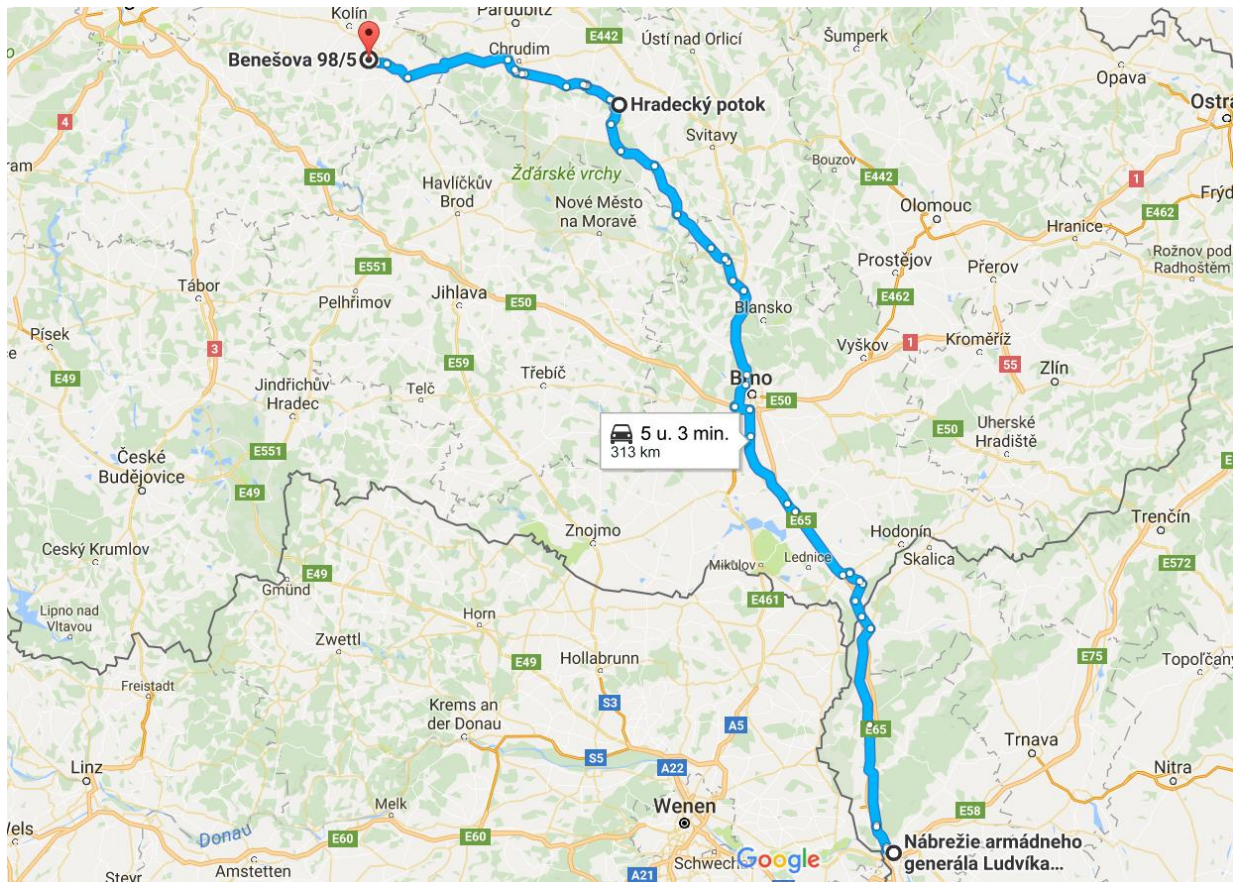



1	<p>Abdij van Pannonhalma</p>	<p>47.55202, 17.75509</p>	<p>De abdij van Pannonhalma is het belangrijkste klooster van Hongarije. Er gaat een lange geschiedenis vooraf. Zo brachten vroeger veel Hongaarse koningen een bezoek aan de monniken. Ook is in Pannonhalma de rijkste bibliotheek van Hongarije gevestigd. Er worden rondleidingen georganiseerd waar je kennis kunt maken met een uniek stukje van de Hongaarse cultuur. Ook is het mogelijk om een wandeling te maken door het arboretum en de tuinen, waar je een schitterend uitzicht hebt over het gevarieerde landschap van de Bákony heuvels.</p>
2	<p>Gyor</p> 	<p>47.67656, 17.61463 (SM)</p>	<p>In Győr vind je kerken uit verschillende stromingen. Zo vind je er onder andere de Karmelietenkerk. De Karmelieten vestigden zich in Győr in 1697. De kerk werd gebouwd naar de plannen van de lekenbroeders Athanasius Wittwer tussen 1721 en 1725. De voorgevel van de kerk heeft een vrij Italiaans karakter. In de kerk kun je een mooi beschilderde altaar bezichtigen. Deze is geschilderd door Mario Altomonte. Daarnaast vind je nog het uit 1717 daterende standbeeld “Zwarte Maria” in de bekende Loreto-kapel.</p> <p>In Győr vind je de zeventiende eeuwse Benedictijnenkerk van Saint Ignatius of Loyola. Deze kerk is gebouwd tussen 1634 en 1641 en was de eerste kerk van de Jezuiten in Győr. Zij settelden zich al in 1627 in</p>

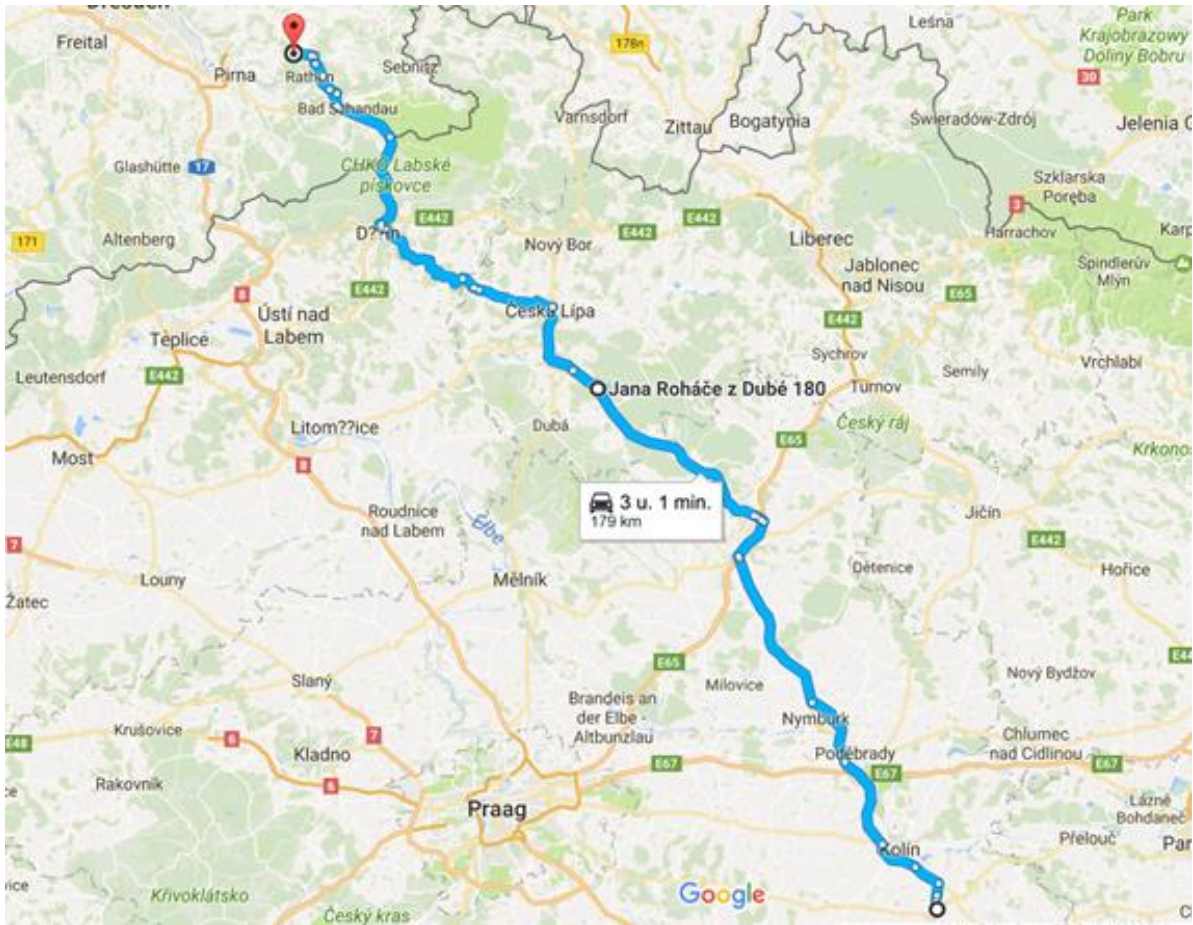
			de plaats. De kerk is gebouwd naar het ontwerp van Baccio del Bianco en is gebaseerd op de kerk Il Gesù in Rome. De twee torens zijn later bij de kerk aangebouwd, deze dateren uit de 18e eeuw. In de kerk is een vroeg Barokke stijl te zien. De kerk staat aan het Széchenyiplein. Dit is het voornaamste plein in Gyor.
3	Bratislava 		In de hoofdstad van Slowakije staat deze burcht die het oorspronkelijke centrum van de stad kenmerkt. De beginselen van de Bratislavský hrad dateren uit de late negende eeuw. De ergste beschadigingen hebben rond 1811 plaatsgevonden, toen er een felle brand heerste. Voor een lange tijd is het daarna een ruïne geweest. Gelukkig heeft de stad besloten om het kasteel op te knappen en te reconstrueren. Met een zeer geslaagd resultaat.
CP	Bratislava	48.13621, 17.11528	Mix parking langs Donau - centrum 800m- 10p. (-/-/0,00)

Route 42

Bratislava - Kutná Hora

K
A
A
R
T

1	Paleis Nové Hradý	49.85180, 16.14367	In Tsjechië staan ook prachtige paleizen, die soms vrij ingetogen zijn maar vaker een excentriek exterieur hebben. Een voorbeeld hiervan is het rococopaleis Nové Hradý in Oost-Bohemen.
2	Kutná Hora 	==	<p>Deze oude en historische stad is voornamelijk bekend om zijn zilvermijnen die vroeger deels onder de stad doorliepen. Helaas waren de mijnen aan het eind van de 16e eeuw uitgeput. Nog altijd is de stad een bezoekje waard. Zo vind je er de prachtige St. Barbarakathedraal en de hoogste kerktoren van de Bohemen is die van de St. Jacobskerk.</p> <p>Een zeer macabere bezienswaardigheid is in een buitenwijk van Kutná Hora te vinden. Hier is namelijk een rooms-katholieke kapel 'Ossuarium van Sedlec' onder handen genomen door de kunstenaar František Rint. De bijbehorende begraafplaats is door de eeuwen heen een zeer gewilde rustplaats geweest voor overleden mensen uit de regio en zelfs uit meerdere landen. Met het ruime aanbod van resten van overledenen heeft deze kunstenaar de binnenkant van deze kapel op zeer bijzondere wijze aangekleed.</p>
CP	Kutná Hora	49.95454, 15.25993	Kleine camping met struiken en bomen - schaduwplekken - levensmiddelen en broodjes 300m - restaurant 500m - supermarkt, zilvermijn met museum en Knekelhuis Sedlec in het dorp 1km – 20p. (T/W/E/12,00)



1

Machovomeer50.60091,
14.64278

Wanneer je 's-zomers bij het Machovomeer (Machov kraj) op de bonnefooi nog een overnachting denkt te kunnen regelen, dan kom je bedrogen uit. Dit bijna Zuid-Europees aandoend recreatiemeer met zijn uitgestrekte zandstranden, trekt zoveel toeristen dat het erg druk is in het hoogseizoen. Alhoewel er meer dan voldoende accommodaties, slaappleatsen en campings in de buurt zijn is reserveren dus een absolute must.

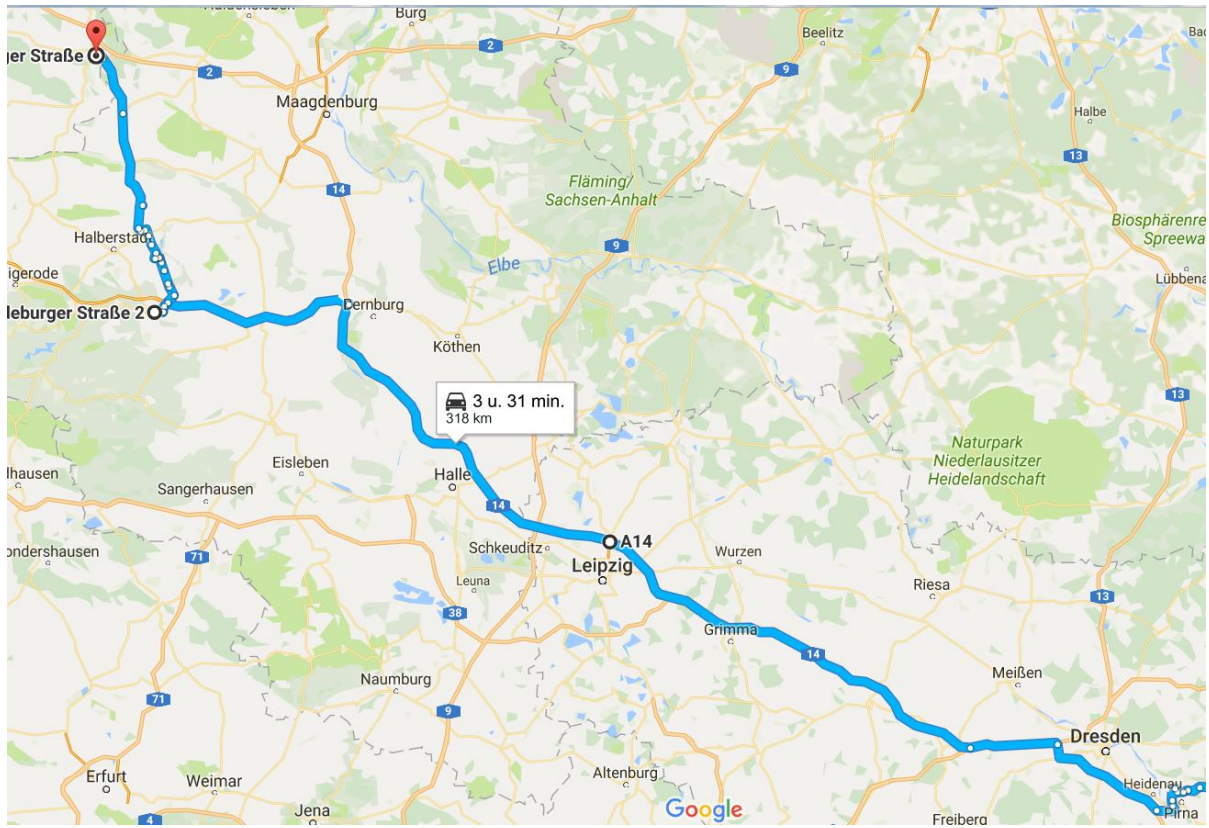
Het werkelijk schitterende meer ligt heel idyllisch midden in de bossen. Zomers worden er diverse activiteiten georganiseerd en er zijn goede watersport-mogelijkheden. Een leuk toeristisch plaatsje aan het Machovomeer is Doksy, wiens history teruggaat tot de 13e eeuw. Van hier uit starten ook diverse wandelroutes rond het meer, dwars door de bossen. Het andere plaatsje is Stare Splayy.

2	Nationaal Park Boheems Zwitserland 	50.87291, 14.31626	<p>Dan is er nog het Nationaal Park Boheems Zwitserland of wel České Švýcarsko. Dit park ligt in het noorden van Tsjechië en is tevens het jongste nationale park van het land. Zeker niet het minste, want er is nogal wat te bewonderen. De grootste natuurlijk zandsteen brug van Europa is hier bijvoorbeeld te vinden. Diepe kloven, ravijnen en indrukwekkende rotspartijen sieren dit uitgestrekte natuurpark.</p>
CP	Hohnstein	50.98686, 14.05430	<p>Grote mix-parking naast Erlebnispark Steinreich - mooie rustige plek - veel schaduw - restaurant - P & R-bus van hier tot aan het Sächsische Schweiz National Park, een retourtje van €3 – 20p. (-/-/5,00)</p>

Route 44

Hohnstein - Helmstedt

K
A
A
R
T




1 **Leipzig**



51.34000,
12.38529

Met zijn markante silhouet en zijn hoogte van 91 meter, de völkerschlachtdenkmal, één van de meest bekende bezienswaardigheden van Leipzig, behoort tot de grootste van Europa. Het monumentale constructie is gigantisch en spreidt zich uit over vier hectare op de authentieke locatie: het geeft spectaculaire inzicht in de gebeurtenissen van de verwoestende slag met Napoleon in oktober 1813, waarbij meer dan 600.000 soldaten deelnamen en meer dan 100.000 stierven.

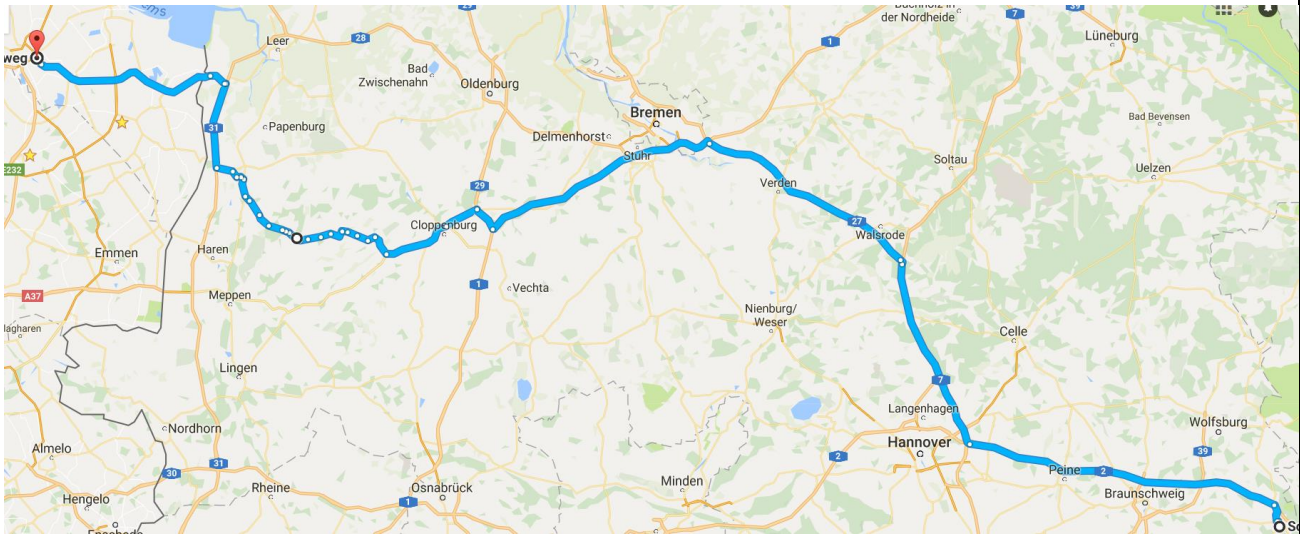
In de basis is er een crypte vol met afbeeldingen van rouw soldaten, wier zwaar ogen symboliseren hun strijd met de dood. Op het tweede niveau is er de Hall of Fame van het Duitse volk, en die boven dit is de koepel. Gelegen in de voorkant van de cenotaaf is de "Sea of Tears", het symbool van alle tranen voor de slachtoffers van de brutale strijd. Voor een fenomenaal panoramisch uitzicht, kunt u de 364 treden beklimmen van de stichting naar de top.

2	Quedlinburg 	51.79033, 11.15575	Collegiale kerk en de oude binnenstad van Quedlinburg (UNESCO Werelderfgoed) Quedlinburg, die een idyllische locatie aan de geniet Romaanse Route, was een belangrijke koninklijke en keizerlijke stad in de Middeleeuwen. Met zijn historische lay-out en meer dan 1.300 vakwerkhuzen uit een periode uit zes eeuwen, Quedlinburg is een mooi voorbeeld van een prachtig bewaard gebleven middeleeuwse stad. Het beschikt ook over een schat aan art nouveau-architectuur.
CP	Helmstedt	52.23548, 11.01165	bij Masch Stadion - 3 minuten van Autobahn E30/A2 afrit 62 - elektriciteit per 4 uur - winkel 200m - centrum 600m – 25p. (T/W/E/0,00)

Route 45

Helmstedt - Groningen

K
A
A
R
T



1	<p>Clemenswerth</p> 	<p>52.83667, 7.53654</p>	<p>Clemens August was voortdurend op de vlucht voor nieuwe verantwoordelijkheid. Daarom liet hij een jachthuis bouwen in de noordelijke hoek van zijn grondgebied, in Münster Niederstift, de zogenaamde " Emsland ". Clemenswerth moest vrij zijn van politieke verplichtingen als een plaats van de jacht en alle bijbehorende genoegens.</p> <p>De ster in Emsland Het jachtslot Clemens Werth werd gebouwd in de jaren 1737-1747 volgens de plannen van de beroemde barokke architect Johann Conrad Schlaun. De klant was een inwoner van de Wittelsbach keurvorst en aartsbisschop van Keulen, Clemens August.</p> <p>Het kasteel is een van de meest interessante culturele bezienswaardigheden in het noorden van Duitsland, en de enige overgebleven avenue rating systeem wereldwijd. Acht kalk wegen leiden naar het centrum, het jachtslot. Het prachtige gebouw is omringd door acht paviljoens. Onder het kasteel kapel met kapucijner klooster, dat is nog steeds actief.</p> <p>In de paviljoens zijn er diverse tentoonstellingen over barokke jacht, Clemens August en Duitse Orders, porselein, Straatsburg faience en moderne hedendaagse keramiek.</p> <p>De spanning die op 42 hectare bos park met grote vijver gebied nodigt bezoekers uit om een wandeling te maken. In de romantische kloostertuin, daar waar al de keurvorst Clemens August herstelde van de jacht en het bestuur, vinden rustzoekers tussen de fruitbomen en taxushagen, een toevluchtsoord van vrede.</p> <p>Entree € 6,-; maandags gesloten.</p>
---	--	------------------------------	---

CP Groningen Thuis

Overzicht bijzondere regels Europese landen

Land	Tol	Tolwegen	Te koop	Vrij P	Munt - koers
DE	geen			Ja	Euro
Oo	Vignet - 10 dg - € 8,90	Snelweg	Tankstation grens	Ja	Euro
SLv	Vignet – 7 dg - € 15,--	Snelweg	Tankst. Tolstation	Nee	Euro
KR	Tolpoort op snelweg - CC	Snelweg		Nee	Kuna = 0,13 € / € 1 = 7.40 Kn
MO	geen			Nee	Euro
AL	geen			?	Lek = 0,01 € / € 1 = 135.15 Al
GR	Tolpoort - Contant	Snelweg		Nee	Euro
MA	geen			Nee	Denar = 0,02 € / € 1 = 61.57 Mkd
SE	Tolpoort op snelweg - CC	Snelweg		Nee	Dinar = 0,01 € / € 1 = 123.91 Rsd
HO	Vignet = 7 dg - € 19,--	Snelweg (M..)	Grens, www	Nee	Forint = 0,0032 € / € 1 = 308.30 Huf
SLw	Vignet = 10 dg - €10,--	Snelweg	Grens, www	Ja	Euro
TSJ	Vignet = 10 dg - €12,--	Snelweg	Grens	Ja	Kroon = 0,037 € / € 1 = 27.02 Czk