

Pyreneeënrit

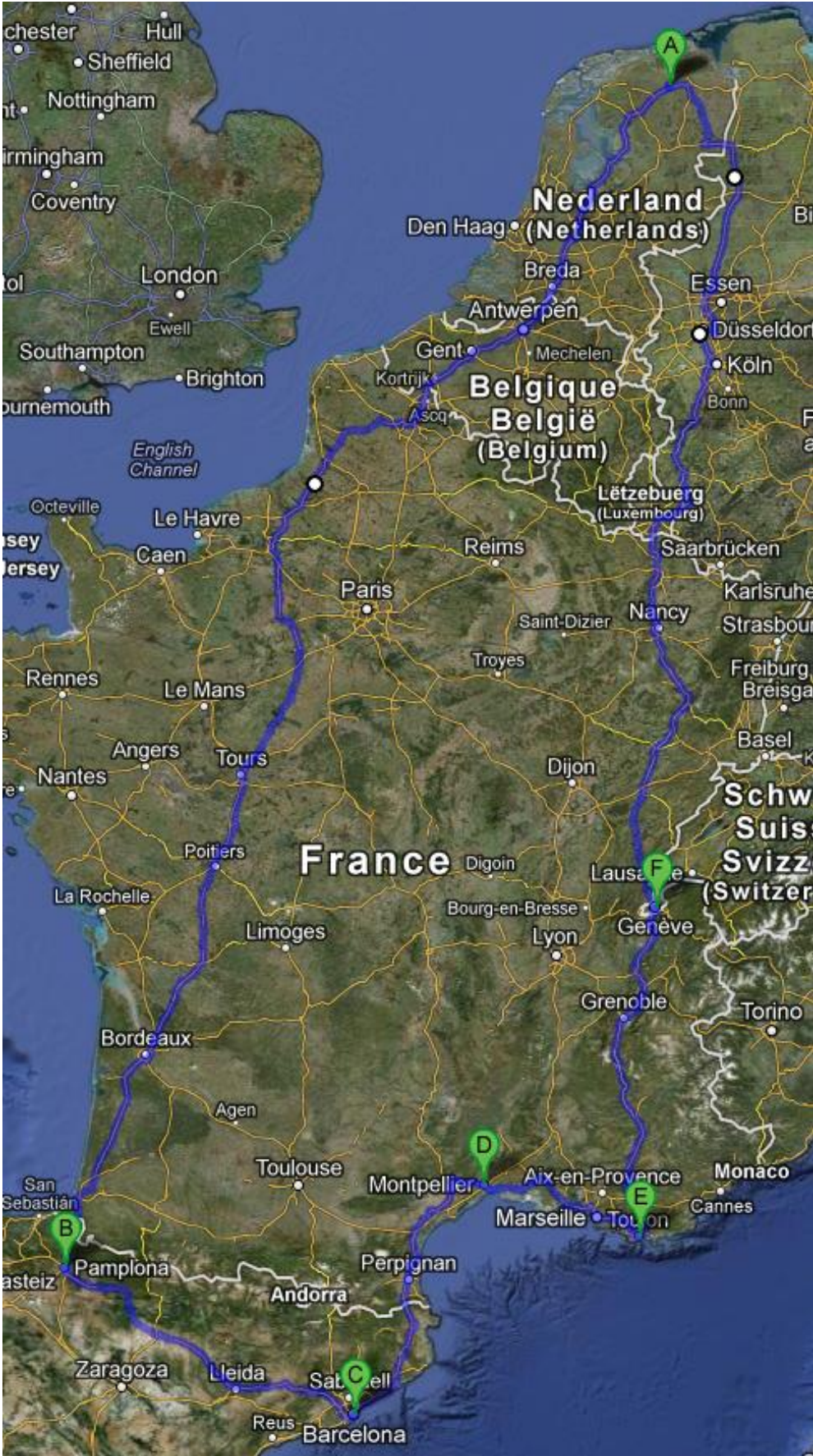


Campertocht 2013

Nederland-België-Frankrijk-Spanje-Frankrijk-Luxemburg-Duitsland



De route



Reisplan

Dag	Land	Plaats	N	Km	Uur	Service	Impressie	Coördinaten	Bijzonderheden	Prijs	Alternatief
1 Fr		forges les eaux	40	628	6,15	STVW		N 49.60583 E 1.54303 C	broodjes service	€ 6,42	
2 Fr		monbazillac	5	715	7,3	TVW		N 44.78818 E 0.49618 C	wijnboer	€ 0,00	
3 Fr		anglet	72	308	3,31	TVW		N 43.50696 W -1.53373 C	zeekust, Biarritz	€ 10,00	
4 Sp		pamplona	30	126	1,32	STVW		N 42.84158 W -1.66735 C	stadswandeling	€ 0,00	
5 Sp		santa cruz de la seros	50	102	1,2	---		N 42.50805 W -0.66539 C	klooster, bos	€ 0,00	
6 Sp		la puebla de castro	??	132	2,01	STVW		N 42.13053 E 0.30999 S	camping	€ 16,00	
7 Sp		tremp	13	74	1,13	STVW		N 42.16328 E 0.89039 C	leuk stadje	€ 0,00	
8 Sp		calaf	4	97	1,27	V		N 41.73505 E 1.51372 C	Kasteelruine, wandelen	€ 0,00	N 41.73342 E 1.52647 C (5)
9 Sp		navarclès	8	40	0,36	STVW		N 41.75685 E 1.90804 C	Fietsen, riviertje	€ 0,00	
10 Sp		barcelona	30	70	0,55	TVW		N 41.36727 E 2.14680 C	stadswandeling	€ 30,00	
11 Sp		navata	20	143	1,33	TVW		N 42.22585 E 2.86343 C	Wandelen, restaurant	€ 0,00	
12 Fr		leucate	??	108	1,08	TVW		N 42.91374 E 3.02005 S	Strand, wind!!	€ 7,20	N 42.90052 E 3.05278 C (10)
13 Fr		carcassonne	100	88	0,53	VW		N 43.20546 E 2.37312 C	middeleeuwse stadje	€ 10,00	
14 Fr		agde	30	113	1,11	STVW		N 43.28607 E 3.51738 C	Zee, haven, winkeltjes	€ 10,00	
15 Fr		palavas les flots	100	65	0,54	STVW		N 43.53098 E 3.92375 C	Jachthaven, centrum	€ 16,00	
16 Fr		fontvieille	??	98	1,14	TVW		N 43.71956 E 4.71142 S	Molen, restanten aquaduct	€ 3,00	
17 Fr		Carro	40	65	1	TVW		N 43.32932 E 5.04050 C	Vismarkt, haven	€ 8,00	
18 Fr		Gréasque	5	52	0,44	TVW		N 43.43306 E 5.53444 C	Mijnmuseum	€ 0,00	
19 Fr		Sillans la Cascade	??	76	1,12	-		N 43.56839 E 6.18146 C	plaats bij waterval	€ 0,00	N 43.58908 E 6.30250 S (8)
20 Fr		Les Salles sur Verdon	20	29	0,37	TVW		N 43.77429 E 6.21758 C	Meer st croix	€ 8,00	N 43.77709 E 6.21396 C (??)
21 Fr		Castellane	25	61	1,2	TVW		N 43.84641 E 6.51484 C	Gorges du Verdon	€ 6,00	N 43.85167 E 6.50806 S (??)
22 Fr		Savines le Lac	19	139	2,08	STVW		N 44.52499 E 6.40080 C	Meer, strand	€ 7,00	
23 Fr		St. Point Lac	30	368	6,07	TVW		N 46.81201 E 6.30341 C	Meer, wandelen	€ 7,50	
24 Dui		Waxweiler	20	470	6,09	STVW		N 50.09539 E 6.35508 C	Wandelen, fietsen	€ 5,00	

Dag 1: Forges les Eaux



Forges-les-Eaux is een gemeente in het [Franse](#) departement [Seine-Maritime](#) (regio [Haute-Normandie](#)) en telt 3465 inwoners (1999). De plaats maakt deel uit van het arrondissement [Dieppe](#).

Ontdek deze streek van diepgewortelde tradities, appelpider, middeleeuwse dorpjes en stadjes te voet, per fiets of met de auto. Forges-les-Eaux is een thermale stad, dus u kunt zich hier helemaal ontspannen. Maar de stad heeft meer te bieden, zoals verschillende musea en zelfs op loopafstand een casino. De beroemde schilder Claude Monet heeft in deze regio ook zijn voetsporen nagelaten. Sportieve bezigheden zijn paardrijden, vissen, golfen en mountainbiken. Een speciale groene route met een totaal lengte van 50 km. leidt u door de natuur tussen Forges-les-Eaux en Dieppe. Deze route, genaamd Avenue Verte, is speciaal voor fietsers, wandelaars, ruiters, skaters en steppers.

Academie smeedt 9: 14 juli. Grote Songfestival (meer dan 3000 toeschouwers) gereserveerd voor amateur-zangers of semi-pro van 14 jaar of meer, gevolgd door een concert.

Dag Andelle: juli. In de bossen van Epinay en het meer van Andelle, genieten van een verzameling van voertuigen, motorfietsen en oude motoren. Naast deze tentoonstellingen, vele activiteiten de hele dag: wandelingen, tentoonstellingen, muziek, dans zalen (jazz, accordeon ...). Activiteiten voor kinderen: clowns, schminken, houten carrousel ... Farmer's Market.

Horse Festival: juli. Rendez-vous voor paardenliefhebbers, de traditionele paardenrace festival brengt elk jaar bijna 30.000 bezoekers en meer dan 800 paarden. Binnen de ruimte van de verduurzaamd hout Epinay, verzoening met de natuur is onvermijdelijk en met veel wedstrijden en veel shows, er is voor elk wat wils.

Draf Festival: eind juli op de renbaan Mauquenchy. Elke zomer, de renbaan Mauquenchy sluit de festiviteiten van de traditionele Dag van het Paard Forges-les-Eaux, met haar vergadering van 8 races PMU. Van 's morgens tot laat in de middag uitgaans- en winkelcentrum accentueren uw dag te delen met familie.

Dansen Meer: 15 augustus. Animatie label "Impressionistische Normandië, kunt u komen en picknicken op het gras rond het meer op de middag in het gezelschap van dansers in klederdracht (gemaakt door een array van Berthe Morisot). U krijgt dan een middag bij te wonen dans (square dancing, polka, mazurka en wals) en kan de sfeer te sluiten. Budding schilders zullen ook aanwezig zijn om dit keer kauwen.





De camperplaats: Forges les Eaux

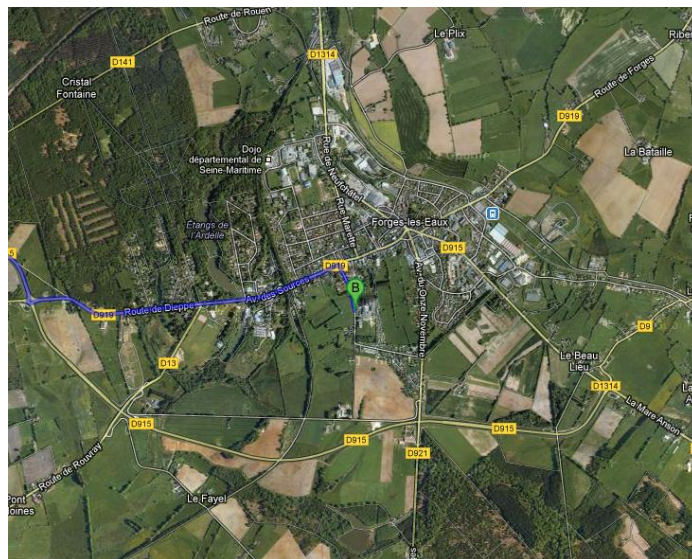


Tegenover camping La Miniere - geld wordt 's avonds opgehaald - erg rustig - broodjesservice in juli/aug - centrum 800m

€ camper 6,42 -sani + water 0,/100L - stroom 0,- *2012



- Mooi om te wandelen in de buurt. Mooie plek.
- Hele schone en rustige camperplaats in een mooie omgeving. De services zijn ook allemaal prima geregeld, een aanrader.
- Mooie rustige camperplaats met grasveld, keurige sanievoorzieningen, stroom. In tegenstelling met het bord (volgende 47 uur gratis) moet men per dag betalen. De campingeigenaresse haalt dit 's avonds op. Centrum op loopafstand. Goede fietsmogelijkheden op de avenue verdes.



Dag 2: Monbazillac



Monbazillac is een gemeente in het [Franse](#) departement [Dordogne](#) (regio [Aquitanië](#)) en telt 899 inwoners (1999). De plaats maakt deel uit van het arrondissement [Bergerac](#).

Het Château de Monbazillac vlakbij [Bergerac](#) is sinds 1960 in handen van de Cave de Monbazillac, de jongens die de wijn maken en verkopen. Het kasteel, van buiten een mooi slot de elegantie van de renaissance combineert met de vestingwerken uit eerdere tijden, herbergt binnen de gebruikelijke collectie oude meubelen op de eerste etage.

De lokatie van het kasteel is fantastisch en biedt een mooi uitzicht over de vallei van de Dordogne, de wijngaarden en het omringende park. Maar laat het duidelijk zijn: het gaat hier om de wijn – die ooit meer faam kende dan de hedendaagse Bordeaux en bijvoorbeeld in het Nederland van de 17e eeuw zeer geliefd was.

Monbazillac is een markante dessertwijn en een van de weinige witte wijnen die een zeer hoge leeftijd kunnen bereiken en daarbij in kwaliteit verbeteren. De wijn kunt u proeven in het kasteel, maar ook in de andere chateaux du vin in dit gebied.





De camperplaats: Monbazillac



Rustige plaats bij Jean Camus - uitzicht op de wijngaarden – wijnverkoop
camper 0,- sani 0,- water 0,- *2012



- Super plaats. Vriendelijke eigenaar. Lekkere wijn en niet duur.
- Het summum van vakantiegevoel. Wij waren hier 2 nachten eind mei 2011. Je kijkt letterlijk uit over de wijnvelden en kunt gebruik maken van de picknickbanken.
- Een prachtige plek tussen de wijnranken. Je wordt heel enthousiast ontvangen door de eigenaar en om 18.00 uur is het tijd voor het wijnproeven. Je staat er helemaal gratis en er is absoluut geen verplichting om wijn te kopen. Maar na het proeven zal je dat zeker wel doen....



Dag 3: Anglet



Anglet ([Baskisch](#): [Angelu](#)) is een gemeente in het [Franse](#) departement [Pyrénées-Atlantiques](#) (regio [Aquitanië](#)) en telt 35.263 inwoners (1999), die *Angloys* worden genoemd. De plaats maakt deel uit van het arrondissement [Bayonne](#) en ligt in de [Baskische](#) provincie [Labourd](#).

In Anglet komt de natuur tot uiting! Een tiental stranden, een lange en aangename promenade langs de Atlantische Oceaan, en een mooi dennenbos, midden in de agglomeratie!

Een omweg waard!

Wandelingen langs de kust en de rotsen: rustige en aangename, bijna 5 km lang wandelpaden langs de zee, de duinen en het strand. Het rotspad loopt over de Cap Saint-Martin, de vuurtoren en de kuststreek van Anglet, en biedt mooie uitzichtpunten tot aan de stranden van Les Landes.

De "Pignada": zo heet dit 250 hectare grote dennenbos dat door wandelcircuits doorsneden wordt, en dat midden in de stad, op minder dan 10 minuten van Bayonne en Biarritz, is gelegen. Voor zeer sportieve mensen zijn er tussen de bomen een acrobatisch parcours en een 2.600 m lang fitnesscircuit uitgezet.

In het groen

De agglomeratie Biarritz-Anglet-Bayonne is vrij stedelijk, maar toch is de natuur overal aanwezig. De oceaan, het strand en het bos zijn geschikt voor een groot aantal uitstapjes in de natuur, net als het ecologische park Izadia, dat tussen de rivier, de meren en de oceaan is gelegen en de plaatselijke flora en fauna op een pedagogische wijze benadert.





De camperplaats: Anglet




Bakker komt langs - regelmatig politiecontrole - strand 100m - centrum 2km - betalen van 7 april tot 7 november

€ camper 6,- [april-juni en sept-okt] / 10,- [juli en augustus] all-in - *2012



- Ligging is prachtig, dicht bij strand, bakker op 10 min lopen. Meeste plaatsen zijn wel smal. En het is er al vroeg vol.
- Prima CP dicht bij de zee/strand. Bayonne en Biarritz dichtbij. Een aanrader zeker in de zomer, maar dan zal het ongetwijfeld stampvol zijn.
- Prachtig op de foto, maar je kunt amper om de camper lopen zo klein en smal zijn de plaatsen. Het staat er mutje vol, zeker in het weekend is er geen plaatsje te vinden. Als je van drukte en strand houdt een goede plaats.
- Ca. 4 tot 5 km vanaf het centrum van zowel Angles als vanaf Biaritz als vanaf Bayonne. Alle drie bereikbaar met de fiets (af en toe iets klimmen). Restaurantjes, krantenkiosk, bakkers en boulevard met wat winkeltjes op loop-/fietsafstand.



Dag 4: Pamplona



Pamplona ([Baskisch](#): *Iruñea* volgens [Euskaltzaindia](#), de Koninklijke Academie van de Baskische Taal, en *Iruña* volgens de gemeente Pamplona zelf) is de hoofdstad van de [Spaanse](#) regio [Navarra](#). De stad is aan de rivier de [Arga](#) gelegen en telt circa 194.000 inwoners.

De stad is vooral bekend door de jaarlijkse stierenrennen tijdens de [San Fermín-feesten](#), ter ere van San Fermín die de co-[patroonheilige](#) van de stad is. Deze feesten spelen zich af tussen 6 en 14 juli.

Iglesia de San Saturnino - Church of San Saturnino: The outline of this Gothic church with its two high towers is one of the most emblematic silhouettes in the city.

La Ciudadela

La Ciudadela is een groots stervormig bolwerk uit de 16e eeuw, toen Pamplona een van de grote Spaanse militaire buitenposten bij de grens met Frankrijk was. Het werd veranderd in een cultureel gebied vol ontspanningsmogelijkheden. Schitterende parken, tentoonstellingsruimten, moderne beeldhouwwerken in de buitenlucht, tuinen, wandelpaden en bankjes om lekker te zitten.

Palacio Condestable - Condestable Palace: This historic building is a unique example of the civil architecture of 16th-century Pamplona. The site also has a back garden which was previously the location of the stables.

De gotische kathedraal La Catedral Basílica de Santa María la Real heeft de mooiste spitsboogkruisgangen van Europa. Ook het museum van Navarra is prachtig om te bezoeken. Dit museum geeft een goed beeld over hoe er vroeger in deze regio geleefd werd.





De camperplaats: Berriozar [Pamplona]

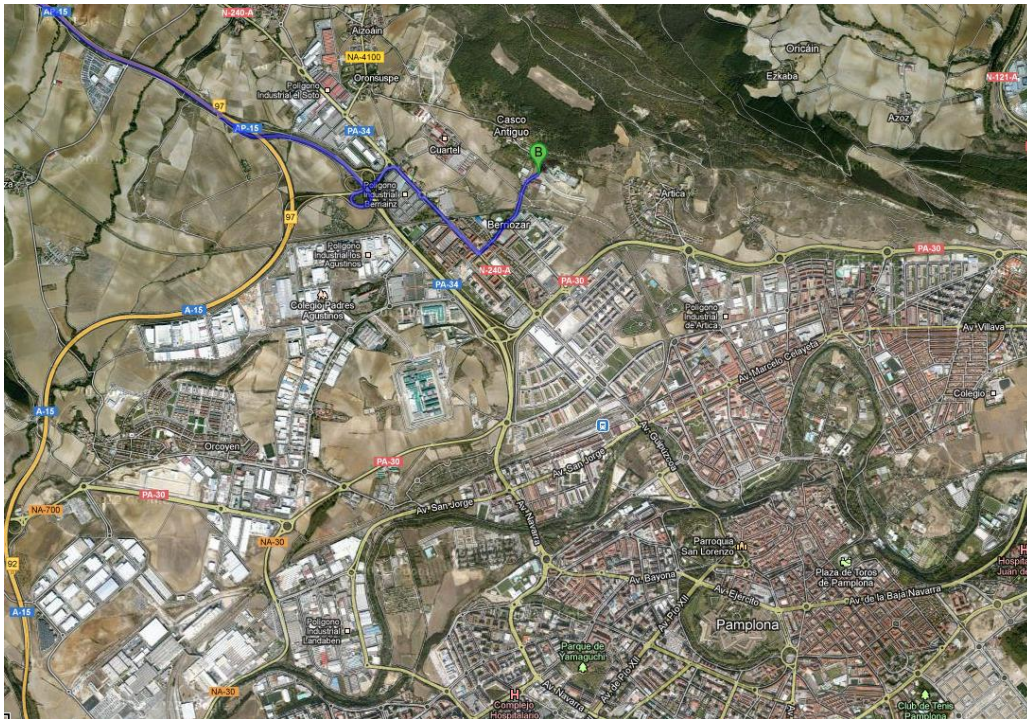


bushalte 500m - centrum Pamplona 4km

€ camper 0,- sani 0,- water en stroom[Euro Relais] 2,50 - *2012



- Héél rustige plaats buiten de schooltijd. (school dichtbij)



Dag 5: Santa Cruz de la Seros



Santa Cruz de la Serós is een [gemeente](#) in de [Spaanse](#) provincie [Huesca](#) in de regio [Aragón](#) met een oppervlakte van 27 km². In 2007 telde Santa Cruz de la Serós 145 inwoners.

Iglesia de Santa María de Santa Cruz de la Serós - Santa María Church in Santa Cruz de la Serós:

It was built on the site of an old 10th-century convent that no longer exists. It has a Latin cross plan, with the transept covered by a vault on squinches.

Monasterio de San Juan de la Peña - San Juan de la Peña Monastery:

The monastery consists of two buildings, the New Monastery, dating from the 17th century, in the Baroque style, and the Old Monastery, from the 10th century, in the Romanesque style.

It has its origins in a hermitage church built where the monastery was constructed in the 10th century, with what is known as the Mozarab style Lower Church being built first, and consecrated in 920. Sancho el Mayor of Navarre founded a new centre in the year 1025. A new Romanesque style church was built. In the 15th century the chapel of San Victorián was built and, in the 17th century, following a fire, the monastery had to be rebuilt, this time adopting the Baroque style. However, the most important is the marvellous Romanesque Cloister that attracts the visitors.





De camperplaats: Santa Cruz de la Seros



rustige plaats naast het klooster Monasterio de San Juan de la Perla

€ camper 0,- *2012



- Doorrijden tot nieuwe klooster helemaal boven. Wel stijl. Gestaan op busseparkeerplaats in het bos, niet zichtbaar vanaf de weg. 's Nachts niemand gezien of gehoord. Volkomen rust en volkomen donker. Geweldig!
- Steile weg van 7 km omhoog zou ons naar 't klooster leiden met deze camperplek. Niet te doen met onze camper: wij besloten te keren en verder te rijden.
- Wij hebben er in 2008 een nacht gestaan. Er was volop plek langs de weg door het bos. Zeer rustig.
- Tegenover klooster/museum. Staat niet aangegeven waar de campers mogen staan. Wij hebben bij de busplaatsen gestaan. Erg rustig en bosrijk (veel insecten als het warm is). Een heerlijke nacht gehad boven op een berg, helemaal alleen in het niets.



Dag 6: **La Puebla de Castro** (Camping Bellavista)



La Puebla de Castro is een [gemeente](#) in de [Spaanse](#) provincie [Huesca](#) in de regio [Aragón](#) met een oppervlakte van 29 km². In 2004 telde La Puebla de Castro 372 inwoners.

De omgeving is ideaal om te wandelen en mountainbiken. Vanuit La Puebla kan men de hoogste Pyreneeëntoppen bewonderen, die zich in noordelijke richting een 50 km verderop bevinden. Op 1 km treft men een bekende archeologische vindplaats aan met resten van de [romeinse stad Labitolosa](#). Vlakbij bevindt zich de prachtige [bergkloof \(congosto\) van Olvena](#). Op de steile flanken van de kloof wordt aan bergklimmen gedaan en er is een [Vía Ferrata](#). Bekend zijn ook de voorhistorische rotsschilderingen. Die vindt men ook in het nabije Estadilla.

Vele bezienswaardigheden en prachtige natuur. Rust en natuur, gewoon relaxen en genieten van het Spaanse platteland

In de directe omgeving kunt u wandelen, bergbeklimmen, raften, kanoen, fietsen, mountainbiken, zwemmen, canyoning en nog veel meer. Ten noorden van La Puebla de Castro liggen twee nationale parken: Parque Nacional de Ordesa y Monteperdido en Parc Nacional D'aigües Tortes I Sant Maurici.

Voor de echte wandelaars zijn er aantrekkelijke en uitdagende wandeltochten die u vanuit La Puebla de Castro kunt ondernemen.

De omgeving biedt ook voldoende mogelijkheden op cultureel gebied, zoals gerestaureerde dorpen, romaanse kerken / kloosters, eeuwen oude rotsschilderingen of verlaten dorpen.

In het dorp zelf zijn 2 winkeltjes, een bar, een restaurant, een zwembad (juli en augustus geopend), een tennisbaan en een kinderspeelplaats aanwezig.





De camperplaats: La Puebla de Castro



camping achter hotel/restaurant op terrassen - meer dichtbij

€ camper 6,-/6,50 - pp 3,60/4,- stroom 3,60/4,- hond 1,- *2010



- vriendelijke ontvangst door receptioniste naar de plek gebracht mooie ruime plaats zeer mooie omgeving aan de overkant van de camping een prachtig meer.



Dag 7: **Tremp**



Tremp (Catalaans uitspraak: [trɛm], lokaal: [trem]) is een [gemeente](#) in de [Spaanse](#) provincie [Lerida](#) in de regio [Catalonië](#) met een oppervlakte van 304 km². In 2007 telde Tremp 6022 inwoners. Plaatselijke bezienswaardigheden zijn onder andere **Congost de Collegats (=bergkloof)**.

Het oude Catalaanse heuveltopdorp Santa Engracia is een wirwar van huisjes op een dramatische, rotsachtige hoogte van 1000 meter. Het kijkt uit over de regionale hoofdstad van Tremp en de omliggende bergen. Wil je honderd verschillende vlinders zien binnen 1 week? Hier kan dat! Op prachtige wandeltochten in de omgeving, door het natuurpark of door de volgens velen mooiste kloof van Europa, de Mont Rebei kloof. Ook kun je zwemmen, surfen en vissen in het heldere meer, of kanoën en raften in de rivier. Voor de cultuurliefhebbers is het 11de eeuwse Mur Castle met het kerkje of een bezoek aan het Romeinse stadje Isona, wat zich beroept op dinosaurusvondsten, een aanrader.

Tremp is de hoofdstad van Pallars Jussà. Tremp bevindt zich tussen twee waterreservoirs, die van San Antonio in het noorden en die van Cellers in het zuiden. De economie bestaat vooral uit de handel, landbouw en veeteelt. De 'Feria de Primavera' wordt op de dag van San Bonifacio gevierd, op 14 mei. De "Fiesta Mayor", de dag van de Maagd van Valdeflors op 8 september. Dit zijn de belangrijkste feesten. Zijn autochtonen producten, zoals worst en wijn, zijn zeer gewaardeerd door hun kwaliteit. Zijn basiliek gebouwd in 1040 ter ere van de Maagd van Valdeflors, heeft twee altaarstukken van grote schoonheid en van herkenbare historische en stilistische waarde.

In de directe omgeving zijn veel mogelijkheden om te wandelen, mountainbiken, paardrijden, parapenten, en het beoefenen van wildwater sporten. De vallei van Tremp is verder bekend om de vele kastelen, de overblijfselen van dinosaurussen, de authentieke dorpjes en de vriendelijke mensen.





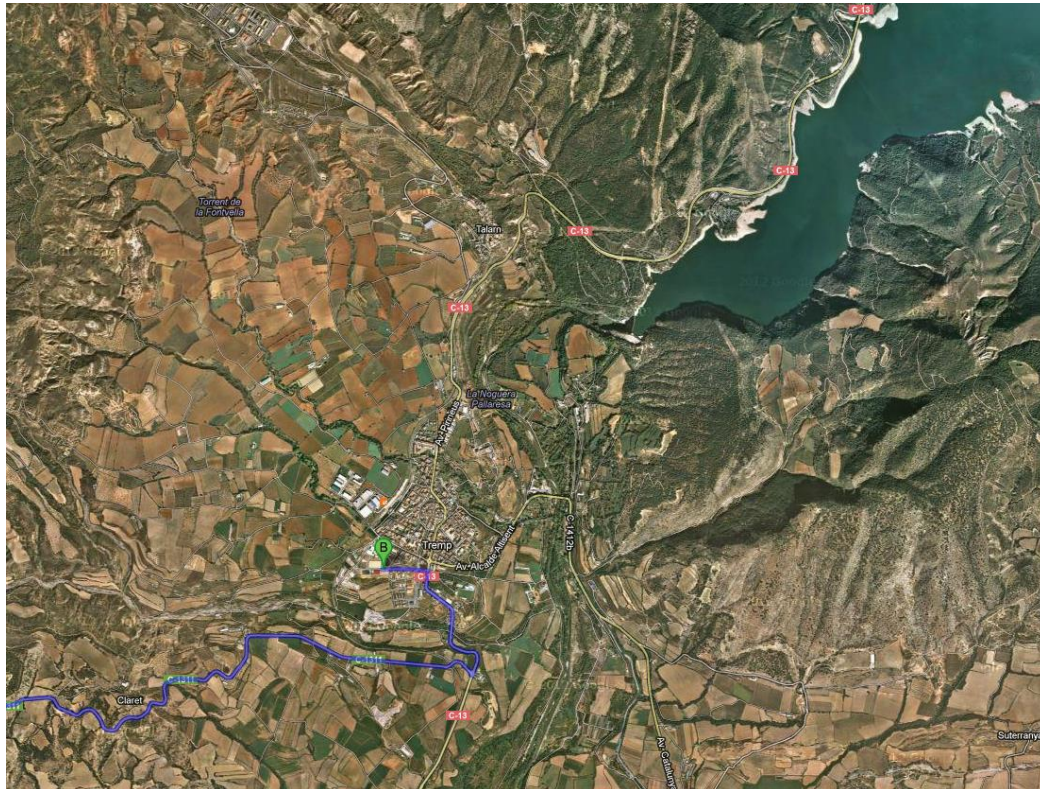
De camperplaats: Trep



aan de rand van het dorp - restaurant en de supermarkt 200 m - station 1 km - centrum 1km
€ camper 0,- sani 0,- water 0,- stroom 1,-/2u - *2012



- Prima camperplek om te overnachten. Zeer ruime plaatsen. Het mag NIET op kamperen lijken, dus geen stoeltjes buiten of luifel uit etc.
- Prima plaats & voorzieningen. Vlak bij mooie ramblas (=wandelpromenade) en leuk stadje. Op enkele kilometers van stuwmeer waar volop aan watersport wordt gedaan. Je kunt ook aan het meer staan en daarom is het tof dat je in het dorp je sanitair etc kan lozen. Wordt vooral gebruikt voor de voorzieningen en er is altijd plaats om te overnachten en de plaatselijke horeca te bezoeken. Een aanrader.



Dag 8: Calaf



Calaf; Oppervlakte: 9 km², Bevolking: 3561 inwoners, Bevolkingsdichtheid: 389 personen/km²
Landschap: Weinig aantrekkelijk landschap

Calaf ligt zo'n 80 km in het binnenland van Barcelona vandaan. Het dorp valt nog wel onder de provincie Barcelona. De stadjes Igualada, Manresa en Cervera liggen op 20m, 25m en 15m afstand resp.

3000 inwoners, centrum met winkels, scholen (crèche, peuter-, kleuter-, basis-, middelbare school, ook muziekschool aanwezig in het dorp zelf, alles gemeentelijk), gezondheidscentrum (dokter), en andere basisvoorzieningen.

Naburige steden en dorpen : Els Prats de Rei, Sant Martí Sesgueioles en Calonge de Segarra.
Vrije tijd en activiteiten in de buurt Calaf : Golfbaan en Religieus gebouw.

Een kasteelruïne op bergtop





De camperplaats: Calaf

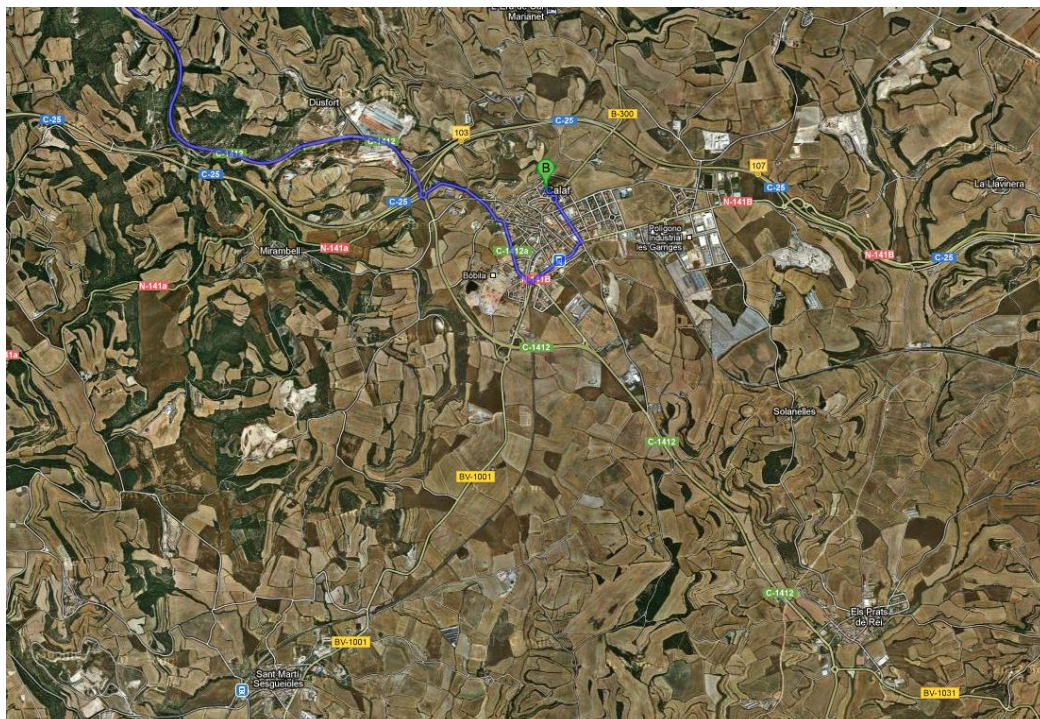


locatie ligt in een rustige woonomgeving aan de rand van het dorp - met een kasteelruïne op bergtop
- centrum 250m

€ camper 0,- sani 0,- *2012



- De camperplaats is keurig aangelegd aan de rand van het dorp. De voorzieningen waren echter (nog ?) afgesloten. Misschien dat e.e.a. na de winter weer gereed moest worden gemaakt voor gebruik.
- Nieuw aangelegd maar niet onderhouden. Vuilwaterput zit dicht met grind, waterkraan en wasbak zijn defect en niet meer aangesloten. Géén bak/put voor CH toilet lozing.



Dag 9: Navarcles



Navarcles is een gemeente in de Spaanse provincie Barcelona in de regio Catalonië met een oppervlakte van 5 km². Navarcles telt 5.965 inwoners (1-1-2011).

Landschap: Mooi landschap

Mogelijkheid tot huren van kano's in Navarcles

Het gebied heeft niet echt toeristische highlights, maar de camperplek ligt niet ver van de over bekende Montserrat.

We hebben er 1 nacht gestaan, wel een leuke wandeling langs de bronnen gemaakt door het dorp, waar ze blij zijn met toeristen, want die komen er niet of nauwelijks.

De door een hek omgeven camperplaats, zeer ruim, is een oude atletiekbaan gelegen aan de rand van een industrieterreintje.

We hebben er gestaan op doorreis naar het stuwmeer Ebalse de Sau (met dank aan Rotec) waar we heerlijk rustig gestaan hebben in een erg mooie omgeving. Het leek de Grand Canyon wel.





De camperplaats: Navarcles

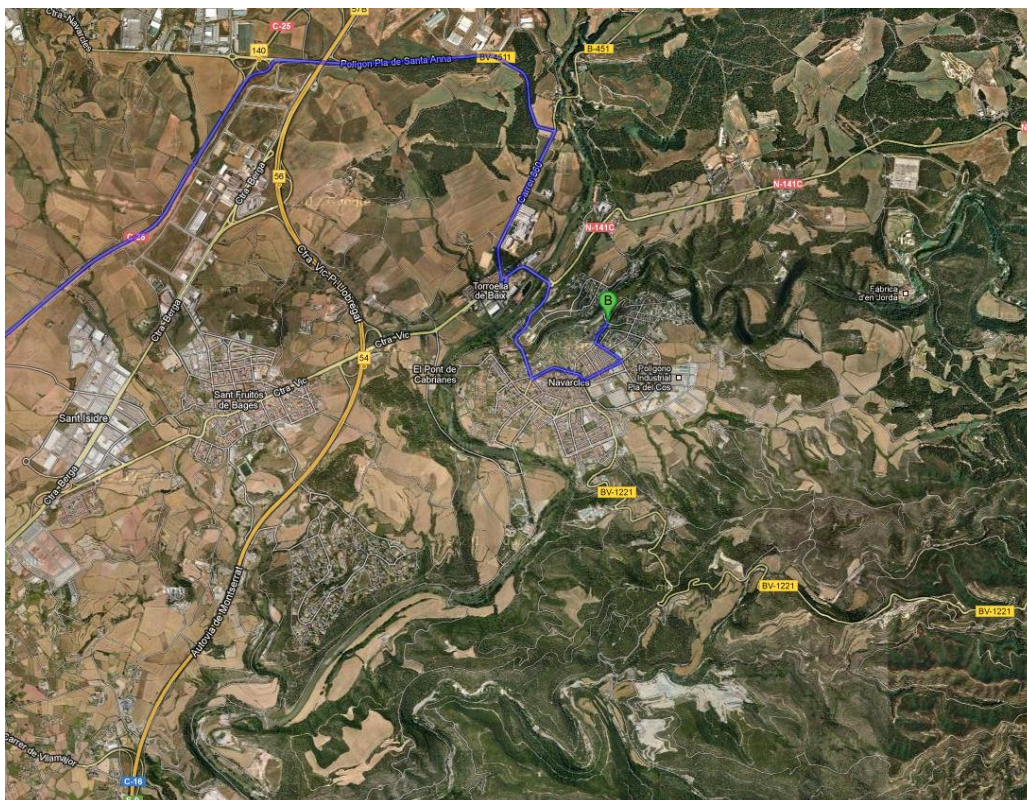


erg mooi gelegen op kleine afstand van riviertje - fiets- en wandelroutes beschikbaar bij gemeentehuis - centrum 500m

€ camper 0,- sani 0,- water 0,- stroom 0,-*[wel eerst bellen] - *2012



- Prima plekje. Wij hebben hier al meerdere keren gestaan
- Plaats ligt half in het groen, maar op 2 plaatsjes sat.onvangst. Terrein loopt nogal af. Lozen is prima geregeld voor grijswater alsook voor chem-WC. Drinkwater uit de "muur"; veel Spanjaarden komen hier begin van de avond drinkwater tappen.
- Inderdaad een prima en rustige plaats met alle voorzieningen, alleen even bellen voor gratis stroom. Indien erg druk mag er ook op de lager gelegen bus parkeerplaats worden overnacht.
- Deze camperplaats ligt aardig bij het Llac de Navarcles en is 's nachts redelijk rustig. De ondergrond is behoorlijk schuin aflopend zodat het moeilijk is de camper horizontaal te krijgen.



Dag 10: **Barcelona**



Barcelona is de op een na grootste stad van Spanje. Het is de hoofdstad van de autonome regio (Comunidad Autónoma) Catalonië en van de provincie Barcelona. De stad heeft 1.615.448 (2011) inwoners en een oppervlakte van 101,4 km² [1]. In de metropool Barcelona, (de stad en haar voorsteden) wonen 4.856.579 (2007) mensen.

Barcelona ligt aan de Middellandse Zee, aan de Costa del Maresme. De inwoners noemen de stad wel "Barna", niet te verwarren met "Barça" dat verwijst naar de voetbalclub FC Barcelona.

Sagrada Família

Al jaren hét symbool van Barcelona. De bouw van deze modernistische kathedraal begon in 1886, maar Antoni Gaudí's meesterwerk is nog altijd niet afgerond.

Las Ramblas

Ongetwijfeld Spanje's beroemdste wandelpromenade. Vergaap je aan de levende standbeelden, flaneer tussen de toeristen en de locals, bezoek de kleine kunstmarkt of strijk neer op een van de terrassen voor een stevige sessie mensen kijken.

Parc de la Ciutadella

Barcelona's meest populaire stadspark werd aangelegd ter ere van de Wereldtentoonstelling 1888. Je vindt er de dierentuin en verschillende musea. Ideaal voor een zonnige picknick.

Plaça d'Espanya

Het openingstoneel van de Wereldtentoonstelling in 1929. De spectaculaire fonteinshow waarmee de bezoekers toen welkom werden geheten, kan toeristen in de stad nog altijd bekoren. Aanvang show: juni-oktober, donderdag-zondag tussen 21.00 en 23.30 uur

Plaça Reial

Met stip een van de mooiste pleinen in de stad. Ooit zat hier een kapucijnenklooster, maar tegenwoordig zijn onder de arcadebogen vooral restaurants, cafés en clubs gevestigd.





De camperplaats: Barcelona

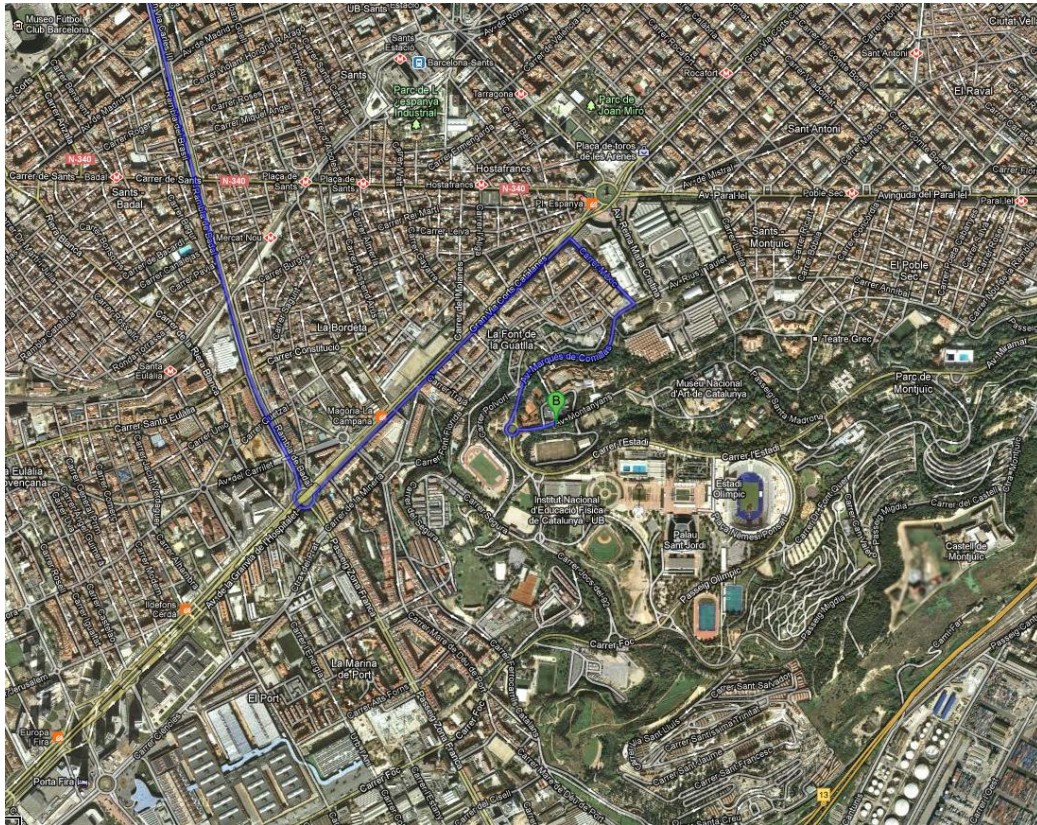


Locatie ligt direct naast het Spaanse dorp - het Nationaal Museum van Catalonië en het Palau Sant Jordi - vlakbij het Olympisch Stadion - spectaculair uitzicht op Barcelona - naar het centrum via de roltrappen - goede busverbinding- centrum Barcelona 2km

€ camper 30,- *2011



- Zeer goede camperplaats als u een bezoek wilt brengen aan de stad Barcelona met de camper. Zeer rustige plaats en de Barcelona Bus Turistic stopt om de hoek (<http://www.barcelonabusturistic.cat>). In stappen en laat u met drie routes door de stad rijden en stap overal uit waar u wilt kijken! Aanrader.
- Rustige plaats op het asfalt. Weinig schaduw. Vlak bij de stad, via goed en veilig fietspad. Je mag maar 1 nacht blijven staan.



Dag 11: Navata



Attracties in de buurt: Museo Dalí en Figueres 10 km.

U kunt naar het Spa & Fitness Center (tegen betaling) of u pakt de auto voor een dagje toeren in de omgeving. De stad Figueras op 8 km staat bekend om het Dalí-museum, in het dorpje Besalú (15 km) waant u zich in de middeleeuwen. Bakker in Navata (1 km)

Heel wat intiemer is het kasteeltje van Púbol dat de schilder Dalí in 1969 kocht voor zijn vrouw Gala en waar nu een ontroerend museum is gevestigd.

De kloosters van Montserrat zijn goed bereikbaar. Ook het middeleeuwse Girona is een bezoek waard.

De omgeving

Bezoek het klooster van Sant Pere de Rodes, een van de belangrijkste werken van het Catalaans-Romaanse tijdperk. Maak een dagtocht naar Figueres om het beroemde bizarre museum van Dali te zien en te genieten van het landschap van de natuurparken, Aiguamolls de l'Empordà en Cap de Creus. Je hebt een prachtig uitzicht over de Pyreneeën en de El Canigó bergen.

La Fageda d'en Jorda(Olot): Natuurgebieden/gebieden met wilde dieren





De camperplaats: Navata



rustige en veilige plaats bij restaurant - zondag open van 10-16u - centrum 100m
€ camper 0,- [consumptie niet verplicht] - sani ? - water 0,- *2012



- Wij hebben hier gestaan op donderdag 12 juli 2012. Zeer leuke ontvangst door de eigenaar. De plaats was schaduwrijk en rustig. 's Avonds in het restaurant van de eigenaar gegeten voor €15 per persoon. Dit is ons zeer goed bevallen. Het was zeer lekker en uitgebreid. Wij hoefden niets te betalen voor de plaats. Kortom een aanrader in Catalonië!
- Zeer rustige plaats. In directe omgeving een goed restaurant met een groot terras om te kunnen dineren. Een overvloedige lunch is te krijgen voor een goede prijs. De vriendelijke eigenaren zijn ook campers.
- Fantastische plek, zeer vriendelijke eigenaar die zelf ook camperaar is. Zeer veilige plek met aan weerskanten bewoning. Een keer een drankje of een hapje en de eigenaar vraagt niet meer dan 2 euro per nacht.
- Ik heb hier in oktober gestaan en is me zeer goed bevallen. De plek is rustig en veilig, de vriendelijke eigenaar woont bij het bedrijf.



Dag 12: **Leucate**



Leucate is een gemeente in het Franse departement Aude (regio Languedoc-Roussillon) en telt 3392 inwoners (2004). De plaats maakt deel uit van het arrondissement Narbonne. Nabij Leucate staat de vuurtoren Phare du Cap Leucate.

Leucate zelf is een kleine haven. Goede restaurants op loopafstand.

Als je van watersport houdt, zijn twee grote zoutwater-lagunes een perfecte plek om uw vaardigheden in kitesurfen, windsurfen, of waterskiën te testen.

Daar waar de Middellandse Zee, met zijn kusten, stranden en golven, 'de Corbières' én een uitloper van de Pyreneeën elkaar ontmoeten, daar ligt het meer van Leucate.

De activiteiten die Leucate te bieden heeft zijn ontelbaar: zowel aan zee, als aan het meer of aan land vindt ieder lid van de familie er zijn gading. Leucate is de ideale bestemming voor wie houdt van water- en windsporten en staat bekend om zijn zeer gunstige omstandigheden om te windsurfen, te strandzeilen of te kitesurfen. Als u liever bruint en luiert, vindt u in Leucate tal van kreekjes die beschut zijn tegen de wind maar ook een uitgestrekt fijn zandstrand. De ligstoelen staan al klaar!

Op slechts enkele kilometers van het strand verwijderd, vindt u een achterland met een beschermde natuur dat uitnodigt tot wandelen en openluchtactiviteiten. Het 'Parc Naturel Régional de la Narbonnaise en Méditerranée', de wijn- en herderspaden, de talrijke fietspistes ... In Leucate is er gelegenheid genoeg om de natuur te gaan ontdekken.

Neem ook de tijd om een bezoekje te brengen aan een traditioneel dorp en de plezierhaven van Leucate. Hier betreedt u het koninkrijk van de kleuren: de haven vertoont alle kleuren van de regenboog in de namiddagzon, schaduw en licht wisselen elkaar af in de kleine steegjes, de gevels zijn gehuld in warme tinten ... Alles hier is zó ontspannend!





De camperplaats: Leucate

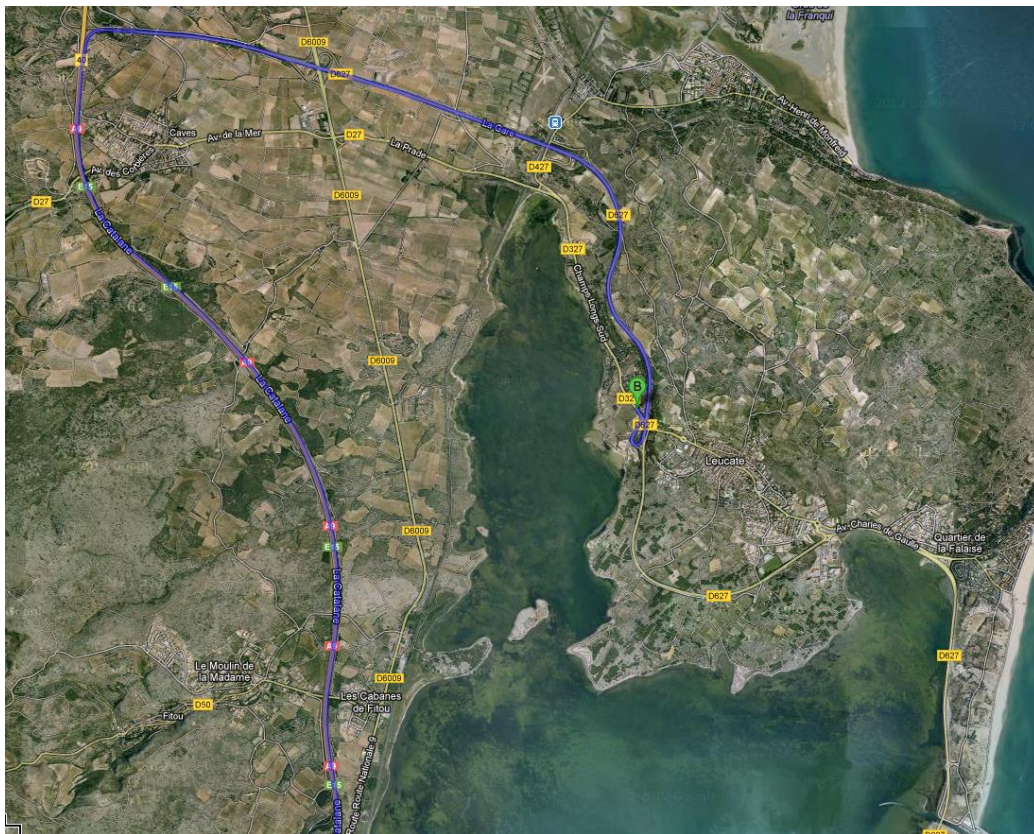


rustige, mooie nieuwe terrassenplaats aan het binnenmeer [2011] - iedereen heeft zicht op het water

€ camper 7,20 - [creditcard] - sani + water 0,- *2011



- Wat een mooie camperplaats. De Nederlandse tekst bij binnenkomst slaat nergens op maar de Engelse is beter. Zo kun je lezen dat je met de creditkaart moet betalen en dat je een uitrijcode krijgt. De terrassen bieden alle campers een mooi uitzicht op het meer. Leuk restaurant bij het strand. Super !
- Wij overnachten hier op de heen en terugreis als we gaan overwinteren in Spanje. Betalen met Visapas en dan ontvang je uit de automaat een uitrijcode. In Nederland durven de surfers er niet van te dromen van zo'n mooie surf- en overnachtingslocatie tegen deze prijs. In Frankrijk heeft het woord Liberté nog zijn betekenis.
- Wordt veel gebruikt als windsurfplek. Er is een snacktentje. Ook surfplankverhuur. Prachtig uitzicht over het meer.



Dag 13: Carcassonne



Carcassonne (Occitaans: Carcassona) is een vestingstad in Frankrijk. Het is de prefectuur (hoofdstad) van het departement Aude. De stad ligt aan weerszijden van de rivier de Aude en wordt doorsneden door het Canal du Midi. In 1999 bedroeg het aantal inwoners 43.950.

De stad staat op de werelderfgoedlijst van UNESCO en trekt jaarlijks 3 miljoen toeristen. De bekendste bezienswaardigheid is de volledig gerestaureerde citadel, La Cité de Carcassonne genaamd. De citadel staat bekend als mooiste voorbeeld van een middeleeuwse stad in Europa, die bijna volledig bewaard is.

Het is de grootste vesting van Europa. In de citadel bevinden zich veel historische gebouwen en het Château Comtal. Er omheen is een dubbele muur. De buitenmuur heeft 16 torens en de binnenmuur heeft 24 torens. Tussen de muren liggen de lices (dwingels).

De burchtstad torent boven het laagland van de vallei uit en vormt het ideale vertrekpunt voor boeiende ontdekkingstochten: van historische tot gastronomische circuits en wijnroutes en zeker niet te vergeten de fraaie boswandelingen.

Het Festival van Carcassonne is een belangrijk cultureel evenement in Zuid-Frankrijk dat tegenwoordig deel uitmaakt van de grootste Franse festivals, met zo'n 120 voorstellingen (Opera, Dans, Theater, Circus, Klassieke muziek, Franse en internationale lichte muziek, Moderne muziek) waarvan meer dan 80 gratis!

Van eind juni tot midden augustus volgen bekende artiesten met diverse achtergronden elkaar op 10 podia op, waaronder het Antieke Theater van het middeleeuwse Stadsdeel (Werelderfgoedlijst). Mooie momenten en veel emotie op het programma.





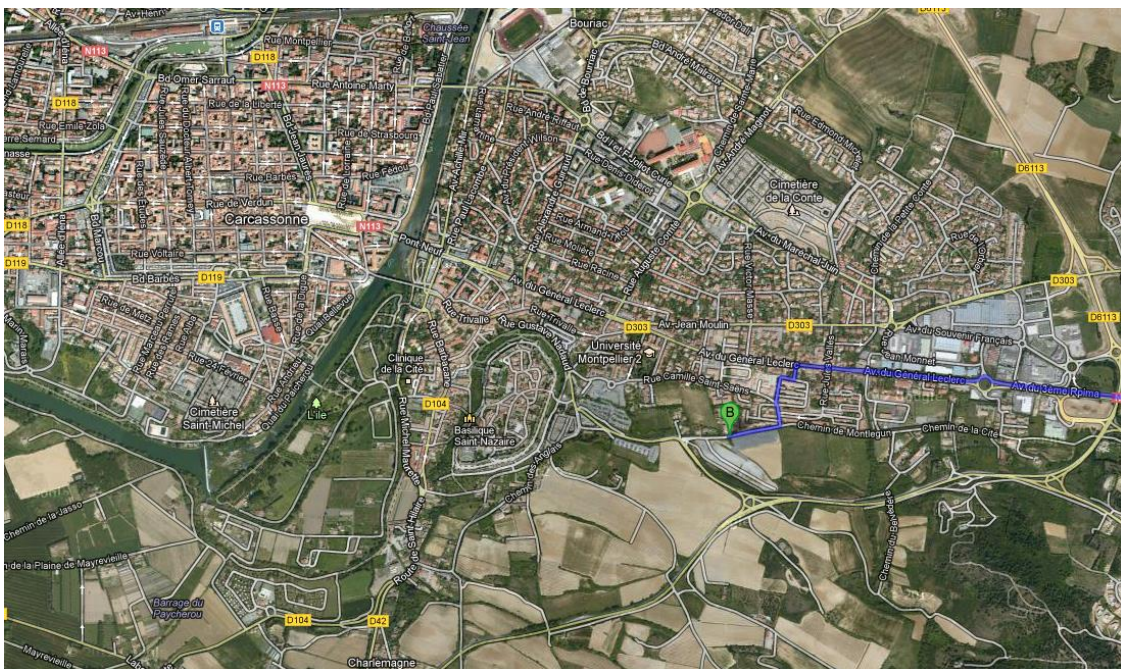
De camperplaats: Carcassonne




camper 5,- [1e 6u] daarna elk uur 1,- 20.00-8.00u 0,- *2012



- Prima plaats op loopafstand van middeleeuwse stadje Carcassonne. Water innemen en afstorten, gratis bus naar oude centrum voor de liefhebbers.
- Op 27-9-2011 verbleven wij hier naar genoegen. Het kan wat stuiven bij rondrijden van de bussen of door de wind.
- Hier gestaan op 24 sept 2011. Goede plaats om Carcassonne te bezoeken, maar ook niet meer dan dat. Is een troosteloos parkeerterrein.
- Wij zijn hier eind 2010 geweest, het was toen net geopend. Het is nu nog een beetje kaal maar het is een uitstekende plaats om de Cité te bezoeken. slechts ca. 500 m lopen.



Dag 14: **Agde**



Agde is een gemeente in het Franse departement Hérault (regio Languedoc-Roussillon) en telt 19.988 inwoners (1999).

Agde, Griekse nederzetting aan een kruispunt van waterwegen

Agde ligt op een plaats waar zoet- en zout water samenstromen: de Middellandse Zee kruist er het pad van de rivier Hérault en het Canal du Midi. Het is een stad met een 2600 jaar rijke geschiedenis, die u kan ontdekken in een opeenvolging van winkelstraatjes en schaduwrijke lanen.

Agde, stad van Griekse oorsprong (de naam is afgeleid van het Griekse "Agathé Tyché", hetgeen "Geluk" betekent) ligt aan de oevers van de Hérault en aan de voet van de Mont Saint-Loup, laatste uitloper van het vulkaangebergte van de Auvergne. Als gevolg van deze geologische herkomst werd er veel basalt gebruikt als bouw materiaal, hetgeen de stad een architecturaal karakter heeft bezorgd dat uniek is in de streek.

Doorheen zijn geschiedenis, die steeds nauw verbonden is geweest met de zee, heeft Agde een traditie bewaard van gastvrijheid en openheid. Ook het rijke historische erfgoed van Agde is bewaard gebleven en kan zowel aan land als in zee bewonderd worden.

Activiteiten in de buurt

Zeilen en cruises, surfen, Scuba duiken, jetski, vissen, golf, karting, acrobatische sporten, minigolf, pretpark, Aqualand, aquarium, wandelingen te paard, met de pony of te voet, fietstochten. Canal du Midi, regionaal vogelreservaat, wandelingen door de wijngaarden, artisanale markten, casino.



Dag 15: Palavas les flots



Palavas-les-Flots is een gemeente in het Franse departement Hérault (regio Languedoc-Roussillon) en telt 5421 inwoners (1999). De plaats maakt deel uit van het arrondissement Montpellier.

Palavas Les Flots ligt 10 km. zuidelijk van Montpellier, direct aan de kust. In deze streek langs de Mediterrane zee liggen enkele bekende badplaatsen. La Grande Motte, Sète en natuurlijk Palavas Les Flots zelf. Witte stranden, zonovergoten terrasjes, koele drankjes, terracotta huizenbouw, droomt u maar vast lekker weg, hier vindt u het allemaal.

Palavas-les-Flots nodigt als badplaats aan de kust van de Languedoc, haar bezoekers uit om de kades te ontdekken langs het kanaal evenals haar stranden en havens. Omdat het kanaal de stad in tweeën snijdt, zorgt een kabellift dat men van de ene over naar de andere kan.

De Middellandse Zeevuurtoren, een oude watertoren en zijn wandelbrug bieden een prachtig zicht op de kust, de meren en de Cévennes. Ook een bezoek waard, is het Albert Duboutmuseum dat werken van de cartoonist tentoon stelt.

- De oude kathedraal van Maguelone, een onneembaar fort op een schiereilandje tussen de binnenzeeën voor de kust van Montpellier, is ook een bezoekje waard.
- Palavas biedt, naast een imposante jachthaven, ook leuke terrasjes en eethuisjes aan beide zijden van de rivier Lez.
- Even verderop vindt u het natuurgebied van de Camargue met zijn wilde paarden en flamingo's.





De camperplaats: Palavas les flots

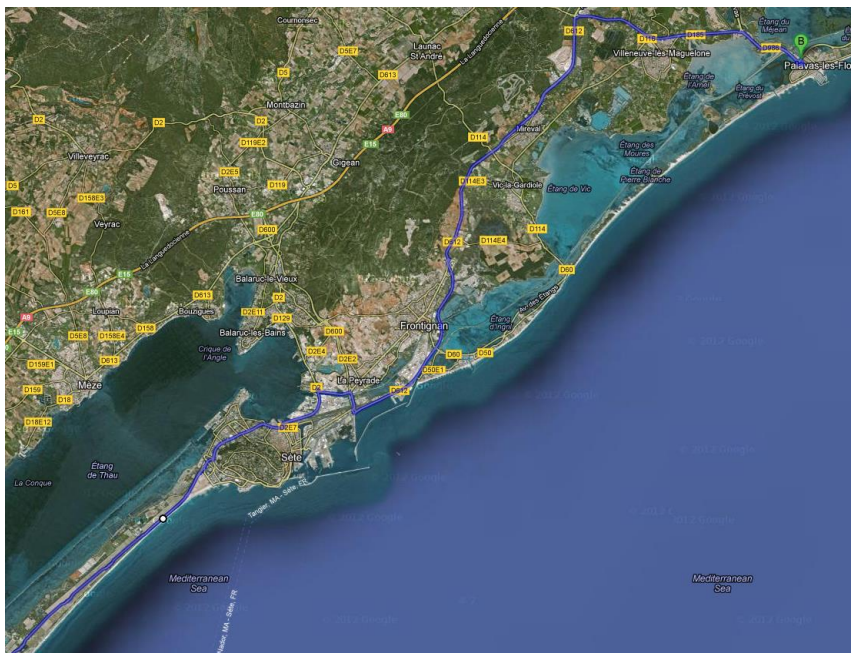


Prachtige, bewaakte plaats bij de haven [slagbomen] - op loopafstand van het gezellige centrum en strand [1km] - bakker 300m

€ camper 16,- all-in - passanten: sani + water 3,- *2012



- Prima, ietwat prijzige (€16,44 met stroom), CP natuurlijk. Komen hier vaker. Ondergrond asphalt. Palavas blijft altijd leuk en gezellig.
- Goed verzorgde plaats. Gezellig aan het kanaal vissen en tegelijk de flamingo's aan de andere kant te bekijken. 200 meter richting dorp heerlijke "Moule met frites" tegen een zeer aannemelijke prijs. Sanitair in orde.. Prijs voor 2 personen incl. stroom en toeristenbelasting € 13.44.
- Gestaan eind augustus 2012. Onthaal was niet wat het moest zijn. Eerst te voet een plekje gaan zoeken en dan mag je er pas op. Plekken zijn niet zo groot, maar je kan toch makkelijk tafel en stoelen zetten. De parking was helemaal volzet wanneer wij er waren en toch was het sanitair mooi zuiver. Mooie fietstocht langs het kanaal gemaakt naar Montpellier.
- Palavas blijft voor ons het voorbeeld van een Franse CP. Bij drukte erg krap. Om tripjes langs de kust te maken blijft de CP in Palavas een uitstekende uitvalsbasis. Bovendien hebben dit dorp en het achterland ook veel te bieden. De omliggende wegen kunnen behoorlijk verkeerslawaaï produceren maar na een paar wijntjes 's avonds, ach.



Dag 16: **Fontvieille**



Fontvieille is een gemeente in het Franse departement Bouches-du-Rhône (regio Provence-Alpes-Côte d'Azur) en telt 3362 inwoners (2004). De plaats maakt deel uit van het arrondissement Arles.

Fontvieille ("oude bron") is bekend van de Zuid-Franse schrijver Alphonse Daudet, van wie in het centrum een borstbeeld staat en wiens naam diverse winkelgevels siert. Hij was bevriend met de zuid-Franse schrijver Frédéric Mistral. Zij waren oprichters en leden van het letterkundig genootschap Félibrige, dat het Occitaans, de oude zuid-Franse taal, nieuw leven wilde inblazen. De Moulin Alphonse Daudet bevindt zich op een kleine kilometer ten zuid-oosten van het centrum en herbergt een klein museum over de schrijver.

Een andere bezienswaardigheid ten zuiden van de plaats is het aquaduct en molens van Barbegal.

Kasteel Baux De Provence

Het is heel erg groot en erg interessant. Het geeft een heel goed idee van hoe men in die tijd leefde. Er is een Nederlandse koptelefoon waardoor je zelf kunt rondlopen en je van alles kunt laten vertellen.






De camperplaats: Fontvieille



Rustige plaats - wc open van 9-17u - centrum 500m
€ camper 3,- [tot 17u] 0,- [na 17u] - sani 0,- water 0,- *2012



- Rustige camperplaats, althans 's avonds/'s nachts. Mixparking met ruim apart gedeelte campers, overdag veel bezoekers voor de molen van Alphons Daudet. Dorp Fontvieille vlak bij.
- Mooie plek. Toegang na 17.00 uur gratis (slagboom gaat dan open). Wij stonden hier in mei 2010 met één andere camper, erg rustig dus. Beetje achteraf, maar de Gendarmes rijden een paar keer per nacht over de parkeerplaats.
- Vorig jaar hebben we hier gestaan. Met de luifel naar de bomen toe creëer je je eigen idyllische plaatsje! Overdag kan het er érg druk zijn met petanque wedstrijden, dan staat het terrein ook vol wagens.
- Mooie wandelomgeving. Plus wat restanten van een aquaduct in de omgeving, op wandelafstand, aan de D82 (Rue de l'Acqueduc).



Dag 17: Carro



Carro is een klein vissersplaatsje met een camperplaats aan Zee. Dicht bij de camperplaats is het dorpje, waar iedere ochtend een leuke kleine vismarkt is. De vis wordt door de trawlers aangevoerd. De dorpjes zoals Carro en de marktjes die er gehouden worden zijn wel aangenaam om te bezoeken. Mooie omgeving, niet ver van Marseille.

Volle zon, maar zoals gewoonlijk rond de middag, kwam de wind opsteken. We hadden een heel mooie camperplaats gevonden in Carro, deelgemeente van Martigue. Te voet zijn we naar Cap Couronne gewandeld, heel mooi met zicht op Marseille.

Met een gezellige bende zakten we af naar Carro, dat ligt op een boogscheut van Marseille. Het leuke aan Carro is een rotsmassief waarop golven mooi kunnen breken en de twee windrichtingen (de Mistral en de Marin) die er tijdens de lente geregeld blazen.

Prachtig gelegen op de rotsen in de natuur. Mooie kust tussen Marseille en Carro. Je kunt langs de zee wandelen en heb je een schitterend uitzicht.





De camperplaats: Carro




Rustige plaats aan het strand - van 19.30-10.00u - in hoogseizoen druk

€ camper 8,- sani 0,- water 0,- *2012



- Zijn hier afgelopen zomer geweest, leuke plek rondom de zee maar wel heel veel wind. Verder niet zoveel te doen en het is eigenlijk een grote parkeerplaats, jammer maar het uitzicht is wel geweldig.
- Bijna vol, enkel plaatsen in het midden, de waterkant staat volgens mij vol met "kampeerders" die er veel langer blijven staan. Bakker op 5 min en elke morgen viskraampjes vlak over CP.
- Prima plek, leuk vissershaventje, geweldig uitzicht.
- Toch een prachtige plek. Veel surfende camperaars. Er is bij de haven een toilet(munt € 0,30).
- Hebben getwijfeld om binnen te rijden, is massa parking. Hadden geluk om plaatsje met zicht op zee te bekommen. HEEL veel wind! maar ga wandelen op de kiezelweg naar rechts (als je naar de zee kijkt) en je komt duinen tegen als windbrekers. Vismarkt is de moeite waard.
- Prima plek aan de zee. snorkelen heel mooi vanwege de rotsformaties. Dorpje leuk, elke ochtend vismarkt en op woensdag gewone markt. Met wind veel surfers. Levendige plek.



Dag 17: Gréasque



Gréasque is een gemeente in het Franse departement Bouches-du-Rhône (regio Provence-Alpes-Côte d'Azur) en telt 3705 inwoners (2004).

U treft één of meerdere restaurants. Daarnaast is er een meer/open water op minder dan 30 kilometer. Lekker relaxen kan ook, want in de buurt van Bancaou in Gréasque kunt u naar het water.

Zicht op de bergen. In de regio zijn ook allerlei activiteiten mogelijk, zoals het beklimmen van de Montagne Ste Victoire (meer dan een berg, het symbool van de Provence!) of een bezoek aan het graf van Picasso in het kasteel van Vauvenargues.

Musee de la Mine: The mine museum of Greasque proposes to discover the mine in Provence. It is located on the shaft Hely d'Oissel, a classified site. This museum explains the life of the miners, their conditions of work, the history of the mines in Provence. You can see tools, models, vehicules, pictures with coal miners' s testimonies...





De camperplaats: Gréasque



Rustige plaats bij museum met uitzicht op de bergen - winkels op 1000m
€ camper 0,- sani 0,- water 0,- *2011



- Fijne en rustige camperplaats. Bewoners rijden soms wat hard langs, waardoor stof kan opwaaien. Alle voorzieningen gratis. In maart 2011 stonden er ca. 10 campers. Met 10 minuten lopen sta je in dorpscentrum.
- Goede plek. Je kunt rustig op het parkeerterrein van het museum gaan staan in plaats van op de aanbevolen plek naast de skatebaan. Voor water met slang een klein verbindingstukje nodig.
- Uitstekende en rustige camperplaats. In het dorp wat moeilijk aangegeven. Je kunt er zowel bij de installatie, behorend bij de mijn, staan, als ook voor het grote terrein aan de linkerkant. Heb je een mooier uitzicht. We stonden daar met negen campers, en op de grote camperplaats dicht bij de mijn stonden er nog vijf. De voorzieningen zijn gratis (geen elektra)
- Prima, maar overdag niet zo'n rustige camperplaats door scheurende bewoners, prima sanizuil, mooi museum.



