

ROUTEBOEK

KOOLIEROEK



Camperreis Spanje

De route:

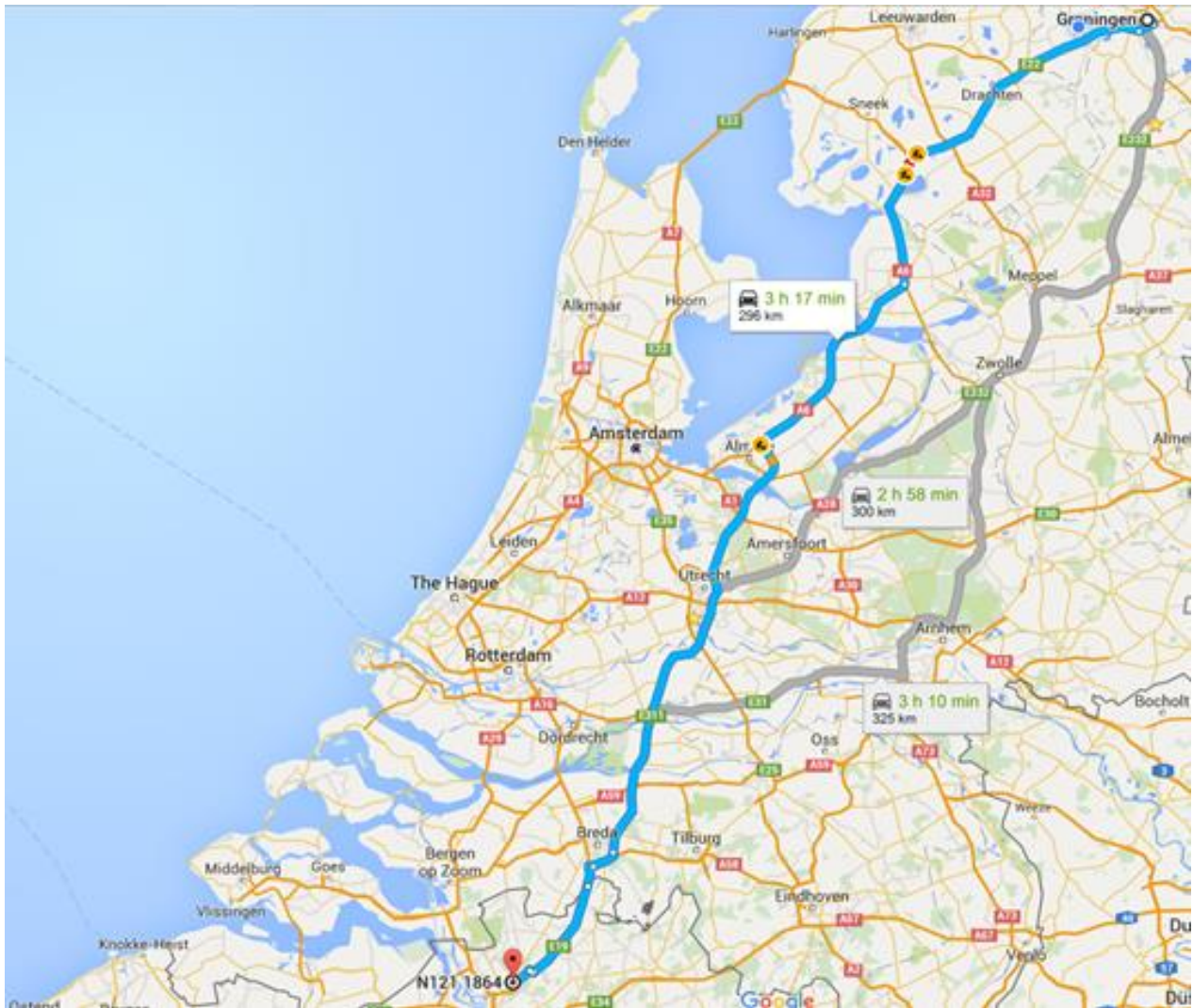


ADIOS!

Route 1

Groningen - Brasschaat

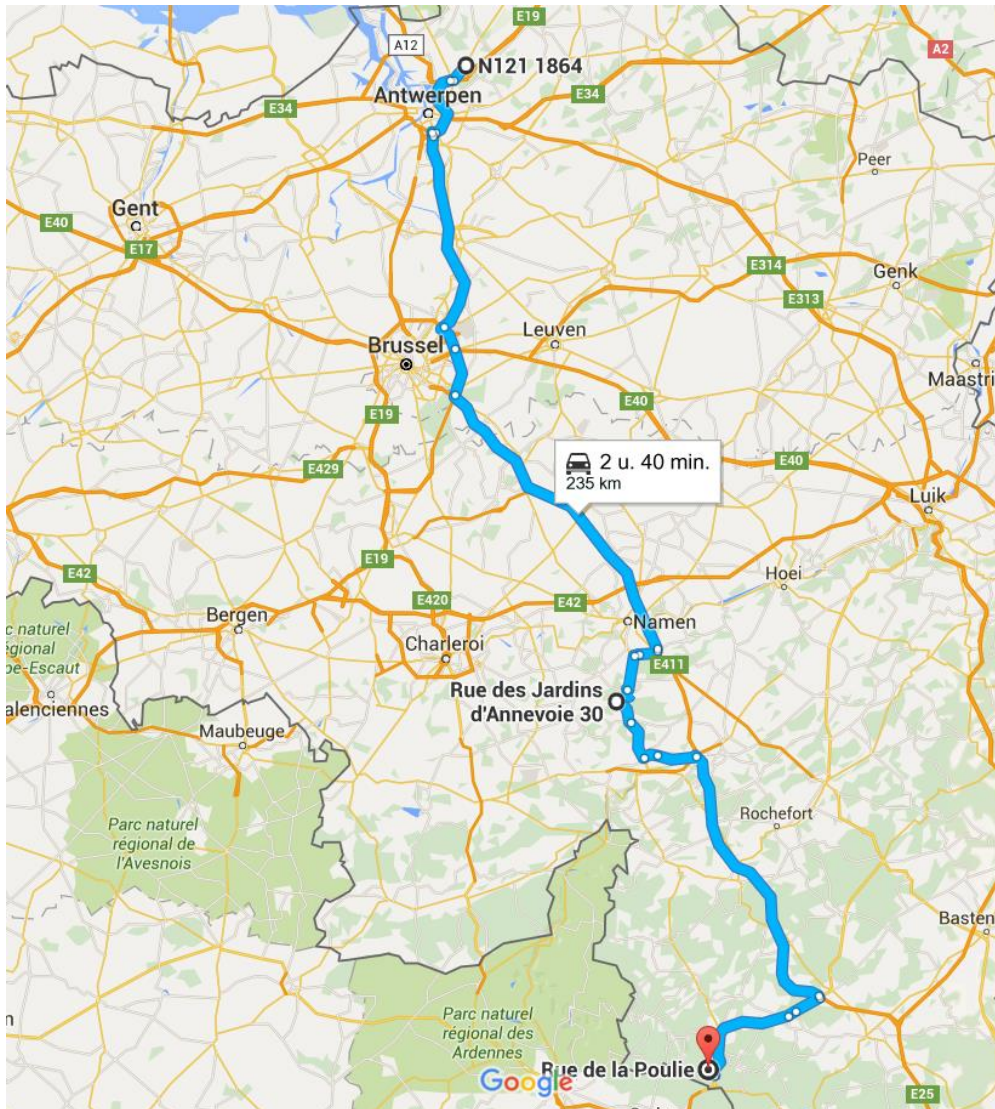
K
A
A
R
T



1	Start vakantie		
CP	Brasschaat	51.28568, 4.50287	aangegeven plaatsen bij de sporthal - vanaf de inrit van de Elshoutbaan rechtsaf - wanneer bezet door auto's bel: +32 36 50 03 00 - centrum 1km. (T/W/E/0,00)

Route 2

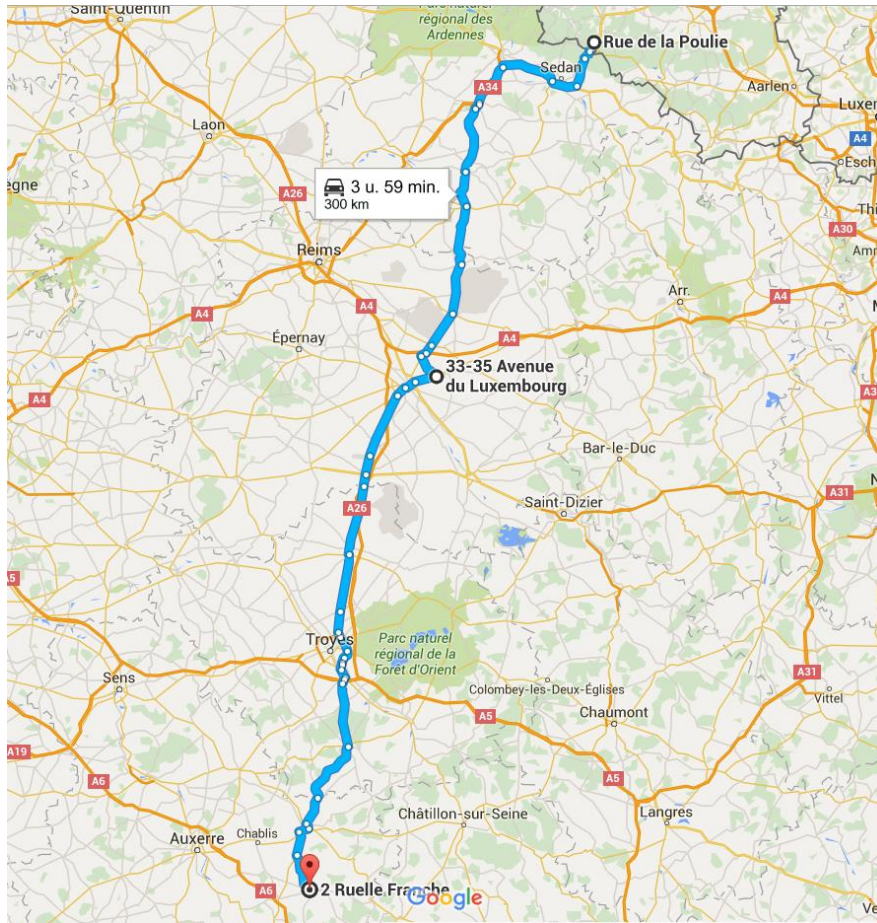
Brasschaat - Bouillon

K
A
A
R
T

1	Kasteel Van Annevoie	50.34653, 4.84499	Frans ,Italiaans en Engelse stijlen worden samen gesmolten tot dit prachtig geheel , de hoeveelheid aan watervallen en kleine beekjes die met elkaar in verbinding staan . Het is uitgekozen tot waardevols Waals erfgoed .Hier stroomt al 250 jaar water zonder onderbreking
2	Bouillon	500 m CP	De oude ruïnes van het kasteel zijn bezienswaardig, zeker vanwege de omvang en het mooie uitzicht op het dorpje en de rivier. Er wordt 3 keer per dag een roofvogelshow gehouden wat het bezoek alleen al de moeite waard maakt.
CP	Bouillon	49.79104, 5.05766	Rustige locatie net buiten het centrum van Bouillon - op de weg naar de abdij van Cordemois aan de oever van de Semois - stroom uitsluitend via jetons verkrijgbaar bij Toeristenbureau - centrum 1,5km. (T/W/E/0,00)

Route 3

Bouillon - Noyers

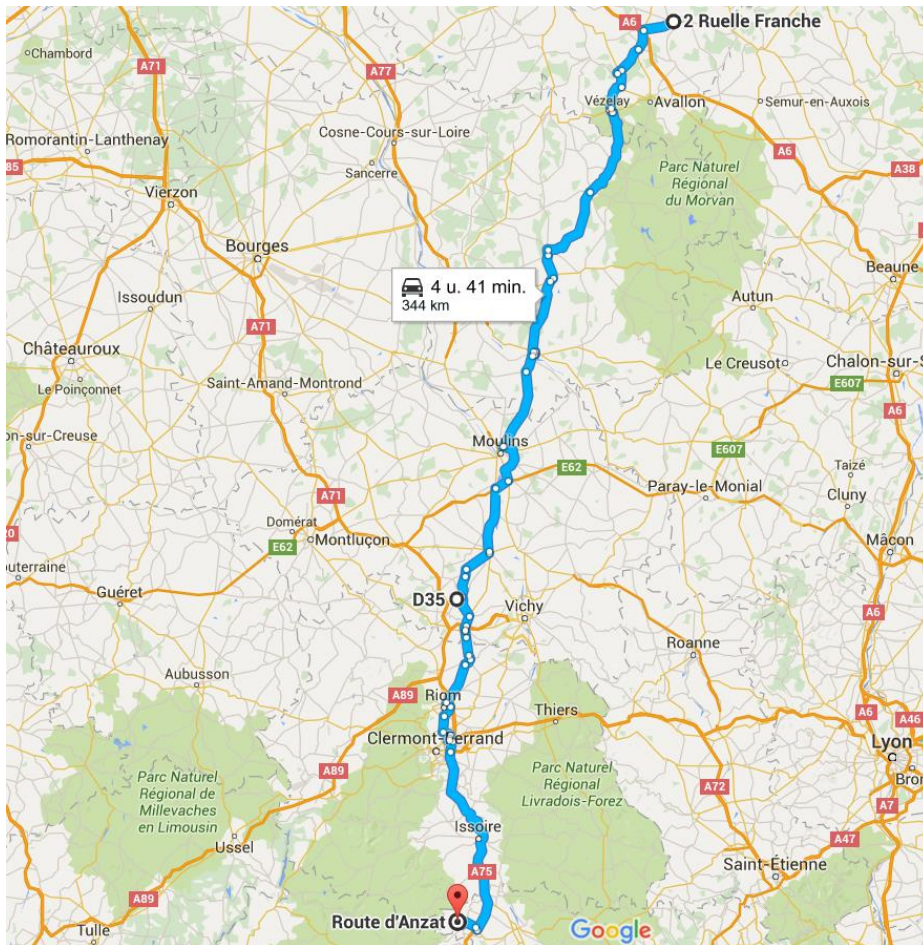
K
A
A
R
T

1	L'Épine	48.97691, 4.46928	De Notre-Dame basiliek, ingeschreven op de UNESCO werelderfgoedlijst en gelegen in L'Épine, is reeds sinds de middeleeuwen een pelgrimsoord. Deze prachtige basiliek in flamboyant gotische stijl, gebouwd in de 15e eeuw, bezit onder andere een oude kruisgang en een Graflegging. Aan de buitenkant worden de gevels versierd door verscheidene waterspuwers.
2	Noyers	--	Dit middeleeuwse geklasseerde dorp is echt verrukkelijk! De geplaveide steegjes van Noyers zijn afgeboord met oude vakwerkhuizen. De wandeling langs de Sereinrivier is charmant. Genesteld in een meander van de Serein, Noyers biedt bezoekers de twee gezichten van de middeleeuwen en de wijnbouw. Plaatsen van Little Step-aux-Vins, de Tarwe-to-Market of the Attic Salt te herinneren, zoals de mooie vakwerkhuizen gevels van huizen van de vijftiende S, de bloeiperiode van de activiteit landbouw- en commerciële dorp.
CP	Noyers	47.69447, 3.99479	Rustige plaats in middeleeuws dorpje - verwijzing door VVV. (-/-/ /0,00) (Alternatief: 47.69736, 3.99363)

Route 4

Noyers - Blesle

K
A
A
R
T

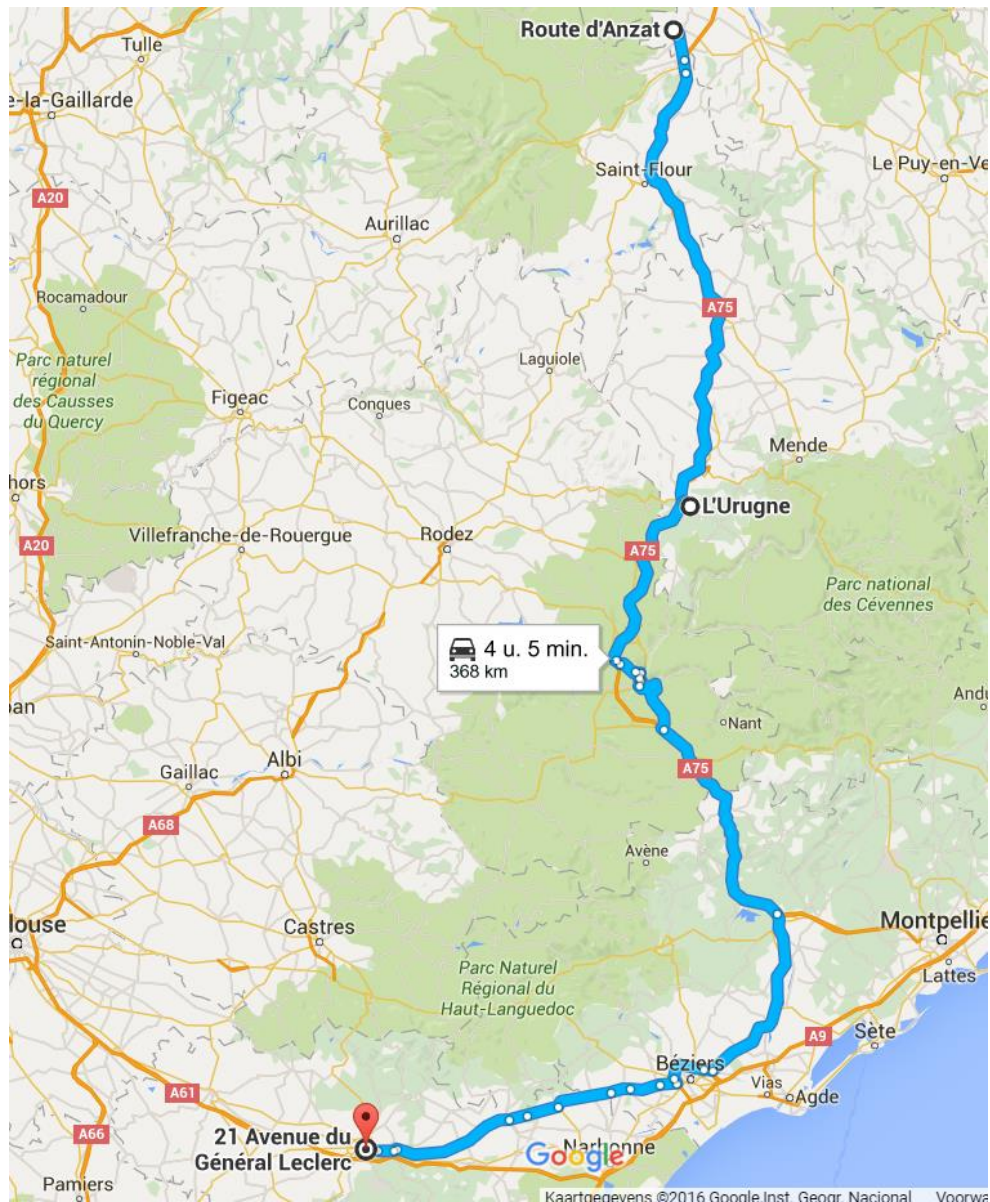


1	Charroux	46.18318, 3.16419	<p>(Beau Village) Het dorp Charroux, een middeleeuwse plaats met een rijk verleden, is genesteld in het hart van de Bourbonnais. De geplaveide straten en steegjes bewaren voor wandelaars en liefhebbers van oude gebouwen een prachtig erfgoed: oude huizen, een kerk uit de 12e eeuw met een klokkentoren zonder spits, een horlogetoren, een hal met houten pilaren, een woning met vakwerk en uitkraging uit de 14e eeuw, de Dameskoer, bloemrijke putten en versterkte poorten.</p> <p>Zich verdiepen in dit charmante dorp betekent ook het ontdekken van artistieke en artisanale kennis van zaken: een olie- en mosterdmakerij, een confituurmakerij, zeeproductie, schilderateliers, beeldhouwwerken, glasetzen, pottenbakken en kaarsmakerij, zijn allen sympathieke plaatsen die men al kuierend kan ontdekken...</p>
2	Blesle	--	<p>(Beau Village) Blesle dankt haar bestaan en ontwikkeling aan de Benedictijner abdij, gesticht in de negende eeuw. Van het fort, gebouwd door de Baronnen van Mercoeur, is alleen nog de donjon, de torens en de muur over.</p>

			De huizen van hout en gebeeldhouwde deuren zijn nog steeds de getuigen van het middeleeuwse verleden van het dorp.
CP	Blesle	45.31743, 3.17425	zeer rustige locatie - naast centre de secours - servicestation nog in aanbouw [begin 2015] - centrum 400m. (T/W/-/0,00)

Route 5

Blesle - Carcassonne

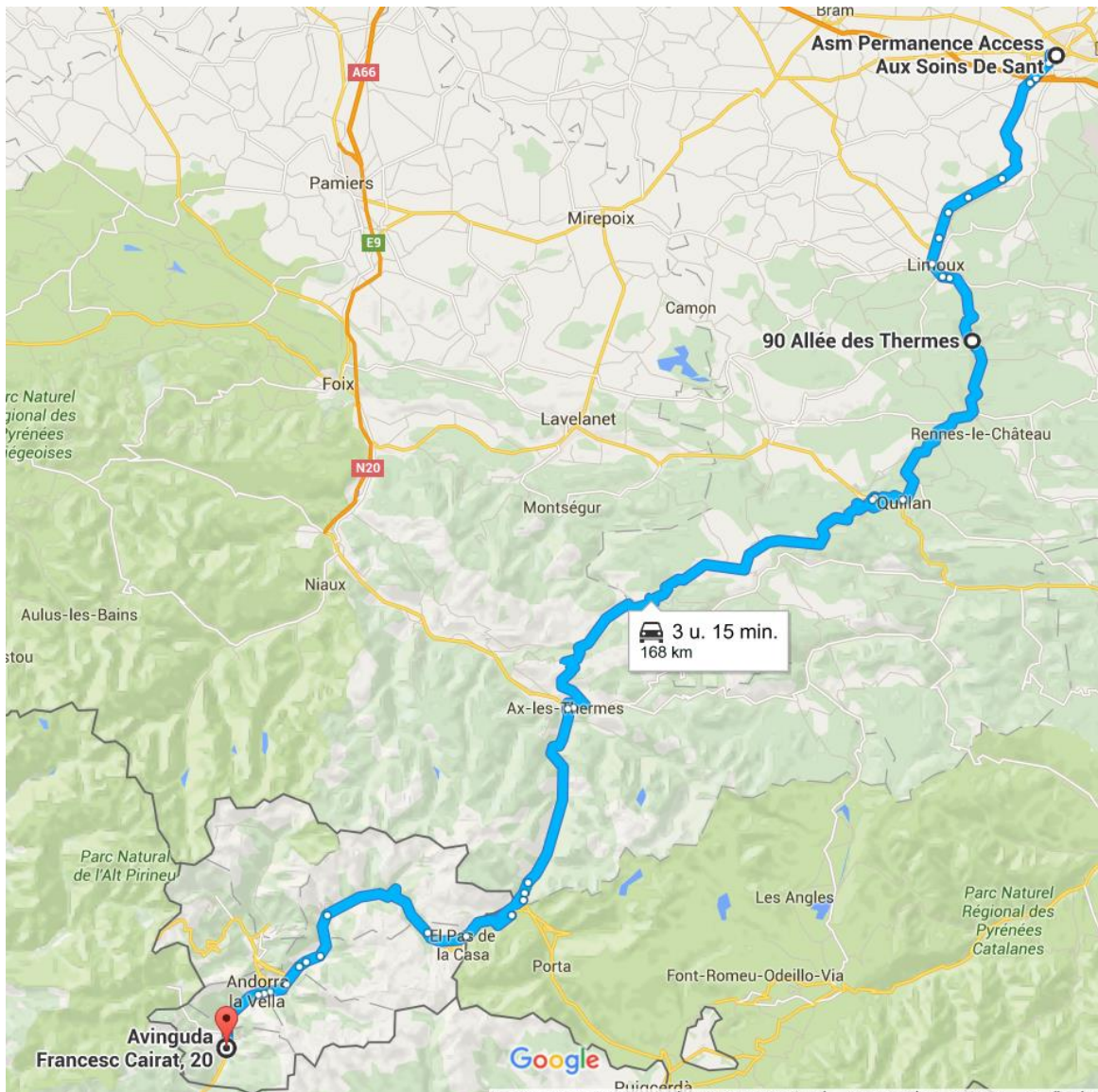
K
A
A
R
T

1	La Canourgue	44.43188, 3.21456	La Canourgue, ook wel het "kleine Venetië van de Lozère " genoemd, is voor echte toeristen met zijn karakteristieke huizen en vele grachten, gevoed door de wateren van de Urugne, die het plaatsje een ongekende charme geven. Een zeer aangenaam dorpje, waar op architecturaal gebied ook veel te zien is: Renaissance huizen, vakwerkhuzen uit de 19de eeuw, klokkentoren, en ook de collegiale Sint Martinuskerk uit de 12de eeuw.
2	Carcassonne	--	Tussen dubbele torens en een ophaalbrug komt men het stadje binnen, dat door een dubbele muur beschermd wordt. De straatjes zijn niet breder dan 2 m, zodat er geen verkeer toegelaten wordt. De eerste indruk doet me denken aan de "Mont Saint-Michel", waar eveneens massa's toeristen door de nauwe steegjes schuifelen. In deze vesting wonen 600 mensen, die bijna allemaal de uitbaters zijn

			<p>van de winkeltjes en horecabedrijven.</p> <p>Binnen de muren bevindt zich ook een kathedraal, vrij toegankelijk, op voorwaarde dat men niet "te zomers" gekleed is.</p> <p>Een ander opmerkelijk gebouw is "Le chateau Comtal", die binnen de muren weer een vesting op zich is. Deze burcht, die mits betaling van 6 € kan bezocht worden, stelt vooral opgravingen tentoon zoals kruisen, sarcofagen of grafstenen.</p> <p>Wie zich in de buurt van deze historische stad bevindt, mag zeker niet nalaten om dit bolwerk te bezoeken.</p> <p>Opgesteld aan de rechteroever van de Aude met zijn 3 kilometer stadsmuren en 52 torens, is het hooggelegen Carcassonne de grootste vestingstad van Europa! Deze bekende en indrukwekkende middeleeuwse stad in Aude, een UNESCO-werelderfgoedlocatie, is een van de meest bezochte bestemmingen van Frankrijk. Is in de 19de eeuw op prachtige wijze gerestaureerd door de architect Eugène Viollet-le-Duc.</p> <p>Liefhebbers van erfgoed en oude gebouwen kunnen hun hart ophalen tijdens een wandeling langs de architectonische schatten van Carcassonne... De statige gallisch-romeinse- en middeleeuwse vestingen die de stad omringen, de indrukwekkende Narbonne poort geflankeerd door twee hoge uitstekende muren; het grafelijk kasteel uit de 12de eeuw, opgetrokken onder de dynastie van Trencavel, waar tegenwoordig een lapidair museum in is ondergebracht; de Saint-Nazaire basiliek met zijn gotische beelden en schitterende glas-inloodramen uit de 13de en 14de eeuw, en de promenade des Lices, genesteld tussen de twee muren van de stad, zijn stuk voor stuk getuigen uit het verleden om van te genieten tijdens een wandeling. Maar ook het charmante plein place Marcou, uitgerust met beschutte terrasjes, en de schilderachtige straatjes met de winkeltjes vol souvenirs en vakwerk zal u niet onberoerd laten!</p> <p>Van juni tot augustus biedt het festival van Carcassonne een gevarieerd programma met klassieke muziek, opera, dans, circuskunst, toneel, concerten met Franse- en internationale popmuziek... Wat u ook zeker een keertje moet meemaken is de bijzondere sfeer in de middeleeuwse stad op 14 juli, en de riddertoernooien in de arena's in juli en augustus.</p>
CP	Carcassonne	43.20533, 2.37137	Borden "la cite" volgen - parking P2 [bussen] - gratis 20.00-08.00u - betalen met bankkaart - openbaar toilet alleen open in het seizoen - gratis pendeldienst naar het centrum - centrum 2km. (-/W/-/16,00)

Route 6

Carcassonne - St. Julia de Loria (A)

K
A
A
R
T

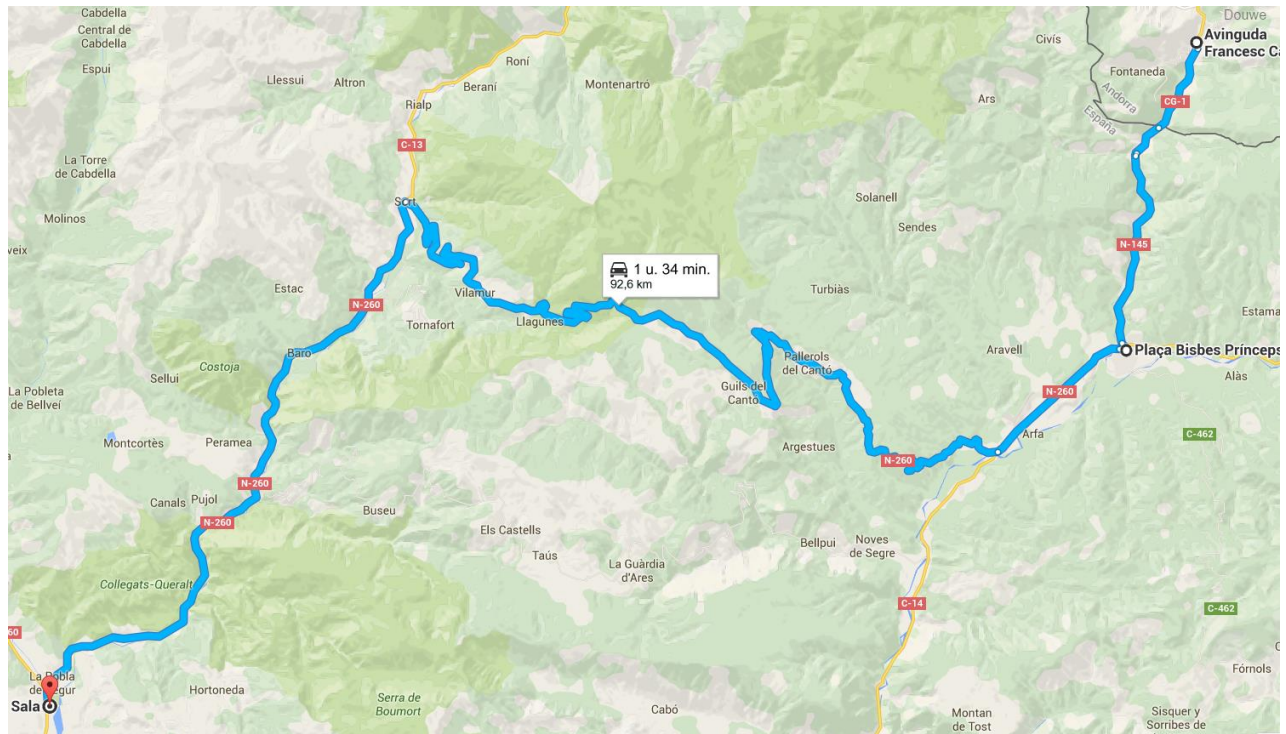
1	Alet-les-Bains	43.00039, 2.25204	<p>Het charmante middeleeuwse dorpje Alet-les-Bains, bekend om de weldaad van zijn bronwater, ligt in de hoge vallei van de Aude. Hier vindt u prachtige oude stenen huizen en vakwerkhuzen, zoals aan het schilderachtige plein place de la République.</p> <p>Niet ver hier vandaan liggen de overblijfselen van een voormalig benedictijns klooster, gesticht in de 8ste eeuw: van de abdij-kathedraal Notre-Dame d'Alet, opgetrokken uit oker-zandsteen, zijn de ruïnes van het mooie romantische romaanse chevet, het onvoltooide gotische koor en de noordelijke ingangspoort nog te bewonderen.</p> <p>Diegene die ontspanning zoeken en willen zwemmen, moeten zeker komen genieten van het openlucht bronwaterbad, geopend in juli en augustus. Wildwatersportfanaten komen volledig aan hun trekken met een afdaling van de Aude in een kano-kajak, raft of hydrospeed!</p>
---	----------------	----------------------	---

2	Canillo (A)	42.56706, 1.60183	Het Tweewielermuseum Dit bijzondere museum is te vinden in de plaats Canillo. Dit museum, wat zich geheel heeft gewijd aan de tweewielers, laat zien hoe deze voertuigen hun plaats in de geschiedenis hebben verworven. Zeer bijzondere exemplaren van motorfietsen zijn in de tentoonstellingsruimte te bewonderen.
3	Escaldes – Engordany (A)	42.50879, 1.53405	Parfum Museum In de plaats Escaldes - Engordany is een bijzonder parfum museum te bezoeken. Het museum is opgericht door het Júlia Bonet Foundation. Het is bijzonder hoe dit museum doormiddel van parfum verteld over de geschiedenis van zijn land. Het is niet vreemd om in dit land een parfum museum te bezoeken. Andorra heeft namelijk veel te bieden als het aankomt op parfum. Er zijn meer dan honderd parfumeries te vinden op een gebied van ongeveer 468 km2.
4	Andorra la Vella	42.50698, 1.52868	In de hoofdstad van Andorra word je omringt met de vele winkels waar je taxfree kunt shoppen. Met name tabak, parfum, elektronica en alcohol worden gretig afgenomen door de vele bezoekers die naar de stad komen. De bezienswaardigheden in deze hoofdstad van Andorra zijn de gracieuze St. Stefanuskerk en het parlementshuis La Casa de la Vall of Consell General de les Valls.
CP	St. Julia de Loria	42.45310, 1.48663	Locatie bij Centre Commercial River - centrum 1,5km. (T/W/-/0,00)

Route 7

St. Julia de Loria - La Pobla de Segur

K
A
R
T



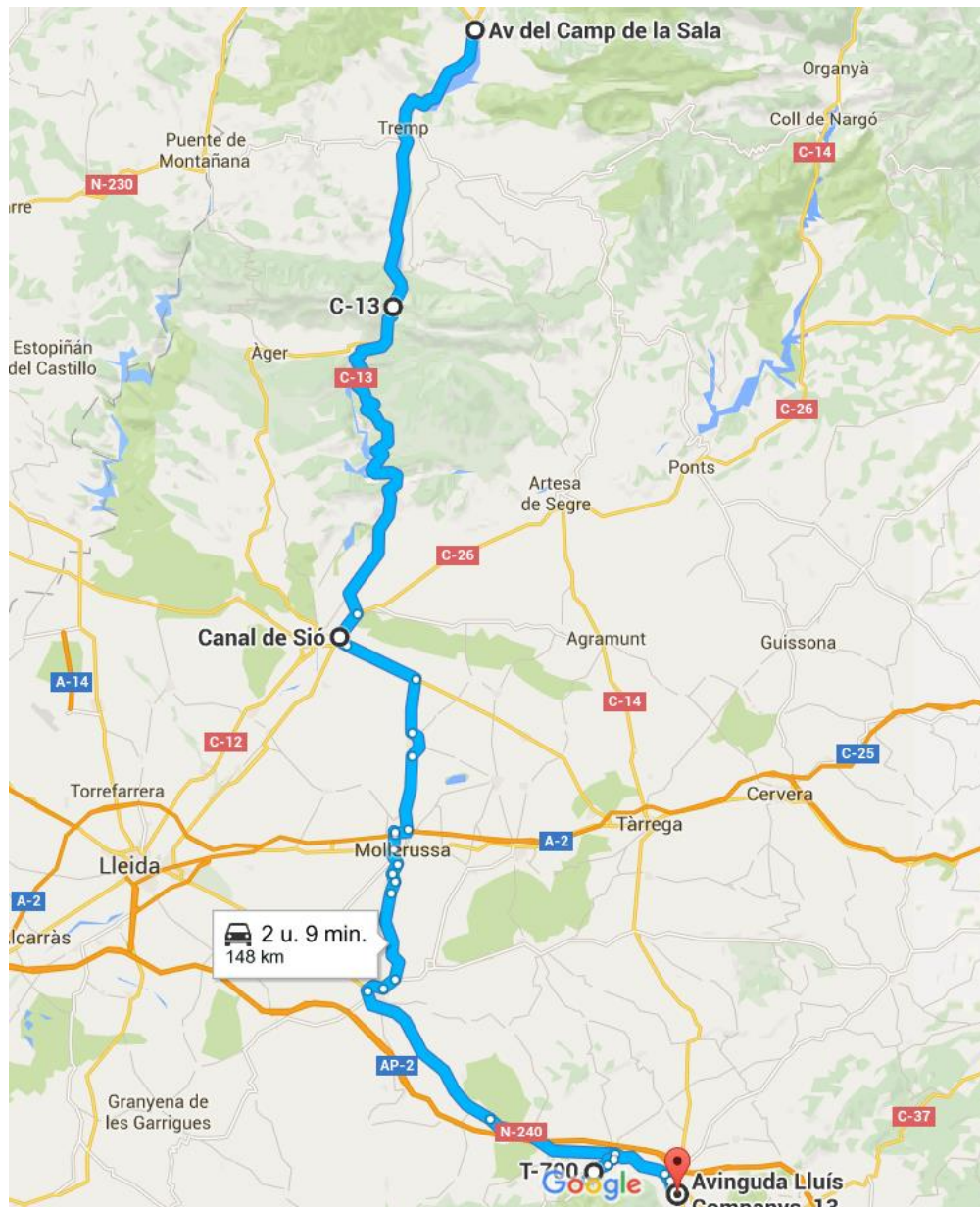
1.34 uur - 92 km

1	La Seu d'Urgell	42.35847, 1.46401	<p>La Seu d'Urgell gelegen aan de samenvloeiing van de rivieren Valira en Segre en over het hoofd gezien in het zuidoosten door de spectaculaire Sierra de Cadí bergen, is de belangrijkste stad in het noordelijke deel van de provincie Lleida.</p> <p>Het meest interessante historische site is de kathedraal, een mooi voorbeeld van de Italiaans-Romaanse stijl van Catalonië in de 11e en 12e eeuw. Ook uitstekend zijn de Romaanse kerk van Sant Miquel, uit de 11e eeuw, en de Sagrada Família, het stadhuis, uit de 15e eeuw, en een Bisschoppelijk Museum, die uitzonderlijke voorbeelden van middeleeuwse schilderkunst en beeldhouwkunst bevat.</p> <p>Staande in de historische wijk, gevormd door mooie arcaden straten en oude herenhuizen, is het klooster van Sant Domingo, die is omgebouwd tot een Parador de Turismo hotel.</p>
2	La Pobla de Segur	--	<p>La Pobla de Segur is langs de Noguera Pallaresa rivier en is een van de meest historische dorpen in de Pyreneeën van Lleida. De straten van de middeleeuwse oude stad leiden tot twee poorten, Orteu en Parrau. Calle Mayor is de meest opvallende straat, met oude statige huizen.</p> <p>Torre Mauri Tower is een modernistisch gebouw, de thuisbasis van het stadhuis. Andere plaatsen niet te missen: het Oude Oil Mill, 1904; de Korenmolen; de Romaanse heiligdom van Sant Miquel (12de eeuw),</p>

			<p>beroemd om zijn traditionele bedevaart; het stadspark en de Bernadot natuurgebied; La Figuereta Spring.</p> <p>Niet te vergeten Los Raiers Museum, natuurlijk, waar u kunt zien hoe hout werd gekapt, gesneden en getransporteerd op de rivier, ooit een diepgewortelde, traditionele activiteit in de regio.</p>
CP	La Pobla de Segur	42.23999, 0.96630	Doodlopende weg langs het spoor - centrum 700m. (T/W/E/0,00)

Route 8

La Pobla de Segur - Montblanc

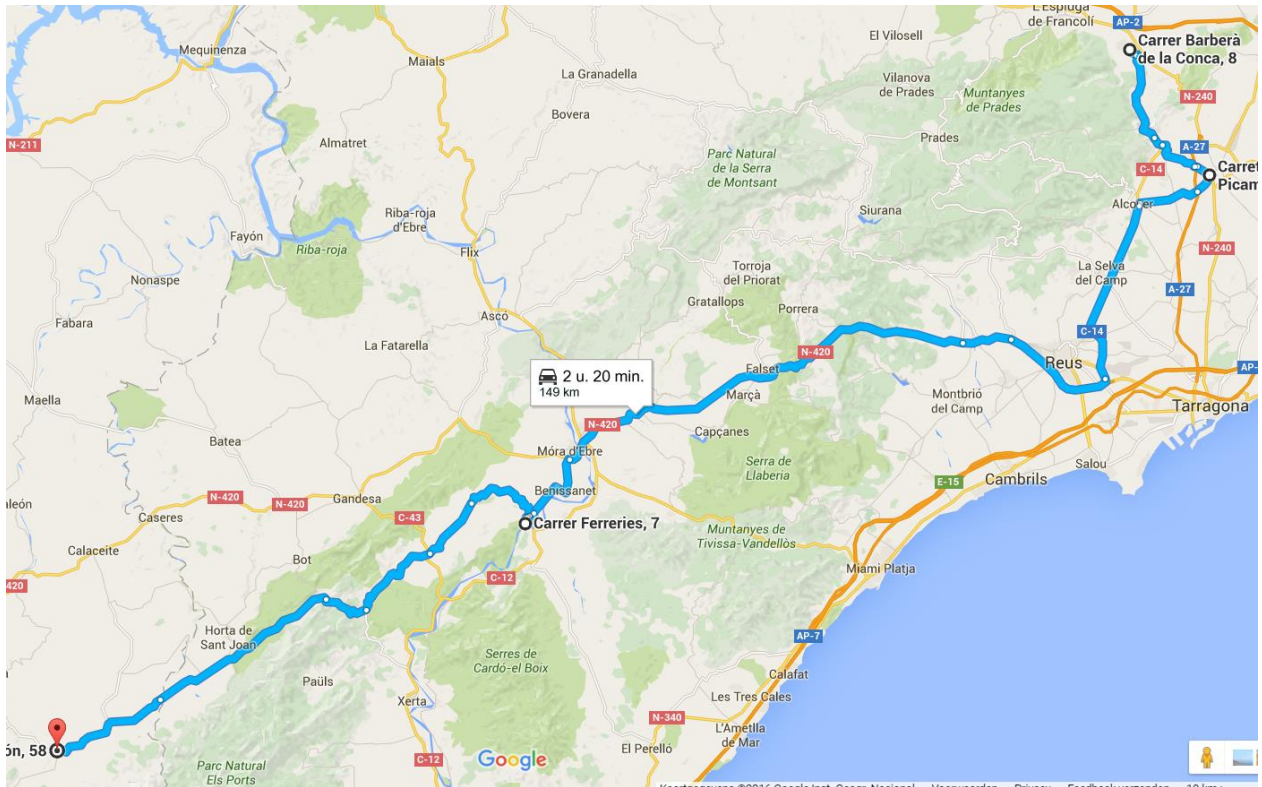
K
A
A
R
T

1	Serra del Montsec	42.03531, 0.88417	Kalkstenen kliffen (max. 1684 meter) doorsneden door de rivieren Terradets en Montrebei.
2	Balaguer	41.79008, 0.80795	Balaguer ligt tussen de vlakte en de bergen van Lleida, in de buurt van de rivier de Segre. Het is bij uitstek geschikt voor haar culturele rijkdom en prachtige landschappen, en voor zijn unieke erfgoed, de vrucht van zijn Moorse verleden en zijn positie als hoofdstad van het Graafschap Urgell. Speciale vermelding moet worden gemaakt van: Plaça del Mercadal plein; de oude Joodse wijk; El Gel Gate, een van de poorten in de middeleeuwse defensieve muur; de steile, smalle straatjes van de oude middeleeuwse wijk; het historische Moorse wijk; de gotische

			kerk van Santa María; de oude Sant Salvador Kerk, die ooit de Grote Moskee was; Castell formos, het oude paleis van de graven van Urgell; het heiligdom van Santo Cristo, de patroonheilige van de stad; Sant Domènec klooster, met zijn prachtige gotische kloostergang; Las Franqueses Klooster; Sant Miquel Bridge, de stad oudste; Pla d'Almata, één van de belangrijkste archeologische vindplaatsen van Catalonië.
3	Klooster van Poblet	41.38000, 1.08031	Cisterciënzer klooster uit het jaar 1151, schitterend gelegen in een vallei ongeveer 10 kilometer van Montblanc in het binnenland van Tarragona.
4	Montblanc	--	<p>Montblanc zindert. Waarom je er stopt? Omdat het Centro Storico geheel ommuurd is: 1700 meter stadsmuur. Je stapt er – natuurlijk is het autovrij – binnen door een van de middeleeuwse stadspoorten. Op de Carrer Major staan de oude fotogenieke winkelpuien schouder aan schouder.</p> <p>Menige pui is opgetrokken in de modernismo-stijl, zoals die van banketbakker Rafael Andreu – sinds 1841. Iedereen in Montblanc groet elkaar ook. Voor een uitzicht over stad en muren met kantelen moet je een heuse berg op. Jawel de Mont Blanc: 350 meter boven zeeniveau gelegen, midden in de plaats.</p>
CP	Montblanc	41.36926, 1.17173	Plaats aan de N240a - camperdealer met shop - supermarkt 400m - dieselpomp 800m - terrein altijd te gebruiken van 22-8u - centrum 1km (T/W/E/10,00)

Route 9

Montblanc - Valderrobres

K
A
A
R
T

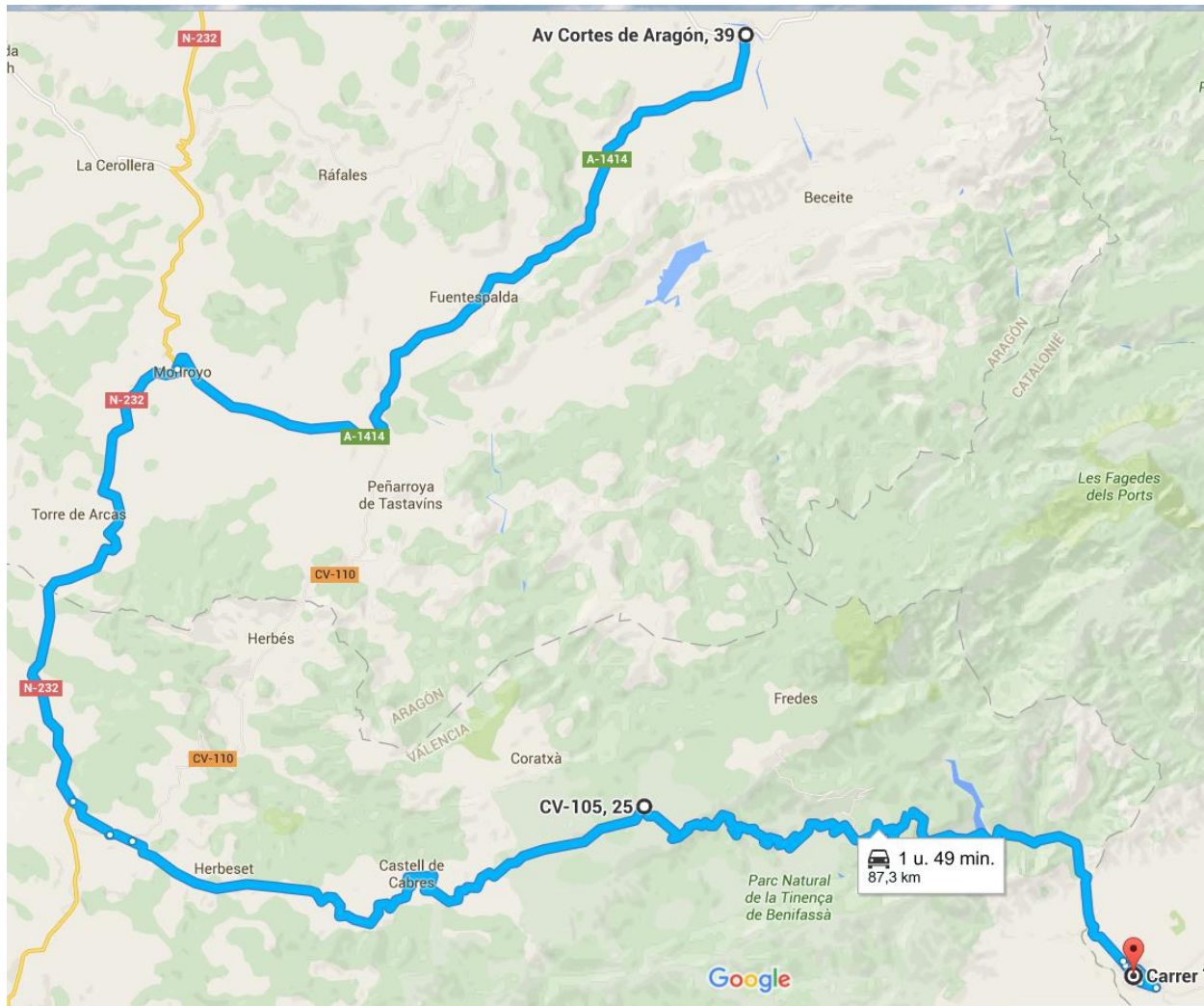
1	Valls	41.28424, 1.24615	<p>Valls heeft een interessant historische centrum, maar de stad bezit ook zijn 'Castells', torens van grote schoonheid.</p> <p>Gebouwen van belang in Valls zijn de kapel van El Roser, met geglazuurde tegels uit de 17e eeuw, die de slag bij Lepanto herdenken; de kerk van Sant Joan, die dateert uit de 16e eeuw en het beeld van de Mare de Deu de la Candela herbergt uit de 13e eeuw; en de kerk van El Lledó, gebouwd in de 14e eeuw.</p>
2	Kasteel Miravet	41.03536, 0.59564	<p>Het dorp Miravet ligt in een bocht van de machtige Ebro en is opgedeeld in een oud stadsdeel en een nieuw gedeelte. Het oude stadsdeel ligt aan de voet van het kasteel van Miravet dat in de Spaanse burgeroorlog het toneel was van een bloedige strijd in wat bekend staat als La batalla del Ebro. Om de stad te bezoeken, heb je goede schoenen nodig, want de straten hellen!</p> <p>Maar de beklimming loont door de wijde panorama's die je voorgeschiedeld krijgt vanaf verschillende plekken. Let wel: het kasteel is gesloten op maandag. Wil je een hapje eten, zoek een plek onder de bomen van het plein bij de rivier en geniet een eenvoudige dagschotel voor amper 11 euro. Verwacht geen haute cuisine, maar lekker is het wel. De vliegen, die rond de rivier wonen, moet je er wel bijnemen. Dat doen de dorpsouderen die blijkbaar de hele dag op het plein samenzitten ook.</p>

3	Valderrobres	--	<p>Het stadhuis en het kasteel zijn met elkaar verbonden door een verhoogde brug. Rondom de kerk van Santa María la Mayor vind je de mooiste collecties van gotische gebouwen in de provincie Teruel.</p> <p>Valderrobres is de meest opvallende stad in Matarraña. Je komt binnen over de middeleeuwse brug van San Roque, door spitsbogen bijeen gehouden. De stedenbouwkundige infrastructuur bestaat uit smalle, kronkelende straatjes.</p> <p>Op de heuvel liggen de twee meest karakteristieke gebouwen: het kasteel uit de 14e eeuw (zonder twijfel de meest spectaculaire en artistieke van de provincie) en de kerk van Santa María la Mayor, uit de 16e eeuw. Deze behoort tot het historische-artistieke erfgoed. De toren is verbonden met het kasteel door een passage. De kerk is een mooi voorbeeld van de gotische stijl van Teruel. De gevel is versierd met een prachtig roosvenster.</p> <p>Een groot aantal gebouwen zijn het vermelden waard: de poort van San Roque en de Poort van de Leeuwen (14e eeuw); de deur van Bergos (13e 14e eeuw) en het stadhuis (16e eeuw), een Renaissance gebouw met een enorme Aragonese galerie van halfronde bogen, uitgeroepen tot een Nationaal Monument.</p>
CP	Valderrobres	40.87387, 0.15564	Langs rivier Rio Matarrana - middeleeuws stadscentrum 200m - bezoek observatorium vale gieren Mas de Bunol. (T/W/-/0,00)

Route 10

Valderrobres - La Senia

K
A
A
R
T



1 Parc Natural dels Ports

Boixar

40.67799,
0.12020

In 2001 heeft de regering van Catalonië dit gebied uitgeroepen tot natuurpark Els Ports. In het park staan veel beuken, dit is zeer interessant omdat de beuk beperkt aanwezig is in Zuid-Europa.

Het park heeft een oppervlakte van bijna 800 vierkante kilometer, en is de thuisbasis van meer dan duizend plantensoorten. Daarnaast herbergt het de grootste Latijns-Amerikaanse geit populatie van Spanje. Andere opmerkelijke dieren in het park zijn de gier, lynx, steenarend, merlot blauwe Viper of Madrilla.

Bezoekers zullen twee verschillende klimaten vinden: het zuid-oosten van het landschap is typisch mediterraan, maar in het westen wordt de temperatuur lager met meer neerslag. Het hoogste punt is de berg Caro (1447 meter), waar u de Pyreneeën en de Balearen kunt zien als het helder is.

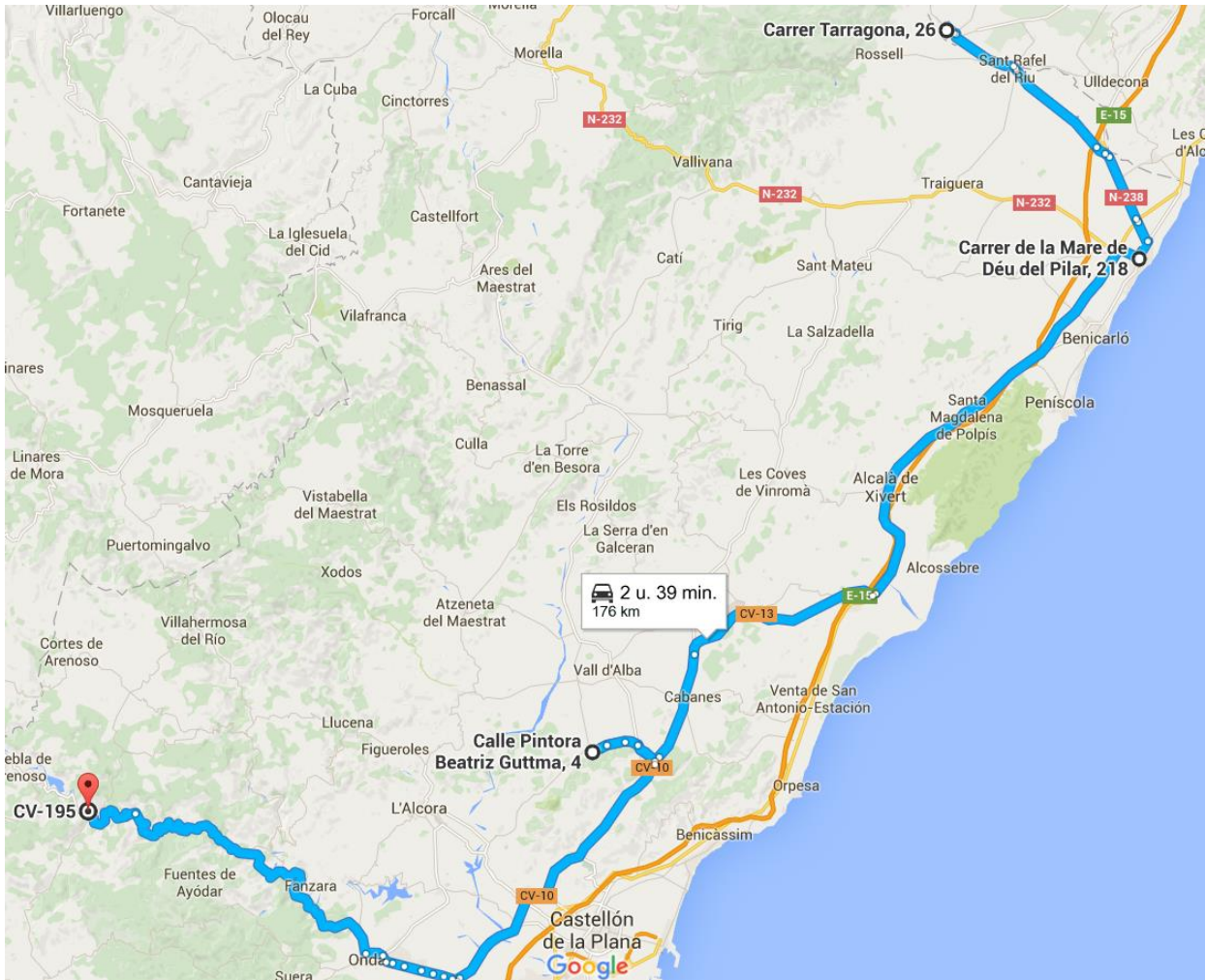
Grotten in overvloed in de bergen, evenals ravijnen en kloven. Een voorbeeld is de erosie door de rivier Matarranya door de berg

			<p>waardoor spectaculaire vormen zijn ontstaan.</p> <p>Dit geschenk van de natuur nodigt uit te wandelen en speleologie. Het park heeft vele routes voor de mountainbike en de wandelaar.</p> <p>Kom een bezoek brengen aan een van de kantoren van het Natuurpark (in Roquetas), de Montsià County Museum (in Amposta, waarin het belang van de ecologische omgeving van de Transportation toont) en de ports Ecomuseum (in Horta de Sant Joan).</p>
CP	La Senia	40.63892, 0.28492	centrum 300m / Plaats speciaal voor campers Max. aantal plaatsen: 10. (T/W/-/0,00)

Route 11

La Senia - Montanejos

K
A
A
R
T

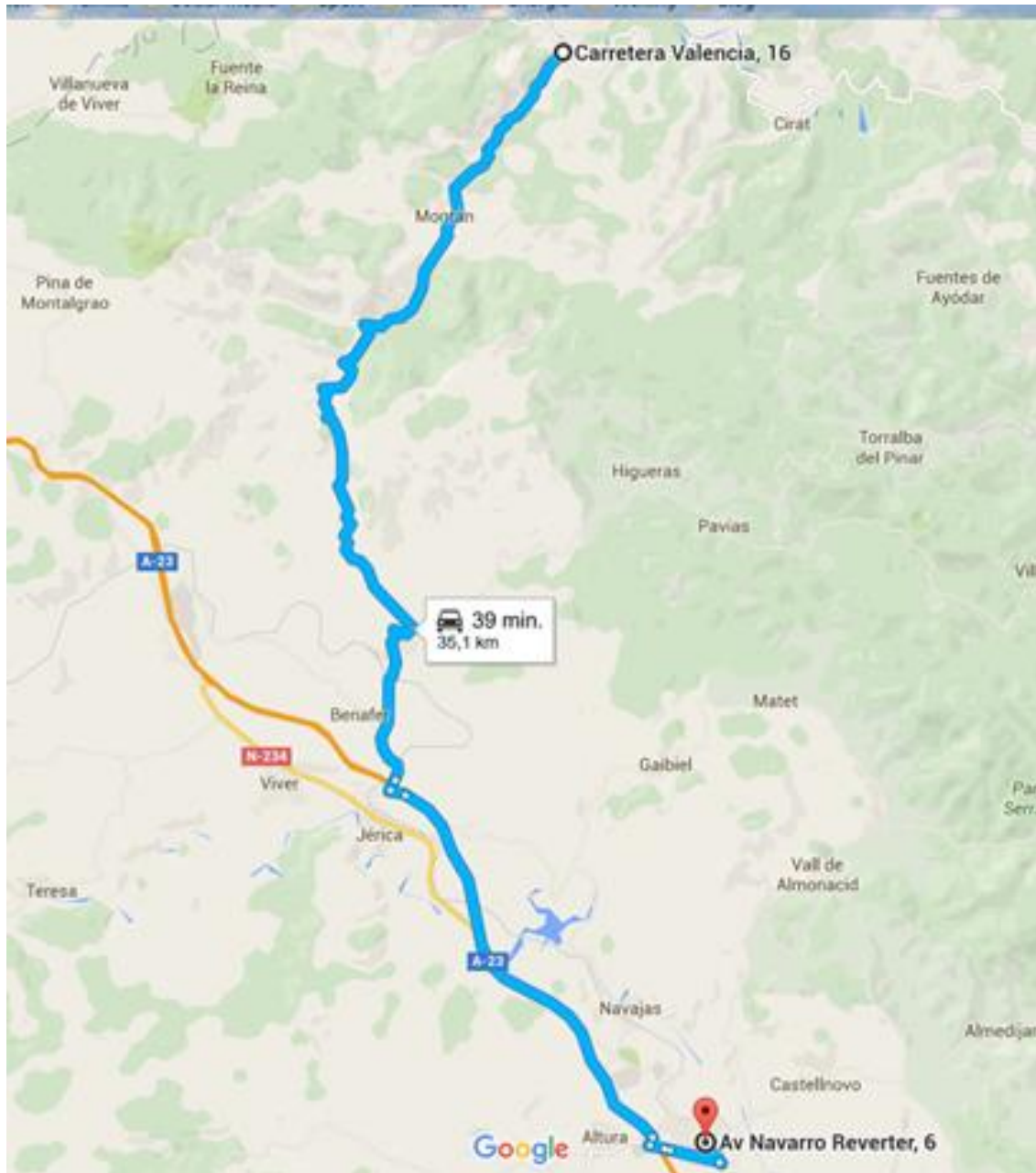


1	Vinaròs	40.47421, 0.47895	Vinaris is een gemoeelijk stadje waar veel te beleven valt. Er is een strand met een mooie boulevard. Veel barretjes, restauants waar de prijzen nog gewoon zijn en een omgeving waar u alle kanten op kan. De ruige bergen in, naar de Ebro Delta, golfen, Valencia in of gewoon aan het strand liggen. De natuur is er prachtig, u vindt er citrussen, olijven, amandelen.
2	Villafamés	40.11257, -0.05514	Plaats met de ruïnes van een moslim-kasteel 25 kilometer ten noorden van Castellón. Het plaatsje met rode zandsteen heeft verder een goed modern kunstmuseum (o.a. Miró).
CP	Montanejos	40.07319, -0.52634	Warmwaterbron 1km - centrum 500m. Plaats op mix parking, Max. aantal plaatsen: 5, Parking bij riviertje. (-/W/-/0,00)

Route 12

Montanejos - Segorbe

K
A
A
R
T



1

Segorbe

--

Het dorp Segorbe is ondergedompeld in een vruchtbare vlakte, gewassen door de rivier de Palancia. Zijn middeleeuwse indeling verbergt een aantal architectonische juweeltjes, zoals de kathedraal, en de overblijfselen van de oude muur.

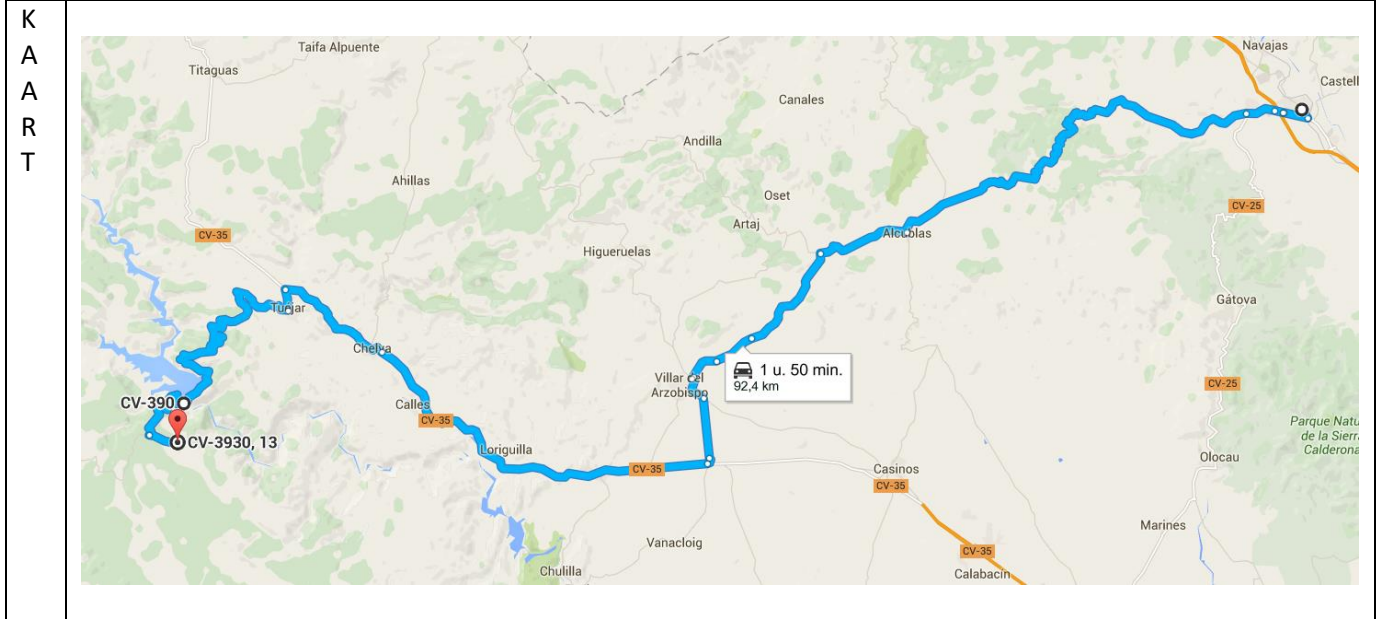
De overblijfselen van het middeleeuwse kasteel, gelegen op de nabijgelegen heuvel van La Estrella, herinneren aan de koninklijke oorsprong van Segorbe.

Het plein van Agua Limpia (schoon water), zo genoemd vanwege de overvloedige bronnen gevonden in het gebied, is het zenuwcentrum van de stad. Daar hebben we het stadhuis, gebouwd in de 16e eeuw, die het voormalige paleis van de hertog van Medinaceli was.

			<p>De kathedraal van Santa María werd gebouwd in een gotische stijl van de architectuur, en later verbouwd volgende neoklassieke canons. Het interieur heeft zeven kapellen en een prachtige kloostergang en bewaakt een kostbare codex in de archieven, evenals een collectie van schilderijen in de kapittelzaal.</p> <p>Verschillende kerken opvallen in de middeleeuwse lay-out van de stad: de kerken van San Pedro, San Martín, San Joaquín en Santa Ana. Van zijn defensieve verleden, het dorp behoudt nog steeds de ronde toren van Botxí en van de gevangenis toren, die wordt gebruikt om een deel van de oude muur, samen met de boog van Verónica zijn. Om onze reis rond de stad te beëindigen, kunnen we een bezoek aan de kathedraal Museum, het Archeologisch Museum en het Museum Volkenkunde.</p> <p>De lokale vakantie vieringen in Segorbe, verklaarde van toeristische belangstelling te zijn, worden gehouden tegen het einde van augustus, en zijn voorzien van een druk programma, gevuld met culturele, religieuze en recreatieve activiteiten.</p>
CP	Segorbe	39.84811, -0.48191	Langs parkeervakken - rustige ligging - spoorbaan dichtbij - centrum 500m. Plaats speciaal voor campers Max. aantal plaatsen: 12. (T/W/-/0,00)

Route 13

Segorbe - Benagéber

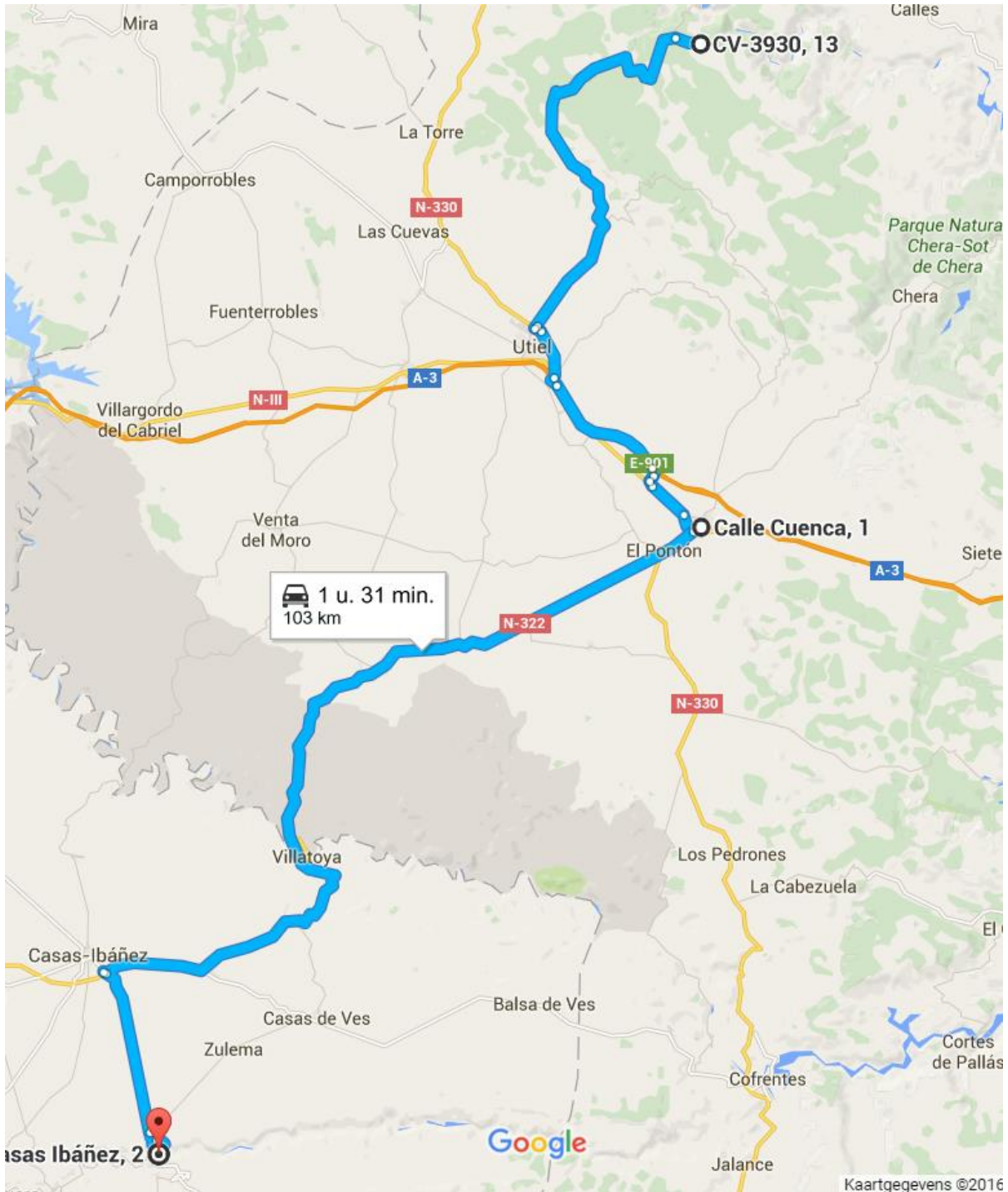


1	Pantano De Benagéber	39.72655, -1.10031	<p>Groot meer. We kunnen parkeren naast de dam. De wandelroute loopt langs de smalle canyons van de Rio Turia en het stroomgebied van de dam, deze is onderhoudend en kleurrijk. Er is weinig helling, is redelijk vlak. Je kunt van de natuur genieten, tijd om te rusten. Cave en Barchel jets zijn een beschermd gebied, een reeks van grotten en watervallen.</p> <p>Om paden en routes in Benagéber te verkennen, in het hart van de Alto Turia. Pad van 4,5 Km. Sommigen kunnen door dorpen wandelen, anderen langs Iberiërs nederzettingen ... Uitkijkposten, natuur, zuivere lucht, flora en fauna.</p>
2	Benagéber	--	<p>Benagéber is een gemeente in de Spaanse provincie Valencia in de regio Valencia met een oppervlakte van 69,82 km². Benagéber telt 217 inwoners.</p> <p>De oude stad van Benageber moesten verhuizen uit zijn oorspronkelijke locatie als gevolg van de aanleg van een dam. Een deel van de stad, die in de loop van de jaren 1950 bezette de vorige nederzetting die later werd overstroomd, stichtte de nieuwe Benageber, een stad met veel potentieel en van grote landschappelijke belang.</p> <p>Ermita de San Isidro: Het is een eenvoudige tempel, interieur licht, met open, enkel schip uit drie secties onder tongewelven op bogen met zijruiten, koor en portiek. De eerste kapel van San Isidro dateert uit 1528 en werd gebouwd op initiatief van Isabel van Portugal , vrouw van keizer Karel I . De reden was het bedanken van de heilige voor de wateren die zijn zoon, Prins Felipe, van een gevaarlijke koorts hebben genezen.</p>
CP	Benagéber	39.70993, -1.10211	<p>Locatie bij voetbalveld - ligging aan de CV3930 - meer 5km - centrum 250m. Plaats speciaal voor campers Max. aantal plaatsen: 70. (T/W/-/0,00)</p>

Route 14

Benagéber - Alcalá del Júcar

K
A
A
R
T



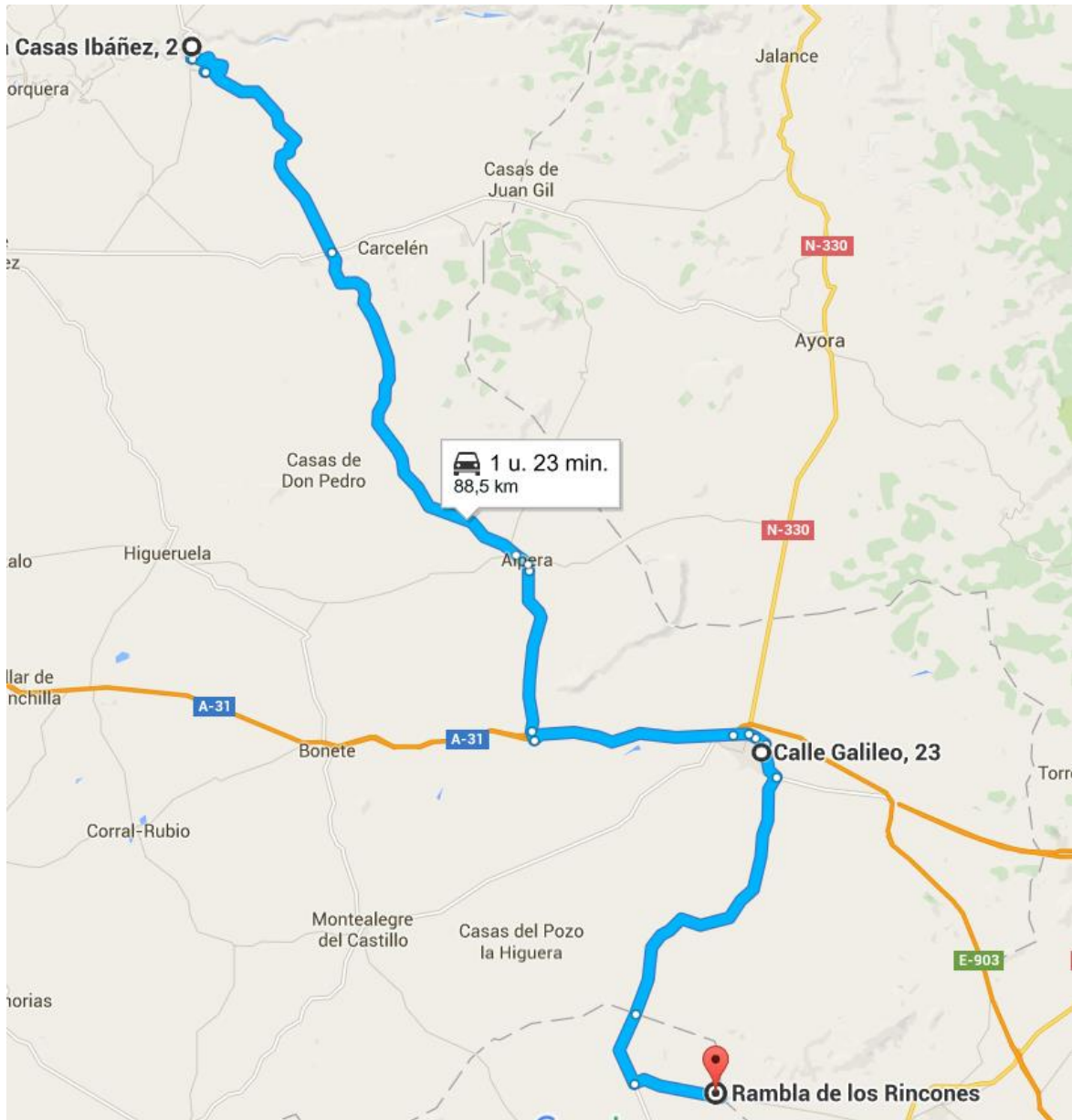
1	Requena	39.48718, -1.10640	<p>Requena ligt op 68 kilometer van de stad Valencia. Het was een belangrijke strategische enclave tijdens de Middeleeuwen. Zijn oude stad is uitgeroepen tot Besit van cultureel belang.</p> <p>Gelegen in het hoge deel van de stad, heeft de oude wijk van Requena dezelfde stijl als Hispano-islamitische steden. Een bezoek aan La Villa loopt door smalle straatjes met huizen, sfeervolle pleinen en typische huizen versierd met tegels en smeedwerk. Het kasteel werd gebouwd</p>
---	---------	-----------------------	--

			<p>door de Moren en is nu het huis van de Wine Harvest Festival Museum. De grootste kerk in Requena, Santa María en de kerk van El Salvador gedateerd uit de 14e eeuw hebben beide indrukwekkende Isabelline gotische gevels. Het zijn voorbeelden van middeleeuwse architectuur evenals El Cid Paleis en de San Nicolás kerk.</p> <p>Naast de cultuur, in Requena kunt u ontspannen en genieten van een aangenaam verblijf in het Fuente Podrida kuuroord. Het ligt op 30 kilometer van de stad, in een prachtige natuurlijke omgeving van grote ecologische belang.</p>
2	Alcala del Jucar	--	<p>Fantastisch pittoresk stadje met een diep ravijn (canyon). De witte huizen lijken tegen de rotswanden geplakt</p> <p>Alcalá del Júcar is gelegen in een prachtige omgeving, op een heuvel, waaronder vinden we de kloof gevormd door de Júcar river. Nauwe, steile straatjes met goed bewaarde huizen kruipen omhoog naar het kasteel, van waaruit we een prachtig panoramisch uitzicht kan hebben de kloof. Het fort is van Arabische afkomst, herbouwd tijdens christelijke tijden.</p> <p>De brug die de rivier kruist werd gebouwd door de Romeinen, en herbouwd in de 18e eeuw; Het biedt een prachtig uitzicht op de omgeving en leidt tot de parochiekerk van San Andrés, uit de 16e-18e eeuw, met een klassieke entree portiek. Aan de andere kant van de rivier, op de heuvel, zien we een eigenaardige arena, uniek vanwege de ligging, de bouw, en de onregelmatige vorm.</p> <p>De natuurlijke grotten, waarvan sommige werden omgezet in oud-wereldje herbergen, zijn gebruikelijk in dit gebied. Zij hebben de eigenaardigheid te kunnen handhaven natuurlijk dezelfde temperatuur in het inwendige hele jaar</p>
CP	Alcala del Jucar	39.19271, -1.42697	<p>Mooi toeristisch stadje tegen de rotswand met kasteel aan rivier de Jucar - winkels en restaurants op 100m - toilet in zwembad 400 m</p> <p>Plaats op mix parking Max. aantal plaatsen: 10.</p> <p>(-/-/-/0,00)</p>

Route 15

Alcala del Jucar - Yecla

K
A
A
R
T



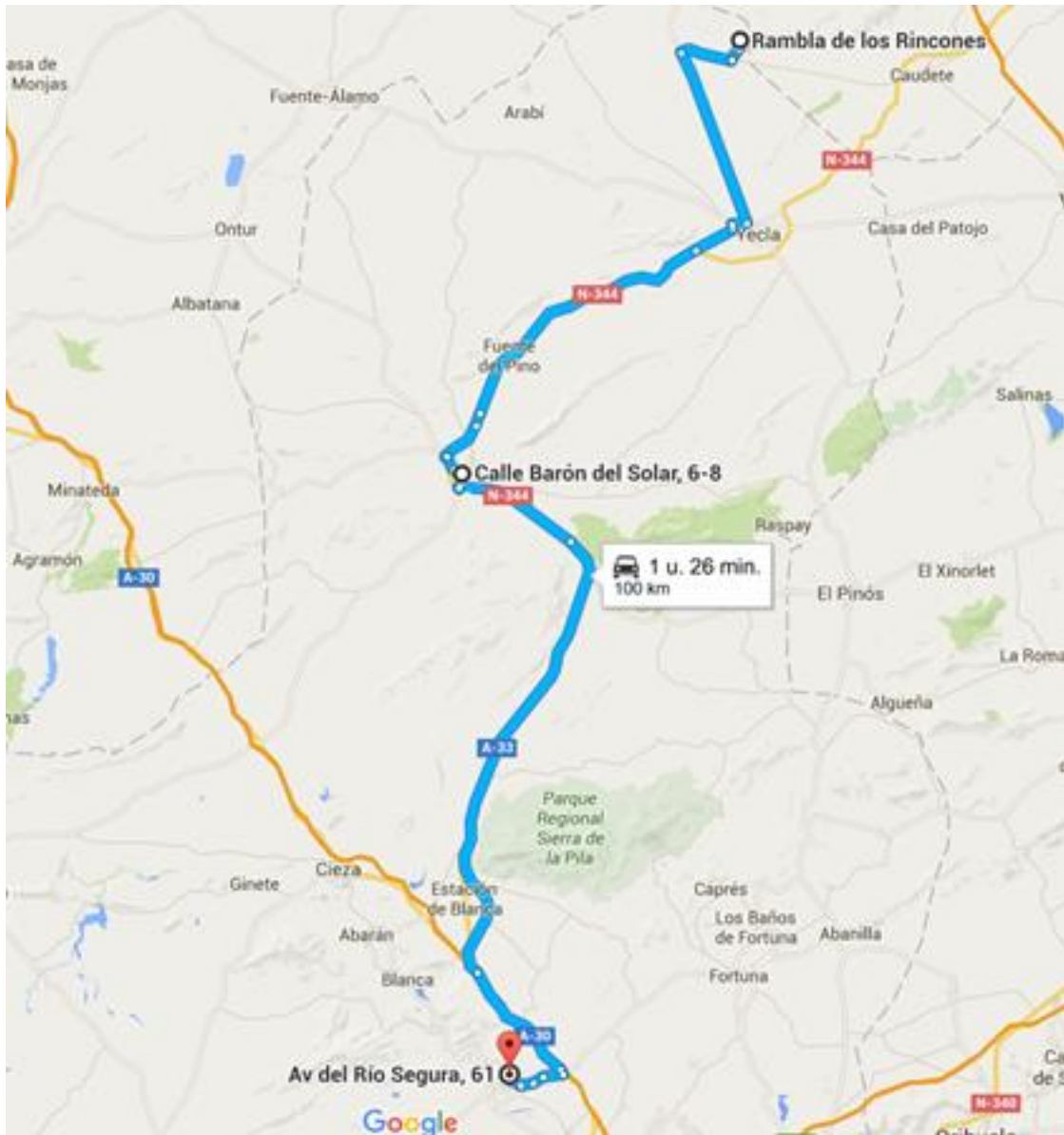
1	Almansa	38.87072, -1.09199	<p>Het meest opvallende kenmerk van Almansa is zijn imposante kasteel, gebouwd op de top van een grote rots als een kroon op de stad. Dit van oorsprong Arabische kasteel is herbouwd door Don Juan Manuel in de 14e eeuw.</p> <p>De historische wijk, die werd uitgeroepen tot een Historisch-Artistiek Site, bestaat uit smalle straatjes die het kasteel omringen. Het Paleis van de Graven van Cirat, ook wel bekend als "Casa Grande" (Big House), heeft een prachtige maniëristische belangrijk front. Burgerlijke architectuur is ook vertegenwoordigd door de 17e-eeuwse voorouderlijke woningen, zoals het huis van Enríquez de Navarra, en een van de Markies van Montortal; de oude gemeentelijke graanschuur, is vandaag de dag de lokale Arts Centre, en herbergt het</p>
---	---------	-----------------------	--

			<p>stadhuis.</p> <p>Als het gaat om religieuze gebouwen, moeten we de parochie van Asunción, uit de 16e-19e eeuw noemen; het klooster van de Augustijnen, met een barokke gevel; het klooster van San Francisco, en de hermitage van San Blas.</p>
3	Yecla	--	<p>Yecla is een gemeente in de Spaanse provincie Murcia met een oppervlakte van 606 km². Yecla telt 34.601 inwoners. De plaats ligt 597 meter boven zeeniveau. Het is een echte agrarische plaats, waar men zich met name richt op de wijnbouw.</p> <p>Yecla ligt ingeklemd tussen de DO's Jumilla, Almansa (Castilla-La Mancha) en Alicante (Valencia). Alle wijngaarden liggen in de gemeente Yecla. In 1975 werd de zelfstandige DO erkend.</p> <p>Ook hier kwam de ontwikkeling pas goed op gang toen de wijnmakers de aandacht verschoven van bulkwijnen naar wijnen op fles.</p> <p>De DO Yecla erkent allerlei wijntypen: wit, rood, rosé, doble pastawijnen, en wijnen met een alcoholpercentage van minimaal 16 procent. De nieuwe stijl wijnen van Yecla bestaat uit de volgende drie typen:</p> <p>rode wijnen van Monastrell en Garnacha. Er wordt geëxperimenteerd met Cabernet Sauvignon en Tempranillo. Sommige wijnen vinifieert men met de macération carbonique. Deze worden verkocht als jóvenes;</p> <p>witte wijnen van Macabeo, Airén en Merseguera;</p> <p>rosé wijnen van Monastrell.</p>
CP	Yecla	38.71443, -1.11948	<p>Rustige plaats tussen de amandel- en olijfbomen - mooi uitzicht op bergen - startpunt voor wandelen en fietsen - Plaats speciaal voor campers. Max. aantal plaatsen: 10.</p> <p>(T/W/-/8,00)</p>

Route 16

Yecla - Archena

K
A
A
R
T



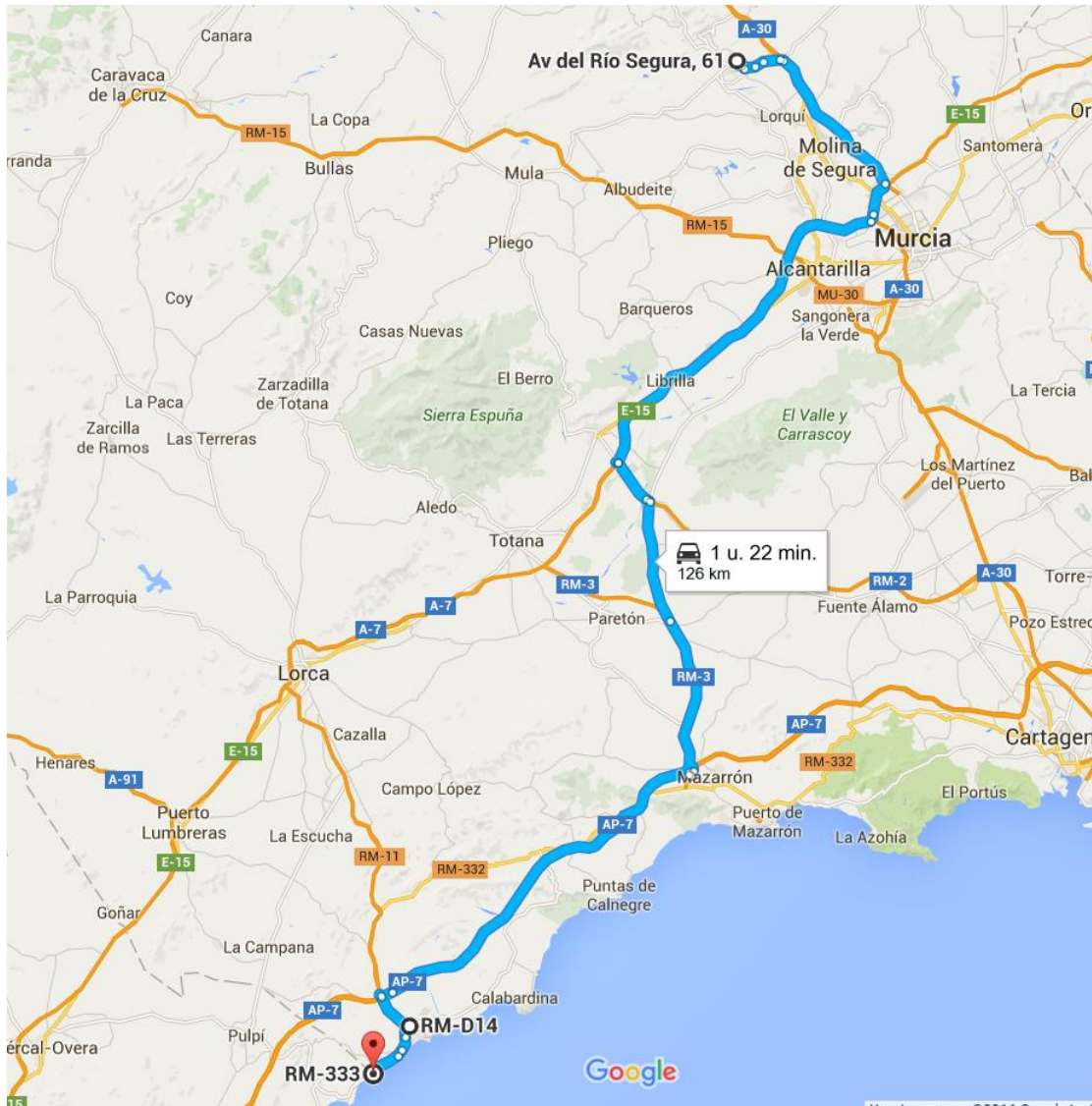
1	Archena	--	<p>Archena is een bekend kuuroord. Ook zijn er bijzondere belangrijke archeologische vondsten gedaan. Het gebied ligt in het hart van de "tuin" van Murcia. A. wordt omgeven door de bergen van de Valle de Ricote.</p> <p>De regio staat bekend om zijn spa en de geneeskrachtige eigenschappen van het water. Bij het wandelen zijn aangename plekken te ontdekken in Archena, vooral langs de oevers van de rivier Segura. Met een gemiddelde temperatuur van 18 ° C, is het een fijne plek om te bezoeken gedurende het hele jaar.</p> <p>Bijzondere plaatsen: Een aan te bevelen route begint bij de Archena museum (tevens de VVV), met een tentoonstelling over de geschiedenis van Archena, die</p>
---	---------	----	---

			terug gaat naar de tijd van de Iberiërs, waarvan archeologische overblijfselen zijn gevonden, zoals de Warrior Vase. Verder kunt u monumenten ontdekken, zoals de parochiekerk; de Casagrande of Villarias Palace. Het VVV-kantoor organiseert excursies langs oude waterraderen en markante schoorstenen.
CP	Archena	38.12215, -1.29429	Bij sportcomplex - kuuroord 400m - natuurpark langs de Rio Segura - centrum 1km. Plaats op mix parking. Max. aantal plaatsen: 30 (T/W/-/0,00)

Route 17

Archena - Águilas

K
A
A
R
T



1	Águilas	--	<p>Águilas is een prachtige havenstad gelegen aan de Costa Calida. Een traditie van de zeevaart combineert met een breed scala aan toeristische voorzieningen, zoals de uitgestrekte kustlijn.</p> <p>Águilas, een oude Romeinse vissershaven, die tijdens de Verlichting begon te functioneren als de haven voor de uitvoer van de vruchtbare velden in de regio Murcia. In de 19e eeuw werd het een belangrijke mijnbouw enclave, een herinnering aan die tijden is de Hornillo steiger. Hier werd ijzer, lood en zilver uit de nabijgelegen Onto mijnen verscheept.</p> <p>Het is de moeite waard een bezoek Águilas centrum te brengen met de prachtige tuinen Plaza de España vol rubber planten, het stadhuis (19e eeuw), en de parochiekerk van San José, waar het beeld van de patroonheilige is,</p> <p>Op de heuveltop van de oude stad, die zich op een landtong bevindt, is het kasteel-fort van San Juan de Águilas gebouwd in 1579 ten behoeve</p>
---	---------	----	--

			<p>van de verdediging. De karakteristieke zwart-wit gestreepte vuurtoren is in gebruik sinds het midden van de 19e eeuw. De Food Market en het spoorweg monument zijn andere bezienswaardigheden.</p> <p>Deze maritieme stad biedt de bezoeker een uitgebreide kustlijn ongeveer 34 kilometer. We komen eenzame baaien en stranden met kristalhelder water, zoeken als La Higuera, La Carolina of Calabardina tegen.</p> <p>Stadsstranden, zoals Las Delicias; en een van de beste gebieden aan de Middellandse Zee om te duiken, dankzij enkele uitstekende rotsachtige zeebodems, vooral op Fraile Island en in het gebied rond de rots van Cape Cope.</p> <p>Het gebied rond Águilas heeft andere plaatsen van opvallende schoonheid, zoals de Cuatro Calas beschermingszone.</p>
CP	Aguilas	37.37668, -1.63040	Op de landtong - aan twee zijden strand - strandrestaurants - in zomer erg druk. Plaats op mix parking. Max. aantal plaatsen: 50 (-/-/0,00)

Route 18

Aguilas - Abia

K
A
A
R
T

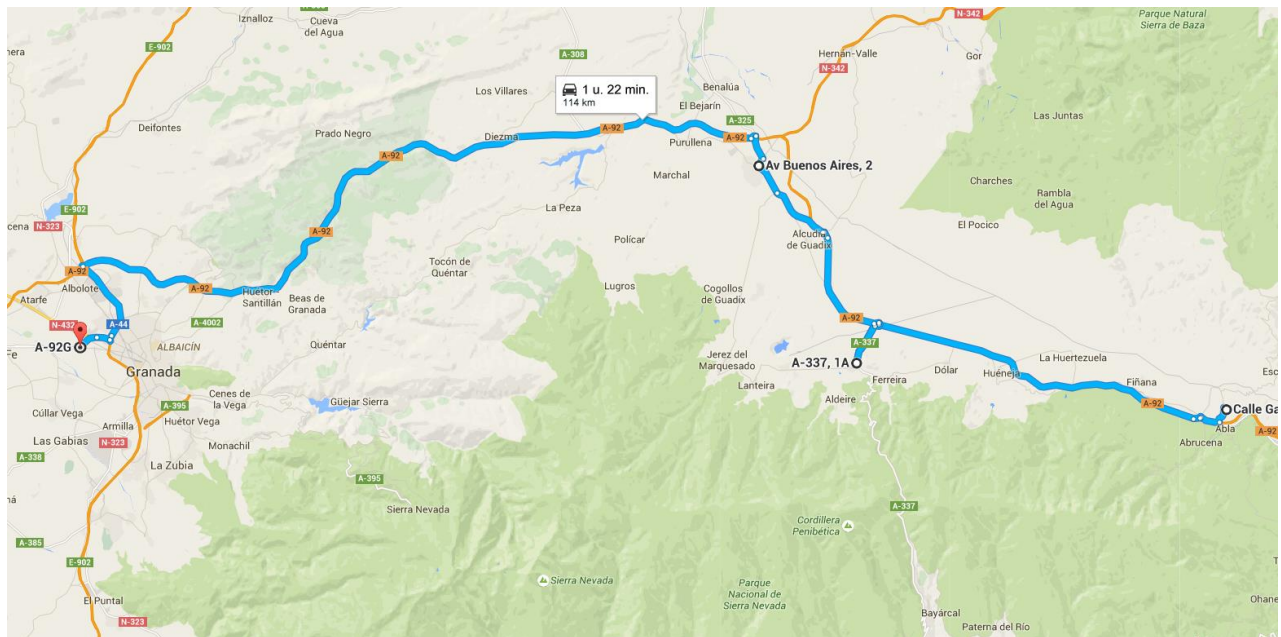


2.11 uur – 156 km

1	Tabernas	37.04822, -2.42166	<p>Hollywood Even voorbij Tabernas zien we ‘Decorado Mini Hollywood’. Zomaar ergens midden in een verlaten en bizar landschap, waar vrijwel alleen maar kale bergen zijn met hier en daar een klein struikje, hebben ze een Western dorp nagebouwd waar films worden opgenomen.</p>
CP	Abia	37.15421, -2.77716	<p>In Parque de Montagon - centrum 2km Plaats speciaal voor campers. Max. aantal plaatsen: 10 (T/W/-/0,00)</p>

Route 19

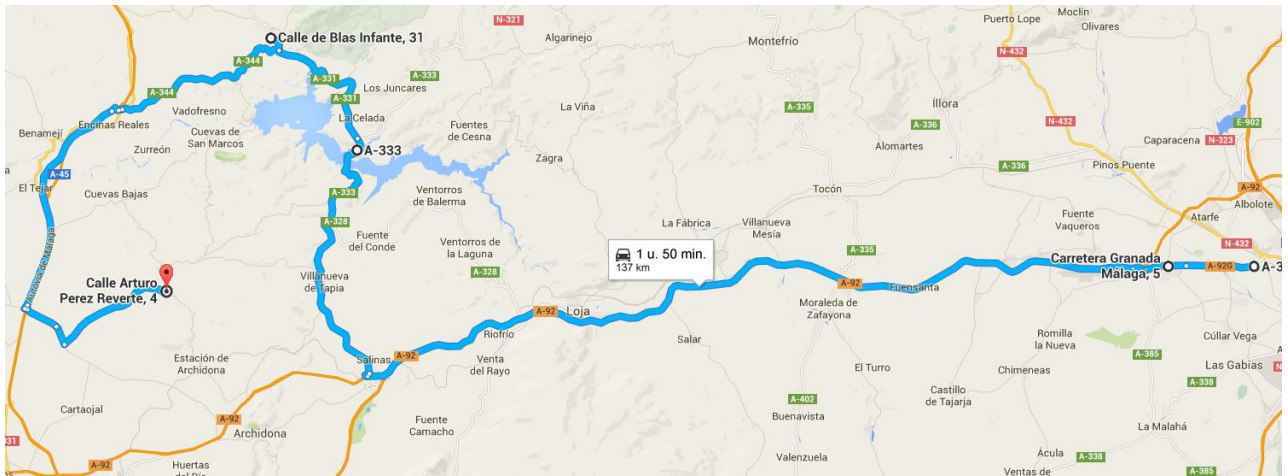
Abla - Granada

K
A
A
R
T

1	La Calahorra	37.18236, -3.06472	Kasteel van Calahorra: boven het stadje Lalahorra met een prachtig uitzicht op de Sierra Nevada.
2	Guadix	37.29672, -3.12920	Dit stadje heeft 2000 grotwoningen en is daarmee de grootste grottenwijk (Santiago) van heel Europa. In Guadix volgen we de bordjes 'Barriada de Guevas' en komen terecht op een kerkplein midden in het wijkje met holwoningen. We maken een wandeling door dit bijzondere dorp en mogen rondkijken in één van de holwoningen. De bewoonster verteld het e.e.a. in het Spaans en we begrijpen eruit dat in deze woningen zowel 's zomers als 's winters een constante temperatuur heerst, hoewel de plafonds rond zijn, is er van condens vorming geen sprake. Op gas koken is niet toegestaan want dan kan de boel ontploffen
CP	Granada	37.19157, -3.65381	Camping Maria Eugenia. Max. aantal plaatsen: 10 - (waardering 4,5) (T/W/E/19,60) Op de fiets naar centrum (5 km) is mogelijk

Route 20

Granada - Villanueva de Algaidas

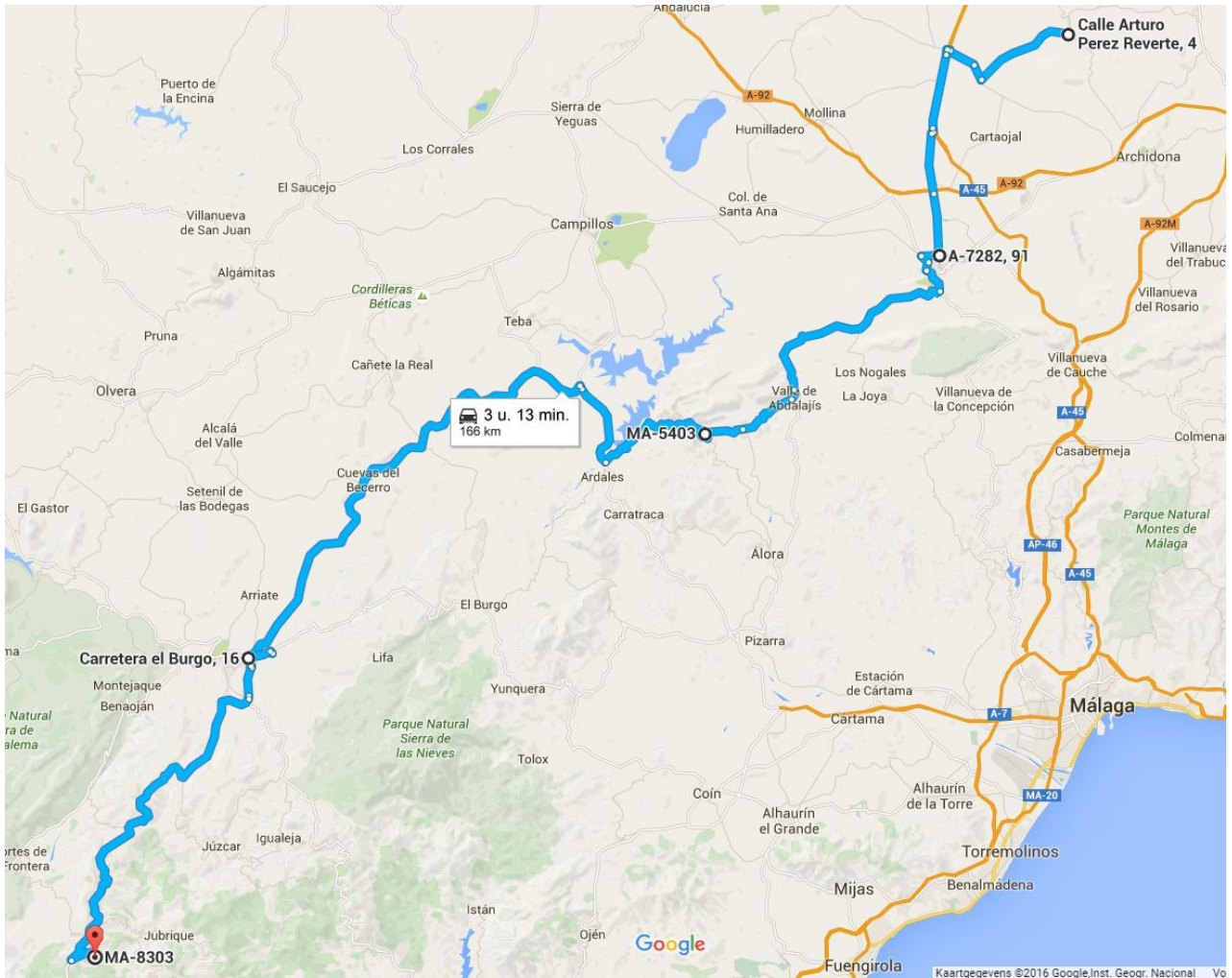
K
A
A
R
T

1	Santa Fe	37.18690, -3.71620	<p>De stad werd gesticht door de katholieke koningen in 1491. De lay-out van de stad is nog steeds leger. Zijn oude stad is uitgeroepen Bezit van cultureel belang.</p> <p>Santa Fe is een stad gelegen op 11 km van Granada, in het midden van de Granada vlakte. De stad ontstond in de 15e eeuw in opdracht van de Katholieke Koningen. Op dat moment genoot speciale privileges en werd een van de belangrijkste steden in Spanje. De ommuurde gebied was in het centrum van de stad, en de vier poorten zijn bewaard gebleven. De parochiekerk van Santa Fe, gelegen in het Plaza de Armas, werd gebouwd in de 18e eeuw door Loys de Monteagudo, de architect van San Fernando Koninklijke Academie. De Pastorie is naast de kerk. Het Pósito gebouw is aan de ene kant van het plein, gebouwd in de tijd van Karel III. De neomudejar-stijl stadhuis gebouw werd opgetrokken in 1931, ontworpen door Francisco Fábregas VeHIL. De stad is bekend vanwege Columbus en de Katholieke Koningen voldaan aan de Santa Fe Capitulaties ondertekenen, op 17 april 1492. Het doel was om de voorwaarden voor de reis naar Indië te reguleren.</p>
2	Iznájar	37.25816, -4.30533	Gebied in het zuiden van deze mooie provincie met geologische formaties van voornamelijk kalksteen met de hoogste berg van Cordoba. In het gebied zijn Cabra, Rute en Iznájar de mooiste plaatsjes om te bezoeken.
3	Rute	37.32828, -4.36400	Dit is de stad van het anijsdrankje. Er zijn tientallen bars waar je deze drank kan degusteren. Je zal wel merken dat aan het alcoholgehalte dat je niet alle bars moet bezoeken. Misschien is het wel beter het museum van de Anijs met een bezoekje te vereren. Heel bijzonder in Rute is het opvangcentrum voor ezels, Adebo. Je kan dit bezoeken en zelfs een ezel adopteren.
CP	Villanueva de Algaidas	37.17803, -4.45033	Camperplaats. Winkels dichtbij. Plaats speciaal voor campers. Max. aantal plaatsen: 20 (T/W/-/0,00)

Route 21

Villanueva de Algaidas - Benarraba

K
A
A
R
T



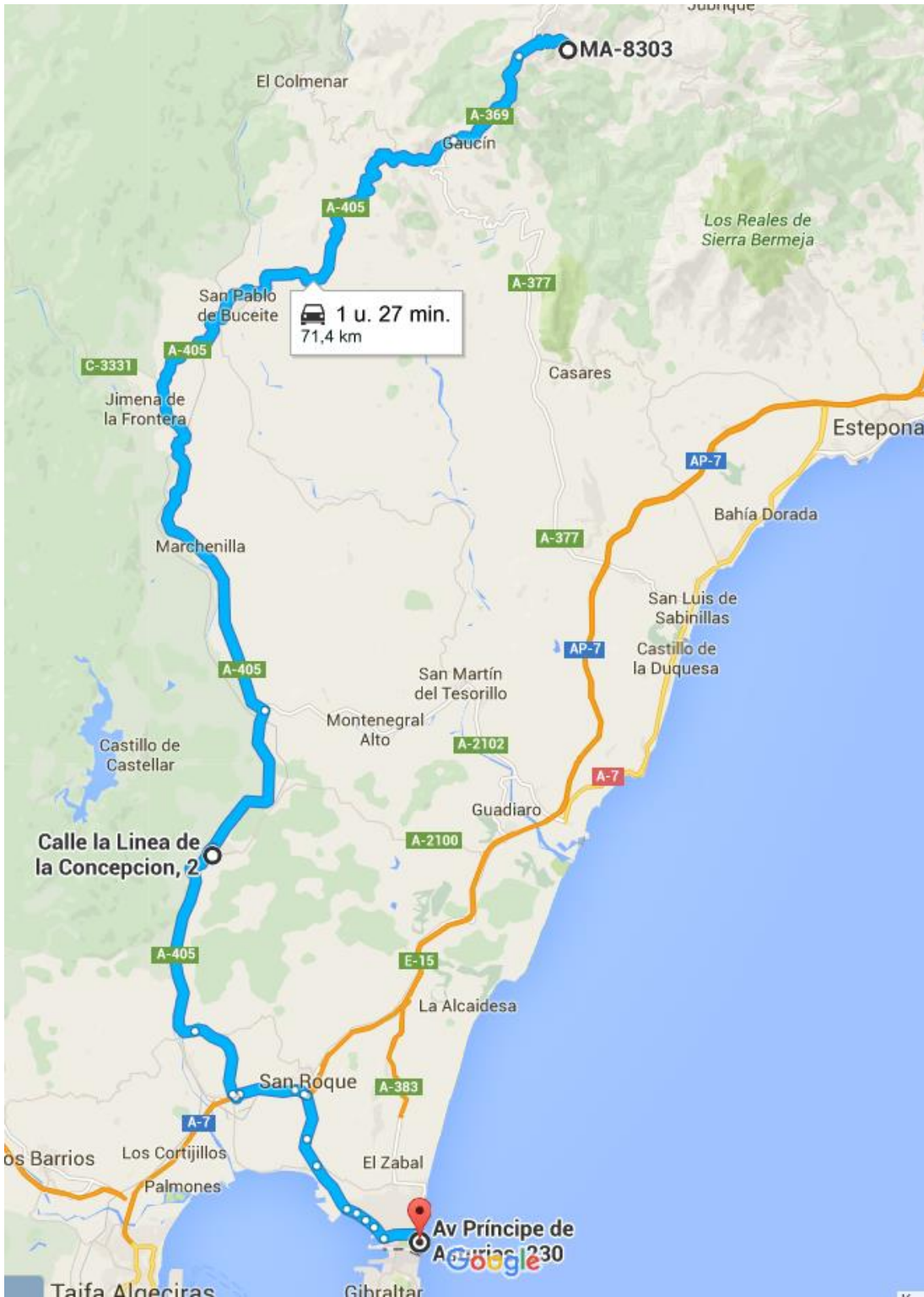
1	Antequera	37.01821, -4.55435	Antequera is, zoals de naam al laat vermoeden, een heel oude stad en wordt gedomineerd door de Alcazaba (Moorse burcht) vanwaar je een prachtig uitzicht hebt op de stad en de weidse omgeving. Verder is het leuk wat rond te dwalen in de stad, een klooster te bekijken of de arena van de stierengevechten (met gratis museum) te bezoeken.
2	El Chorro	36.91083, -4.76102	Rij tot in El Chorro en geniet van een wandeling naar de unieke hangbrug die je een onvergetelijk panorama bezorgt over deze kloof. Avonturiers kunnen daar hun wandeling nog wat uitbreiden maar het kan toch best gevaarlijk zijn.
3	Ronda	36.73624, -5.16506	Ronda ligt in een bergachtig gebied in centraal Andalusië, zo'n vijftig kilometer landinwaarts van de Costa del Sol op ongeveer 750 meter boven zeeniveau. De rivier Guadalevín splitst het stadje in tweeën en heeft een diepe kloof, bekend als El Tajo, uitgesneden waaroverheen drie beroemde bruggen van Ronda zijn gebouwd; de Puente Romano ("Romeinse brug", ook bekend als Puente San Miguel), de Puente Viejo ("oude brug", ook bekend als Puente Arabe, of "Arabische brug") en de beroemde Puente Nuevo ("Nieuwe brug"). Plaza de Toros Vanaf boven

			heb je een heel mooi uitzicht op de diepe kloof, waar de rivier doorstroomt. Vanaf de achttiende eeuw begon het stierenvechten steeds belangrijker te worden in de omgeving en in 1784 werd in Ronda een Plaza de Toros gebouwd, de oudst nog bestaande stierenvechtenarena van Spa.
CP	Benarraba	36.54932, -5.27913	Camperplaats. Centrum 300m. Plaats op mix parking. Max. aantal plaatsen: 5 Elke plek eigen watertap, stort en grijs water met schitterend uitzicht. (T/W/E/0,00)

Route 22

Benarraba - Gibraltar

K
A
A
R
T



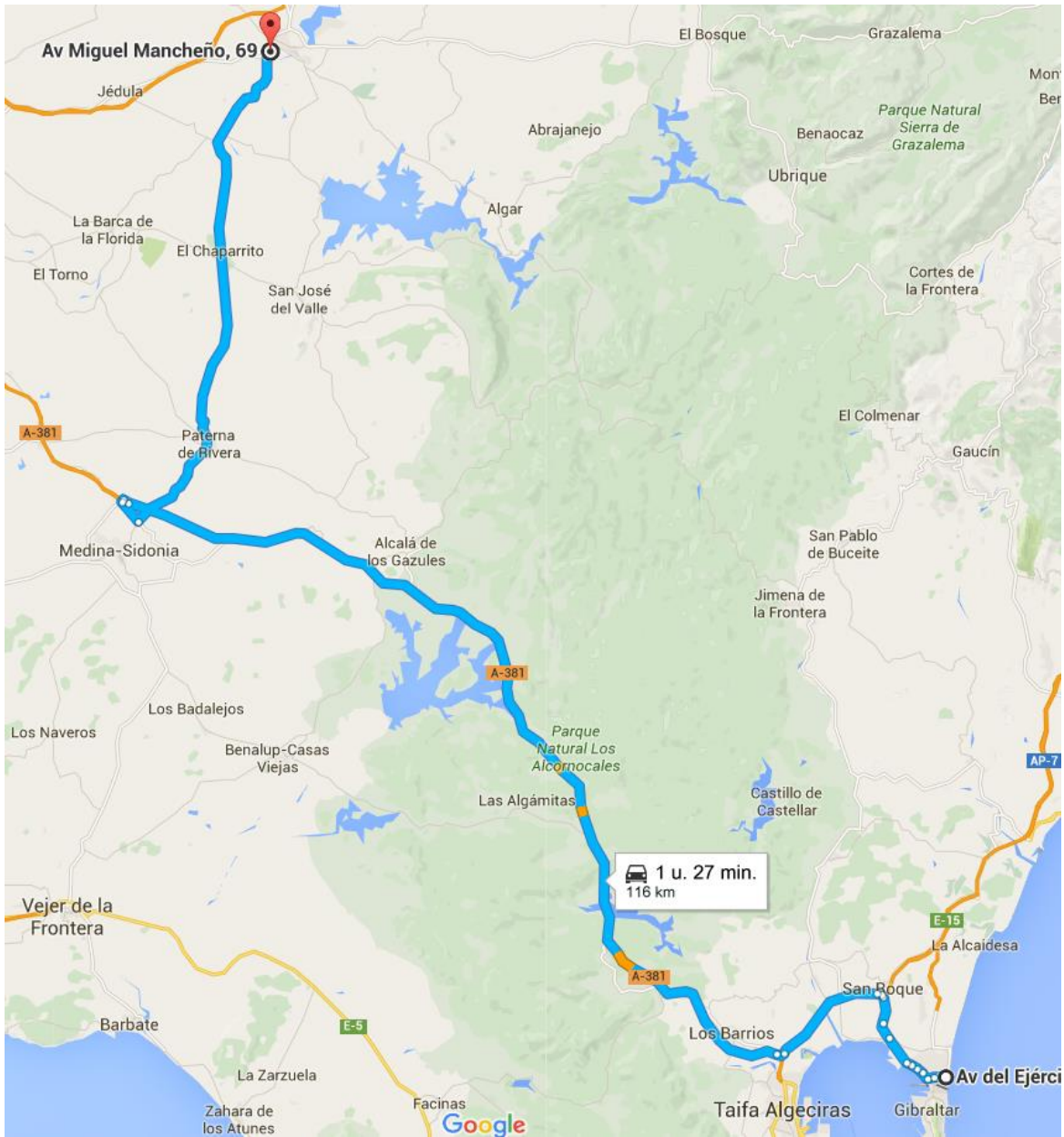
1	Castellar de la Frontera	36.31780, -5.45492	Het is een ommuurd stadje bovenop een berg. Decennia lang genoot Castellar de la Frontera, één van de 'Pueblos blancos' (witte dorpen) in Andalucía, als grensstad tussen de Moren en de katholieke wereld een strategische functie hoog op haar heuvel. Castellar begon een rol te spelen tijdens de Moorse aanwezigheid. Zij stichtten de stad, die nu
---	--------------------------	-----------------------	--

			<p>binnen de vesting gedijt. De Moorse heerschappij duurde tot 1434. Toen veroverde Juan Aryan de Saavedra de stad in naam van de Reconquista. Vanaf dat ogenblik ging de bevolking leven van de landbouw en de veeteelt, tot in 1960 aan de bouw van de Guadarranque dam werd begonnen. Daar was veel mankracht voor nodig. Een jaar later werden ook de werken ingezet voor de moderne urbanisatie Nuevo Castellar, op 8 km van de oude stad. Castellar ligt op de toeristische Ruta del Toro (Stierenroute), die langs de Andalusische fokkerijen loopt. Zowat vijfendertig jaar geleden verlieten de bewoners de oude stad en namen zij hun intrek in Nuevo Castellar. In het oude stadje wonen nu kunstenaars in de gezellige kleine straatjes en huisjes.</p>
2	Gibraltar	--	<p>Dit is het overbekende stukje Groot-Brittannië in Spanje. Het hoort wel niet bij Andalusië is een afwisselende uitstap. Deze hoge rots is van strategisch belang voor de controle van de waterengte 'Straat van Gibraltar' die toegang geeft tot de Middellandse Zee. Er komen zeer veel toeristen deze rots bezoeken maar veel bezienswaardigheden zijn er niet. Er is een museum over de geschiedenis van dit stukje land, een fort en de apen boven op de rots in het natuurreservaat. Deze rots kan je bereiken met een kabelbaan. Uiteraard zijn er winkeltjes, je vindt ze allemaal in de hoofdstraat.</p>
CP	Gibraltar	36.15784, -5.33897	<p>Camperplaats La Linea de la Concepcion. Bij het stadion naast restaurant - omheind - aan het strand - centrum 1km. Plaats op mix parking. Max. aantal plaatsen: 30. (-/-/-/3,00)</p>

Route 23

Gibraltar - Arcos de la Frontera

K
A
A
R
T

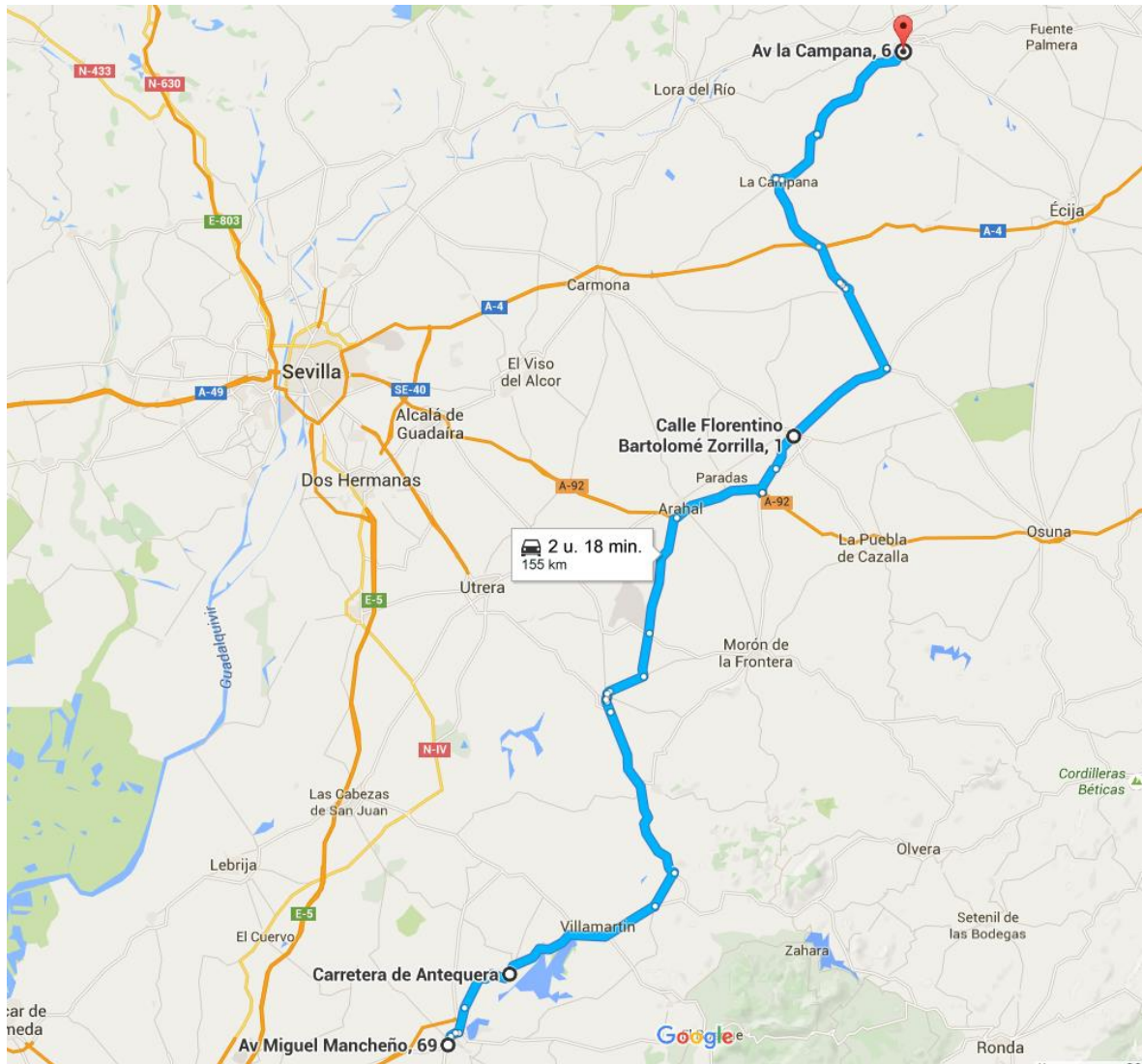


1	Algeciras	36.14354, -5.46224	Het oudste gedeelte van de stad, met smalle, steile straatjes, is de wijk van San Isidro. Onder de meest interessante monumenten hebben we de kerk van Nuestra Señora de la Palma, uit de 18e eeuw, en de kapel van Nuestra Señora de Europa, uit de 17e eeuw. Het heeft dus een uitstekende stranden, zoals Rinconcillo, San García en Getares.
2	Los Alcornocales	36,38567, -5,65232	Groot natuurpark in het zuiden van de provincie met prachtige bossen (eiken) en stranden.
3	Arcos de la Frontera	--	Zittend op een spectaculaire steile klif, Arcos de la Frontera is een schilderachtig stadje in de provincie Cadiz vol met kleine herinneringen aan de Arabische erfenis. Zijn oude stad is uitgeroepen Bezit van cultureel belang. Torens, kerken en prachtige uitzichtpunten met

			uitzicht op de rivier de Guadalete zijn slechts enkele van de talloze attracties Aangeboden door dit gebied, direct aan de Witte Dorpen route.
CP	Arcos de la Frontera	36.75034, -5.81642	meerdere gekoppelde parkeerterreinen aan de rand van oude centrum - hooggelegen - zeer rustig - centrum 500m. Plaats op mix parking. Max. aantal plaatsen: 50 Prachtig uitzicht, goed startpunt voor stadsbezoek te voet, erg smalle straatjes. Attentie: elke vrijdag is er markt, risico te worden ingesloten. (-/-/0,00)

Route 24

Arcos de la Frontera - Palma del Río

K
A
A
R
T

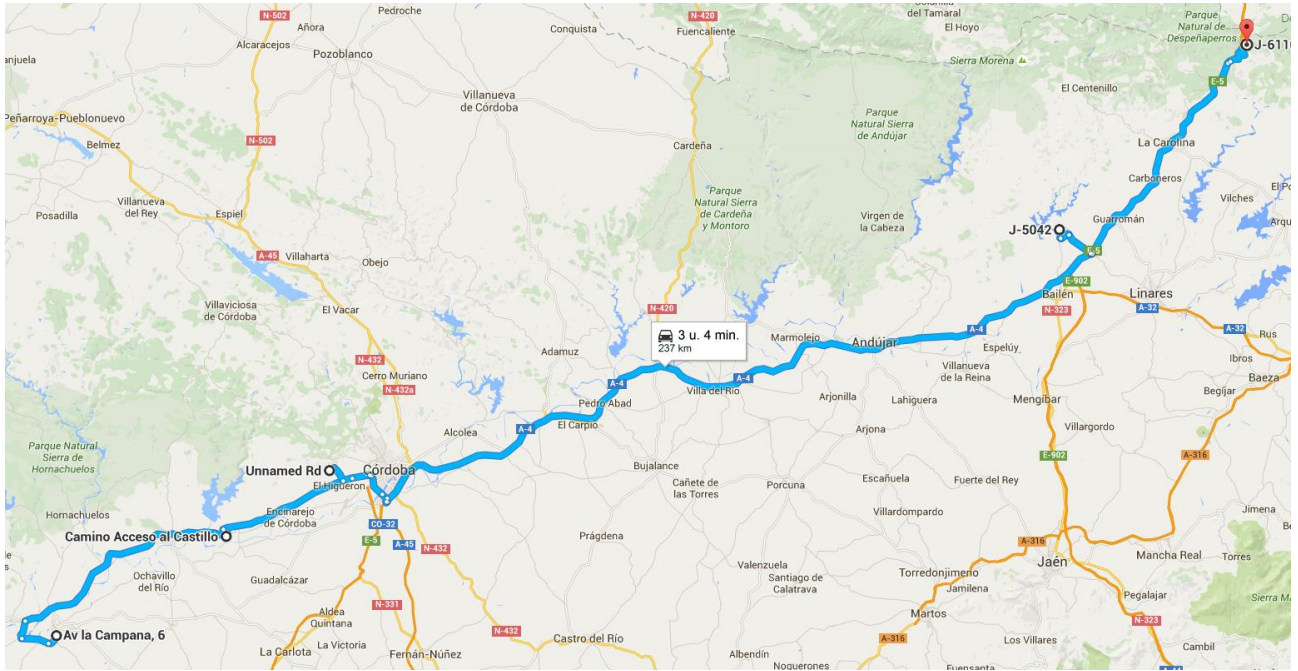
1	Borno	36.80851, -5.74267	<p>De stad Borno is gelegen in het hart van het platteland, aan de oevers van de Guadalete rivier, die verbreedt hier in op uitgebreide reservoir is ideaal voor watersport deed. Er zijn prachtig uitzicht op de omtrek van de Sierra de Grazalema bergen aan de overkant van het reservoir. Borno heeft dus talrijke bezienswaardigheden, afgezien van het plezier van een wandeling in de witgekalkte straten.</p> <ul style="list-style-type: none"> -de kerk van Santo Domingo de Guzmán -het klooster van Santa María del Rosario -het Palacio de los Ribera paleis, een Renaissance gebouw gebouwd in de 16e eeuw op de oude middeleeuwse versterkte toren van Fontanar. Het is gevestigd in een Italiaans geïnspireerde tuin, ontworpen door de Napolitaanse architect Benvenuto Tortello
2	Marchena	37.32916, -5.42333	<p>Aantrekkelijke monumenten in een stad met historie Marchena heeft belangrijke archeologische erfgoed, zoals te zien is in de Bronstijd Montemolín website. Niet te missen is een wandeling door de middeleeuwse wijk San Juan, met zijn Moorse</p>

			verdedigingsmuur en Sevilla en Morón poorten. Statige huizen, kerken en paleizen kan worden gevonden in de oude stad. De Zurburán Museum is ook interessant. Heeft het werk van deze belangrijke Spaanse kunstenaar. De paasweek vieringen in deze stad hebben diepgewortelde traditie.
3	Palma del Río	--	Mooi dorp met oude ommuring in centrum, klooster st Clara uit 15e eeuw en oud ziekenhuis 15e eeuw. Diverse supermarkten en overige winkels aanwezig. Naast de rivier ligt een leuk wandelpad.
CP	Palma del Río	37.69222, -5.28361	In het dorp - aan oever rivier - centrum 500m. Plaats speciaal voor campers. Max. aantal plaatsen: 10. Grijs water lozen en vers water tappen, geen probleem. Echter geen losplaats voor toilet kunnen vinden. WiFi van speeltuin (code 12345678) (T/W/-/0,00)

Route 25

Palma del Río - Santa Elena

K
A
A
R
T



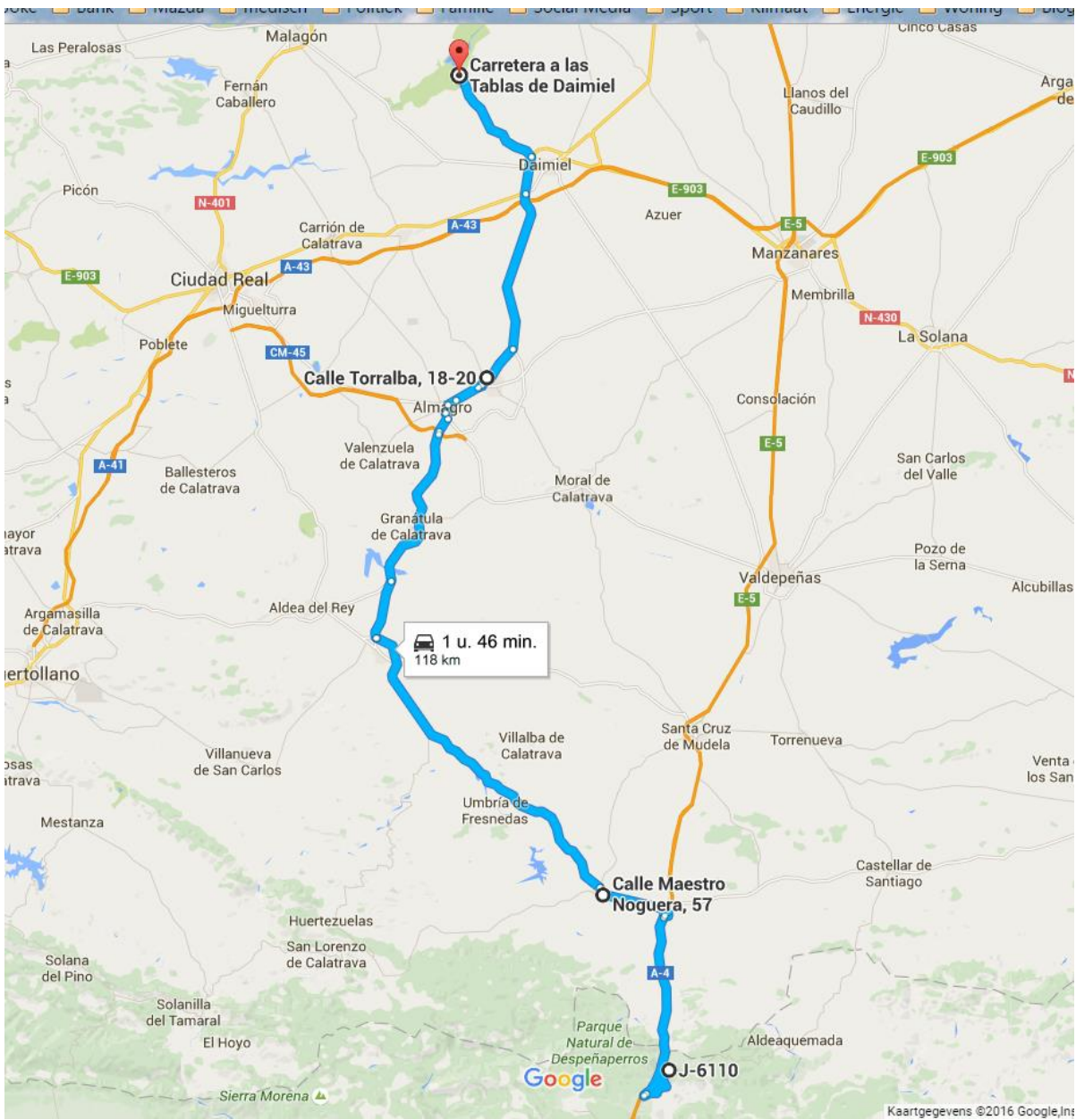
1	Almodóvar del Río	37.80985, -5.02455	Schitterend moors kasteel op een heuvel gelegen ten westen van de stad Cordoba en uitkijkend over de rivier Guadalquivir. Net buiten de provincie Sevilla ligt dit prachtig gelegen Moorse kasteel deels uit de 8e eeuw.
2	Medina Azahara	37.88789, -4.86848	Dit is de benaming van een oude stad die in de 11de eeuw compleet werd vernield. Deze ligt zo'n kleine 10 km van het centrum van Cordoba. We raden aan deze uitstap te maken met een gids die je door middel van verhalen de stad levendig zal voorstellen, alhoewel er alleen nog wat restanten overblijven. De eerste kalief van Cordoba installeerde in de 10de eeuw zijn hofhouding in dit prachtig Moors paleis, met schitterend woonhuis, moskee en mooie tuinen. Versieringen van albast, ivoor en marmer verfraaiden destijds de vele zalen. Nu laten de ruïnes nog steeds een afspiegeling zien van de toenmalige pracht: het houtsnijwerk in de grote zaal is ongeëvenaard.
3	Baños de la Encina	38.17094, -3.77615	Baños de la Encina ligt op ongeveer 52 kilometer van de stad van Jaen, in de uitlopers van de Sierra Morena-gebergte. Zijn oude stad is uitgeroepen Bezit van Cultureel Belang en is een hoogtepunt van vele culturele routes, met inbegrip van de route van de Nasrieden en de kastelen en Battles Route. De Baños de la Encina Kasteel is ook bekend als het 'fort van de zeven koningen' te wijten aan het aantal vorsten die er woonden, waaronder Ferdinand de Katholieke. Gebouwd door de Umayyad in de 10e eeuw, is het volledig battlemented in elliptische vorm en beschikt over 14 vierkante torentjes, evenals de donjon. Toch is dit niet het enige monument bezoekers moeten zien hier: San Mateo kerk, met is

			<p>grandioos altaarstuk en mooi sacrarium en Jesús el Llano heiligdom, waarvan de uitwendige soberheid contrasteert enorm met het interieur barokke inrichting, zijn slechts enkele voorbeelden. De tocht door de stad kan ook bij andere belangrijke gebouwen zoals om ontdekt te worden als het stadhuis, daterend uit de 16e eeuw, of vele herenhuizen zoals Los Molina de la Cerda Palace, Los Priors paleis of het huis van Los Delgado de Castilla.</p> <p>Een van de vele attracties van de stad is de natuurlijke omgeving, een deel van de gemeentelijke district ligt in de Sierra de Andújar Nature Reserve.</p>
CP	Santa Elena	38.39030, -3.49456	<p>Eenzame locatie - mooi wandelgebied - bochtige, smalle weg steil omhoog. Plaats op mix parking. Max. aantal plaatsen: 5. (-/-/0,00)</p> <p>Dit is een heel mooi plekje voor mensen die van rust en ruige natuur houden. De weg erheen +/- 6 km is heel mooi en ook goed te doen voor grotere campers. (met een beetje berg ervaring) Je ziet er regelmatig valse gieren overvliegen.</p>

Route 26

Santa Elena - Daimiel

K
A
A
R
T



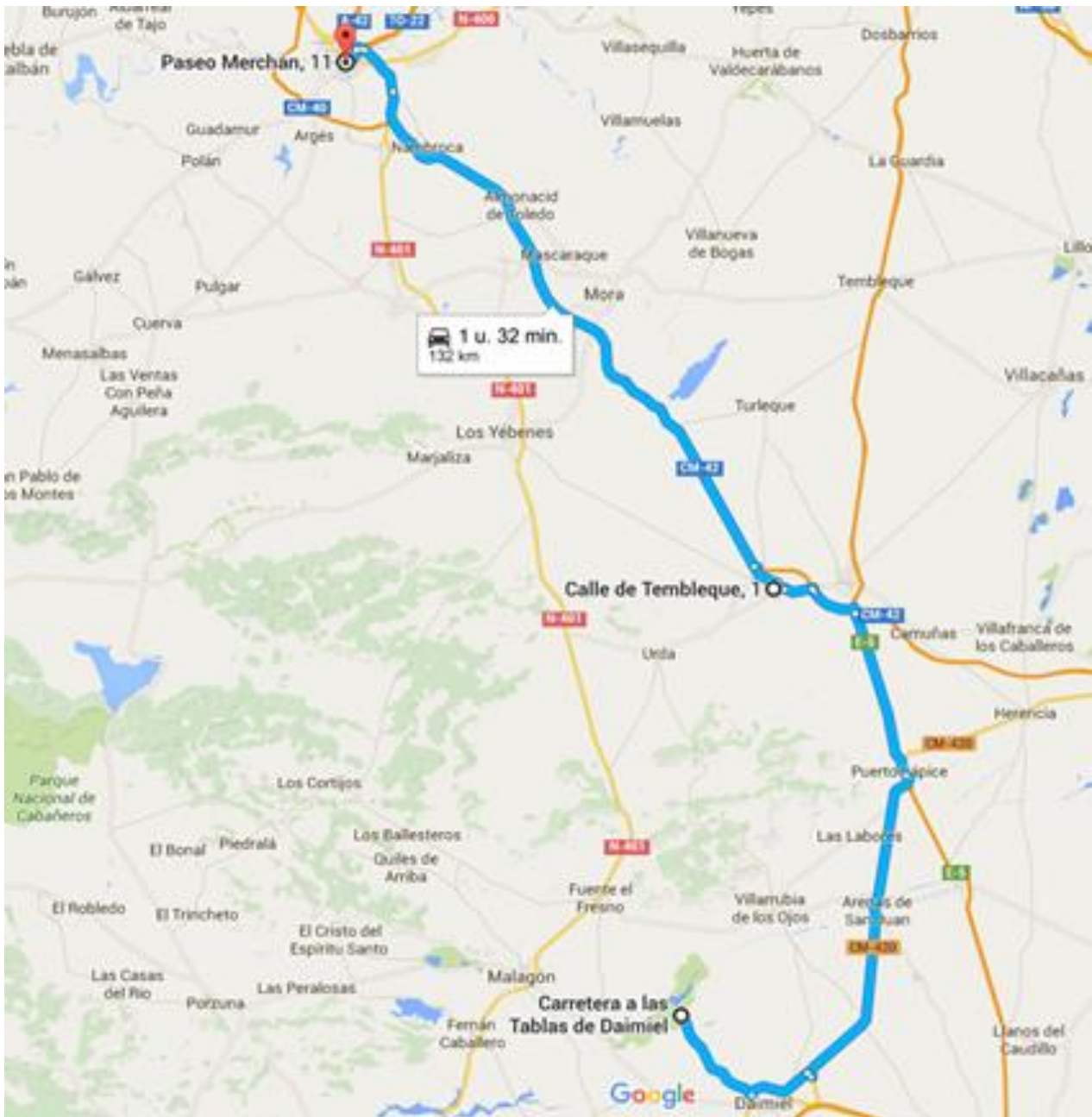
1	Viso del Marqués	38.52466, -3.55969	<p>De meest opmerkelijke monument in het dorp is het paleis van de Markies van Santa Cruz, een mooi voorbeeld van de Italiaanse renaissance paleizen gebouwd tussen 1564 en 1588, die op dit moment huizen in de archieven van de Spaanse marine. Gevel van het paleis is vrij sober, in tegenstelling tot de luxe interieur. De binnenplaats, de trap en de zalen zijn ingericht met maniëristische fresco's. Ingebed op de muur die de tuin vinden we de barokke sepulcrale bustes van don Alonso de Bazan, tweede markies van Santa Cruz gezichten, en zijn vrouw Maria de Figueroa, die dateren uit het eerste derde van de 17e eeuw. Op het plein Plaza de Pradillo, gelegen in het centrum van het dorp vinden we, naast het paleis, de laatgotische parochiekerk van Nuestra Señora de la Asunción, uit de 16e eeuw.</p>
---	------------------	-----------------------	---

2	Bolaños de Calatrava	38.90659, -3.67095	Het Castillo de Doña Berenguela in Bolaños de Calatrava, een mooi kasteel uit de 13e eeuw.
3	Tablas de Daimiel	--	Groot wetland 20 kilometer ten noordwesten van de hoofdstad met veel (water)vogels op de centrale hoogvlakte.
CP	Daimiel	39.13765, -3.69683	<p>Prachtig, midden in de natuur. Wc's blijven 's nachts open. Winkeltje bij de parkeerplaats zit vol met lekkere (veelal) regionale producten, zoals kaas, wijn of honing. Bij de tentoonstellingsruimte is het terrein vlak, ondergrond asfalt. Geen wifi, 3 & 4G.</p> <p>Gelegen in het Nationaal Park van Tablas Daimiel - toilet in infocentrum - centrum 7km. Plaats op mix parking. Max. aantal plaatsen: 7. (-/-/-/0,00)</p>

Route 27

Daimiel - Toledo

K
A
A
R
T



1 Consuegra

39.46196,
-3.60577

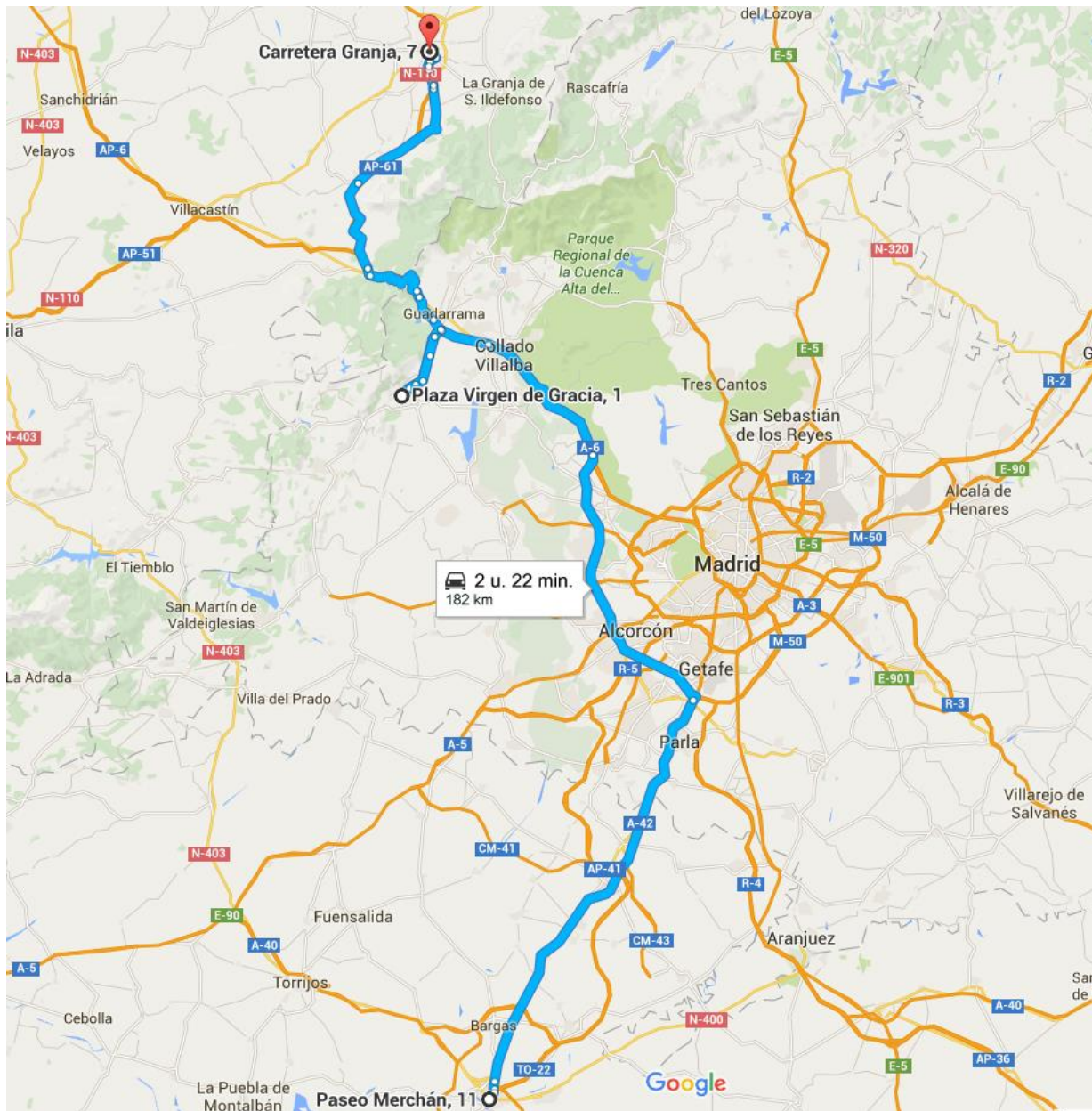
Waan je in de tijd van Don Quixote in dit winderige landschap. Een belangrijke stad in Toledo strook van La Mancha regio die Romeinse oorsprong. Gelegen aan de voet van de Cerro Caldera heuvel, het is de site van een indrukwekkend kasteel uitgerust met een uitzonderlijke houden en enkele traditionele La Mancha windmolens.

Consuegra is derhalve andere schatten,: zoals het stadhuis, de Corredores, site van het Stedelijk Museum, de Tower of Tercia of de kerken van San Juan en Santísimo Cristo de Veracruz, waar een museum van ex-voto heeft. Het fort maakt deel uit van de vroege jaren van de herovering. Tijdens het bewind van Alfonso VIII, is

			<p>uitgeleend aan een broederschap die de Grote Priorij Welke van La Mancha opgericht, en het heeft een dubbele rij wanden en een aantal grote torens.</p> <p>Het stadhuis gebouw in Consuegra is in de Renaissance stijl en staat in Plaza de España, waar u ook kunt zien een aantal huizen met houten galerijen.</p>
2	Toledo	--	<p>Bezoek het kasteel Alcázar en de Gotische kathedraal (Catedral Primada).</p> <p>De historische Stad Toledo heeft tal van monumenten die je kunt bezichtigen. Er verschillende museums, kastelen, kerken en een oud ziekenhuis. Vroeger was Toledo een belangrijke stad voor de wapenfabricage, de zijde- en wolindustrie en wetenschap. Later verloor Toledo haar betekenis, maar resten van die tijd zijn goed bewaard gebleven. Deze bezienswaardigheden van Spanje zijn dan ook opgenomen in de Werelderfgoedlijst van UNESCO.</p> <p>Toledo is een van de Spaanse steden met de grootste rijkdom van monumenten. Bekend als de "stad van de drie culturen" Omdat christenen, Arabieren en joden woonden daar samen voor eeuwen, achter de muren van Toledo behoudt een artistieke en culturele erfenis in de vorm van kerken, paleizen, forten, moskeeën en synagogen. Deze grote diversiteit van artistieke stijlen maakt de oude wijk van de hoofdstad van Castilië - La Mancha een echte openluchtmuseum, die heeft geleid tot dien verklaard een World Heritage Site.</p>
CP	Toledo	39.86227, -4.01476	<p>Gewone parking waar campers mogen overnachten - politie rijdt af en toe langs - gescheiden van de Taag door fiets/wandelpad en grasveld - centrum via oude brug (vrij steil) of over de nieuwe brug met een roltrap. Plaats op mix parking. Max. aantal plaatsen: 50. (-/-/0,00)</p>

Route 28

Toledo - Segovia

K
A
A
R
T

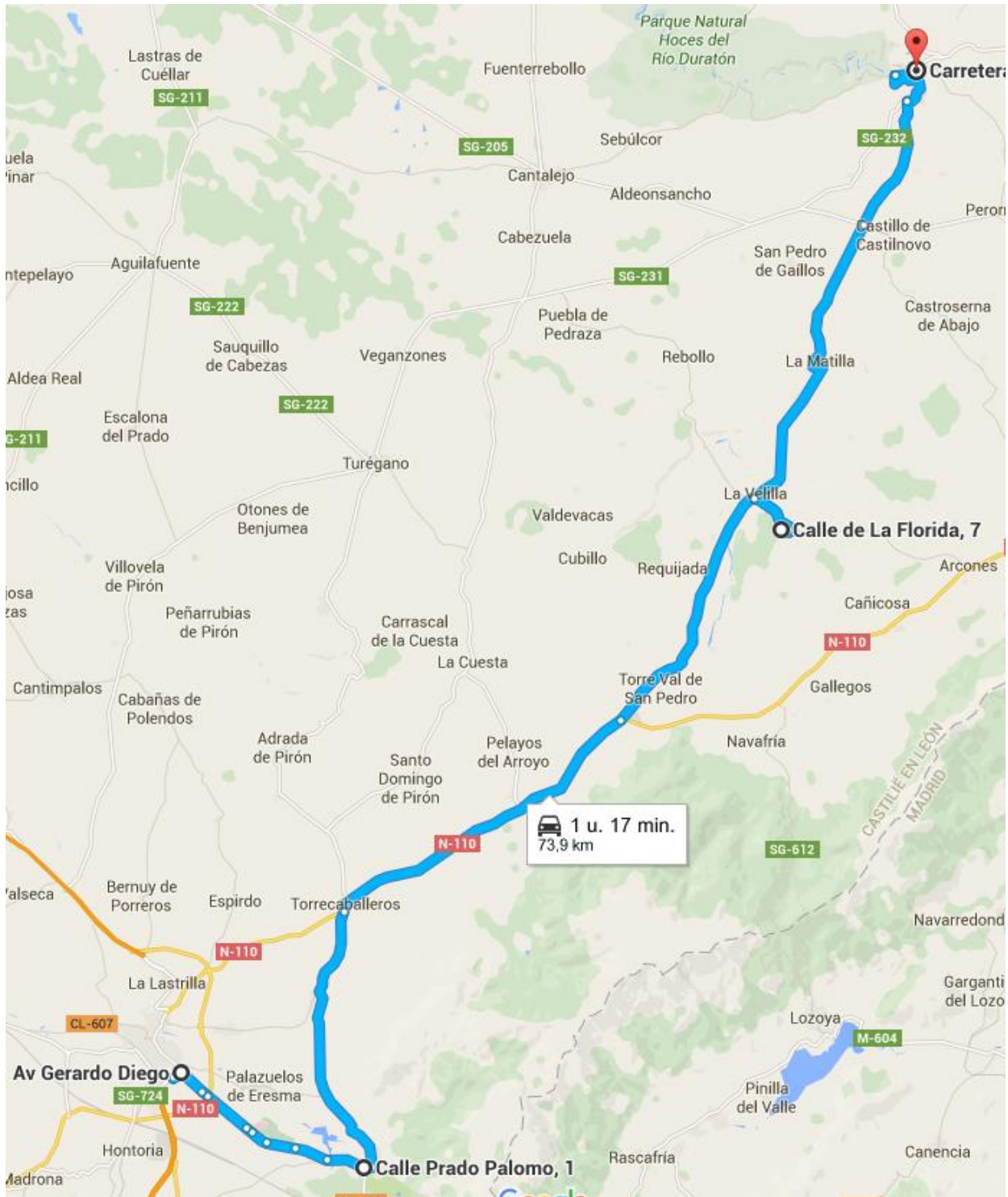
1	El Escorial	40.58579, -4.13256	Deze bezienswaardigheid van Spanje is een Abdij, een koninklijk mausoleum en kasteel ineen. El Escorial is een prachtig complex, zoals je ook op de foto kunt zien en is dan ook opgenomen in de UNESCO Werelderfgoedlijst. El Escorial behoorde in de 16e eeuw toe aan koning Filips II van Spanje. Hij heeft deze 13 hectare grootte bezienswaardigheid laten bouwen, omdat hij een plek wilde waar hij zich samen met zijn vader terug kon trekken. Een van de vele bezienswaardigheden van Spanje van de UNESCO Werelderfgoedlijst.
2	Segovia	--	Zeer mooi gelegen bovenop een rots gelegen ommuurde stad. Topattracties zijn: het aquaduct van Trajanus, de herbouwde kathedraal en de alcázar (kasteel). Het kasteel heeft model gestaan voor het Cinderella kasteel in Disney World.

			<p>Aquaduct van Segovia en de Kathedraal van Segovia. Segovia is een oude stad boven op een rots waar de rivieren de Eresma en de Clamores samenkomen. Het hooggelegen gedeelte van de stad is geheel omringd met stadsmuren. In de stad zijn vele bezienswaardigheden uit de romeinse en middeleeuwse tijd te zien. Het Romeinse Aquaduct en de Oude Kathedraal zijn twee authentieke bezienswaardigheden van Spanje.</p> <p>Real Fabrica de Cristales de La Granja: Grote kristalfabriek, mooie industriële architectuur uit de 18e eeuw ten zuidoosten van Segovia</p>
CP	Segovia	40.94057, -4.10726	<p>aan de rand van de oude stad – centrum 1 km. Plaats op mix parking. Max. aantal plaatsen: 11. Erg mooie locatie. Op 10 minuten van het centrum. Waardevolle stad. Erg rustige en nieuwe locatie. Iets aflopend, maar geen probleem bij gebruik van blokken. (T/W/-/0,00)</p>

Route 29

Segovia - Sepulveda

K
A
A
R
T



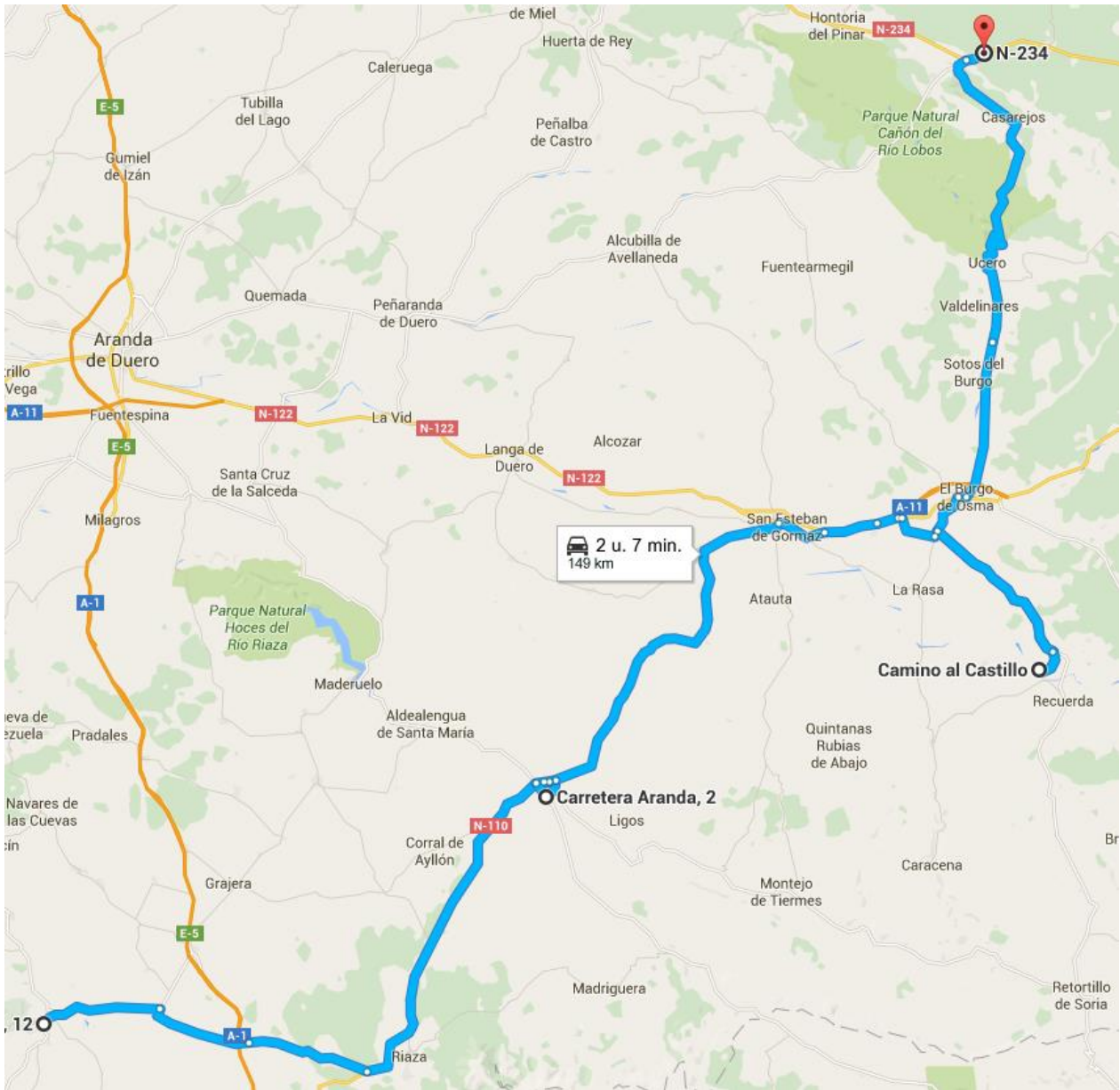
1	La Granja de San Ildefonso	40.90183, -4.00787	La Granja de San Ildefonso: Koninklijk paleis met 300 kamers aan de voet van de Sierra de Guadarrama 80 kilometer ten noorden van Madrid en 12 kilometer ten oosten van Segovia. Het was het zomerpaleis van koning Filips V van Spanje en is in barokstijl opgetrokken. Het is de Spaanse versie van Versailles. Hoogtepunt zijn de fonteinen in de tuinen.
---	----------------------------	-----------------------	--

2	Rascafría (?)	40.90445, -3.88064	Rascafría is een mooie, rustige stad in het noordwestelijke deel van de regio Madrid, zittend in de onvergelykbare geografische omgeving van de vallei van de Lozoya. In de stad is de parochiekerk van San Andrés Apóstol, daterend uit de 15e eeuw en gerestaureerd in de 20e eeuw, die bewaart in zijn middenschip sommige gotische gewelven en plafonds uit de 16e eeuw. Maar het meest opvallende kenmerk van Rascafría is het klooster van El Paular, die werd opgericht in de 14e eeuw en ligt op twee kilometer van de stad. Opvallend zijn de kerk, het klooster en het Weesgegroet binnenplaats, met een belangrijkste front werkte van steen door Gil de Hontañón. Zowel het klooster en de kerk dragen sporen van verschillende bouwstijlen, variërend van gotiek en Mudejar tot barok.
3	Pedraza de la Sierra	41.13101, -3.81316	Ommuurd stadje 35 km ten noordoosten van Segovia. Ademt de sfeer van een open lucht museum, met name het Plaza Mayor is interessant.
CP	Sepulveda	41.29889, -3.74528	Nabij Natural Park Hoces del Duraton - middeleeuws centrum 500m. Plaats op mix parking. Max. aantal plaatsen: 7. Prachtig middeleeuws dorpje. (-/-/0,00)

Route 30

Sepulveda - San Leonardo de Yagüe

K
A
A
R
T



1 Ayllón

41.41884,
-3.37732

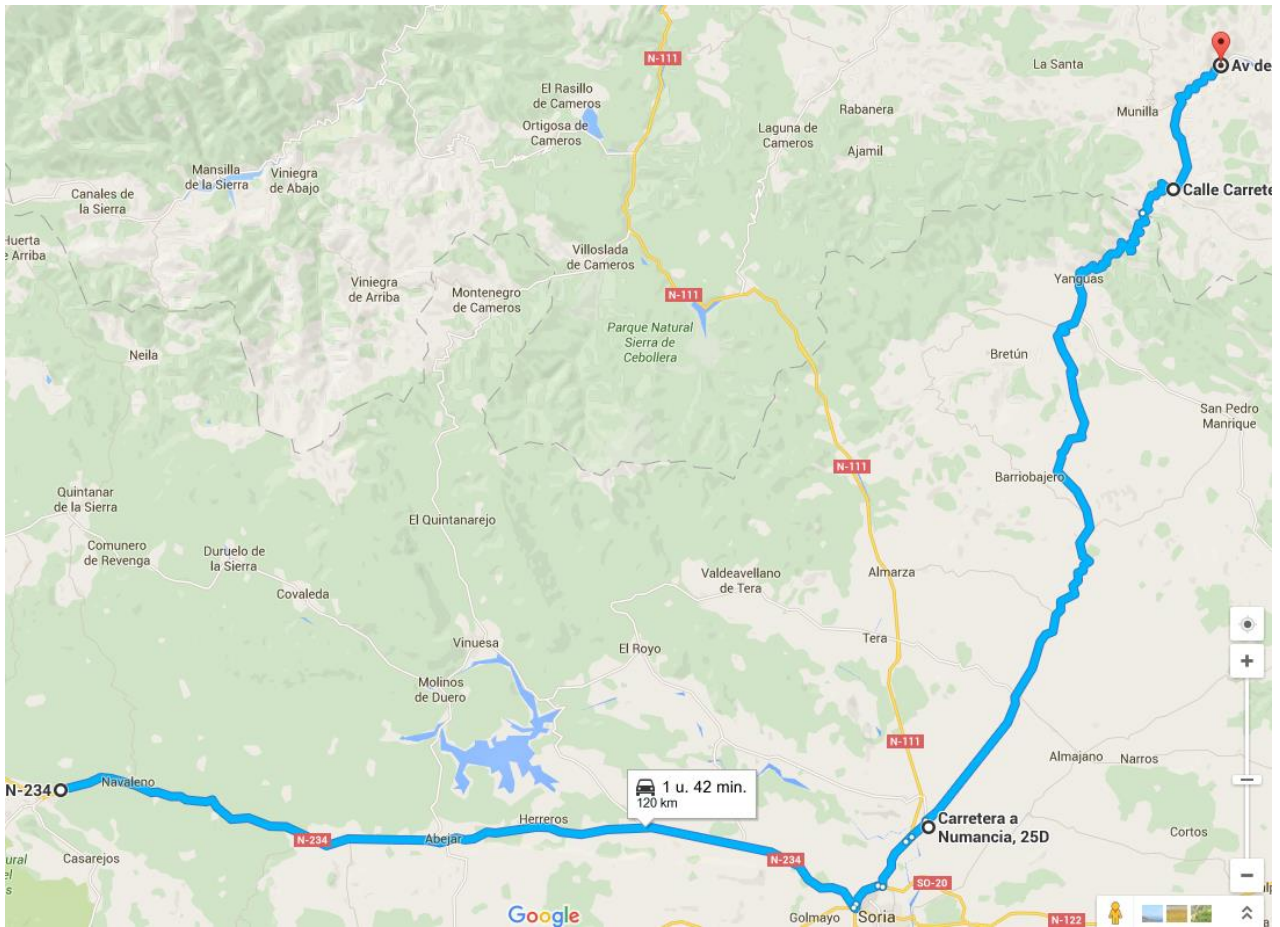
Zijn oude stad is uitgeroepen Bezit van cultureel belang. Statige gebouwen en woningen met traditionele architectuur: de beste manier om de charmes van Ayllón weten is om te navigeren door de smalle geplaveide straatjes.

Wandelen door de boog met schilden uit de 17e eeuw, kunt u toegang tot de oude omgeving. Vervolgens is het Paleis van de Contreras, met prachtige bekisting aan de binnenkant en met een Isabellian gevel dat ook blazoned. Als je de straat verder naar beneden, komt u bij de Grote Markt, dat een onregelmatige vernauwing heeft en heeft grote steen colonnades. Dit is waar het stadhuis is gevestigd, die dateert uit de 16e eeuw, en de Romaanse kerk van Sint-Michiel, die opvalt door haar belfort en de bal bloemen. Naast het is het oudste gebouw in het

			<p>gebied, de Tower House. Het verlaten van de Grote Markt ziet u andere statige huizen, zoals het Paleis van de bisschop Velosillo of Eagle House. Als je naar de kerk van Santa Maria la Mayor, kunt u de majestueuze altaar, die uit het klooster van Sint Franciscus, waarvan de resten zijn buiten de ommuurde stad gelegen kwam te zien. In het weekend, gedramatiseerd bezoeken aan de stad worden georganiseerd. De Ayllón Middeleeuws Festival vindt gewoonlijk plaats tijdens het laatste weekend van juli, toen de lokale bevolking kleden in klederdracht en een middeleeuwse markt wordt gehouden. In buitengebied van de stad staat het Peña Estebanvela archeologische site, dat is de enige laatpaleolithische site zijn gevonden in Segovia Province.</p>
2	Gormaz	41.49213, -3.00930	Kasteel van Gormaz (ruïnes): Groot ruïne-complex met de overblijfselen van een kasteel uit de Moorse tijd (9e eeuw) met schitterende vergezichten.
CP	San Leonardo de Yagüe	41.83307, -3.05373	Direct gelegen naast de N234 - centrum 1,2km. Plaats speciaal voor campers. Max. aantal plaatsen: 20. Voor het zwembad verkeerslawaaai, maar ernaast/erachter ook prima en dan rustig. (T/W/-/0,00)

Route 31

San Leonardo de Yagüe - Arnedillo

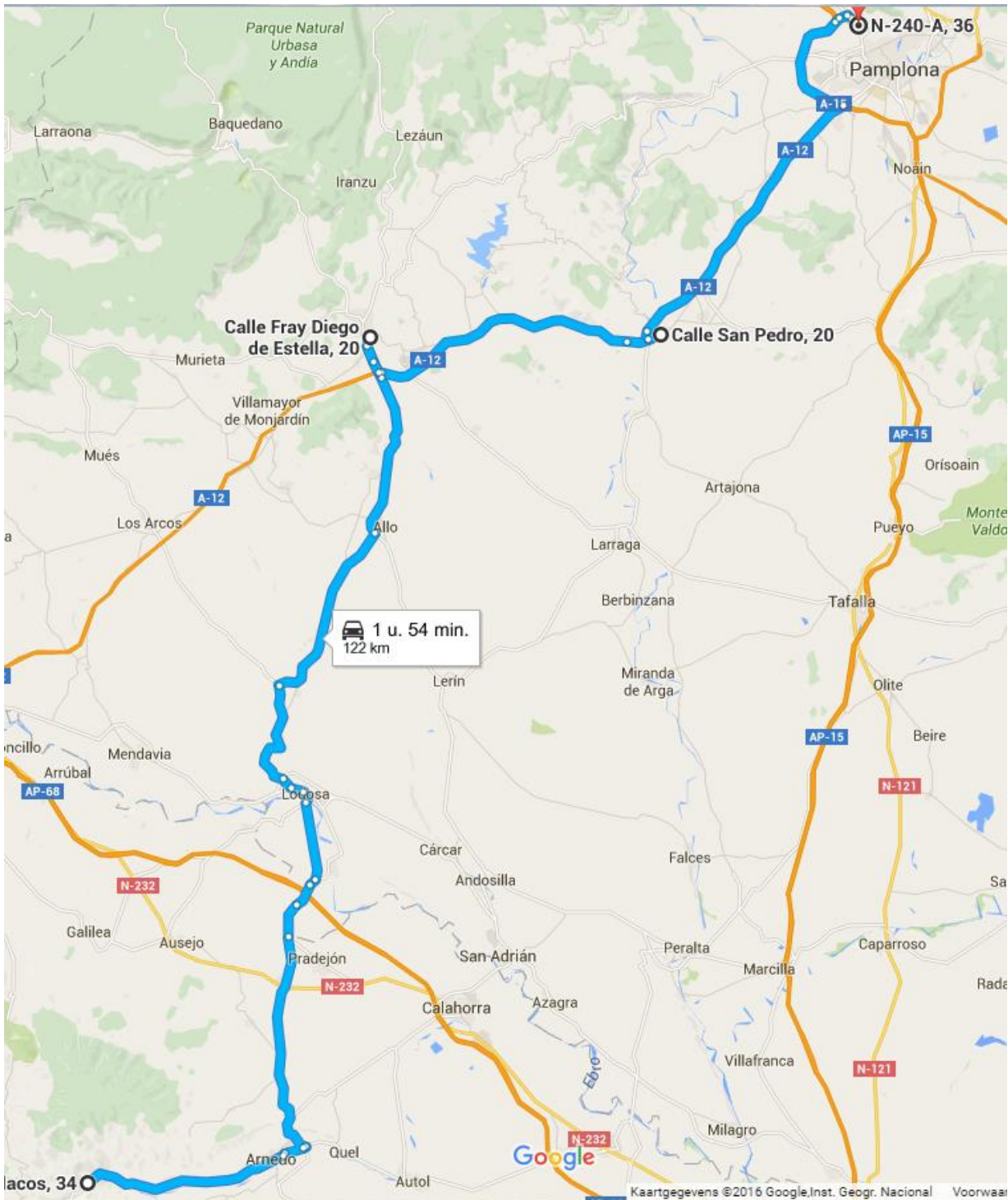
K
A
A
R
T

1	Numantia	41.81013, -2.44347	Ruïnes van Numantia (Numancia): De plek waar Numantia met de grond gelijk werd gemaakt door de Romeinen in het jaar 133 voor Christus
2	Enciso	42.14723, -2.27052	In de zuidoosthoek van La Rioja, het Jurassic Park van Spanje, zijn veel fossiele voetsporen van dinosaurïërs te vinden. In het dorp is het museum Centro Paleontológico te bezoeken.
CP	Arnedillo	42.21433, -2.23990	Nieuwe camperplaats bovenaan de rand van het dorp Arnedillo - restaurant/centrum 500m. Plaats speciaal voor campers. Max. aantal plaatsen: 25. Prima camperplaats. Vrij uitzicht over de bergen. €10,- wordt iedere avond rond 19.00 uur opgehaald. (T/W/E/10,00)

Route 32

Arnedillo - Pamplona

K
A
A
R
T



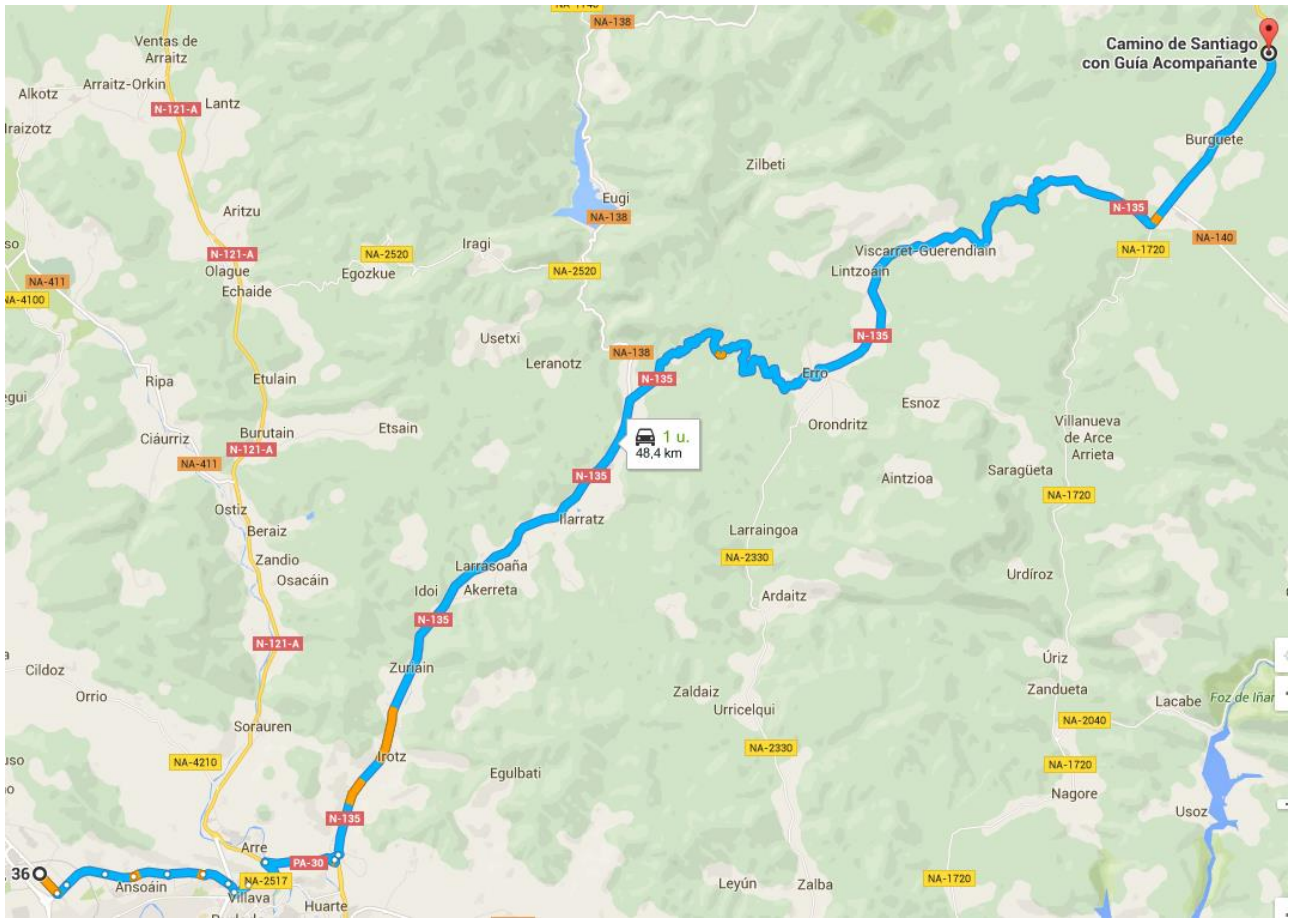
1	Estella	42.66981, -2.03313	Middeleeuws dorp ook wel het Toledo van het noorden genoemd. Vlakbij ligt het Klooster van Irache.
2	Puerta la Reina	42.66975, -1.81506	Plaatsje met mooie romaanse brug en waar twee routes (Franse en Aragonese) van de Jacobsweg samenkomen.
3	Pamplona	--	Op uw stedentrip door Noord-Spanje mag u het stierenrennen (Las

			fiestas de San Fermín) in Pamplona niet missen. Dit volksfeest is gedurende het begin van de Nederlandse zomervakantie van 6-14 juli. Het evenement trekt bezoekers uit de gehele wereld en is daarmee wereldberoemd.
CP	Pamplona	42.84028, -1.66528	Service via Eurorelais - jettons voor water en stroom kopen op 500m - bushalte 500m - centrum Pamplona 4km. Plaats op mix parking. Max. aantal plaatsen: 30. Mooie rustige plaats in de nacht, mooie fietsroute naar de stad, leuke stad om te bezoeken, echt de moeite waard! (T/W/E/0,00)

Route 33

Pamplona - Roncesvalles

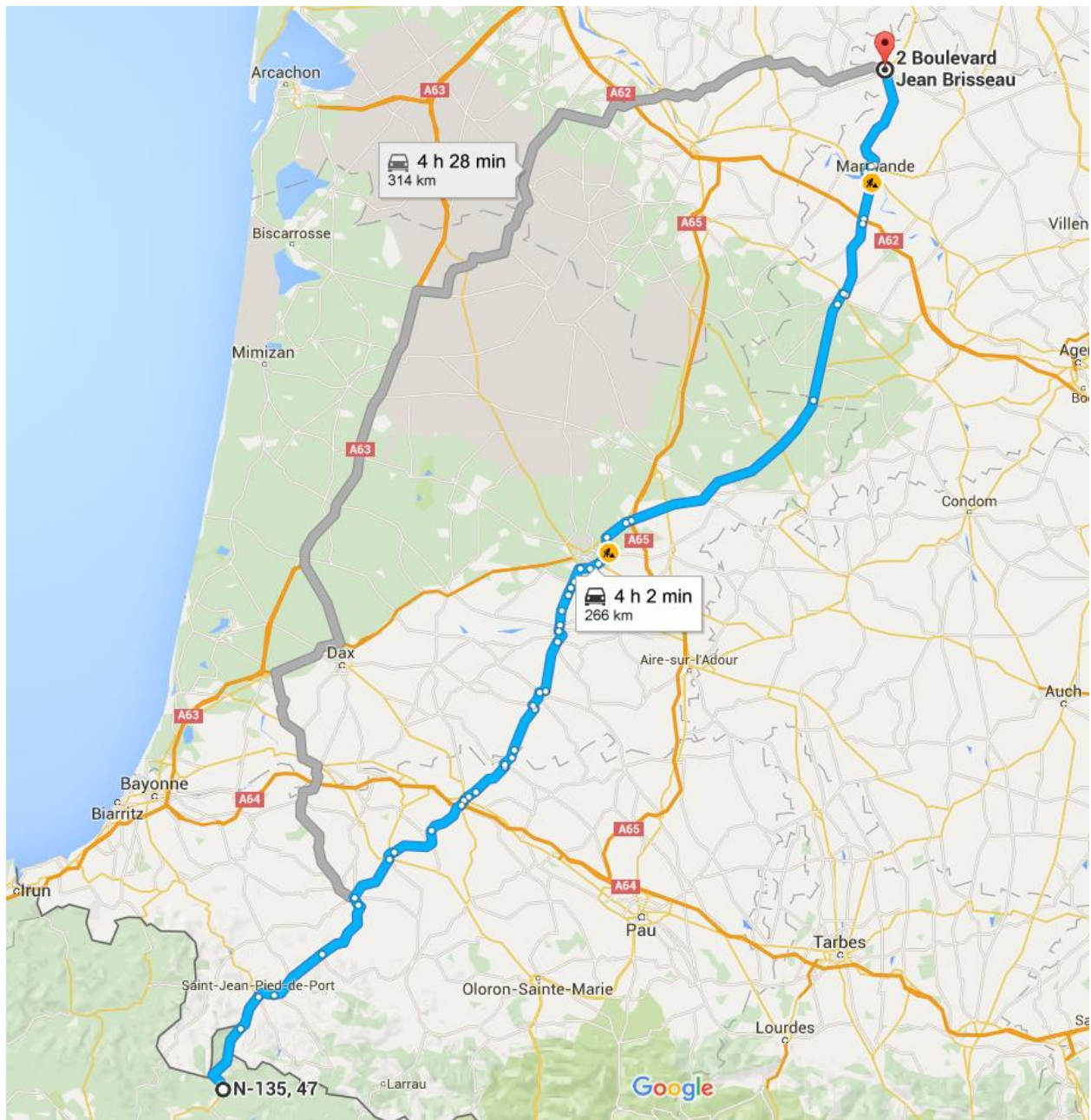
K
A
A
R
T



1	Roncesvalles	--	<p>Bedeplaatsje op 50 km van Pamplona op de route naar Santiago de Compostela. Er is o.a. augustijner klooster uit de 12e-eeuw. Tevens bekend vanwege de Slag van Roncesvaux Pas tussen Karel de Grote en de Basken in 778.</p> <p>Het is een komen en gaan van pelgrims en belangstellenden. Interessant al je er van houdt, voor 10,00 kan je mee eten met meerdere personen aan 1 tafel.</p>
CP	Roncesvalles	43.00900, -1.31913	<p>Rustige locatie naast de heiligdommen van Santiago - fraaie omgeving in het hart van de Pyreneeën - startpunt van de Camino de Santiago - centrum Orreaga 50m. Plaats op mix parking. Max. aantal plaatsen: 10. Gedoogplaats. (-/-/0,00)</p>

Route 34

Roncesvalles - Duras

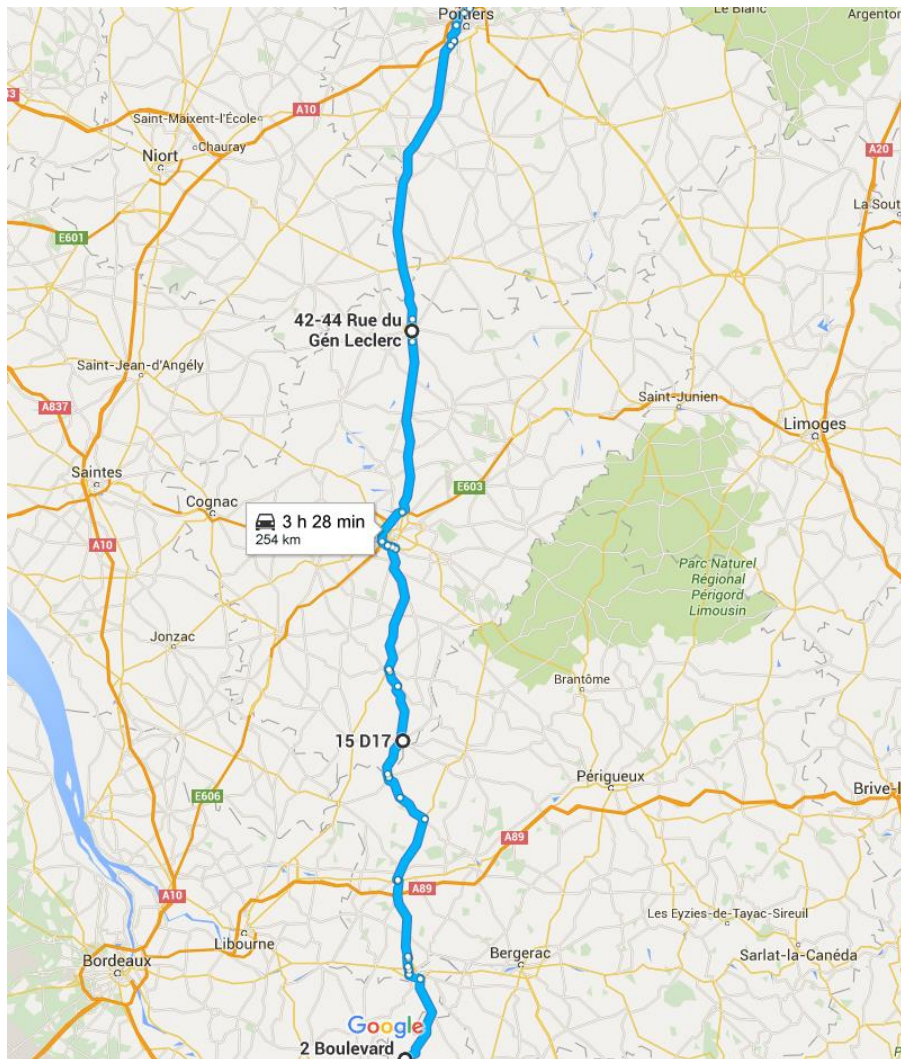
K
A
A
R
T

1	Labastide-d'Armagnac	43.96887, -0.18507	<p>U moet absoluut even naar Labastide-d'Armagnac! Deze schitterende bastide uit de 13de eeuw, genesteld in het hart van Laag-Armagnac, is een ware reis door de tijd... Het Koninklijke plein (place Royale), midden in het middeleeuwse dorpscentrum, is gewoon prachtig met zijn typische oude huizen met bogen, en de indrukwekkende versterkte klokkentoren. Een sfeervolle locatie waar het heerlijk vertoeven is...</p> <p>Bij de begraafplaats, in de voormalige protestante tempel uit de 17de eeuw, is tegenwoordig een museum ondergebracht, gewijd aan bastides, Franse benaming voor nieuw aangelegde en versterkte nederzettingen, met tijdelijke exposities.</p>
---	----------------------	-----------------------	---

2	Het kasteel van Duras	--	<p>Als onneembare vesting in de middeleeuwen en daarna buitenverblijf tijdens het tijdperk van de Verlichting, is het van de 12e tot 18e eeuw gebouwde kasteel van Duras tegenwoordig als historisch monument geklasseerd.</p> <p>Dit voormalig verblijf van de hertogen van Duras, dat de Droptvallei domineert, nodigt u uit om doorheen een dertigtal vertrekken, de geschiedenis van deze plek en de luister van weleer te ontdekken. Het bezoek onthult de Zaal van de Drie Maarschalken, de eetplaats met zijn terras, de Geheime zaal, de keuken, de bakkerij, de kerkers, de waterput en ook de zolderzaal.</p> <p>In de kelders kunt u het museum voor archeologie en volkskunde van het Land van Duras bezoeken.</p> <p>Als afsluiter krijgt u een prachtig 360° panorama voorgeschoteld vanaf de top van de toren!</p> <p>Het jaar rond kleuren talrijke culturele events de kalender, zoals symfonische concerten, theaterstukken, kunsttentoonstellingen en nachtelijke bezoeken.</p>
CP	Duras	44.67785, 0.17722	Rustige, schaduwrijke camping bij het kasteel - overnachten kan ook naast de camping [sitecode 4896] - centrum 100m. Max. aantal plaatsen: 20.

Route 35

Duras - Poitiers

K
A
A
R
T

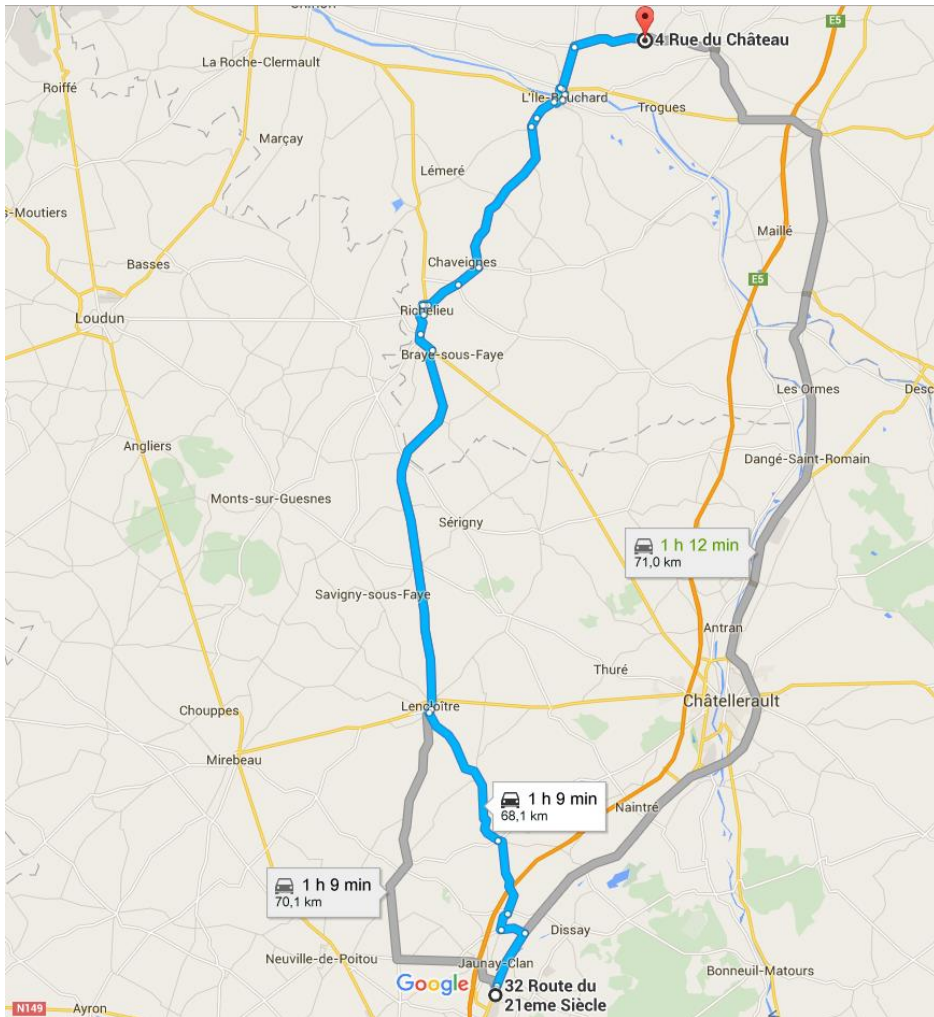
1	Aubeterre-sur-Dronne - BV	45.27194, 0.16956	Aubeterre-sur-Dronne, één van de mooiste dorpen van Frankrijk, verovert meteen de toerist door haar mooie huizen, gelegen in amfiteatervorm boven de Dronne. De charmante houten balkons van sommige huizen versterken nog het pittoreske karakter van deze plek. Het dorp heeft een merkwaardig en zeer ongewoon monument: de monolithische Saint-Jeankerk: een ondergrondse kerk uitgehouwen uit een rots in de 12de eeuw door de benedictijnen. Dit gebouw met een gewelf van 20 meter hoog is de grootste grotkerk van Europa! Een site die men onder geen beding mag missen.
2	Ruffec	46.02718, 0.19426	Het stadje Ruffec heeft een typische romaanse kerk Saint-André. De beeldhouwde gevel toont het thema van de Hemelvaart. Wandelaars kunnen flaneren langs smalle straatjes in de oude stad en de charmante oevers van de Lien ontdekken naast de wasplaats, de molen en de resten van het oude kasteel.
3	Poitiers	--	Futuroscop In de late namiddag naar de parking, met de bedoeling om 's

			anderendaags het park te bezoeken.
CP	Poitiers	46.66383, 0.36802	Bij attractiepark Futuroscope dat is opgebouwd rond de thema's multimedia, cinematografie etc. - 's ochtends verkoop van brood en croissants - centrum 2km. Plaats op mix parking. Max. aantal plaatsen: 400. (T/W/E/10,00)

Route 36

Poitiers - Ste. Maure de Touraine

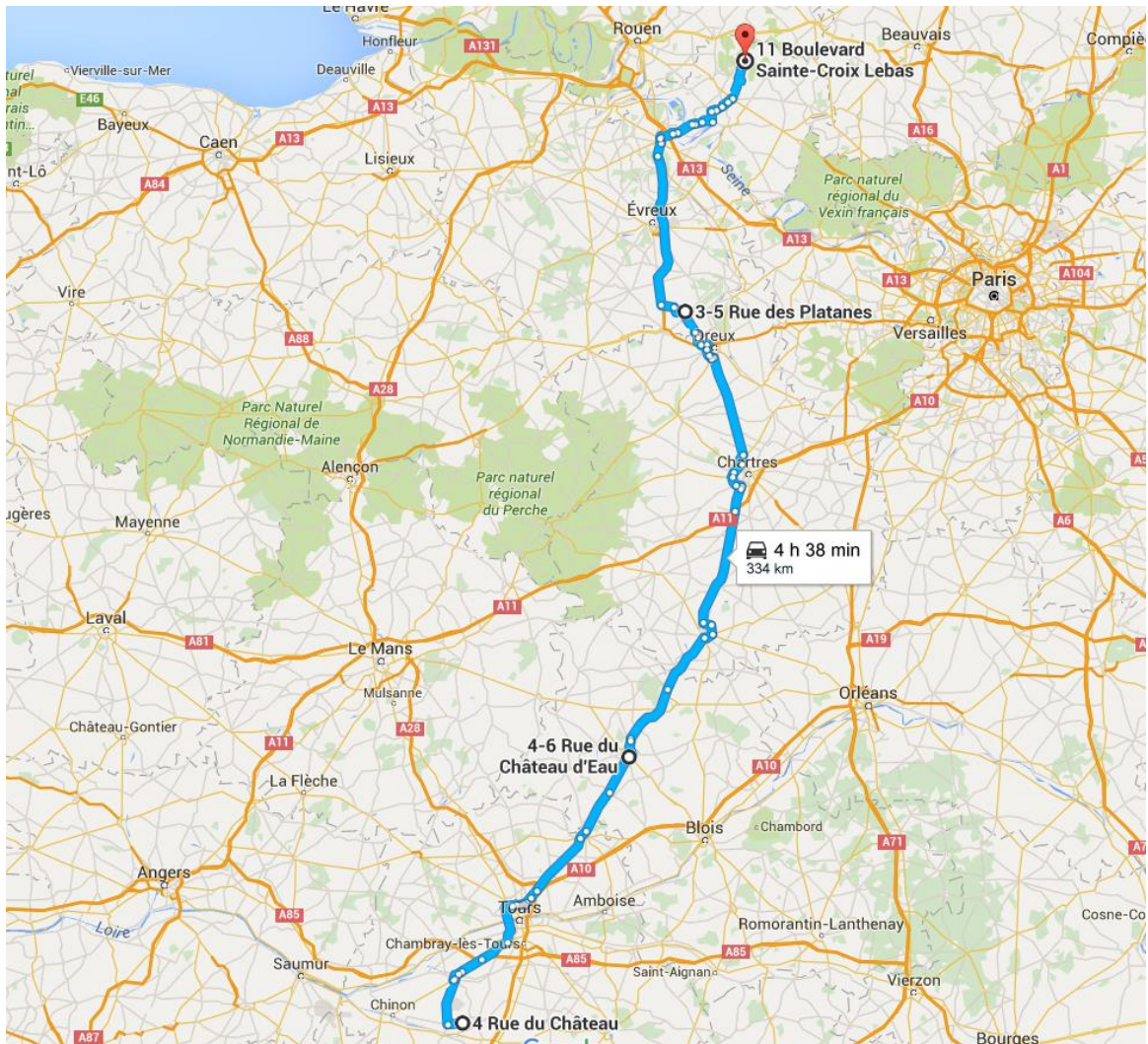
K
A
A
R
T



1	Poitiers	--	<p>Het park Futuroscope, een niet te missen toeristische plaats, dicht bij Poitiers gelegen in Chasseneuil-du-Poitou, is een hobbypark gekend om de hightech attracties en de ongewone gebouwen van sterke futuristische architectuur. Een totale verandering van omgeving voor jong en oud!</p> <p>Futuroscope in Poitiers is de volgende bestemming. We zijn bij de eersten om aan de kassa's van Futuroscope aan te schuiven. We kiezen lukraak een paviljoen, en het eerste aanschuiven kan beginnen. Een adembenemend spektakel op het doek. In een andere zaal bewegen de stoelen mee met de bewegingen op het doek. Men waant zich in de film. Geroep en getier in de zaal.</p>
2	Ste. Maure de Touraine	--	<p>Buiten kasteel en kapel weinig te beleven.</p>
CP	Ste. Maure de Touraine	47.11098, 0.61656	<p>Rustige plaats - deels schaduw - bakker om de hoek - centrum 200m. Plaats op mix parking. Max. aantal plaatsen: 10. (T/W/-/0,00)</p>

Route 37

Ste. Maure de Touraine - Lyons-la-Forêt

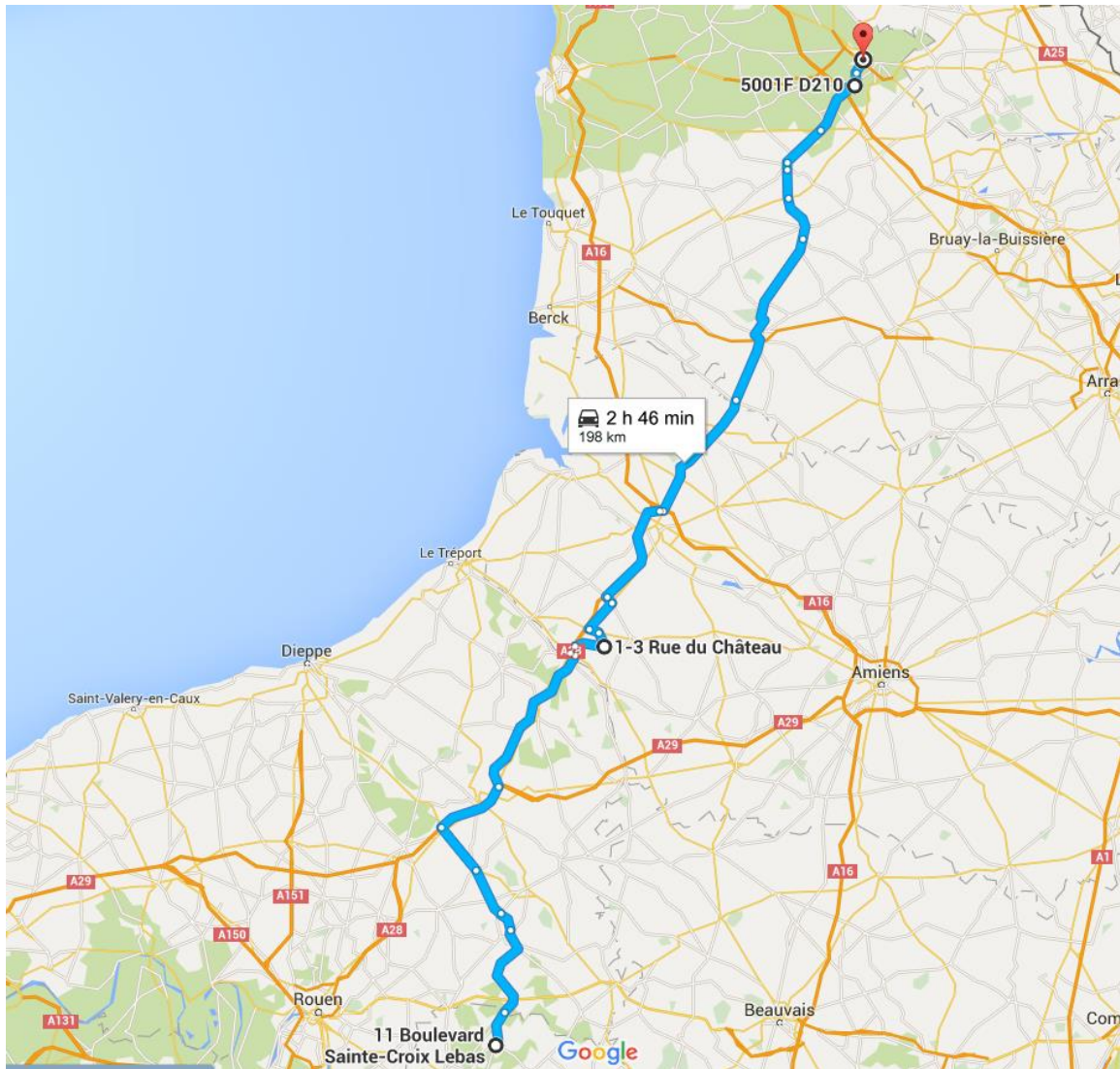
K
A
A
R
T

1	Vendôme	47.79052, 1.06927	Het feodale kasteel dat boven de oude stad zit en de zijtakken en kanalen van de Loir met erlangs mooie huizen en de vele bruggen geven haar een onmiskenbare charme. Het Ronsardpark, gelegen aan de waterkant, is een rustige plek, met schaduw en vol romantiek met zijn voetgangersbruggetje en zijn oude wasplaats.
2	Illiers-l'Eveque	48.82000, 1.26690	35 jaar geleden al eens bezocht met HTG-Akkrum
3	Lyons-la-Forêt	--	Er zijn van die dorpen die een onvergetelijke indruk achterlaten. Lyons-la-Forêt is er zo één. De vakwerkhuzen, de oude bakstenen gebouwen en de bosrijke omgeving geven hier als in een notendop een beeld van het traditionele Normandië. Het dorp ligt aan de oever van de Lieure, in het hart van Forêt de Lyons, dat ooit het favoriete jachtgebied was van de hertogen van Normandië.

			<p>Opvallend op het aardige marktpleintje is de overdekte halle, waar regelmatig kraampjes hun waar uitstallen, en waar een gezellige sfeer heerst.</p> <p>We fietsen verder naar de kerk "St.-Denis", in de 12de eeuw gebouwd. De houten klokkentoren en de van silex opgetrokken muren verlenen dit godshuis een bijzonder karakter.</p>
CP	Lyons-la-Forêt	49.39902, 1.47888	In het centrum. Plaats op mix parking. Max. aantal plaatsen: 5. Een grote parking waar het heerlijk stil en rustig is. (-/-/0,00)

Route 38

Lyons-la-Forêt - Saint-Omer

K
A
A
R
T

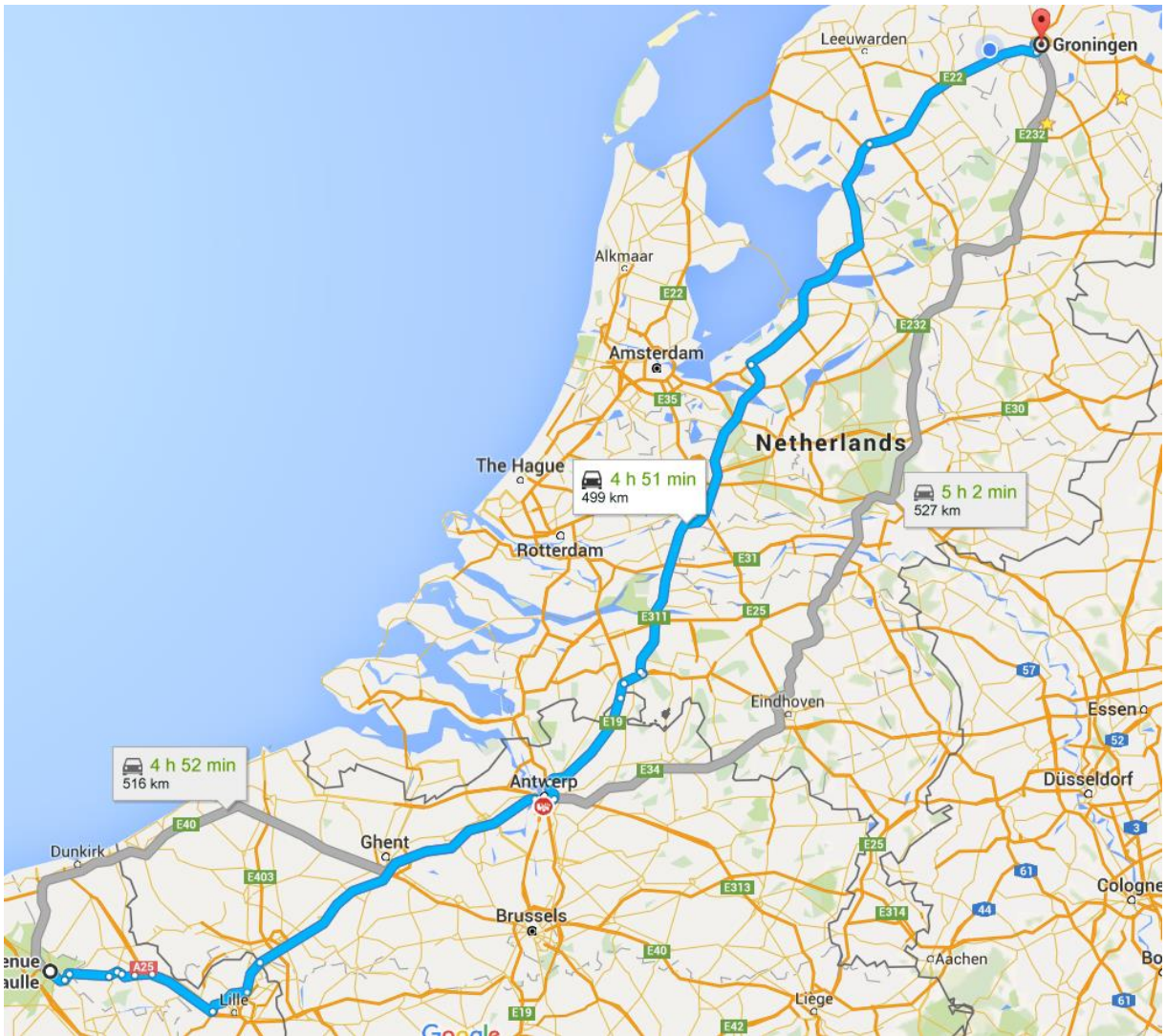
1	Het kasteel van Rambures	49.94538, 1.70775	Het kasteel van Rambures, een feodale burcht, is een bijzonder getuigenis van de militaire bouwkunde uit de 15e eeuw. Dit kasteel in bak- en natuursteen, dat gebouwd werd tijdens de Honderdjarige Oorlog, wordt geflankeerd door vier ronde mezekouwtorens. De binnenkant, die te bezichtigen is, bevat oud Picardisch meubilair en de kamer waar Henri IV verbleef. Buiten het kasteel nodigen het zeer rustgevende boomrijke park en de charmante rozentuin uit om te wandelen.
2	La Coupole	50.70638, 2.24025	La Coupole, waar in een reuzenbunker, gebouwd door de Duitsers in WO II, waarheidsgetrouwe taferelen het leven voorstellen en informatie geven over de moeilijke oorlogsjaren. Een audiogids, een koptelefoon bediend door infrarode stralen, geeft alle nodige uitleg. Voor wie geïnteresseerd is in oorlogsgeschiedenis, is dit voorwaar een aanrader.
3	Saint-Omer	--	De gotische Notre-Damekathedraal, gebouwd van de 13e tot de 16e

			<p>eeuw, bezit een uitzonderlijk meubilair. Rond heel de kathedraal laat een wandeling in de mooie steegjes van de Kunst- en Geschiedenisstad Saint-Omer toe om herenhuizen en huizen uit de 18e eeuw op te merken.</p> <p>De kades van Saint-Omer, afgeboord met typische huizen, vormen een mooi vertrekpunt voor een boottochtje op het Audomarois moeras.</p>
CP	Saint-Omer		<p>Zomer 2013 nieuw aangelegd - net voor de spoorbrug [let op: vanuit het noorden over de D928 komend geldt max doorrijhoogte 3m] en naast de spoorbaan - geluidsoverlast door treinen - betalen met bankkaart - centrum 1km. Plaats speciaal voor campers. Max. aantal plaatsen: 13.</p> <p>Het is een zeer goede camperplaats, ideaal gelegen om de stad (op wandelafstand) te verkennen.</p> <p>(T/W/-/5,00)</p>

Route 39

Saint-Omer - Groningen

K
A
A
R
T



1 Thuisrit

CP Nvt