

BELEVING VAN HET LAATSTE LICHT



15 daagse



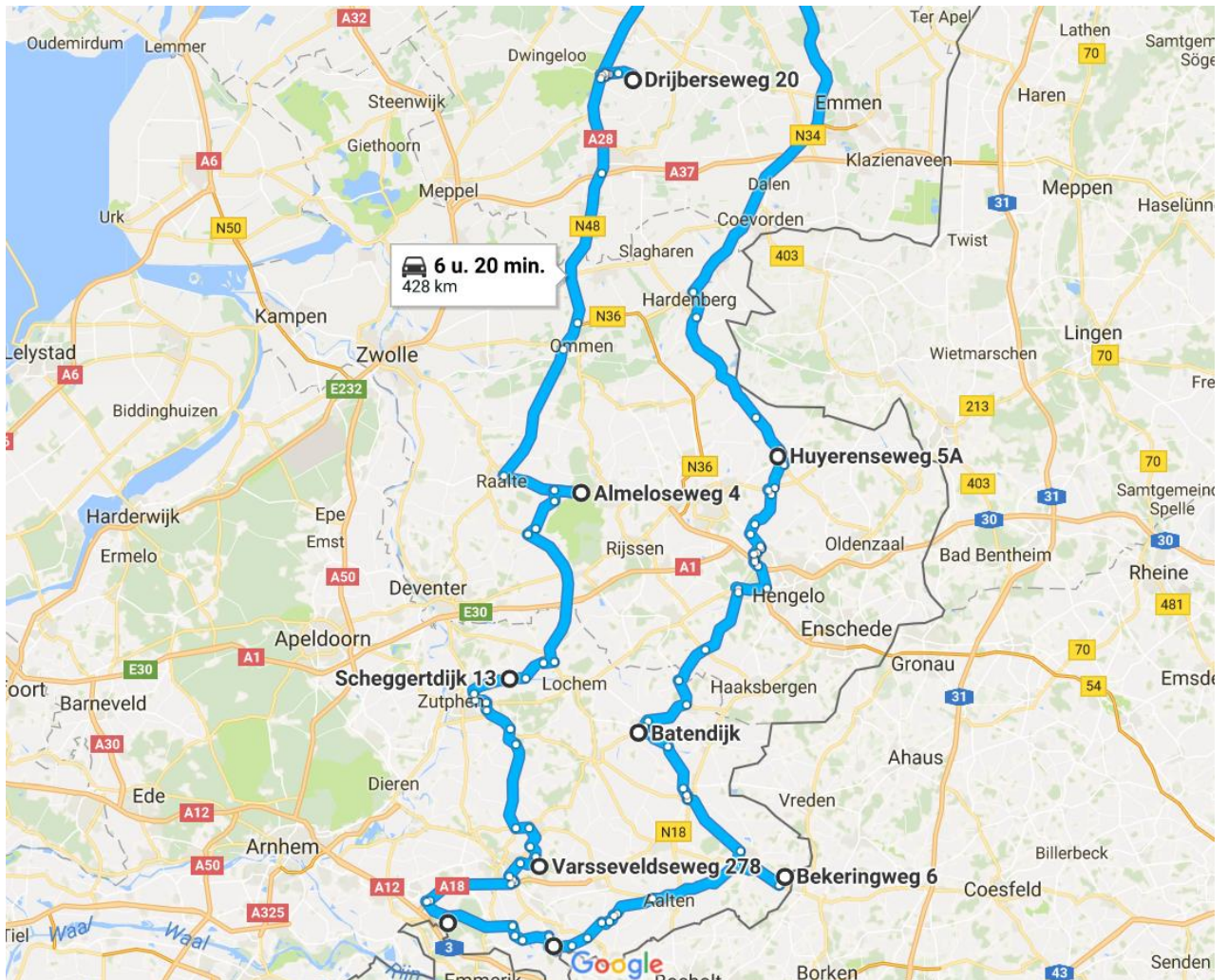
CAMPERREIS



door Salland&Achterhoek in de herfst

Routeboek

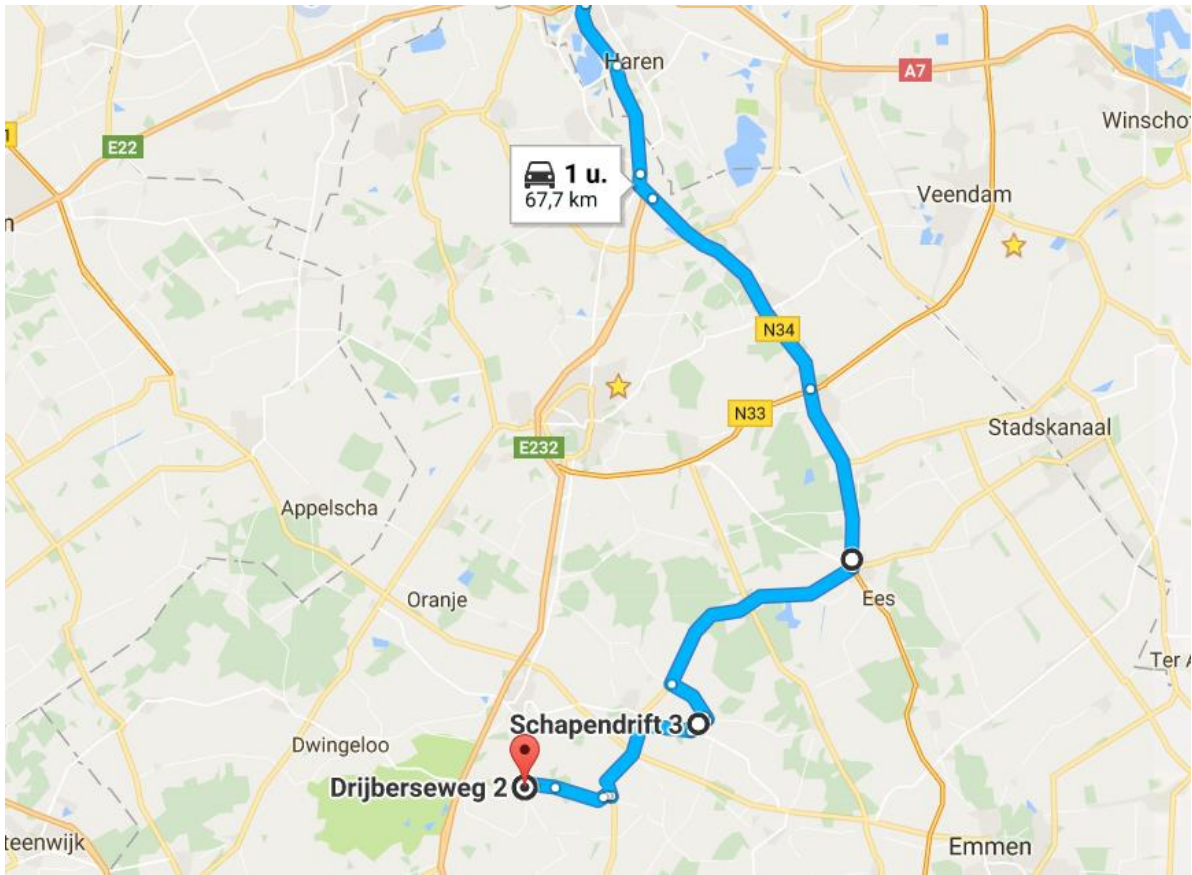
De route:





Route 1
Groningen - Wijster

K
A
A
R
T

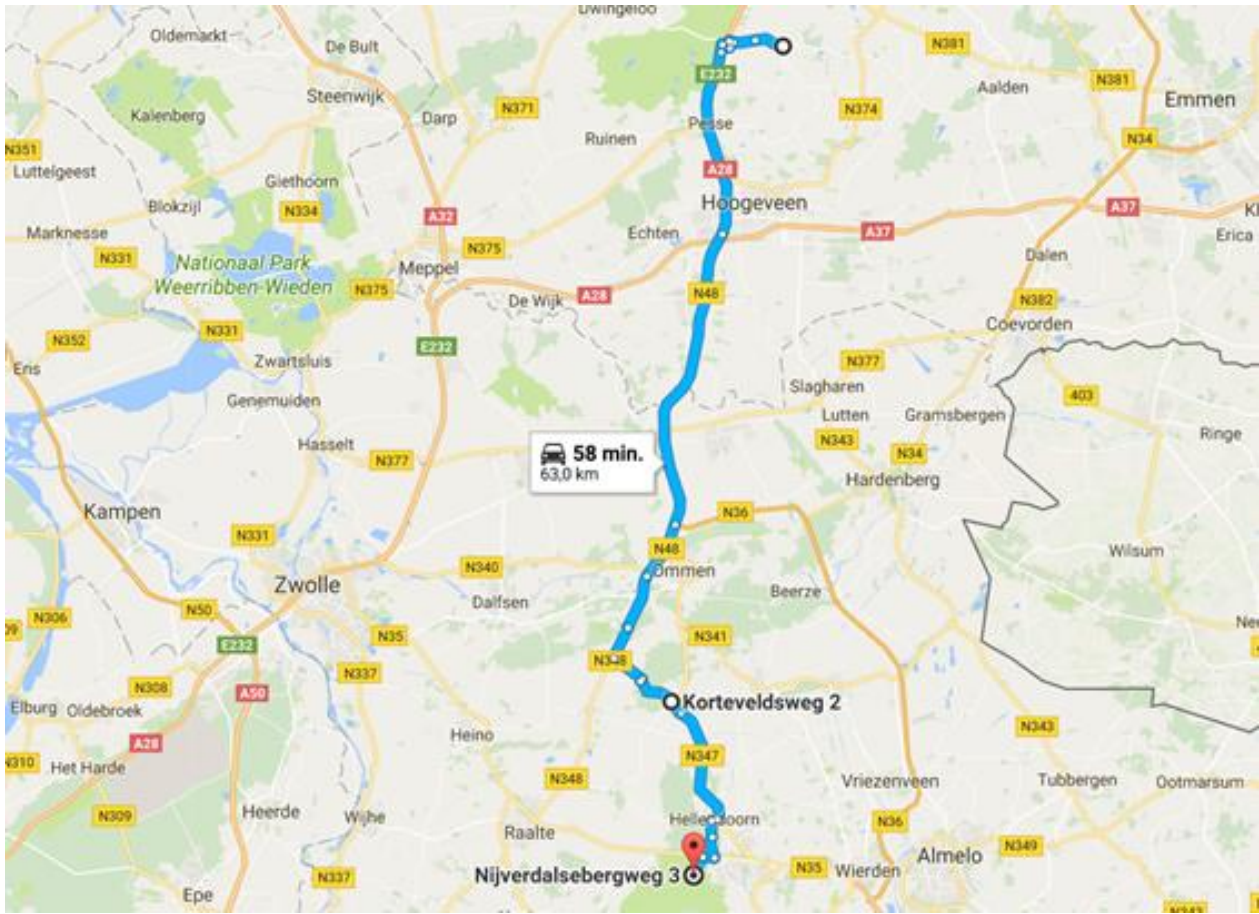




1	<p>Orvelte</p> 	52.84327, 6.66410 (P)	<p>In het levendige monumentendorp Orvelte - waar mensen gewoon wonen en werken - beleeft u de geschiedenis aan den lijve. Ga mee op reis en beleeft Orvelte zelf!</p> <p>In Drenthe, met name in Orvelte, staan prachtige, rietgedekte Saksische boerderijen en andere rustieke gebouwen. Mooi om langs te wandelen, maar nog leuker om ook eens van binnen te bekijken. Bij een aantal van de boerderijen bent u van harte welkom!</p>
2	<p>Holtherzand</p> 	52.840794 6.561102	<p>Natuurwandeling rondom het Holtherzand (3 kilometer + GPX)</p>
CP	<p>Wijster</p>	52.80204, 6.49062	<p>locatie gelegen op kruising Grondselweg en Westerhaarweg - entree camperplaats aan de Westerhaarweg - prive-natuurgebied - ruime plaatsen - centrum 3km (T/W/E/5,--)</p> <p> Fietsmogelijkheden</p> <p> Wandelmogelijkheden</p>


Route 2



Wijster - Nijverdal

K
A
A
R
T



1	<p>Lemele</p> 	<p>52.449666 6.406730</p>	<p>Wandeling over de Lemelerberg (4 km + GPX)</p>
2	<p>Salland</p> 	<p>--</p>	<p>In het vernieuwde Buitencentrum Sallandse Heuvelrug kunt u alle informatie krijgen over de natuur, geologie en (cultuur)historie van dit unieke gebied. Naast Staatsbosbeheer vinden ook het Instituut voor Natuureducatie en Duurzaamheid (IVN), het Centrum voor Natuur en Milieu-educatie, Sterrenwacht Hellendoorn en het Nationaal Park De Sallandse Heuvelrug hier hun thuisbasis. In het gezellige café-restaurant met een open haard en buitenterras worden (h)eerlijke gerechten en drankjes geserveerd.</p>
CP	<p>Nijverdal</p>	<p>52.36694, 6.44324</p>	<p>Op mix-parking (-/-/E/6,--) Betalen kan bij bezoekerscentrum. Geopend van 10.00 uur tot 17.00 uur. Daarna geen betaalmogelijkheid. winkels 600m - heidevelden 2km - centrum 1km</p>

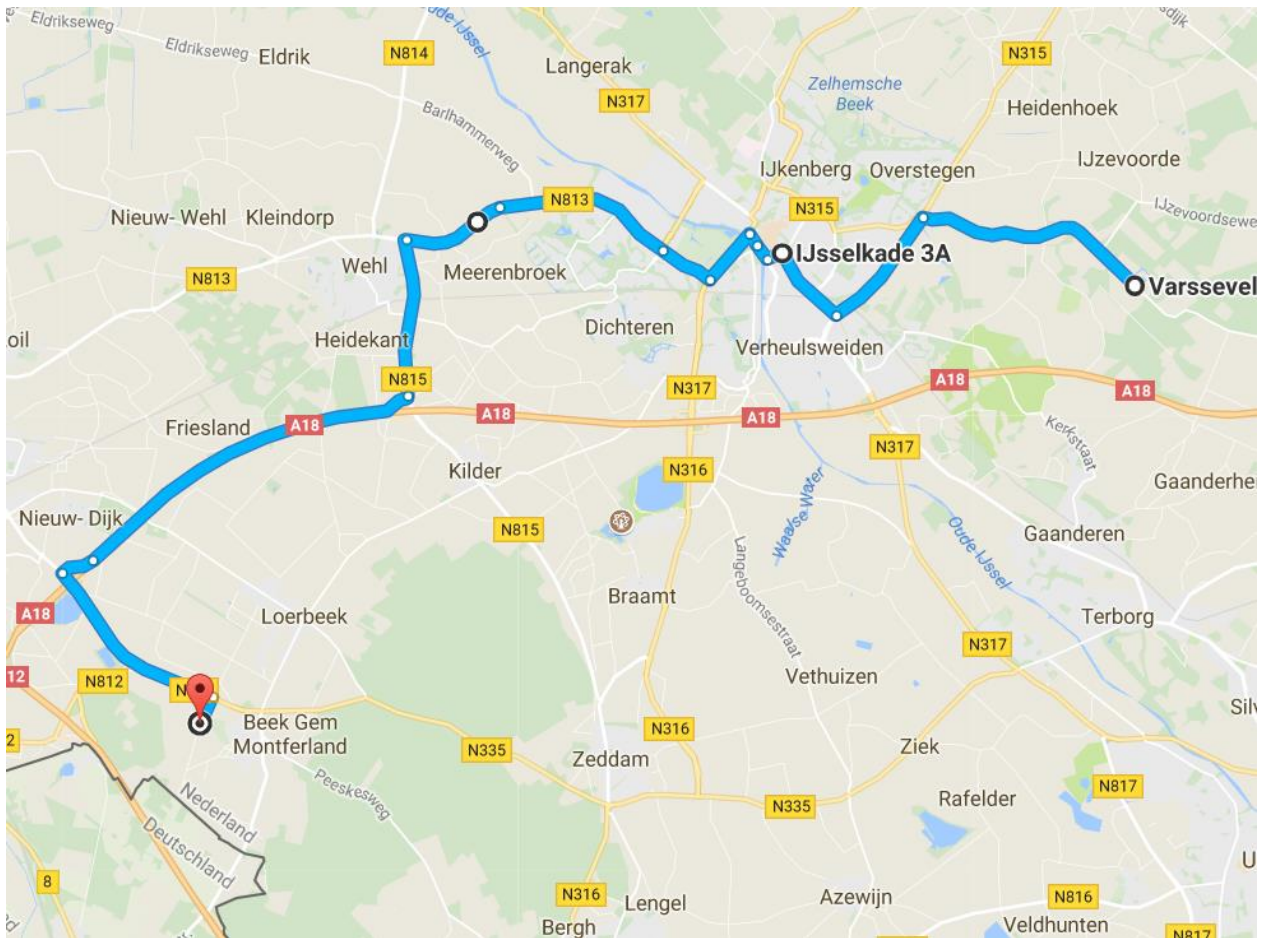
3	Almen 	--	<p>Zie en leer hier alles over mosterd. In het Mosterdmuseum is te ontdekken hoe mosterd ooit gebruikt werd, welke soorten mosterd er allemaal zijn en hoe de productie ervan verloopt.</p> <p>Wanneer je het Mosterdmuseum binnenstapt, lijkt het alsof je een sprongetje terug in de tijd maakt. Het museum is een antieke winkel waar veel streekproducten te verkrijgen zijn. Kom en beleef dit authentieke gevoel.</p>
CP	Almen	52.16708, 6.29632	locatie op parking restaurant - bij passantenhaven - restaurant 50m - toiletgebouw met douche-munten - supermarkt 2km - centrum 1,5km (T/W/E/12,50) afhaalmenu's bij restaurant

2	Fietstocht omgeving Bronckhorst	--	Deze route voert voornamelijk door de buitengebieden van Bronckhorst en Oost-Gelre. Langs kleine dorpjes, over kerkenpaden en door Zelhem. Bossen en landerijen wisselen elkaar af. 3 2 21 27 26 1 72 73 5 22 23 47 25 8 09 7 10 6 4 11 03
3	Zelhem 	52.00272, 6.35802 (S)	In deze prachtig gerestaureerde boerderij komt de oudheid tot leven. Museum Smedekinck bevat themavertrekken, zoals de boerenwoonkeuken met schouw, de Zelhemse gemeentekamer en de bedstee. De collectie bestaat uit klederdrachten, archeologische vondsten, werktuigen en gereedschappen. Museum Smedekinck geeft inzicht in de leefgewoonten van de Zelhemmers. Elk jaar zijn er tal van exposities en activiteiten voor het hele gezin, zoals de Oogst- en folkloredag, de Ot en Sienmiddag en Smoks Hannemiddag. Ook is het museum het vertrekpunt voor fietstochten en groepsuitjes.
4	Kasteel Slangenburg 	51.96064, 6.36291 (P)	Het zeventiende-eeuwse kasteel Slangenburg ligt net even buiten de plaats Doetinchem. Dit bijzondere rijksmonument is goed onderhouden. Het kasteel wat nog altijd in gebruik is doet nu dienst als gasthuis van de Benedictijner Abdij St. Willebrord. Delen van het complex alsmede het landgoed zijn toegankelijk voor publiek. Ook is het mogelijk om onderdeel uit te maken van het gasthuis. Juist als je op zoek bent naar rust, meditatie of al wat je hier denkt te vinden voor je innerlijke welzijn, zijn hier mogelijkheden voor overnachtingen. (mogelijkheid voor overnachten?)
CP	Zelhem	51.99893, E 6.34541	Op mix-parking. centrum 500m (-/-/0,00) Zelhem zelf is een aardig dorp. In de omgeving zijn mooie fietstochten te maken, bv. naar Ruurlo, door natuurgebied "Het zand"



Route 5

Zelhem - Beek

K
A
A
R
T



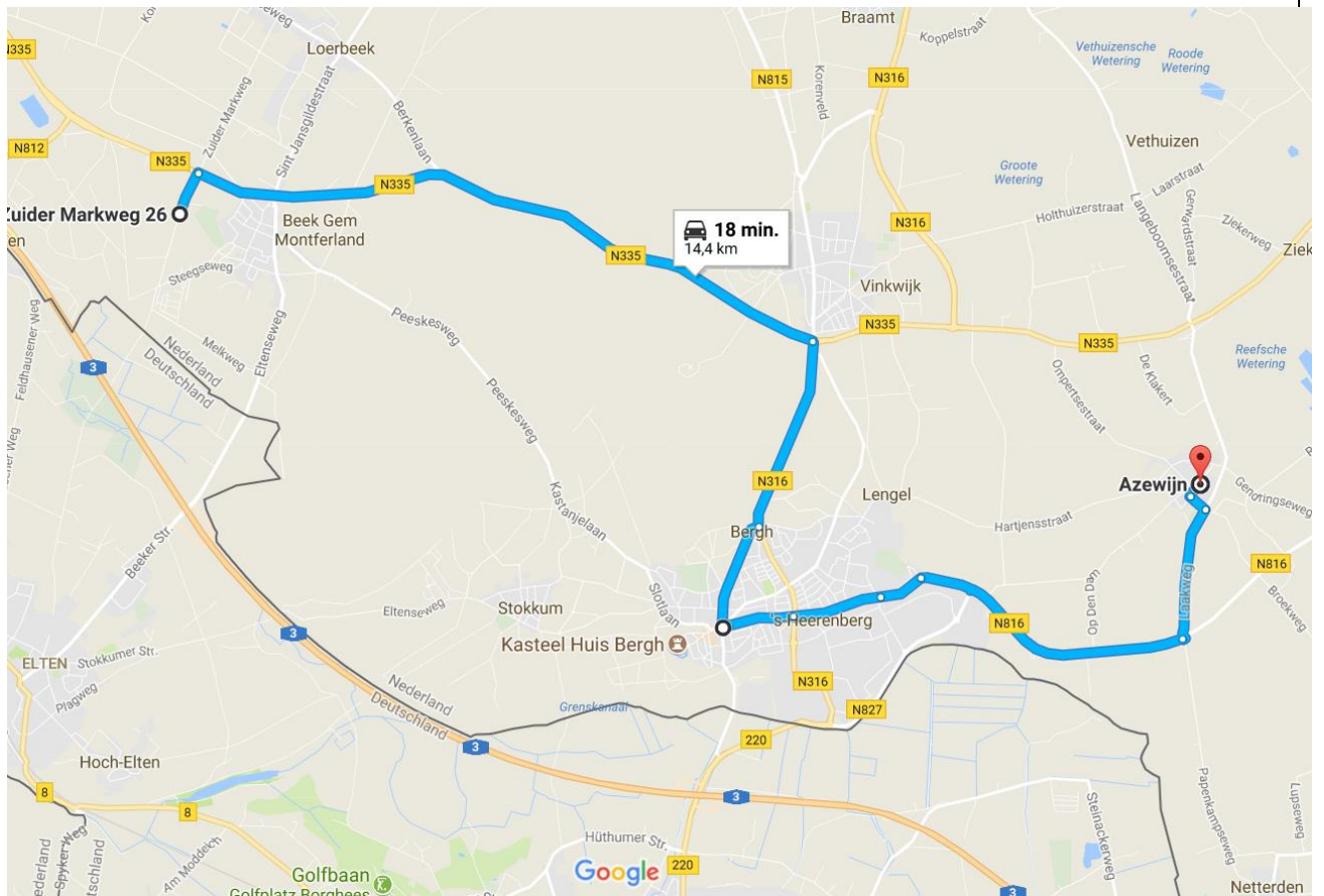
25 kilometer - 30 minuten

<p>1</p>	<p>Doetinchem</p> 	<p>51.96329, 6.28234 (P)</p>	<p>Doetinchem wordt door de centrale ligging vaak het centrum van de Achterhoek genoemd. Het is de stad waar iedereen samenkomt vanuit de Achterhoek. De stad Doetinchem is oud en kent al de eerste vermeldingen in 838. De historie van de oude stad bruist nog steeds op de dag van vandaag. Een paar historische gebouwen uit de Middeleeuwen zijn namelijk nog steeds gevestigd in de stad.</p>
<p>2</p>	<p>Golf P&P</p> 	<p>51.96729, 6.23703 (P)</p>	<p>Pitch & Putt Doetinchem Zorg wel voor platte schoenen (zonder hakken) en kleding waarin je je vrij kunt bewegen. Gezellig een middagje golfen met familie, vrienden of collega's? Dan is Pitch&Putt Golf een ideaal uitje om sportief bezig te zijn.</p> <p>Prijzen: 9 holes Pitch&Putt Golf €12,00 (+/- 1,5 uur) 18 holes Pitch&Putt Golf €16,00 (+/- 2,5 uur) Maandags gesloten</p>

3	Beek 	51.91144, 6.17110 (?)	<p>De Byvanck is een voormalig kasteel en landgoed, ten westen van het dorp Beek en het bosgebied Montferland in de provincie Gelderland. Het landgoed bestaat uit naald- en loofbos met daartussen enkele akkers en weilanden.</p> <p>Karakteristiek is het 18e eeuwse Huize de Byvanck, gelegen op het landgoed. De geschiedenis van dit huis gaat terug tot 1362 als er voor het eerst geschreven wordt over het goed welke dat jaar eigendom is van Gheryt Palick van der Wilten. Ongeveer 300 meter is een plek Rondeel genoemd, bestaande uit een eiland waarop een woontoren uit de 12e eeuw stond. Het huis en nabije omgeving zijn privé en niet toegankelijk voor het publiek.</p> <p>Karakteristiek is verder een aantal kruislings op elkaar staande lanen met bijzondere bomen. Het gebied ligt veel lager dan het Bergherbos en, omdat het te nat was om te ontginnen, is het door de eeuwen heen in stand gebleven. In het natuurlijke eikenbos is in het voorjaar een rijke ondergroei te vinden van aronskelk, bosanemoon, dalkruid en groot heksenkruid. De Byvanck is eigendom van de Natuurmonumenten. Het landgoed is opengesteld voor publiek.</p>
CP	Beek	51.90487, 6.19073	maandag gesloten - maaltijd gewenst - centrum 200m Bij Pannenkoekenrestaurant (-/-/0,00)

Route 6
Beek - Azewijn

K
A
A
R
T

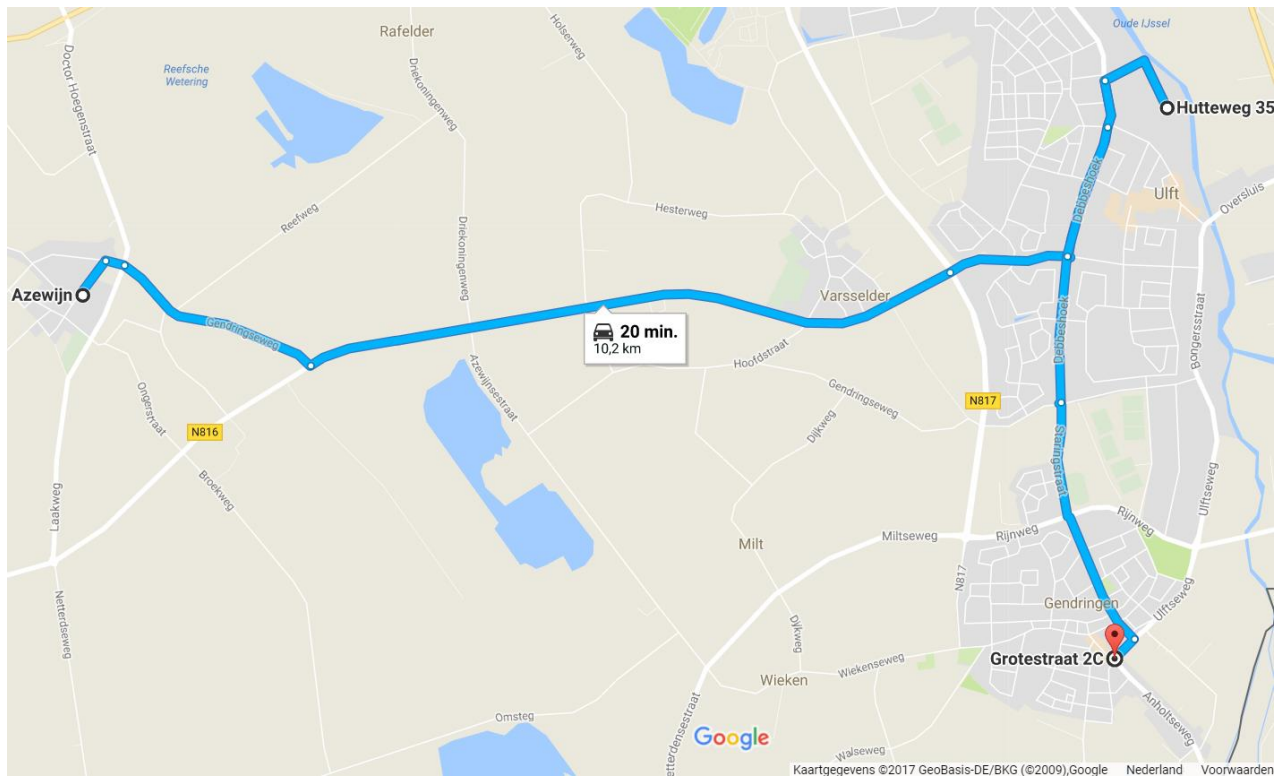


1	<p>Bergherbos wandeling</p> 	<p>51.902622 6.198177</p>	<p>Wandeling door de heuvels en bossen van Montferland. (7 km - GPX)</p>
2	<p>Heerenberg</p> 	<p>51.87392, 6.24241 (P)</p>	<p>Kasteel Huis Bergh is een kasteel dat gelegen ligt in Heerenberg in de gemeente Montferland in Gelderland. Dit kasteel behoort tot de grootste kastelen van Nederland. Tijdens de zomermaanden en de schoolvakantie's in het kasteel ook op doordeweekse dagen geopend. De bouwgeschiedenis gaat terug tot de 13e eeuw. De nog bestaande delen dateren uit de 14e, 15e en 17e eeuw. In het verleden hebben uitbreidingen, verfraaiingen, branden en oorlogen de uiterlijk van het kasteel veranderd. Kasteel Huis Bergh begon als een middeleeuwse verdedigingsburchten is uiteindelijk uitgegroeid tot een fraai slot. dinsdag t/m zondag 12:30 tot 16:30 uur. Volwassenen: € 13,50 p.p.</p>
CP	<p>Azewijn</p>	<p>51.88693, 6.29994</p>	<p>locatie voor de ingang van minicamping, bij wijngoed - betaling met muntgeld - centrum 300m (T/W/E/10,00)</p>

Route 7

Azewijn - Gendringen

K
A
A
R
T

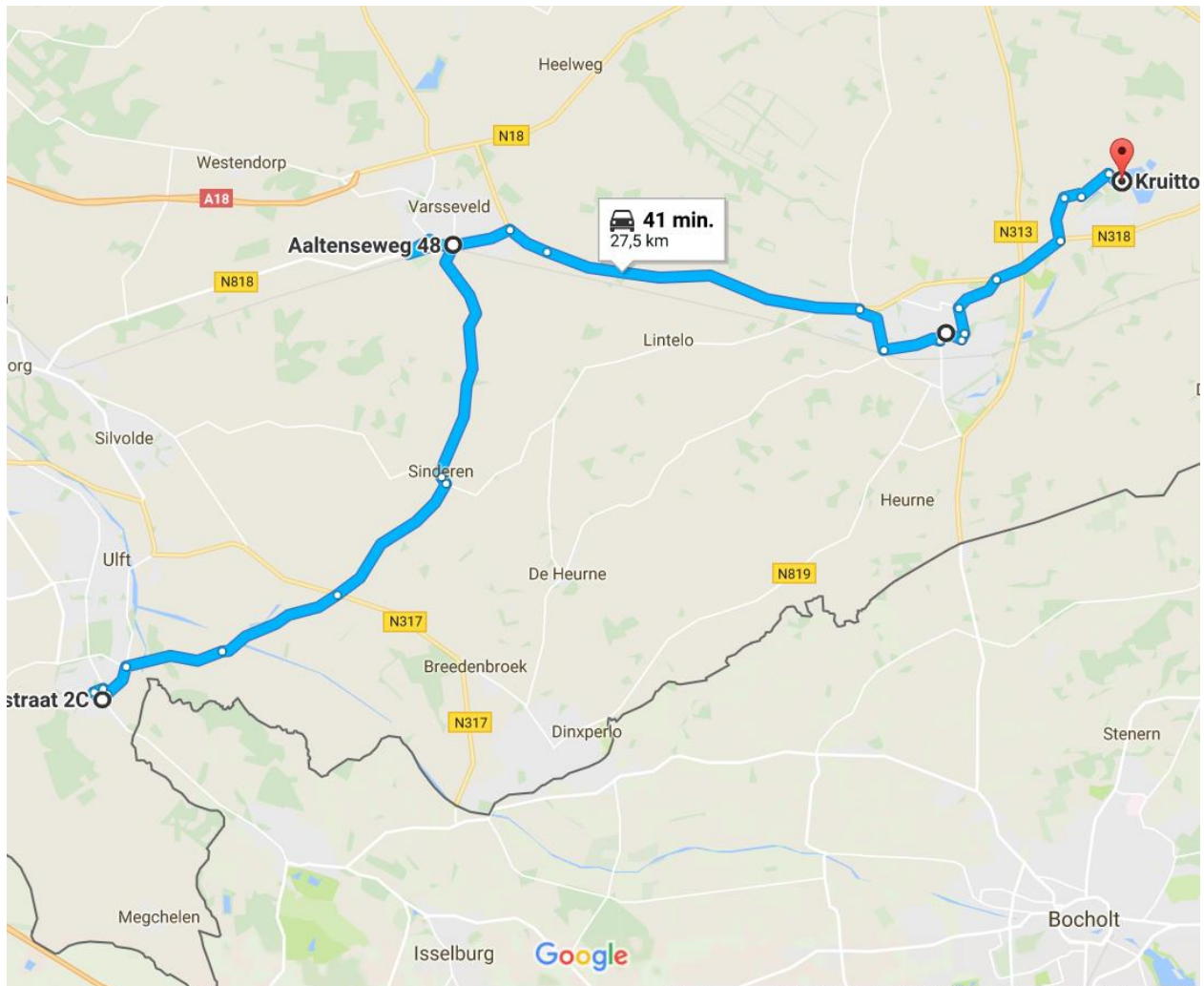



1	<p>Uift</p> 	<p>51.89582, 6.38307 (P)</p>	<p>Museum Icer Kunstenaar: Al meer dan dertig jaar werkt Léon Marie Dekker aan schilderijen, prenten, boeken, muurschilderingen en sculpturen. In Februari 2016 startte hij zijn nieuwste Project, Peddler Press Laboratories, een experimentele zeefdrukstudio in zijn kunstenaarsatelier in Warm in het buitengebied van Etten. Voor zijn werk laat Dekker zich inspireren door logo's en belettering van consumptiegoederen en verpakkingen zoals fruitkisten en dozen, etiketten aardappel- en veevoerzakken.</p> <p>Expositie: Verleden, heden en toekomst worden belicht aan de hand van twaalf themakabinetten waarin verschillende stadia centraal staan die worden doorlopen om van een idee tot een product te komen. Het bezoek begint met een gezichtsscan, die tijdens de rondgang door het belevingscentrum ook steeds weer gebruikt kan worden om de spellen en interactieve gedeeltes in werking te stellen-.</p> <p>Entree: € 6,50 - di t/m vr 10:00 - 17:00, za en zo 13:00 - 17:00</p>
---	---	----------------------------------	---

CP	<p>Gendringen</p>	<p>51.87040, 6.37923</p>	<p>locatie op grote parking - rustig gelegen - supermarkt dichtbij - centrum 250m (-/-/-/0,00)</p>
----	-------------------	------------------------------	--

Route 8

Gendringen - Winterswijk

K
A
A
R
T

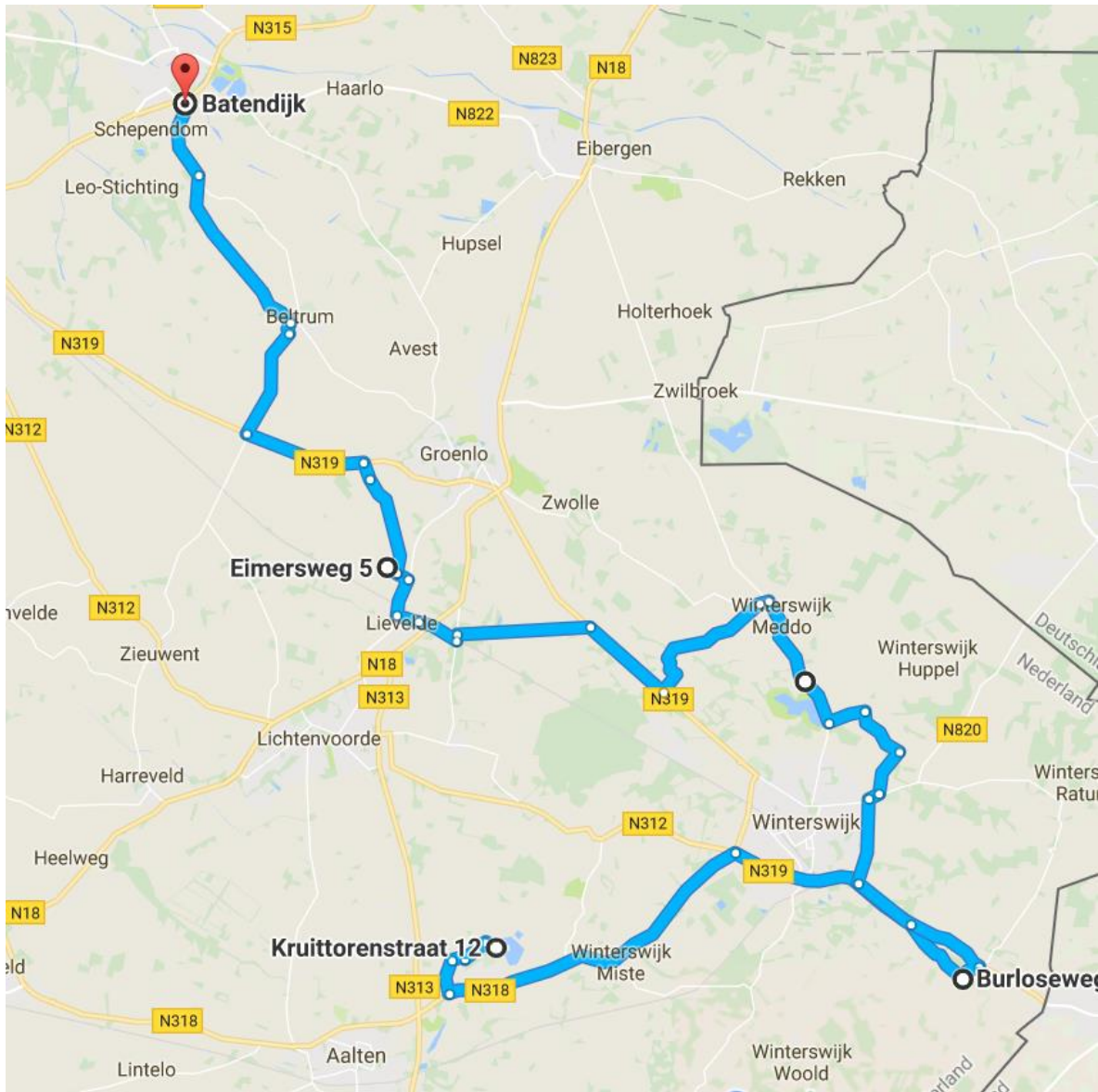
1	Varsseveld 	51.94514, 6.47252 (S)	Museumboerderij Het Hofshuus neemt de bezoeker 100 jaar terug in de tijd. Met tal van verrassende voorwerpen uit het verleden wordt een mooi beeld gegeven van de werk- en leefgewoonten toendertijd. De voorwerpen zullen vooral een gevoel van herkenning oproepen; een herinnering aan de verhalen en beelden van vroeger. Het museum is omringd door een boerenerf met een schitterende tuin vol gewassen 'van vroeger'. Deze tuin kan eveneens bezocht worden.
2	Aalten	51.92692, 6.58262 (P)	Het Aaltens Industriemuseum verhaalt over het leven en werken van een gemeenschap door de tijd heen. In het statige herenhuis Frerikshuus aan de Markt 12 en de daarachter gelegen oude Dorpsboerderij (beide rijksmonumenten), wordt de geschiedenis van Aalten en omgeving getoond. Deze gaat terug tot de prehistorie en laat de agrarische ontwikkeling van deze streek en de overgang naar het industriële tijdperk zien. Ook is er een compleet ingericht klaslokaal uit vroegere tijden.



3	Bredevoort 	51.94760, 6.62408 (P)	Bredevoort is een historisch stadje met als specialiteit boeken. Sinds 27 augustus 1993 is Bredevoort de Nationale Boekenstad. In het historische centrum hebben zich sindsdien zo'n 20 antiquariaten gevestigd. In de antiquariaten kunt u van dinsdag t/m zaterdag én op zondagmiddag terecht voor een zeer divers aanbod aan antiquarische boeken, 2e-hands boeken en boeken die niet meer gedrukt worden.
4	Fietstocht 	--	Parkeerplaats verlaten richten Pastoorsdijk, daar in Noordelijke richting, fietsroutenummer 17 (zie lijst onderaan) De route voert door de kleinschalige bosrijke omgeving rondom Winterswijk en haar vele buurtschappen. Onderweg passeer je de Winterswijkse steengroeven en je fietst langs het boekenstadje Bredevoort. 30 27 24 23 47 45 44 40 41 17 12 13 6 14 15 09 10 16 22 50 29 30
CP	Winterswijk	51.94951, 6.64763	parking gelegen links van de weg naar de receptie - plaatsen buiten de camping - pannenkoekenrestaurant - centrum 5km (T/W/E/10,00)


Route 9

Winterswijk - Borculo

K
A
A
R
T



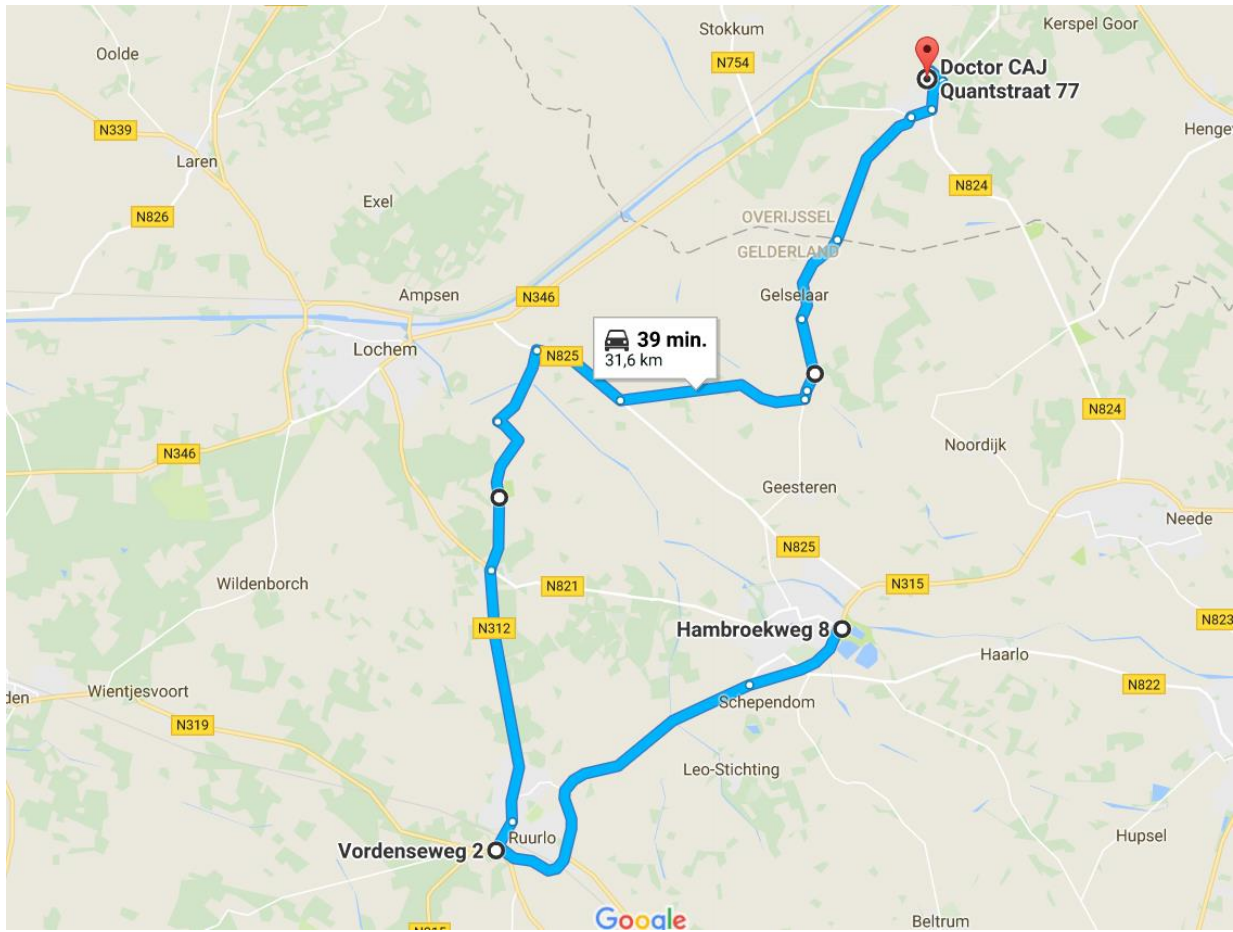
1	<p>Kotten</p> 	<p>51.95345, 6.78705 (S)</p>	<p>Rosenhaege is een bijzondere locatie in niemandsland in buurtschap Kotten bij Winterswijk. Alles straalt hier een Engelse sfeer uit. Buiten zijn de tuinen die je in de sfeer van het Engelse Landleven brengen. Binnen heb je het idee dat je in een Engelse boerderij terecht bent gekomen. Rosenhaege is de locatie voor exposities, workshops en themadagen. Entree € 5,00</p>
2	<p>Landgoed Mentink</p> 	<p>51.984461, 6.680242</p>	<p>Wandeling over het landgoed. (5 km – GPX)</p>

3	Lievelede 	52.02007, 6.59059 (P)	<p>KAASBOERDERIJ WEENINK Wil je met eigen ogen zien hoe boerenkaas gemaakt wordt? En vind je het leuk om een kijkje te nemen bij de dieren op de boerderij? Kom dan snel naar Kaasboerderij Weenink! In de kaasmakerij kun je het maakproces van dichtbij zien. Knuffel de kalfjes en de konijntjes, speel in de zandbak of op het springkussen. Bij Weenink is veel te beleven. Je kunt onder andere boerengolfen, een High Tea houden, handboogschieten en een GPS-tocht maken.</p> <p>OPENLUCHTMUSEUM ERVE KOTS Benieuwd hoe de tijd er voor de mechanisatie uitzag? Openluchtmuseum Erve Kots neemt je mee terug naar die tijd. Er is een prachtig bewaarde Saksische hoeve te zien. Ook is er een weefkamer, karnkamer, een schouw en bedsteden te zien. Het boerenverleden wordt compleet gemaakt met een los hoes uit 1772, bijenstal, rosoliemolen, een bakoven, schuur en een schaapskooi. De oude machines en werktuigen zijn overal op het terrein te zien. Het verleden kun je hier herleven!</p>
CP	Borculo	52.11688, 6.53758	Hambroekplas. Speciaal voor campers (T/W/E/10,00)

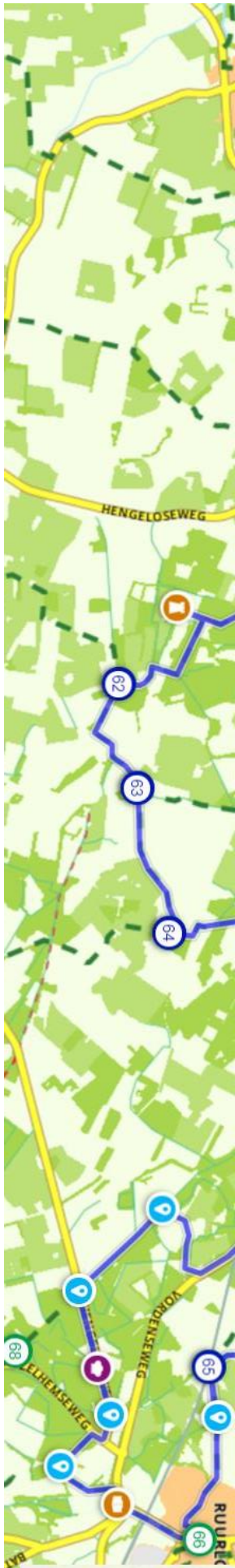
Route 10

Borculo - Diepenheim

K
A
A
R
T



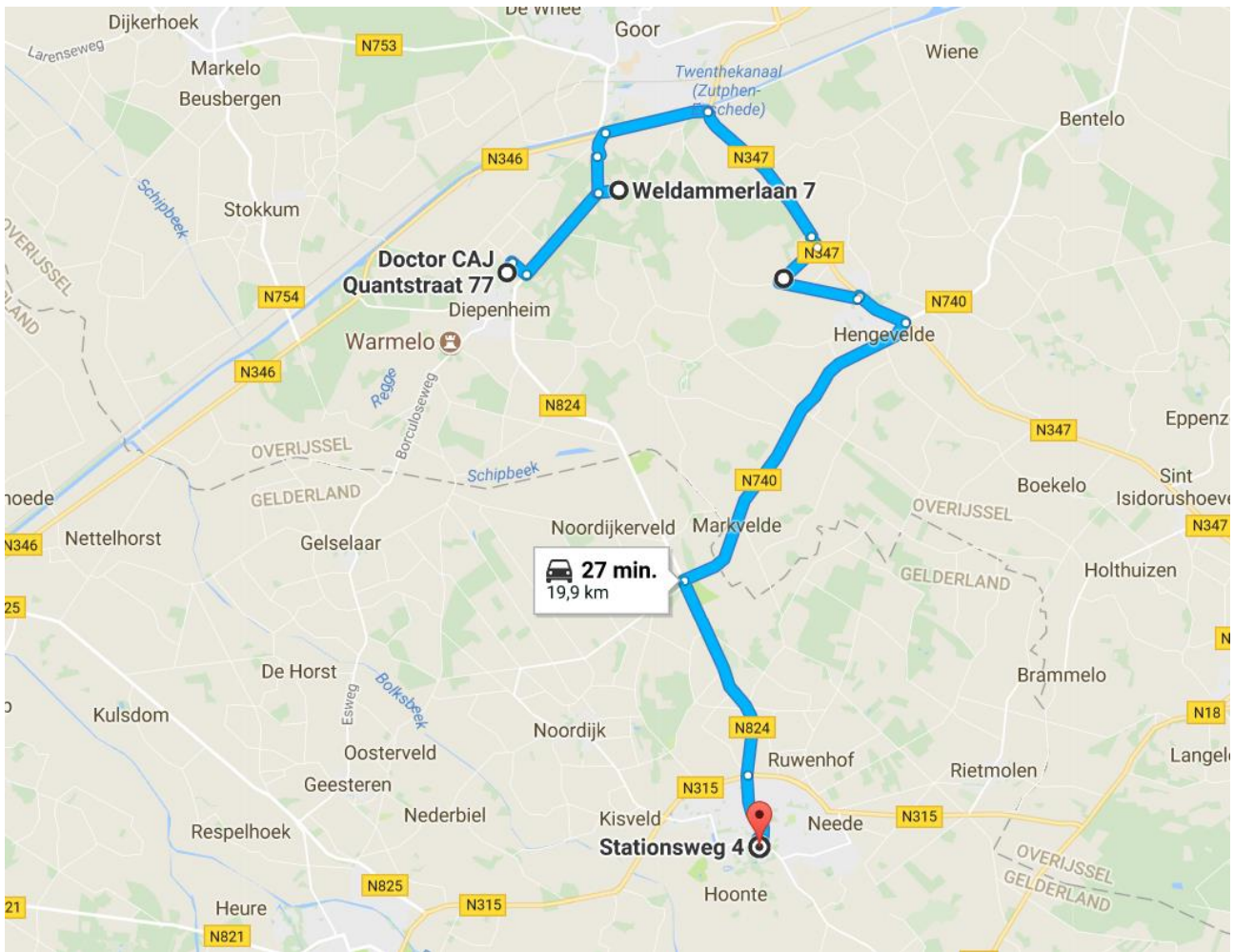
1	<p>Ruurlo</p> 	<p>52.07888, 6.44751 (P)</p>	<p>Kasteel Ruurlo In een bosrijke omgeving met slingerende paden en idyllische plaatsjes ligt Kasteel Ruurlo. Het kasteel is een van de mooiste kastelen van de Achterhoek. Het imposante gebouw valt dan ook onder een van Nederlands rijksmonumenten.</p> <p>De bouwgeschiedenis van het kasteel gaat terug naar de 14e eeuw. Door zijn eerbiedwaardige leeftijd, is Kasteel Ruurlo rijk aan verhalen. Er is in de 700 jaar dat Kasteel Ruurlo bestaat, enorm veel gebeurd.</p>
2	<p>Fietsroute</p> 	<p>--</p>	<p>De Achtkastelen tocht viert in 2013 haar 100 jarige bestaan en is een zeer bekende fietsroute rond de toeristische plaats Vorden, in de Gelderse Achterhoek.</p> <p>Die tocht gaat langs 8 kastelen in de omgeving van Vorden. Ook komt de route langs Taveerne 'De Wildenborcherhof', dat als "rustpunt" gebruikt kan worden.</p> <p>Route op volgende bladzijde. Route wordt met bordjes aangegeven.</p>
CP	<p>Diepenheim</p>	<p>52.19495, 6.59227</p>	<p>parking bij cafe/restaurant - voor klanten gratis - rustige ligging - centrum 2.5km. (T/W/-/5,00)</p>






Route 11

Diepenheim - Neede

K
A
A
R
T



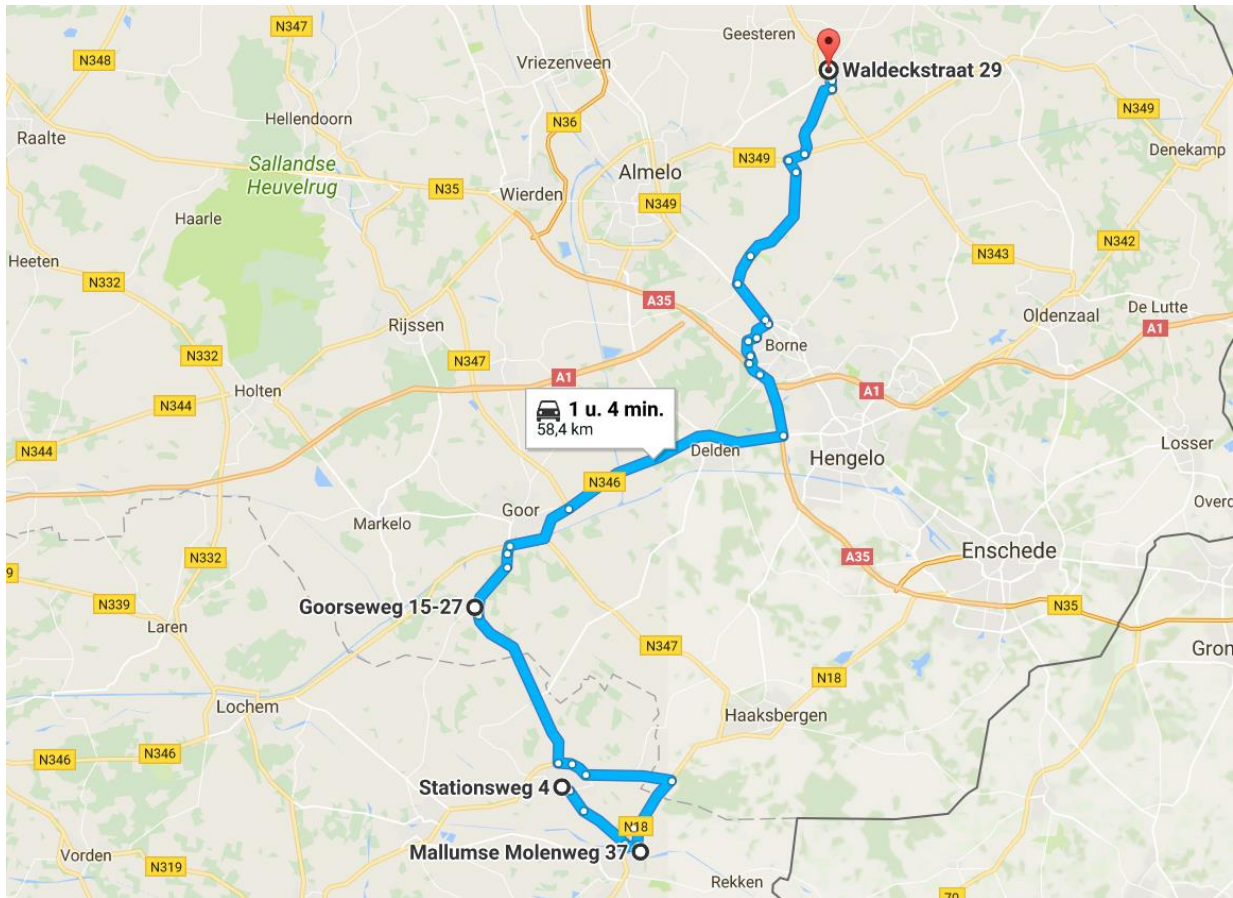
1	<p>Diepenheim</p> 	<p>52.19615, 6.59266 (S)</p>	<p>Pitch & Putt Twente ligt vlakbij het stedeke Diepenheim (gemeente Hof van Twente) en is al ruim 10 jaar een geweldige plek voor menigeen om te ontspannen tijdens een uitdagend spel. Het is een prachtige locatie. De baan is geïntegreerd in het bestaande hoevenlandschap met houtwallen en poelen. Het sfeervolle clubhuis bevindt zich in de “schöppe” (Twentse boerenschuur) behorend tot de voormalige boerderij. Vanaf het ruime terras heb je een prachtig uitzicht over de baan en de landelijke omgeving. Onder het genot van een hapje en een drankje is het heerlijk nagenieten van een gespeelde ronde.</p>
2	<p>Kasteel Weldam</p> 	<p>52.21606, 6.58296 (S)</p>	<p>Openingstijden kasteeltuin De tuin is voor publiek opengesteld op werkdagen van 9.00 uur tot 16.30 uur. De toegang voor volwassenen bedraagt € 2,50 per persoon, voor kinderen tot 12 jaar € 0,50. Entreegelden contant te voldoen aan tuinpersoneel. Huwelijks- en fotoreportages op aanvraag. Het kasteel is niet toegankelijk.</p>

			<p>Wandel en fietsroutes Landgoed Weldam is opengesteld voor wandelaars en fietsers. Rondom het kasteel zijn een drietal routes uitgezet met gekleurde paaltjes, tevens is er een bomenroute.</p>
CP	Neede	52.14175, 6.61069	locatie bij De Olde Molle - korting bij besteding in cafe/restaurant en geen gebruik elektriciteit - wifi in cafe - centrum 1km (T/W/E/10,00)


Route 12

Neede - Tubbergen

K
A
A
R
T



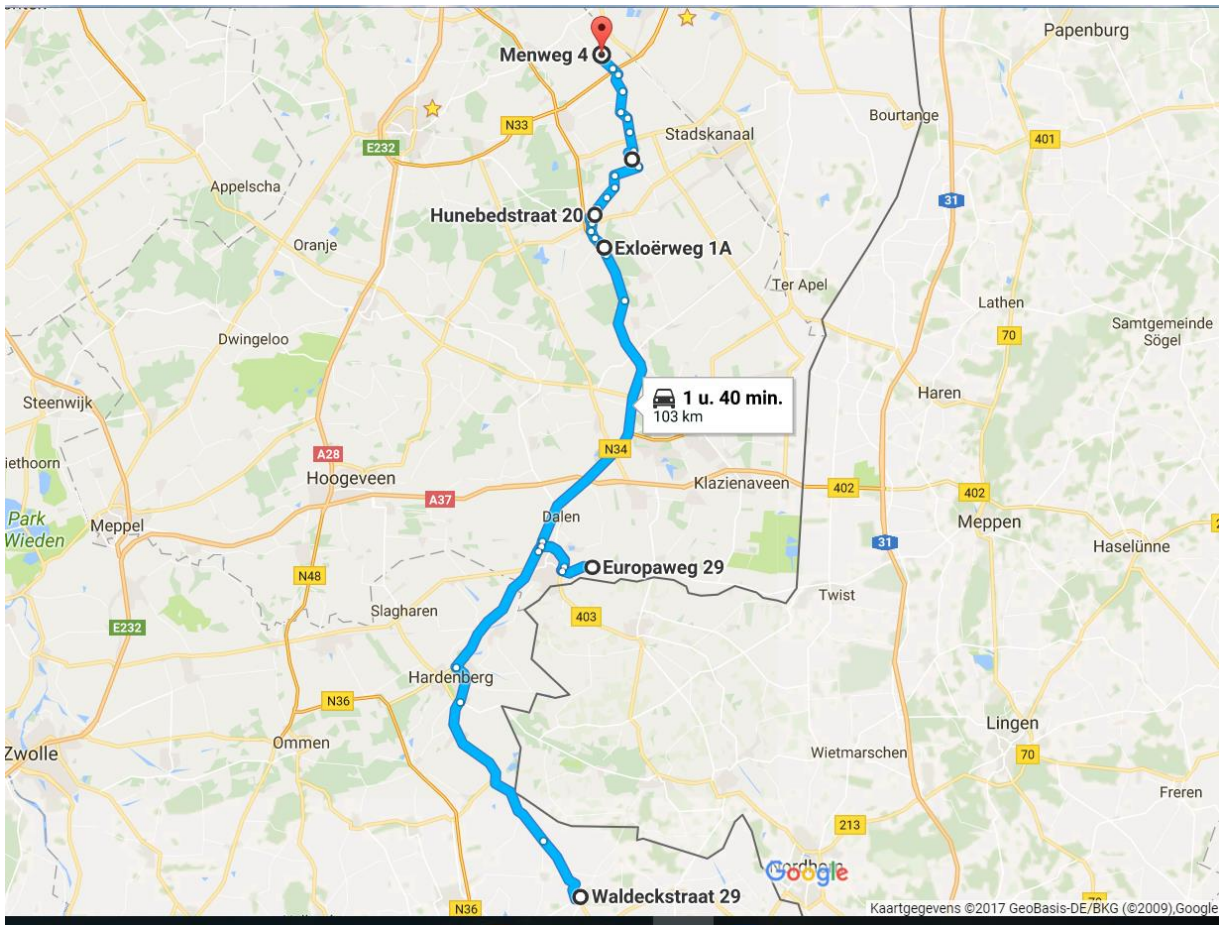
1	<p>Neede</p> 	--	<p>Fietsroute door de natuur van Neede van 35 km. Je fietst over de Needse Berg, door natuurreservaat 't Needse Achterveld de korenmolen uit 1926 en de kleine gemeenschap Noordijk. 83 77 78 80 30 31 6 60 61 62 63 66 65 64 87 85 86 56 89 88 82</p>
2	<p>Eibergen</p> 	52.10582, 6.66239 (P)	<p>In Eibergen (3 km) is de Mallumse Molen aan de Berkel een bezienswaardigheid in de Achterhoek. Hier verkopen ze op zaterdagen (hele dag open) versgemalen pannekoekenmeel. In 1424 is voor het eerst sprake van de watermolen als de hof te Mallum (bekend sinds 1188) met watermolen wordt verkocht aan de heer van Borculo. Hij brengt de hof en molen samen in één complex, van 1449 tot 1795 is de hof met molen een leengoed van de heer van Borculo. Het huis, de hof of havezathe te Mallem werd in de loop der eeuwen door wisselende families bewoond, de geslachten Schonevelde geheten van Grasdorp, Viermundt en Van Keppel hadden er hun domicilie. In 1895 kocht het Waterschap van Berkel de molen.</p>

3	Diepenheim 	52.20459, 6.55864 (P)	Kunstmoment Diepenheim 19 t/m 29 oktober 11.00 tot 17.00 uur Kunstmoment Diepenheim is gratis toegankelijk. Informatieboekje inclusief plattegrond is bij Herberg de Pol (Raadhuisstraat 8) te koop.
CP	Tubbergen	52.41043, 6.78316	rustige camperlocatie - plaatsen op parkeerterrein van zwembad/sportvelden - centrum 250m (-/-/0,00)

Route 13

Tubbergen - Exterveen

K
A
A
R
T

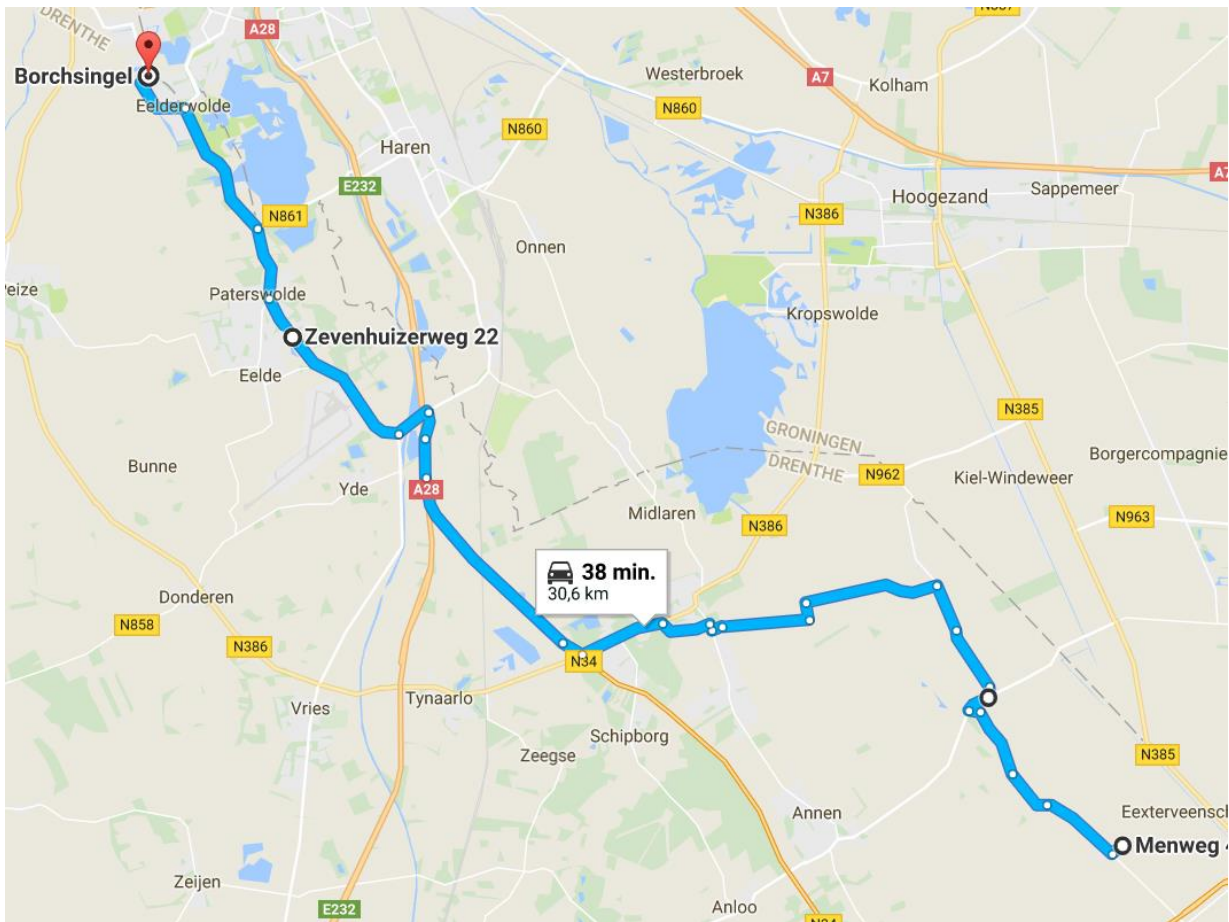



1	<p>Coevorden</p> 	<p>52.66771, 6.82005 (S)</p>	<p>Schans de Katshaar Militaire versterkingen zoals schansen werden in Drenthe hoofdzakelijk in de 17e en 18e eeuw aangelegd. Hun functie was het bewaken van belangrijke verbindingswegen, met name aan de oostgrens. In de zuidoosthoek van Drenthe heeft een aantal schansen gelegen die de wegen beheersten die door het onherbergzame veen naar het Drents Plateau liepen. Voor zover nu bekend heeft ten oosten van de lijn Coevorden-Emmen een achttal schansen gelegen waarvan er nu twee als monument bewaard zijn gebleven: de Emmerschans en de ten oosten van Coevorden gelegen schans de Katshaar.</p>
2	<p>Ees</p>	<p>52.898580, 6.820638</p>	<p>Monumentenroute Wandeling van 6 kilometer + GPX</p>
3	<p>Borger</p> 	<p>52.93023, 6.80072 (P)</p>	<p>Het Hunebedcentrum in Borger op de Drentse Hondsrug zet u op het spoor naar de prehistorie. Naar de tijd dat de eerste boeren zich in Drenthe vestigden. Deze boeren bouwden de indrukwekkende stenen grafmonumenten waarvan de restanten nu nog steeds in het Drentse landschap zijn te bewonderen. Er staan er nog 54 en het grootste staat pal naast het centrum.</p>
CP	<p>Exterveen</p>	<p>--</p>	<p>Verjaardagfeestje</p>

Route 14

Eexterveen - Groningen

K
A
A
R
T



1	<p>Eelde</p> 	<p>53.13815, 6.56846 (P)</p>	<p>Klompemuseum Klompen: iedereen weet wat het zijn en hoe ze er uitzien. Toch worden ze veel minder gedragen dan vroeger en is de klompdrager een uitstervend ras. En dat terwijl het nog niet zolang geleden is dat bijna iedereen een paar klompen had en daar dagelijks op liep. In 1950 waren er nog ± 1.700 klompenmakers in Nederland. Momenteel zijn er nog 13 klompenmakers in Nederland die machinaal de klompen maken. Elke klompenmakers zijn eigen model, in een vaak bonte variatie van kleuren en versieringen. De grote verscheidenheid aan klompen van vroeger en van nu is een waardevol deel van het cultuurhistorisch erfgoed van een volk.</p>
CP	Groningen		Thuis