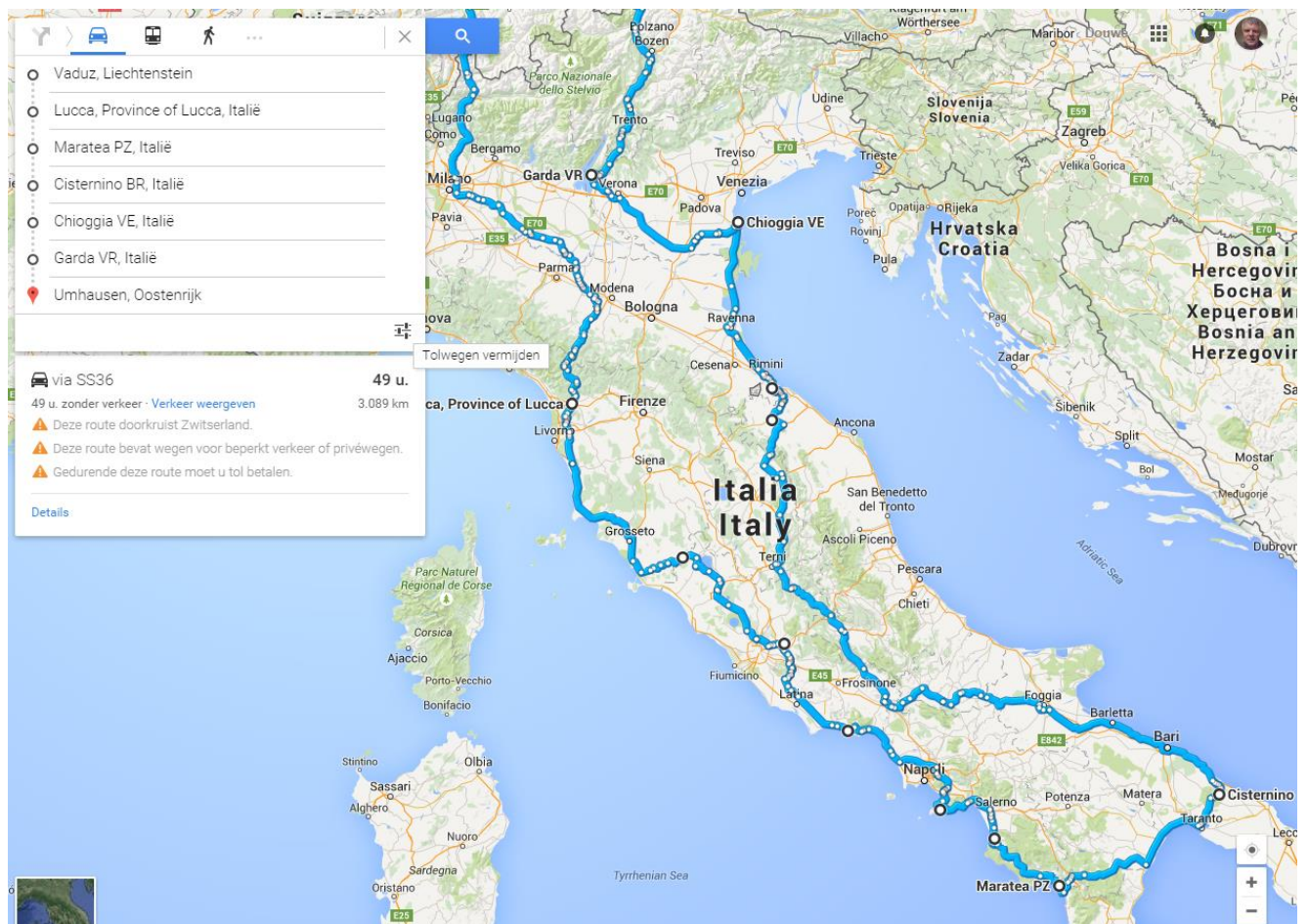
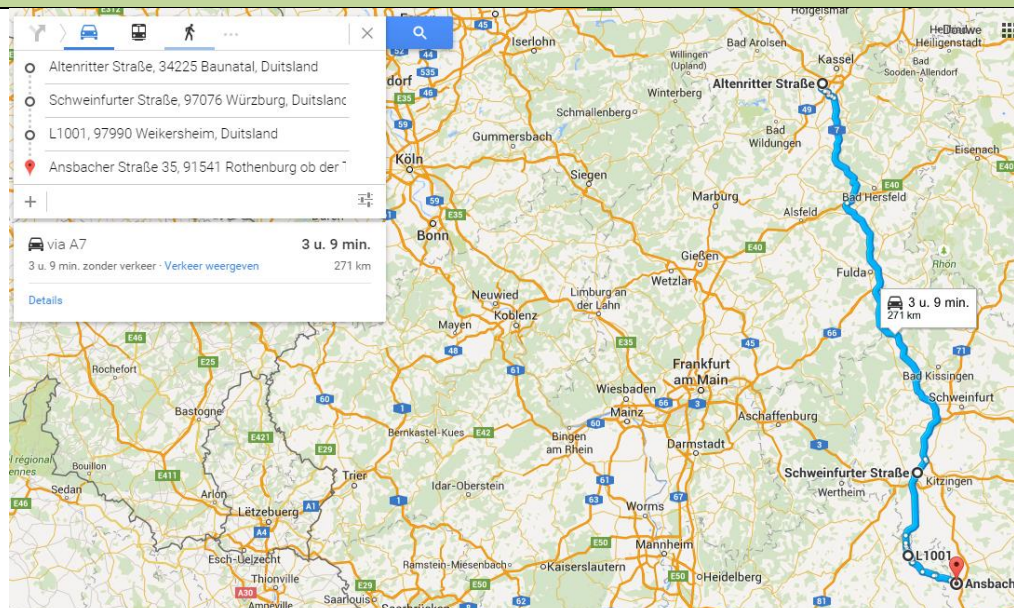


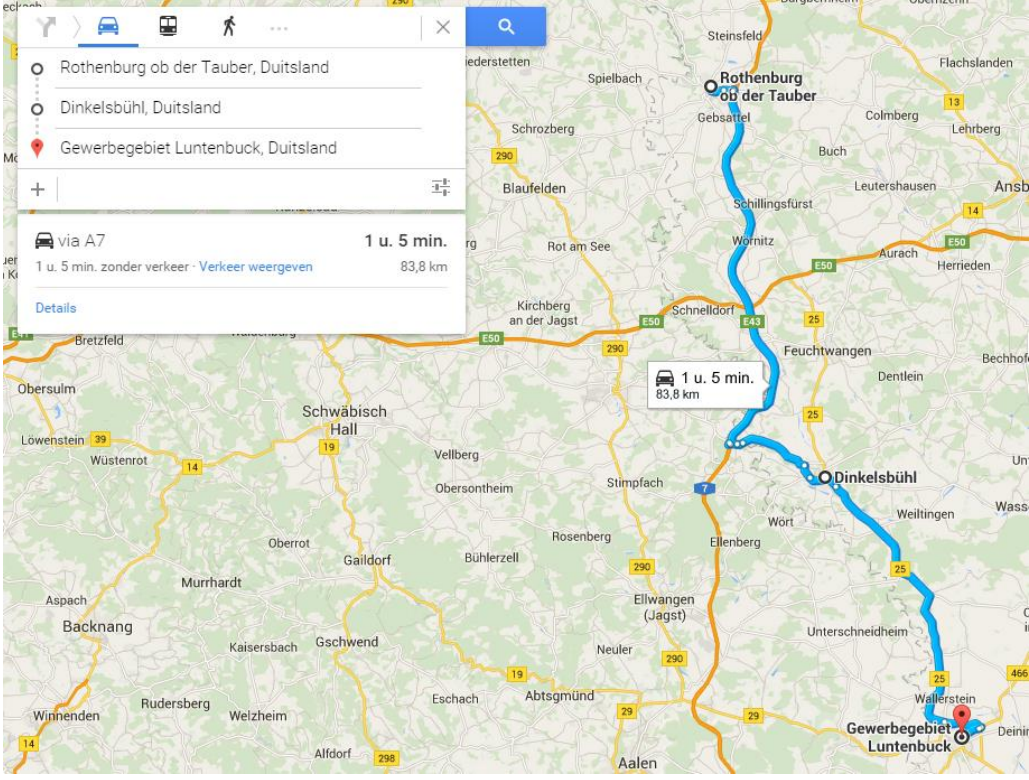
Routeboek camperreis Italië 2015



Route 1		
CP	51.25634, 9.39887 Baunatal (€5,00) T/W	
1	Kassel, M-Duitsland	<p>51.31720 9.39004</p> <p>Het in Kassel gelegen Wilhelmshöher Park is het grootste bergpark van Europa en één van de grootste ter wereld. Aan het einde van de 17de eeuw werd er gestart met de bouw van het park dat ongeveer 150 jaar heeft geduurd. Dit heeft geresulteerd in een park met internationale allure.</p> <p>Vooraf door de prachtige gebouwen zoals Kasteel Wilhelmshöhe en Löwenburg die er in het park staan. Het bekendste bouwwerk van het park is waarschijnlijk de Hercules. Dit 71 meter hoge kasteel met daaronder de grote cascade wordt gezien als het symbool van Kassel.</p> <p>Iedere woensdag, zondag of feestdag zijn in de zomermaanden de vele fontein van het park in volle glorie te bewonderen.</p>

Route 2			
CP	<p>49.37052, 10.18322 Roth a.T. (€10,00) T/W</p> <p>49.16138, 10.32782 Feuchtwangen (0,-) -/-</p>		
2	<p>Würzburg, Z-Duitsland</p>	<p>49.79355 9.93971</p>	<p>Residentie van Würzburg In dit zuiderlijke gelegen deel van Duitsland is het barokke paleis van Würzburg te bezoeken, Residenz Würzburger. Toen men omstreeks 1720 begon met de bouw van dit paleis had men niet kunnen vermoeden hoe mooi het uiteindelijke resultaat zou worden. Het troggewelf zonder ondersteunende pilaren boven het trappenhuis is een uitstekend voorbeeld van de bouwkunde waarmee het vervaardigd is.</p> <p>Bij het ontwerp, de bouw en de aankleding werden dan ook invloedrijke personen benaderd als Balthasar Neumann, Giovanni Battista Tiepolo, Antonio Bossi en Robert de Cotte. Residenz Würzburg heeft meer dan 345 verschillende ruimtes en een grote wijnkelder. Alleen al het trappenhuis met daarin de plafond beschildering van Tiepolo zijn een bezienswaardigheid op zich. Maar ook de Hofkirche is adembenemend.</p>
3	<p>Weikersheim, Z-Duitsland</p>	<p>49.48058 9.89722</p>	<p>Het Duitse district Baden-Württemberg aan de rivier de Tauber staat vooral bekend om alom bekende en populaire kasteel 'Schloss Weikersheim'. Omstreeks de twaalfde eeuw werd er begonnen aan de bouw van dit paleis wat destijds toebehoorde aan de keizerlijke familie van Hohenlohe. Via een zeventiende eeuwse poort is het paleis te benaderen.</p> <p>Op de binnenplaats tref je een wachttoren uit de middeleeuwen. Binnen in het paleis zijn prachtige zalen te bewonderen. De ridderzaal 'Rittersaal' is rijkelijk gedoceerd met sierlijke plafondbeschilderingen, dieren aan de wand en in goudkleur omlijste schilderijen.</p> <p>Met een wandeling door de kasteeltuinen kom je vanzelf langs beelden die verschillende episodes van het hofleven uit de achttiende eeuw vertolken. Alles is keurig onderhouden en prachtig aangelegd.</p>
4	<p>Rothenburg ob der Tauber, Z-Duitsland</p>	<p>49.38004, 10.17902</p>	<p>In de regio Beieren in Duitsland is deze prachtige middeleeuwse stad te bezoeken die eveneens op de romantische route ligt. Rothenburg ob der Tauber weet als geen andere stad de romantiek over te brengen op zijn bezoekers.</p> <p>Met de ruim duizend jaar tellende geschiedenis over koningen, keizers en burgers zijn er meer dan voldoende bezienswaardigheden te bezoeken waarover spannende verhalen de ronde doen. Ook hier</p>

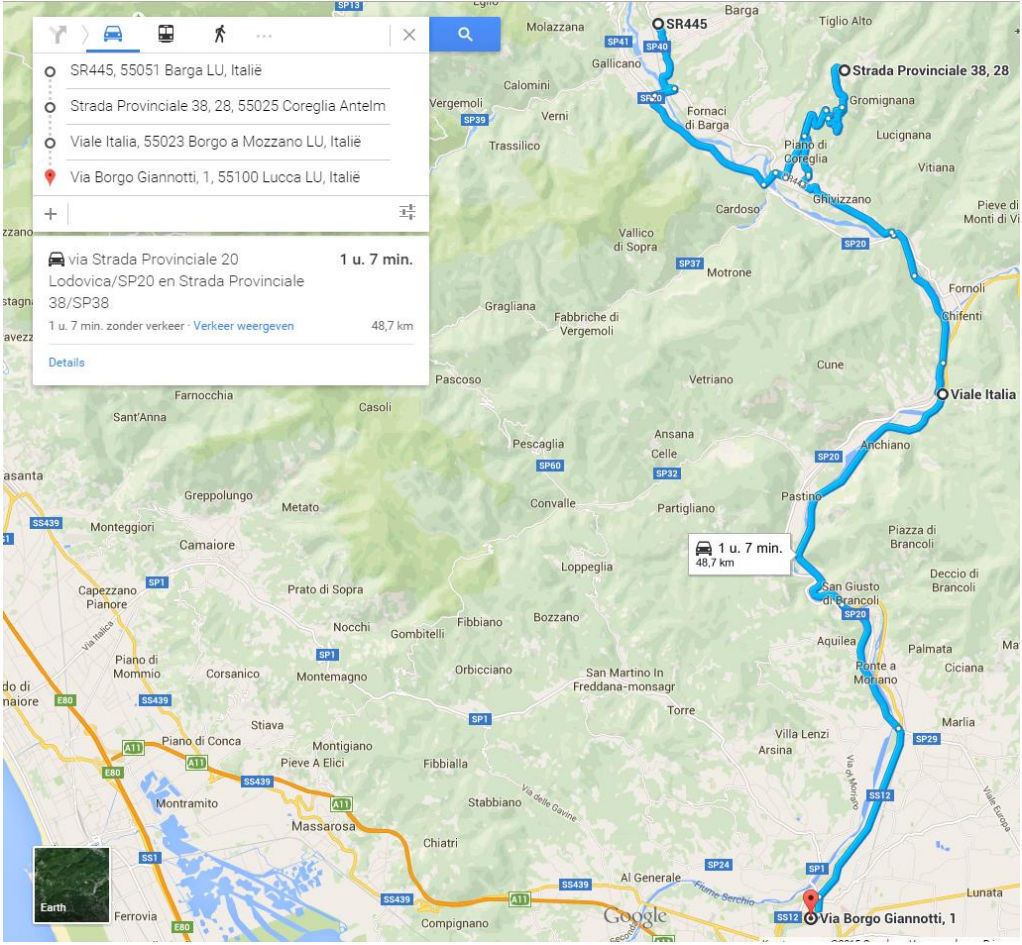
		<p>werkt het middeleeuws stadsdecor uitstekend op het publiek. Vergeet vooral niet om bezienswaardigheden als de St. Jakobs-Kirche, Historiengewölbe, Klingentorturm en het Rathaus te bezoeken Vijf stadspoorten vormen de toegang tot het volledig ommuurd stadje. De "Markplatz" is opgefleurd met vakwerkhuizen in alle soorten en maten. Het imposante Rathaus met zijn arcaden en erkers met torentjes valt van ver op.</p> <p>De stadswallen verkeren nog in uitstekende staat. Men kan er de ganse rondgang doen van de stad, en zo genieten van een prachtig panorama op de omgeving aan de ene kant, en van de binnenstad aan de andere kant</p> <p>De "Schneeballen", een typische lekkernij van de streek, en meer specifiek van Rothenburg, doen in bijna elk bakkerij-uitstalraam de toerist watertanden. Het zijn een soort oliebolletjes, met een laagje suiker of chocolade rond: lekker maar calorierijk.</p>
--	--	---

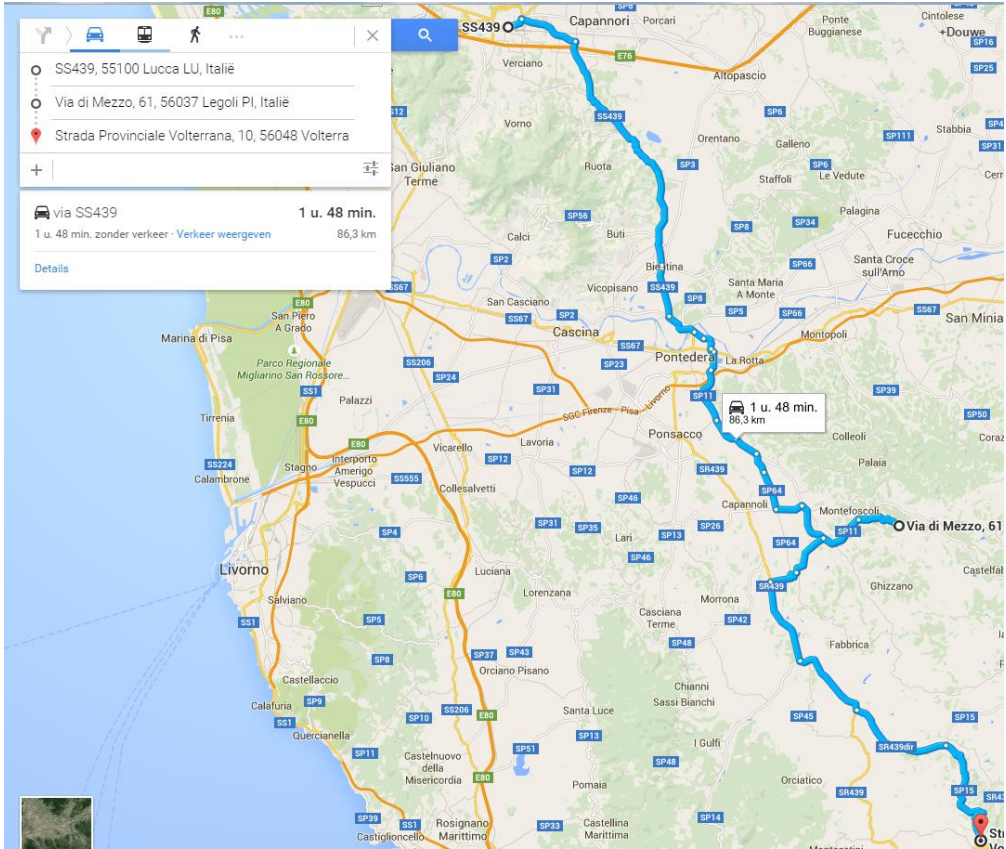
Route 3			
CP	48.85525, 10.48345 Nördlingen (€3,00) T/W		
5	Dinkelsbühl, Z-Duitsland	49.06760 10.31450	<p>De huizen met vakwerk en fraaie trapgevels aan de "Marktplatz" vormen het centrum van de plaats.</p> <p>Hier staat ook de St.-Georgkirche, een hallenkerk uit de 15de eeuw met een helder interieur. De klokkentoren kan - mits betaling - beklommen worden. Men heeft er een prachtig zicht op de omgeving.</p> <p>Velen beweren dat Dinkelsbühl één openluchtmuseum is en terecht.</p>
6	Nördlingen, Z-Duitsland	48.85526 10.48537	<p>Hoewel de dertigjarige oorlog die plaatsvond omstreeks 1618-1648 de stad Nördlingen veel schade heeft aangericht, kunnen we vandaag de dag nog altijd genieten van een aantal mooie erfenissen uit het verleden. De stadsmuren die deels al gebouwd werden in de veertiende eeuw zijn hier bijvoorbeeld een uitstekend voorbeeld van. Vanaf de Marktplatz zijn er verschillende wandelingen te starten die voeren langs bezienswaardigheden als het Tanzhaus waar vroeger de marktkooplui samen kwam.</p> <p>Het Rathaus uit de dertiende eeuw en aan de Herrengasse treft je het fontein aan de Weinmarkt die er ter nagedachtenis is geplaatst voor de dappere Maria Holl-Brunnen. Deze 'heks' overleefde de martelingen die er tijdens heksenvervolgingen plaatsvonden en werd daarom vrijgesproken. Een andere bijzondere wandeling is die over de vestingmuur. Hierbij passeer je onder andere Löpsinger Tor.</p>

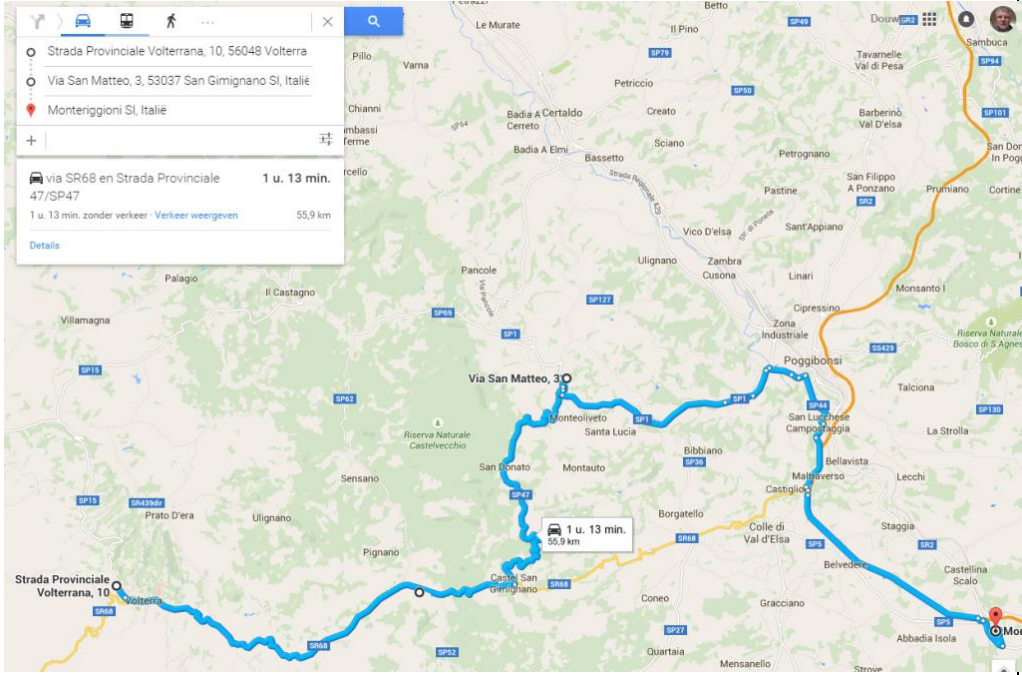
Route 4		
CP	47.13725, 9.51093 Vaduz (€4,00) T/W	
7	Vaduz, Liechtenstein	<p>47.13843 9.52146</p> <p>Bezienswaardigheid nummer één is natuurlijk het Schloss Vaduz, helaas dus niet open voor publiek, maar ook de moeite waard om van buitenaf te bekijken. Het kasteel ligt op een heuvel en torent hoog boven de stad uit. Overal waar je in Vaduz bent, kun je het slot zien. De oudste delen van het kasteel stammen uit de 12e eeuw. Tussen 1905 en 1920 werden er grote restauratiewerkzaamheden aan het kasteel verricht. Vandaag de dag woont de Koninklijke familie van Liechtenstein in het kasteel.</p> <p>De St. Florin Kathedraal, ook wel de Vaduz Kathedraal genoemd, is een prachtige neogotische kerk. De kathedraal vormt het centrum van de het Rooms-Katholieke aartsbisdom Vaduz. Sinds 1997 is het officieel een kathedraal daarvoor was het een parochiekerk. De kathedraal is in 1847 gebouwd door Friedrich von Schmidt. De patroonheilige van de kerk is Florinus van Remus, een Zwitserse priester.</p> <p>Het nationale museum van Liechtenstein (Landsmuseum) heeft een collectie over de geschiedenis en de cultuur van Liechtenstein. Het museum bestaat uit drie gebouwen met 42 tentoonstelling zalen en bijna 2000 vierkante meter tentoonstellingsruimte. Het Postzegel museum in Vaduz en het Bäuerliches Wohnmuseum in Schellenberg zijn tevens verbonden aan het Nationaal Museum.</p> <p>Het Postzegel museum vertelt het verhaal van de filatelie en de postdienst in Liechtenstein, terwijl het Bäuerliches Wohnmuseum een</p>

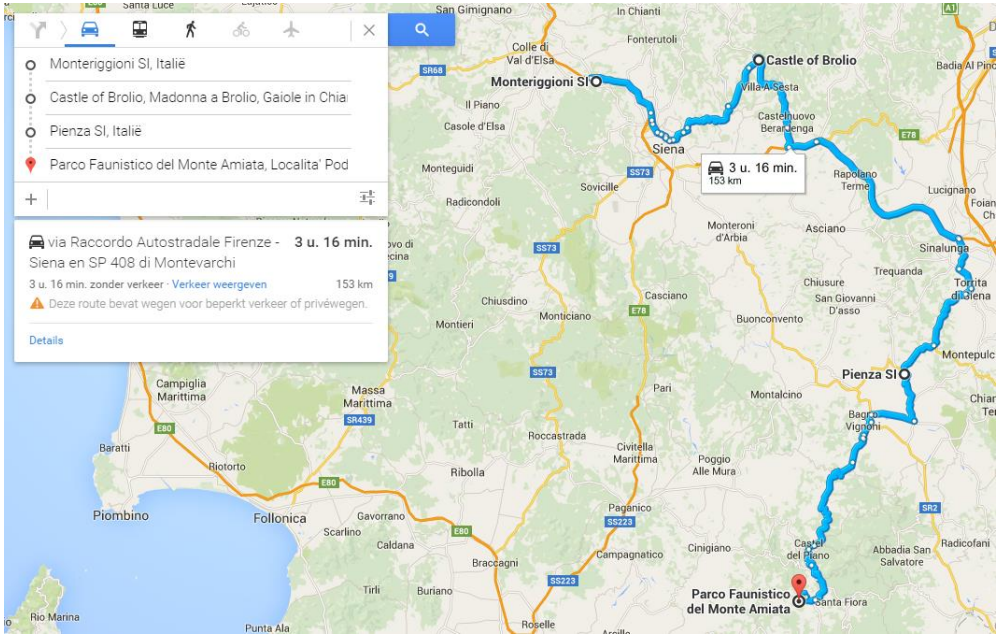
			<p>inzicht biedt in het leven in het Prinsdom rond het jaar 1900.</p> <p>In Vaduz kun je ook een museum voor moderne en hedendaagse Kunst bezoeken. Het strak vormgegeven gebouw heeft enkele beroemde werken van de beeldhouwer Richard Artschwager, Barry Le Va en de kunstenaar Keith Sonnier. Regelmatig zijn er wisselende tentoonstellingen te zien.</p>
--	--	--	--

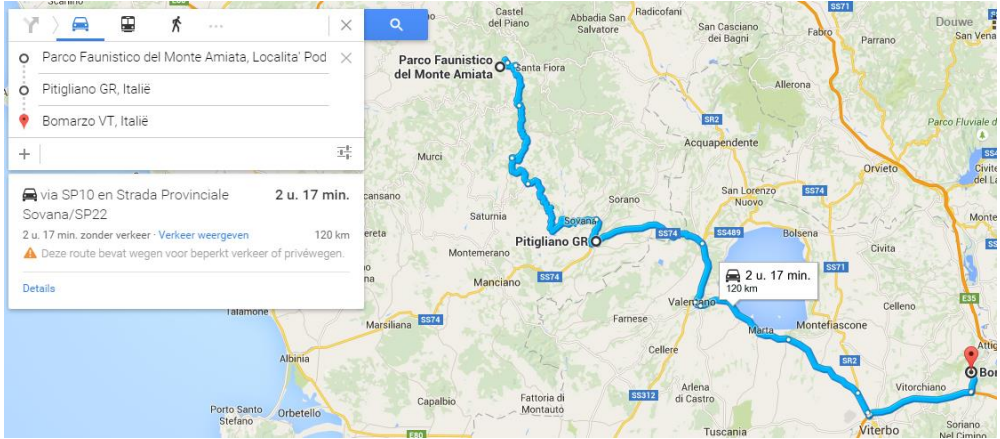
Route 5			
CP	46.31572, 9.39652 Chiavenna (0,00) T/W		
	45.80904, 9.41756 Vercurago (0,00) -/-		
	44.47327, 9.50856 Adda (0,00) -/W		
	44.06985, 10.47107 Barga (0,00) -/-		
	(Andere CP in Barga=T/W)		
8	Crespi d'Adda, Lombardije (I)	45.59792 9.53839	<p>Crespi d'Adda in Lombardije is een goed voorbeeld van een 19e en vroeg 20e-eeuws bedrijfsdorp. Deze werden gebouwd in Europa en Noord-Amerika door verlichte industriëlen, om te voldoen aan de behoeften van hun arbeiders. De plek is intact en wordt gedeeltelijk gebruikt voor industriële doeleinden, hoewel haar voortbestaan momenteel wordt bedreigd door veranderende economische en sociale omstandigheden.</p> <p>De eerste bedrijfsdorpen werden gebouwd in België, Frankrijk, Duitsland en het Verenigd Koninkrijk om de grote personeelsaantallen van fabrieken te huisvesten. Pas na de oprichting van de nationale markt (na politieke eenwording) werden dergelijke dorpen opgericht in Italië. Crespi d'Adda is hiervan het meest kenmerkende en complete voorbeeld</p>
9	Barga, Toscane	44.07330 10.47942	<p>Van Barga is het centro storico mooi. Er zijn steil oplopende smalle straatjes en bovenaan staat de Kathedraal. Het gehele plaatsje is ommuurd.</p>

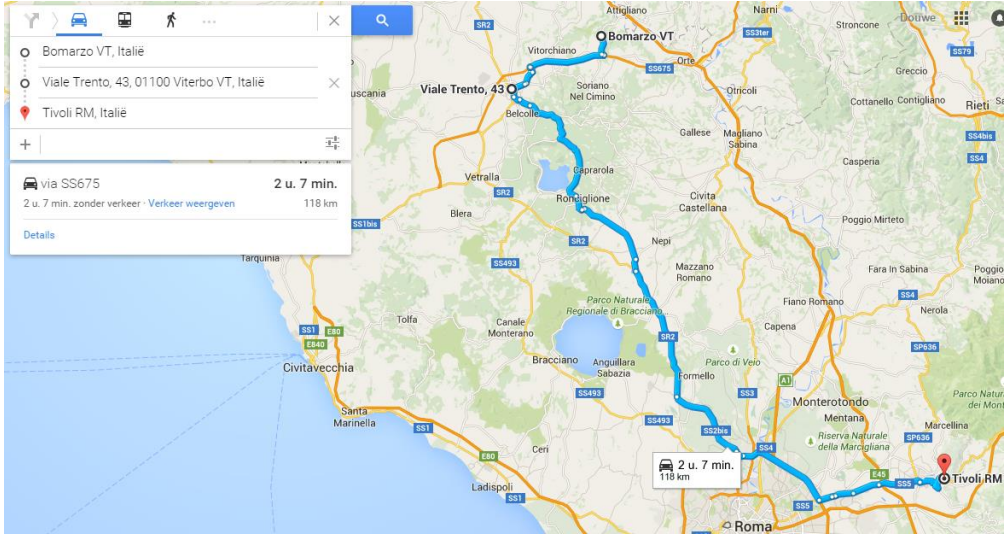
Route 6			
CP	43.84027, 10.48822 Lucca (€14,00) T/W		
10	Coreglia Antelminelli, Toscane	44.06341 10.52499	<p>In deze prachtige, betoverende omgeving, waar kunst, geschiedenis en natuur in perfecte harmonie samenkomen, vind je tussen prachtige bossen, wijngaarden en gekleurde valleien kleine authentieke dorpjes, zoals Coreglia Antelminelli. Door de Romeinse overblijfselen en de vestingwerken die zijn gebouwd door de bekende Ghibellijnse aanvoerder Castruccio, lijkt dit dorp een decor voor films over lang vergangene tijden.</p> <p>Slenter door het oude centrum en bekijk de mooie paleizen, zoals het stadhuis, dat is gebouwd in 1572, en geniet ondertussenj van het schitterende uitzicht.</p> <p>De Chiesa di San Michele is in het jaar 1000 tegen het vestingwerk aangebouwd en is zeker het bekijken waard. Hier staat het oudste ambone, spreekgestoelte, van alle kerken in de omgeving. Ook vind je hier een prachtig houten kruis uit de vijftiende eeuw en twee buitengewoon mooie beelden van marmer.</p>
11	Borga a Mazzano, Toscane	43.98525 10.55271	Borga a Mazzano, de prachtige diablo brug te zien.
12	Lucca, Toscane	43.84893 10.49636	de oude, door zware muren van rode baksteen omgeven, stad. Binnen deze muren is Lucca een vrijwel autoloze stad met nauwe straatjes om te wandelen of om door de fietsen, met veel aardige winkeltjes en bezienswaardigheden. Op de oude muren die de stadswal vormen, kun je ideaal fietsen zo'n 6 km lang of gewoon wandelen.

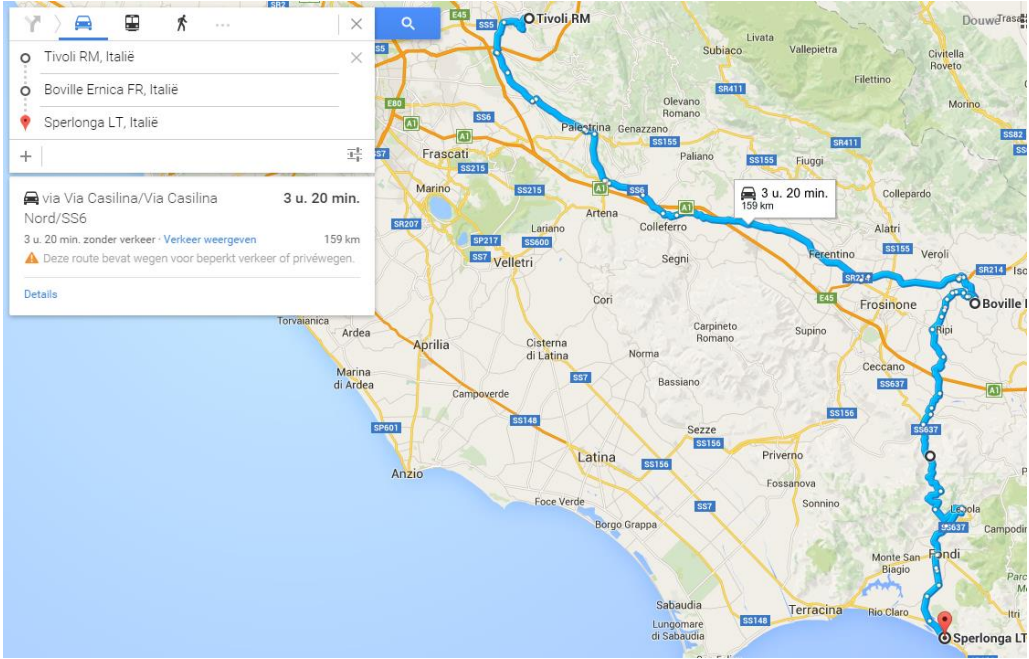
Route 7			
CP	43.39748, 10.86193 Volterra (0,00) -/- 43.40306, 10.86487 Volterra (8,00) T/W		
13	Legoli, Toscane	43.57201 10.79528	Het dorpje Legoli (600 inwoners) in de gemeente Peccioli, heeft een uitstekende panoramische ligging. Er zijn mooie wandelingen te maken, en de wegen, eindeloos omzoomd door cipressen, maken een autorit tot een feest
14	Volterra, T	43.40367 10.86321	<p>Volterra is bekend om zijn albast, het is verwerkt als schalen, maar ook als dierenfiguren. Sommige schalen zien eruit als kant, zo fijn zijn ze bewerkt. De Piazza dei Priori vormt het stadscentrum, omgeven door middeleeuwse gebouwen, opgetrokken in de typische, grijsbruine steensoort, kenmerkend voor Volterra.</p> <p>Buiten de Porta Fiorentina, zijn de opgravingen van het Teatro Romano, het dateert van het einde van de 1e eeuw v. Chr.</p>

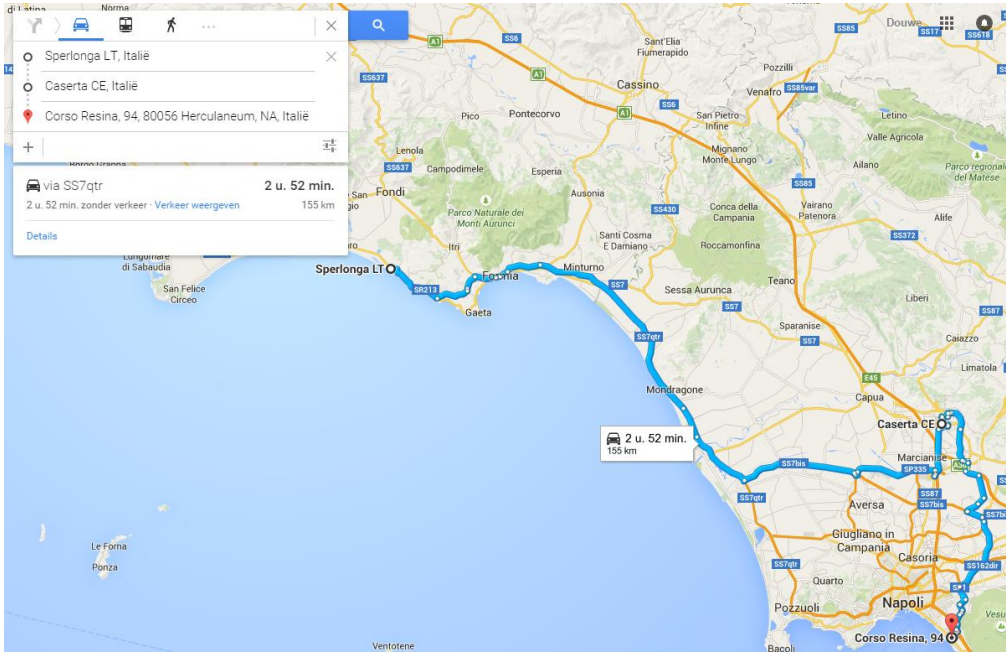
Route 8			
CP	<p>43.38847, 11.22542 Monteriggioni (6,-) -/-</p> <p>43.41983, 11.18506 Staggia (0,00) -/-</p>		
15	San Gimignano, T	<p>43.46173 11.04089</p>	<p>San Gimignano is een mooie middeleeuwse stad met 13 torens. Schijnbaar zijn er vroeger nog veel meer torens geweest, deze zijn echter afgebroken.</p>
16	Monteriggioni, T	<p>43.38795 11.22500</p>	<p>Een nog geheel ommuurd vestingstadje uit 1203, dat een bezoek waard is. Hoewel het geen officiële camperplek is, kun je er goed overnachten op de parkeerplaats onder aan de heuvel.</p>

Route 9			
CP 42.83773, 11.52851 Faunistico (0,00) T/-			
17 Brolio, T	43.41612 11.46138	Brolio, een mooie wandeling rond het kasteel (6 km). Brolio is een klein dorpje, juist voorbij de kerk is een parking waar eventueel overnacht kan worden.	
18 Pienza, T	43.07816 11.68088	<p>In deze Toscaanse stad werden voor het eerst de Renaissance concepten voor stedenbouw in praktijk gebracht, nadat paus Pius II in 1459 besloot om het uiterlijk van zijn geboorteplaats te transformeren. Hij koos hiervoor architect Bernardo Rossellino uit, die de principes toepaste van zijn mentor Leon Battista Alberti.</p> <p>De nieuwe visie van stedelijke ruimte werd gerealiseerd in het prachtige plein, bekend als het Piazza Pio II, en de gebouwen eromheen: het Piccolomini paleis, het Borgia paleis en de kathedraal met haar zuivere renaissance exterieur en een interieur in de laatgotische stijl van de Zuid-Duitse kerken. Bezoek het mooie Pienza met zijn vele wijn- en kaaswinkeltjes.</p> <p>Speciale kaas, waaronder de Pecorino (schapekaas) uit Pienza. Pienza, wat een erg leuk plaatsje is bovenop een heuvel, met veel nauwe straatjes en een mooi pleintje. Overal staan hier bloembakken</p>	
19 Parco Faunistico	42.83773 11.52851	<p>Een juweeltje, wel ver van de bewoonde wereld, bij de ingang van het natuurpark. Een groot grasachtig parkeerterrein met versterkte ondergrond. Camperservice aanwezig. Heerlijk rustig en met verreikijker zijn talrijke dieren waar te nemen.</p> <p>Overdag is een bezoek aan dit park aan te raden. Wandelroutes zijn uitgezet in een groot gebied. Je loopt door open terrein waarin allerlei dieren vrij rondlopen. Reeën, schapen, herten, moeflons en zelf wolven kunt je zien vanuit een uitkijkpost. Prachtig flora en fauna. Voor natuurmensen en wandelaars een aanrader.</p>	

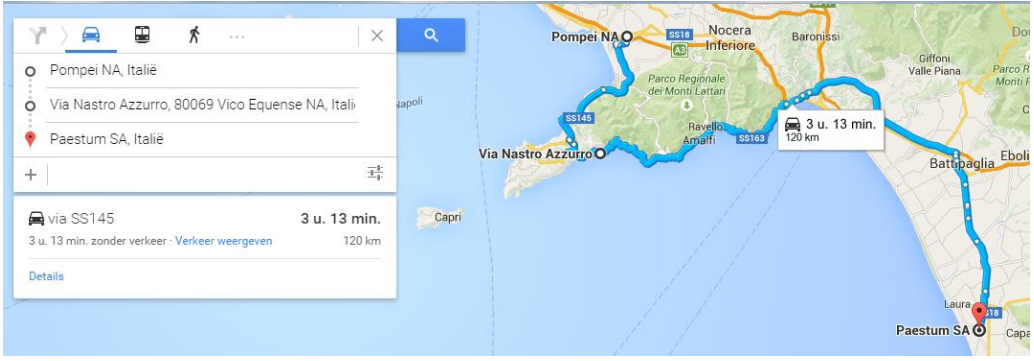
Route 10			
CP	42.48470, 12.24980 Bomarza (0,00) -/-		
20	Pitigliano	42.63735 11.67916	<p>Iedereen die voor het eerst in Pitigliano komt, zal onder de indruk zijn van het prachtige, bijna magische, aanzicht van dit stadje. Pitigliano wordt namelijk omringd door groene valleien. Bijna helemaal opgetrokken uit turfsteen, in harmonie met de natuur, valt bijna niet meer te onderscheiden wat natuurlijk is en wat door de mens is gemaakt.</p> <p>Wandel door de schilderachtige straatjes, met hun ouderwetse trappen, ornamenten en decoraties uit de zestiende eeuw en bezoek de kathedraal uit de achttiende eeuw in barokstijl, met haar prachtige voorgevel en indrukwekkende altaar.</p> <p>Palazzo Orsini, dat gebouwd is in de middeleeuwen, heeft een prachtige renaissanceportaal. Het is tegenwoordig een museum voor religieuze kunst. Op het Piazza della Repubblica, waar je van een spectaculair uitzicht kunt genieten, vind je twee fonteinën uit de achttiende eeuw en een aquadotto, een aquaduct uit de zeventiende eeuw, dat wordt gekenmerkt door een aantal bogen.</p> <p>In de voormalige Ghetto vind je de synagoge van de Joodse gemeenschap, die hier meer dan vijfhonderd jaar heeft bestaan. Als toevluchtsoord voor vele Joden werd deze wijk ook wel Piccola Gerusalemme, Klein Jeruzalem, genoemd.</p> <p>Een bezoek aan de onderaardse gangen die door de Etrusken in de tufsteen zijn gegraven, zul je nooit meer vergeten.</p>
21	Bomarzo, Lazio	42.49151 12.24776	<p>Bomarzo is ook bekend vanwege de tuinen van Bomarzo (il Parco dei Mostri di Bomarzo: het park met de monsters van Bomarzo). Deze toeristische attractie is een beeldenpark van monsters zoals sfinxen en draken uit de 16e eeuw dat werd aangelegd door Pier Francesco Orsini. De bizarre beelden inspireerden kunstenaars als Carel Willink, Jean Cocteau en Salvador Dali.</p>

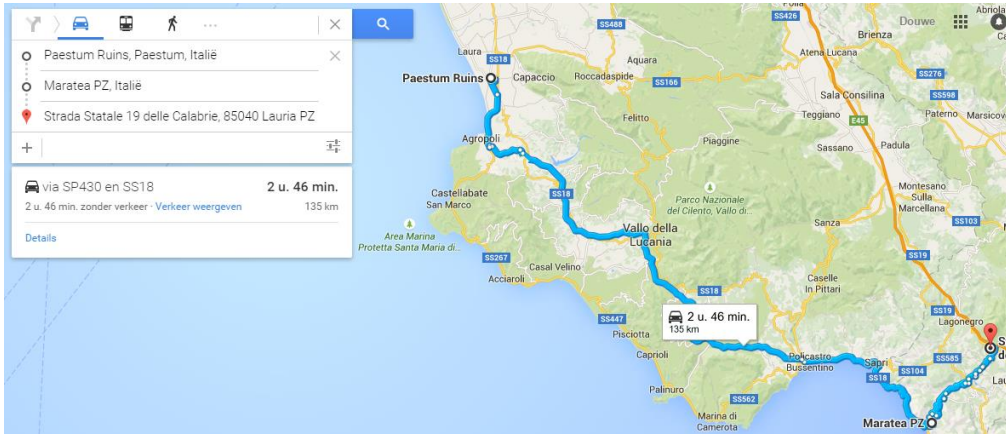
Route 11			
CP	41.95909, 12.80398 Tivoli (0,00) T/W		
22	Viterbo, L	42.41619 12.10003	<p>Het Piazza San Lorenzo met het Palazzo dei Papi (paleis van de pausen) is heel mooi. Het paleis was de plaats voor verschillende pauselijke verkiezingen waaronder die van 1268-1271 volgend op de dood van Clemens IV. Nadat de pauselijke zetel drieëndertig maanden onbezet was gebleven, werd Teobaldo Visconti gekozen die de naam Gergorius X aannam. De kronieken vertellen dat de mensen van Viterbo, moe van het lange wachten en met de bedoeling de verkiezingen te bespoedigen, sloten ze de kardinalen in cum clave (met de sleutel – de oorspronkelijke betekenis van het woord “conclave”) op.</p>
23	Tivoli, L	41.94706 12.77346	<p>De Villa Adriana in Tivoli, is een meesterwerk dat op een unieke manier de hoogste materiële uitingen van de culturen in het Middellandse Zeegebied en die uit de oudheid bijeenbrengt. Onderzoek naar de monumenten speelde een cruciale rol in de herontdekking van elementen uit de klassieke architectuur door architecten in de Renaissance- en Barokperiode. De villa heeft grote invloed gehad op veel 19e en 20e -eeuwse architecten en ontwerpers. Het is een buitengewoon complex van klassieke gebouwen, in de 2e eeuw gebouwd door de Romeinse keizer Hadrianus. Het complex combineert de beste elementen van architecturale overlevering uit Egypte, Griekenland en Rome in een ‘ideale stad’</p>

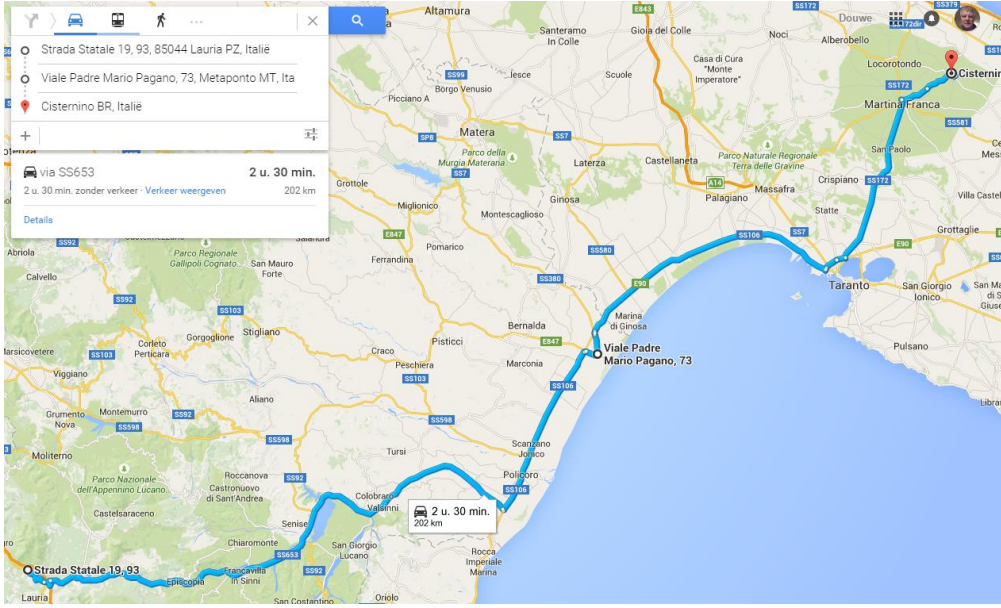
Route 12			
CP	41.25394, 13.44782 Sperlonga (13,00) -/W		
24	Boville Ernica, L	41.64098 13.47414	<p>In de elfde eeuw werd in Boville Ernica een indrukwekkende stadsmuur gebouwd die de stad zou moeten beschermen tegen agressori, aanvallers. Helaas kon de muur niet alle aanvallers op afstand houden, met als gevolg dat de stad regelmatig werd geplunderd, zoals in 1170 door de gevreesde Barbarossa, Roodbaard.</p> <p>Boville Ernica heeft een prachtig, autovrij, historisch centrum, boordevol prachtige kerken, mooie gebouwen, smalle steegjes en hoge torens. Wat je zeker niet mag missen is het Palazzo Filonardi, een paleis met prachtige poorten, boogvormige vensters, sierlijke bestrating en majestueuze monumentale trappen. In de abdij di San Pietro Ispano vind je een groot aantal goed bewaarde kunstschaten. De chiesa di Santo Stefano heeft een rijke collectie schilderijen uit de achttiende eeuw van de scuola Bolognese, de Bolognese school. Ook het Palazzo Simoncelli, dat vandaag de dag dienst doet als stadhuis, is zeker een bezoekje waard.</p> <p>Als je het oude centrum via la Porta Santa Maria verlaat, kun je langs de oude stadsmuur via Piazza dell'antico lavatoio, het plein van de antieke wastobbe, naar Porta San Francesco lopen. Hiervandaan kun je een wandeling maken rondom de stadsmuren terwijl je geniet van het prachtige uitzicht over de heuvels</p>
25	Sperlonga, L	41.26337 13.43201	<p>Van de 3 plaatsjes is Sperlonga het mooiste. Het oude authentieke gedeelte ligt boven op een rots en is een wit dorp. Het doet heel erg Grieks aan. Grote stukken van Italië behoorden vroeger tot Griekenland, het Magna Graecia.</p>

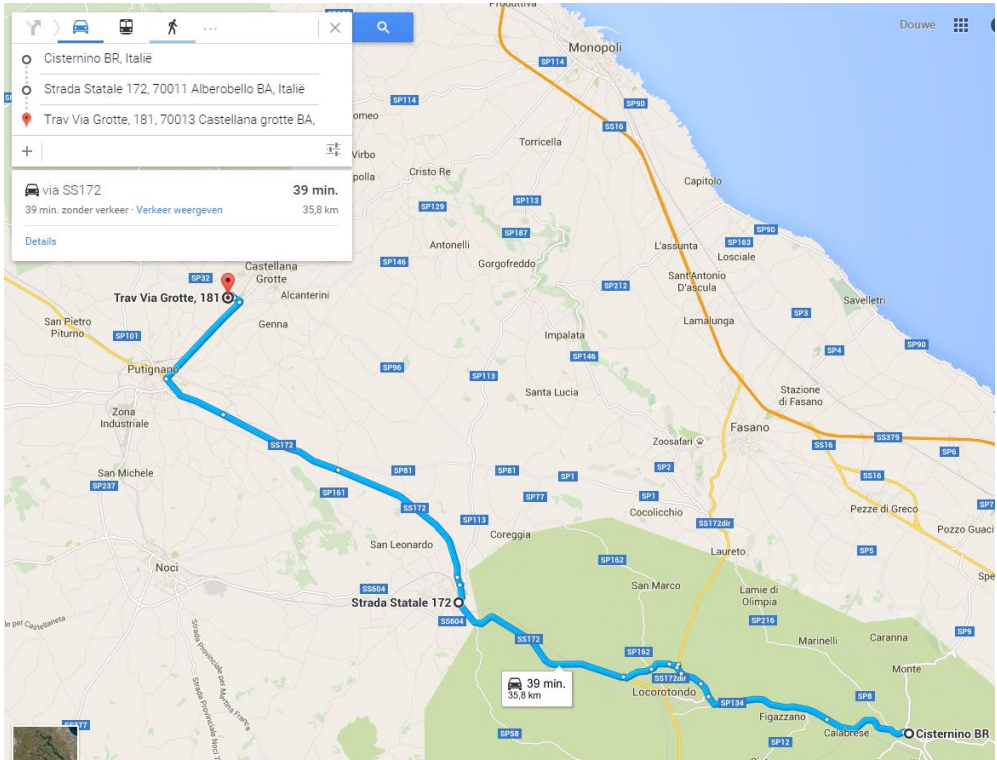
Route 13			
CP	40.82862, 14.35583 Portici (15,00) T/W		
26	Caserta	41.07438 14.32902 (41.08814 14.33619)	In 1734 werd Karel III (Carlo Borbone) koning van Napels, een autonoom koninkrijk dat niet langer deel uitmaakte van het Spaanse Rijk. Hij besloot in 1750 om een nieuw koninklijk paleis te bouwen om het paleis van Versailles en het koninklijk paleis te Madrid te overtreffen als symbool van het nieuwe koninkrijk. Het monumentale complex is bijzonder vanwege de manier waarop het een prachtig paleis samenbrengt met haar park en tuinen, alsmede de omliggende natuurlijke bossen, de jachthuizen en een zijdefabriek. Het paleis is een uitgesproken weerspiegeling van de Verlichting in materiële vorm, meer geïntegreerd in dan opgelegd aan de natuurlijke omgeving
27	Herculaneum	40.80322 14.34862.	Deze plaats is door dezelfde uitbarsting verwoest als Pompeï. Ook hier is veel opgegraven en bewaard gebleven, waaronder huizen met muurschilderingen en marmer. We hebben er ongeveer 1,5 uur rondgelopen. Wij vonden Herculaneum minstens zo interessant als Pompeï.

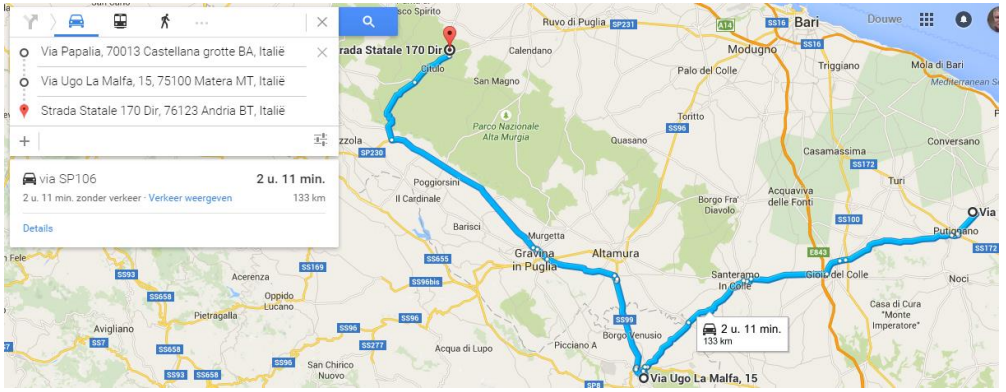
Route 14			
CP	40.74899, 14.48107 Pompei (20,00) T/W		
28	Vesuvius	40.82847 14.42703	<p>De Vesuvius is een kleine vulkaan, van 1277 hoog, ietsje ten noordwesten van Pompeï. In het jaar 79 na Chr. vond er een vreselijke uitbarsting plaats die heel Pompeï en Herculaneum, verwoestte. Pompeï werd bedolven onder hete as en Herculaneum meer onder vulkanische modder, zodat dit iets mooier bewaard is gebleven. De tocht naar boven is behoorlijk steil. Bij de parkeerplaats is het nog 20 minuten lopen naar de kraterrand.</p>
29	Pompeï	40.74687 14.48652	<p>Je ziet de oude karrensporen nog in de bestrating uitgesleten. Er zijn bakkerijen met grote zwarte molens waar het meel gemalen werd. Het Meanderhuis waar destijds al het zilver is gevonden is alleen een paar uur in het weekend open. Van het Lupanar(het bordeel) zie je maar een klein gedeelte. Ook mooi is het badhuis met bv de nissen waar je je kleding neer kon leggen. De stad had 2 theaters, een klein en een groot en dan nog het amfitheater.</p> <p>Pompeï met op de achtergrond de Vesuvius, wel heel erg dicht bij!. De fresco's vallen over het algemeen wat tegen, behalve die van de villa dei Mystery. Dit is wat buiten het gebied en dus een stukje lopen, zeker doen, echt de moeite waard. De bewegwijzering laat veel te wensen over dus je van te voren oriënteren en bv een loopschema maken is erg handig.</p>

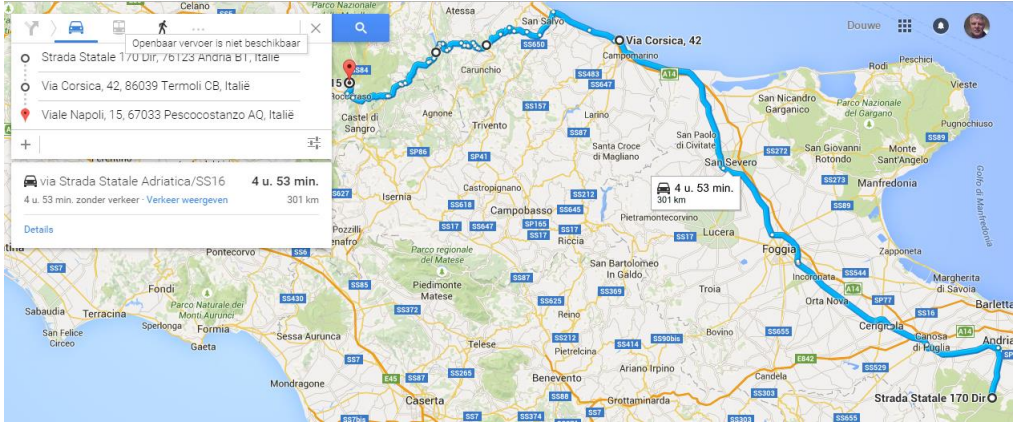
Route 15			
CP	40.41844, 15.00715 Paestum (10,00) T/W		
30	Costiera Amalfitana	40.61825 14.44393 (Westzijde)	Landschappelijk is de Costiera Amalfitana ongetwijfeld het mooiste wat Campania te bieden heeft. Langs de kustlijn ligt een opeenvolging van kleine stadjes die tegen de bergwand aan liggen, waaronder Amalfi, Sorrento en Positano.
31	Paestum	40.42448 15.00636	<p>Paestum, vroeger Poseidonia, is 2500 jaar geleden hier gebouwd door de Grieken en behoorde tot Magna Graecia. Er wordt hier in de provincie Basilicata zelfs nog in bepaalde dorpen Grieks gesproken net als in bepaalde plaatsen in Calabrië. Het was vroeger een welvarende stad die van de handel en landbouw leefde en o.a. met de Etrusken handelde.</p> <p>De stad had een ommuring van 5 meter dik die nog grotendeels in tact is. Hier staan dus o.a. 3 grote Griekse tempels in een ongrieks landschap, heel erg groen. Het terrein is niet zo groot, de tempels staan redelijk dicht bij elkaar. Buiten de drie tempels zie je ook resten van het amfitheater, theater en wat mozaïekvloeren.</p>

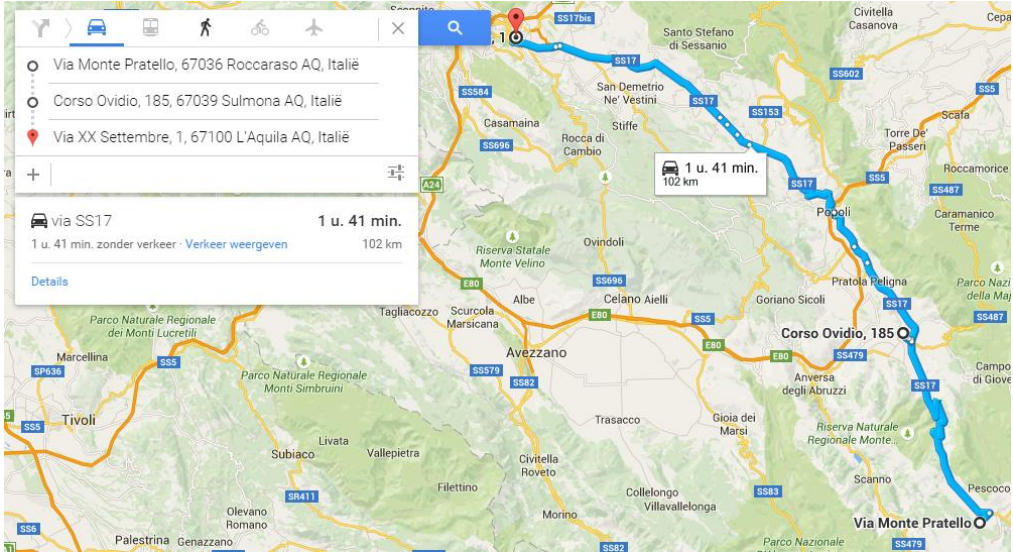
Route 16			
CP	40.09333, 15.80556 Lagonegro (0,00) T/W		
32	Maratea	39.98916 15.70659	<p>Basilicata kent een klein stukje kust aan de noordzijde aan de Tyrreense Zee: de Golfo di Policastro. Dit is dan ook meteen een van de meest onbedorven kusten van heel Italia. In de plaatsen Maratea en het hoger gelegen Rivello zijn aardige, zelfs luxe, hotels te vinden en kun je de typische ovotarica, gedroogde tonijnkuit, geserveerd krijgen.</p> <p>Het kleine haventje van Maratea Inferiore, dat aan de voet van het oude centrum, superiore, ligt, is ook een heerlijke plek om uitkijkend over de haven, onder het genot van een glas wijn van deze specialiteit te genieten.</p> <p>Vanaf het Christusbeeld op de top van de Monte Baggio, dat hoog boven het dorp uittorent kun je de baai mooi overzien. Rivello kent een Griekse oorsprong het geen je op verschillende plaatsen nog goed kunt zien en horen.</p>
33	Nationaal park Pollino (Rotonda)	39.94985 16.03972	<p>De wandelingen die zijn uitgezet, voeren door ontoegankelijke, afgelegen gebieden, maar zijn niet eens zo moeilijk. Je moet wel oppassen voor de brandende zon, wolven, steenarenden, wilde katten en stekelvarkens die je op je pad kunt aantreffen.</p> <p>De allermooiste klim gaat over de Orrido di Malevento, 'de pas van de slechte winden'. Op de top van de Monte Dolcedorme, 'zoete sluiwer', kun je op een heldere dag volgens kenners genieten van een van de mooiste panorama's van Europa.</p>

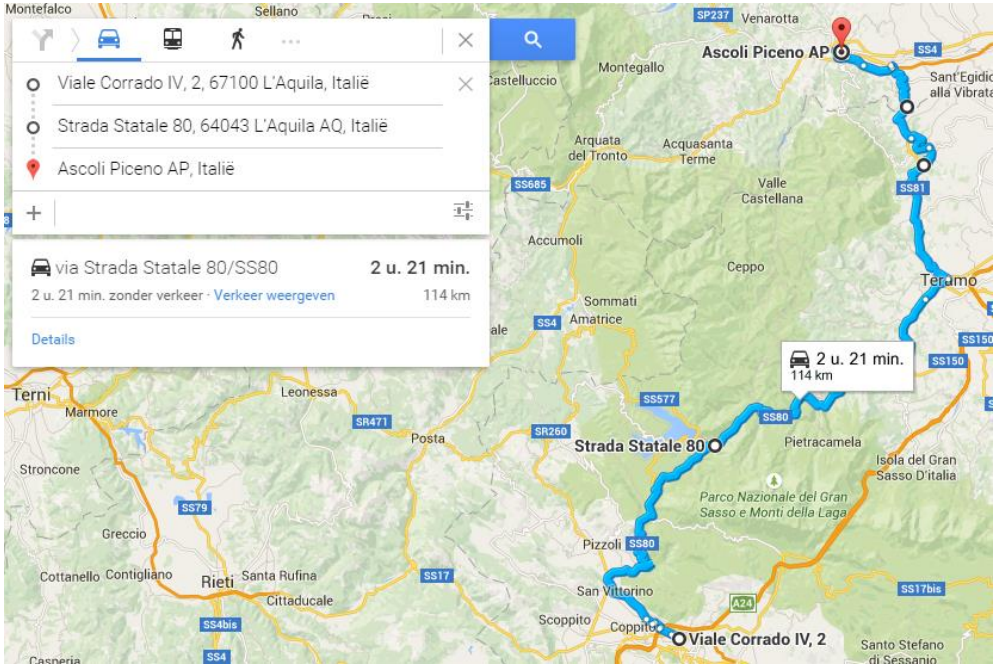
Route 17			
CP	40.74455, 17.42589 Cisternino (0,00) T/W		
34	Metaponto	40.37372 16.80793	<p>Net als heel Zuid-Italië behoorde ook Basilicata eens tot Magna Graecia, het grote Griekse rijk van weleer. Je kunt dit merken aan de Griekse ruïnes die je hier verspreid over het landschap aantreft. Helaas zijn ze vaak moeilijk bereikbaar en slecht onderhouden.</p> <p>Een uitzondering hierop vormen de tempels bij Metaponto vlak bij de Ionische zee, aan de zuidzijde van deze regione. De meest interessante voorbeelden zijn de Tavole Palatine, de ruïnes van een theater en een Dorische tempel uit de 6e eeuw v. Chr. die je aantreft in de zogenoemde Zona Archeologica.</p>
35	Cisternino	40.74012 17.42688	<p>Cisternino is een ander charmant stadje met kronkelige smalle straatjes en witgekalkte huizen, het geheel doet oosters aan. Het wordt tot de mooiste stadjes van Italië gerekend.</p>

Route 18			
CP	40.87538, 17.15118 Grotte di Castellana		
36	Alberobello	40.78294 17.23824	<p>De trulli's van Alberobello. Heel toeristisch maar toch ook heel bijzonder. Er zijn zo'n 1400 stuks. De meeste zijn ingericht als souvenirwinkel. Zelfs de Chiesa di Sant' Antonio is een trulli.</p> <p>De daken van vele trulli's zijn versierd met primitieve, christelijke of magische symbolen. Bovenop de daken staan pinakels in verschillende vormen. De trulli zou een geniale vondst zijn van Giangirolama Acquaviva d'Aragon, een van de graven van Alberobello.</p> <p>De aanleiding was de belastingheffing die de koning van Napels doorvoerde op alle huizen die op het grondgebied van de graaf werden gebouwd. Om dit niet te moeten betalen liet hij huizen, "de trulli's" bouwen zonder fundering of mortel. Bij een controle van het koningshuis werden deze huisjes in korte tijd tot puin herleid.</p>
37	Castellana Grotte	40.87538 17.15118	<p>Langs eenzame glooiende wegen, met links en rechts vele windmolens, gaan we richting Castellana Grotte. Het dorp is niet veel zaaks maar de grot is een bezoek ruimschoots waard. Onder leiding van een gids bezoek je de 1,5km lange grot. Het is hier ook erg druk maar parkeren is gelukkig geen probleem.</p> <p>In een hoek van de parking is in het lange gras een zone voorbehouden voor motorhomes en vanavond blijven we hier overnachten.</p>

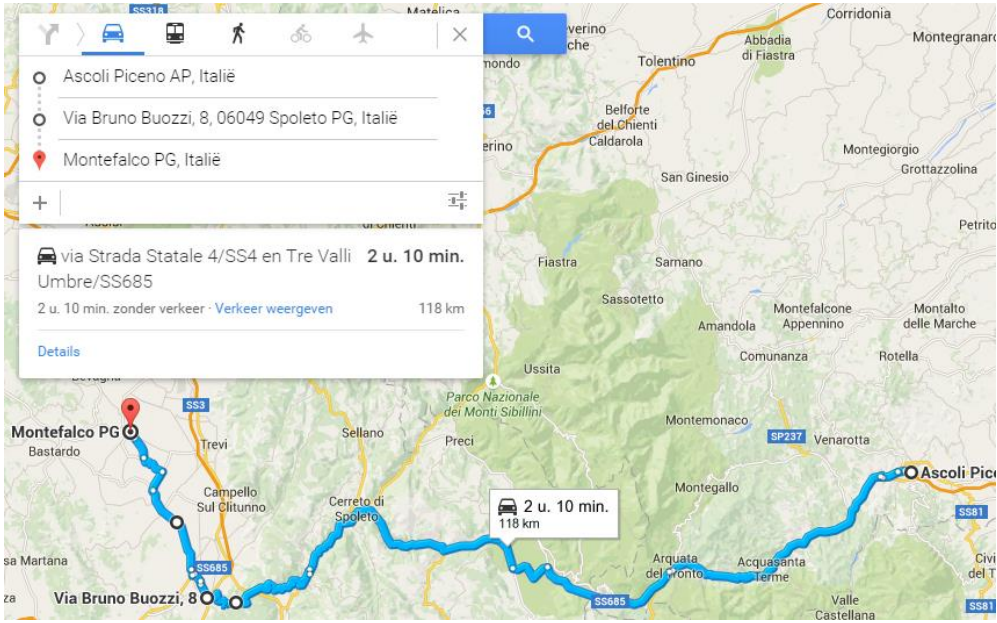
Route 19			
CP	41.07654, 16.27459 Castel del Monte (7,00) T/W		
38	Matera	40.66503 16.60799	<p>De sassi is toch wel iets heel speciaals. Heel mooi om te zien. Sassi zijn holwoningen. De huizen zijn zodanig uitgehakt uit de rotsen dat de daken dienst doen als straten. Op deze manier vormen zich niveaus.</p> <p>De straatjes en trappen vormen als het ware een doolhof. De sassi is verdeeld in 2 wijken: de sasso Barisano in het noorden en de sasso Caveoso in het zuiden. In de sasso Barisano bevindt zich de rotskerk St. Maria de Idris. Wel hebben we vanaf het plein voor de kerk een prachtig zicht op de sassi.</p> <p>Ook de wandeling langs de diepe kloof, Gravina di Matera, kan ons bekoren. Heel diep beneden ons zien we het water van de rivier. Door het bijzondere uiterlijke van Matera wordt ze vaak gekozen door filmregisseurs als decor. Zo is de film "The Passion of the Christ" met Mel Gibson, hier deels opgenomen.</p>
39	Castel del Monte	41.07652 16.27467	<p>De burcht Castel del Monte, werelderfgoed van de Unesco. Het kasteel valt van binnen erg tegen, het is helemaal leeg en er is niets te zien.</p>

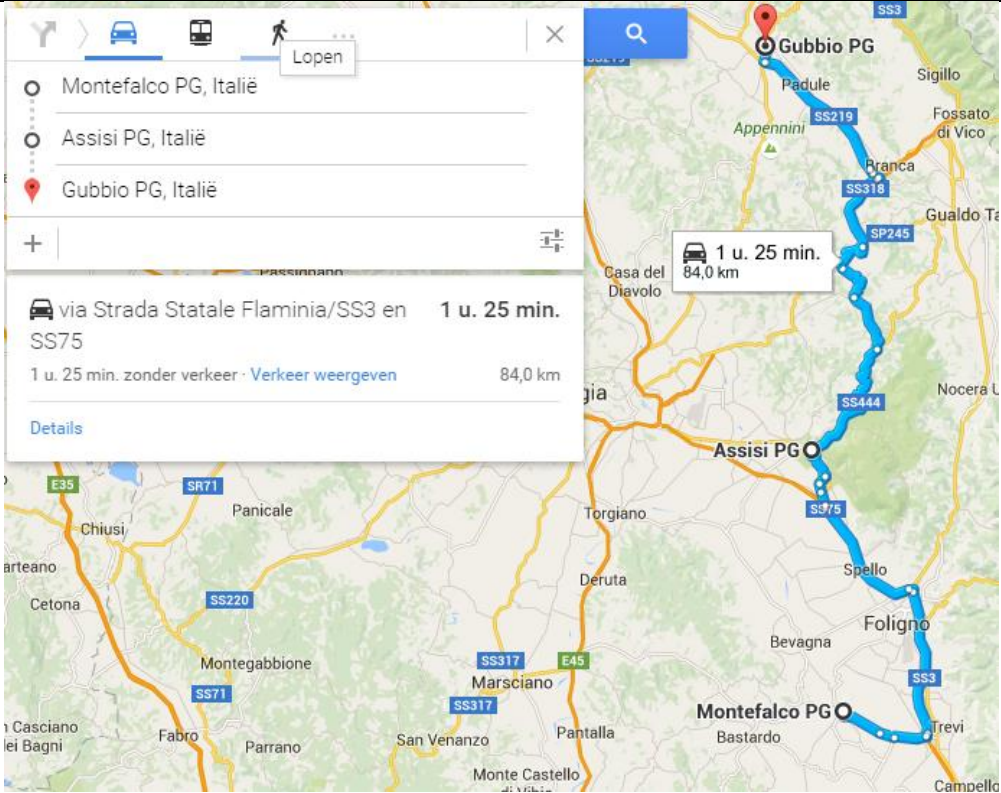
Route 20			
CP	41.85403, 14.02764 Pratello (0,00) -/-		
40	Termoli	41.99846 14.99313	Aan de Adriatische kust is Termoli een leuke badplaats met zandstranden en bijbehorend vertier, die voornamelijk door Italiaanse toeristen wordt bezocht.
41	Pescocostanzo	41.89068 14.06396	Andere dorpen zoals b.v. Pescocostanzo zijn geheel gerestaureerd, de opgepoetste marmereen straatjes zijn bezaaid met oude ambachten, kunstgaleries en restaurantjes, en niet de slechtste!

Route 21			
CP	42.35301, 13.40718 L'Aquila (0,00) T/W		
42	Sulmona	42.04950 13.93252	<p>Sulmona is een mooi middeleeuws plaatsje dat gelegen is op een vlakte omringd door heuvels. Voor toeristen vormt het een ideale uitvalsbasis voor een bezoek aan het Parco Nazionale d'Abruzzo (IT).</p> <p>Dwars door deze stad, die ook de geboortestad was van Ovidius, de grote Romeinse dichter, loopt een aquaduct uit de 13e eeuw.</p> <p>Het stadje is vooral bekend door de confetti, de gesuikerde amandelen, die traditioneel horen bij het huwelijk en de geboorte. Het aantal confetti in een huwelijks-bomboniera is altijd oneven: dit als gelukwens voor de geboorte van een kind. Is de baby er eenmaal, dan krijg je bij meisjes roze confetti, en bij jongetjes blauwe. De witte zijn voorbehouden voor het huwelijk, en de gouden of zilveren voor een dito huwelijksjubileum.</p>
43	L'Aquila	42.35610 13.38946	<p>In L'Aquila vind je enkele schitterende monumenten uit de Middeleeuwen en de Renaissance. Het oudste en meest karakteristieke monument is wel de Fontana delle 99 canelle.</p> <p>Alle 99 kanaaltjes spuiten water door 99 verschillende maskers. Niemand schijnt de bron van deze mooie fontein te kennen.</p>

Route 22			
CP	42.85276, 13.5821 Ascoli Piceno (14,40) -/W		
44	Gran Sasso (Ortolano)	42.51988 13.42195	De hoofdstad L'Aquila ligt aan de voet van de Gran Sasso (grote rots), het hoogste punt van het Italiaanse vasteland buiten de Alpen. Het gebied van de Gran Sasso biedt talloze gemarkeerde wandelpaden.
45	Ascoli Piceno	42.85275 13.58177	<p>Ascoli Piceno, het wordt ook wel "klein Siena" genoemd. De stad ligt onder in een dal, aan de samenloop van de Tronto en de Castello. Het hart van het oude centrum wordt gevormd door de Piazza del Popolo, een ware openluchtsalon. Dit aangename, mooie stadje is meer dan de moeite waard om te bezoeken.</p> <p>Ascoli Piceno In 69 voor Christus veroverden de Romeinen de stad op de stam van de Piceni. De rechthoekige opzet van de oude Romeinse plaats is nog steeds zichtbaar. Het hart van het oude centrum wordt gevormd door de Piazza del Popolo, een ware openluchtsalon. Op dit plein waaraan de kerk van San Francesco ligt speelt zich het hele leven af. De wekelijkse groenten- en fruitmarkt wordt hier gehouden.</p> <p>Op vrijdag en zaterdagavond kun je hier aansluiten in de passeggiata en proberen een plaats te bemachtigen op een van de omringende terrassen voordat de meute zich verspreid over de restaurantjes. De zondagochtend hebben de 'jonge mensen' plaats gemaakt voor hun ouders die na de kerkdienst de laatste nieuwtjes uitwisselen. Het plein is dan gevuld met een prettig geroezemoes. Later op de middag maken de 'oudjes' weer plaats voor de tifosi die hier verzamelen om naar een wedstrijd van hun lokale club te gaan.</p> <p>Als zij zich weer van het plein hebben verwijderd kun je weer plaats nemen op het in heel Ascoli beroemde terras van Meletti. Keurige in het wit en zwart gestoken obers bedienen jou van een espresso met eigen</p>

		<p>gemaakte chocolaatjes of een anijslikeur van het huis met olive ascolane; de met rundvlees gevulde en gefrituurde olijven. De specialiteit van de stad.</p> <p>Op het toilet kun je het nuttige met het aangename verenigen en tijdens je verblijf de Romeinse fundamenten van het plein bekijken. Daarna kun je wat rondslenteren in de wijk die, met haar aaneenschakeling van kerken en Palazzi, afdaalt naar de Romaanse brug.</p>
--	--	---

Route 23			
CP	42.89241, 12.64851 Montefalco (5,00) T/W		
46	Spoletto	42.74700 12.73136	<p>Het beroemdste monument van Spoleto is het 14de-eeuwse aquaduct waarover het water vanaf de bergen naar de stad gebracht werd. Maar de Duomo is ook een bezoekje waard. We zien ook de resten van een Romeins theater en een Romeins amfitheater waar vroeger 10.000 christelijke martelaren zijn gedood. Die zouden begraven liggen onder de kerk San Gregorio.</p> <p>Il Ponte delle Torri is het beroemdste bouwwerk van de stad Spoleto. De brug bestaat uit negen gigantische pijlers die verbonden zijn door tien gotische bogen. Met zijn hoogte van 76 meter en een totale lengte van 236 meter biedt het een indrukwekkende aanblik. Als je midden op il ponte staat, kijk je uit op de bastions van de Rocca Alborno, een middeleeuws pauselijk fort dat eveneens door Gattapone is ontworpen. Het fort is helaas niet toegankelijk voor publiek.</p> <p>De brug is gebouwd op het fundament van een Romeins aquaduct. Door zijn strategische ligging had het tevens een defensieve functie. Twee pijlers in het midden van de brug zijn hol en lijken daardoor op torens, vandaar de naam van de brug. In de torens zitten verschillende openingen die hoogstwaarschijnlijk dienden als uitkijkpost</p>
47	Montefalco	42.89583 12.65385	<p>Montefalco, omringd door 14e eeuwse wallen ligt hoog gelegen op een met olijfbomen begroeide heuvel , het heeft niet voor niets de bijnaam “ het balkon van Umbrië gekregen. De Porta di S. Agostino, met haar uurwerktoren en stoere kantelen. Een steile hoofdstraat naar de Piazza del Comune met het 13e eeuwse Palazzo Comunale. Het is één van de vele gebouwen in Montefalco die schade opliepen bij de aardbeving van 1997.</p> <p>Nu is hier niets meer van te merken. Een wandeling over “la ringhiera” (de balustrade), waar een prachtig uitzicht is op de omgeving. Montefalco is beroemd om zijn wijn. De Sagrantinowijn zou de beste rode wijn van Umbrië zijn. Van uit het valkennest hoog op een heuvel heb je een prachtig uitzicht op het omringende landschap.</p>

Route 24	
<p>CP 43.35087, 12.56544 Gubbio (5,00) T/W</p>	
<p>48 Assisi</p>	<p>43.06919 12.60538</p> <p>Bij Assisi is beneden een grote parkeerplaats, dus ook dit keer moeten we weer een weg omhoog klauteren, maar het is de moeite waard. Weer komen we in een prachtige plaats met straten vol geraniums en pleinen met klaterende fonteinen. Het middeleeuwse karakter is goed bewaard gebleven.</p> <p>Er komen veel pelgrims in Assisi ter nagedachtenis aan St.-Franciscus, die hier geboren is. Al jong schonk hij zijn bezittingen aan de armen en trok hij zich als kluizenaar terug. In alle souvenirwinkeltjes zijn beeldjes te koop van de heilige Franciscus. We brengen een bezoek aan de Basiliek van Sint-Franciscus, waar we een aantal monniken tegenkomen.</p> <p>In heel de stad zien we veel monniken en nonnen lopen, waarvan de meesten nog vrij jong zijn. Assisi is in 1997 zwaar getroffen door een aardbeving en daarna weer gerestaureerd. Dit is goed te zien aan de stenen van de gebouwen. Hoe verder we lopen, hoe meer de gebouwen hun oorspronkelijke stenen nog hebben.</p>
<p>49 Gubbio</p>	<p>43.35390 12.57348</p> <p>We rijden door naar het mooie, geheel ommuurde middeleeuwse Gubbio, met een Romeins theater uit de 1e eeuw v.Chr.</p> <p>Als je aan komt rijden zie je de stad prachtig tegen de berg aanliggen. Gubbio viel in 1624 een tijdje onder pauselijk gezag en heeft dan ook aardig wat kerken, die zeker de moeite waard zijn om te bekijken.</p> <p>Maar je vindt er ook een mooi Palazzo di Consoli, een middeleeuwse stadspoort en mooie, steile trap-sstraatjes.</p>

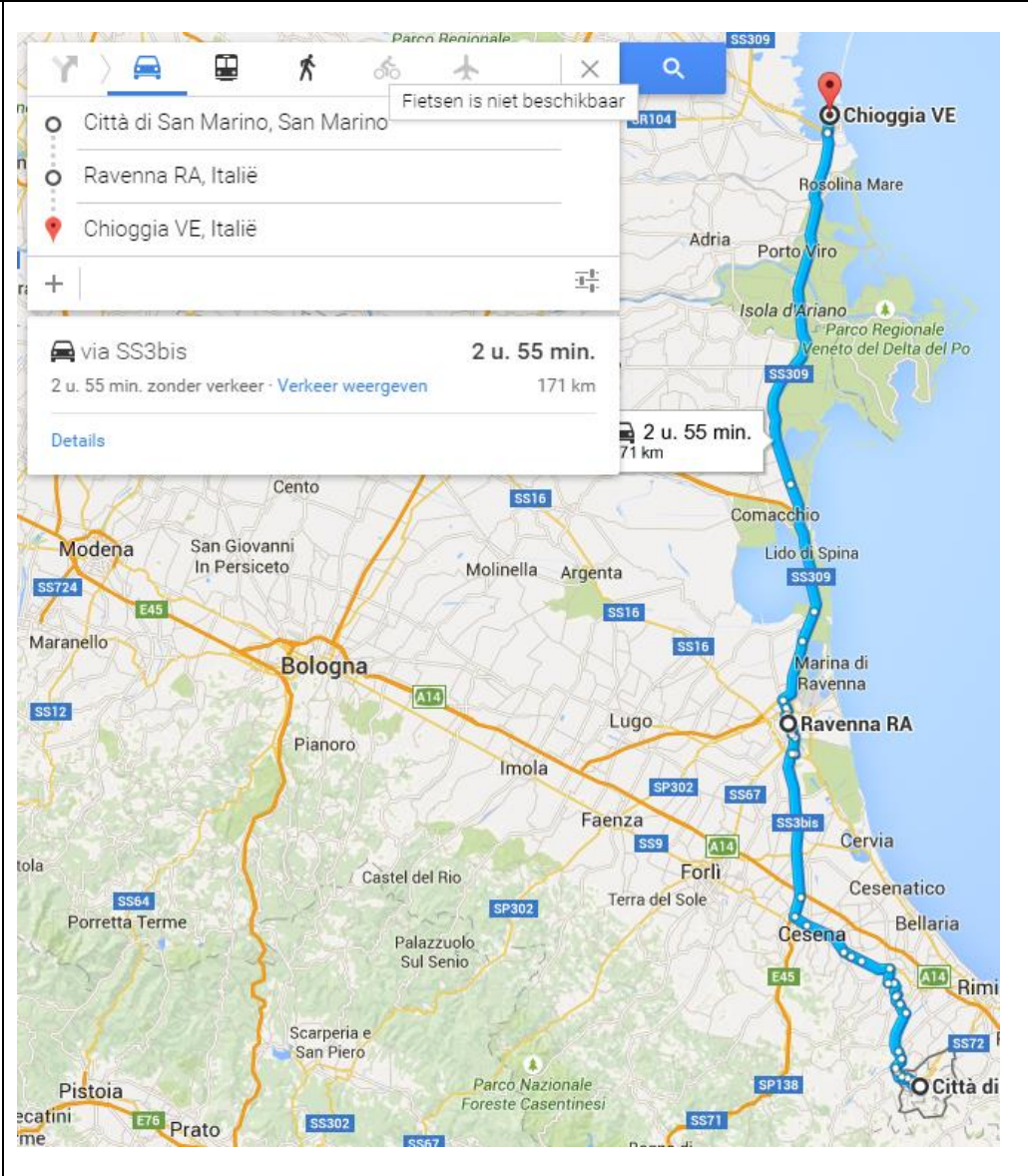
Route 25	
<p>CP 43.9415, 12.77449 Gradara (10,00) -/W</p>	
<p>50 Urbino</p>	<p>43.72379 12.63526</p> <p>Urbino is een erg mooi, ommuurd middeleeuws plaatsje met veel Renaissance-gebouwen, op een 485 m hoge heuveltop. Het is een mooi gezicht als je aan komt rijden, zeker ook omdat de stadjes hier allemaal zijn gebouwd met een rozerode steen.</p> <p>Het belangrijkste monument van Urbino is het 15de-eeuwse Palazzo Ducale met aparte torens aan de voorzijde. Vanaf het fort zijn die goed te zien. De façade, met de verschillende boven elkaar liggende loggia's, heeft lang dienst gedaan als ingang van de stad. Het plaatsje is flink - misschien zelfs iets té goed - gerestaureerd, maar zeer de moeite waard.</p> <p>Je bezoek begint waarschijnlijk in de benedenstad, bij de parkeerplaats en/of bushalte van waar je de Via Mazzini kunt volgen naar de bovenstad. Je kunt echter ook de lift nemen die je snel brengt naar de voet van het Palazzo Ducale. Het is een vreemde gewaarwording; een universiteitsstad met ongeveer 16.000 inwoners die ongeveer 8.000 studenten herbergt. Dat betekent dan ook een gezellige drukte. Aan de zomeruniversiteit worden taalcursussen gedoceerd. Er zijn beroerdere plekken om de Italiaanse taal te bestuderen...</p> <p>Het hart van de stad, de Piazza della Repubblica vormt dan ook een perfect toneel om het geleerde in praktijk te brengen.</p>

			<p>Urbino Palazzo Ducale Urbino dankt zijn ontwikkeling aan de hertog van Montefeltro (die regeerde in de 15e eeuw) die naast rijk ook een grote kunstliefhebber was. Het Palazzo Ducale wat in zijn opdracht gebouwd werd illustreert de artistieke en intellectuele idealen van de Renaissance en er werd een beroep gedaan op alle beroemde kunstenaars en architecten uit die tijd. De façade met de verschillende boven elkaar liggende loggia's deed lang dienst als monumentale ingang van de stad.</p> <p>In Urbino staat ook het geboortehuis van de schilder Raffaele. Om zijn werk te zien is het echter interessanter om een kaartje te kopen voor de Galleria Nazionale delle Marche die is gevestigd in het Palazzo Ducale. Tevens kun je dan ook een blik werpen op de vertrekken van de hertog.</p> <p>Als je de stad weer verlaat kun je de lift nemen waarmee je gekomen bent, maar ook de rampa; een 15e eeuwse toren met een wenteltrap. Die brengt je weer terug naar de parkeerplaats.</p>
51	Gradara	43.94107 12.77361	<p>Wie naar dit stadje klimt heeft een weids zicht op de zee. Dit middeleeuwse stadje is nog vrijwel geheel intact en is nog volledig ommuurd. Het is niet zo groot maar wel mooi. De Rocca, een burcht, is te bezoeken. De kerk is prachtig versierd met bloemen.</p>

Route 26		
CP	43.94044, 12.44156 San Marino (0,00) T/W	
52	San Marino	<p>43.93509 12.44555</p> <p>Het historisch centrum van San Marino en de berg Titano beslaan 55 hectare. Het historische gedeelte van de stad dateert uit de 13e eeuw, de tijd waarin de republiek werd gesticht als een stadsstaat. Het centrum van San Marino herbergt versterkte torens, muren, poorten en bastions.</p> <p>Maar ook een neoklassieke basiliek uit de 19e eeuw, kloosters uit de 14e en 16e eeuw, het Palazzo Publico uit de 19e eeuw en het 18e-eeuwse Titano Theater.</p> <p>Het historisch centrum wordt nog steeds bewoond en heeft alle institutionele functies behouden. Omdat San Marino op de top van de berg Titano ligt, werd het niet beïnvloed door stedelijke transformaties.</p>

Route 27

CP 45.20798, 12.2757
 Chioggia (6,00)
 -/-



53 Ravenna

44.40449
 12.19069

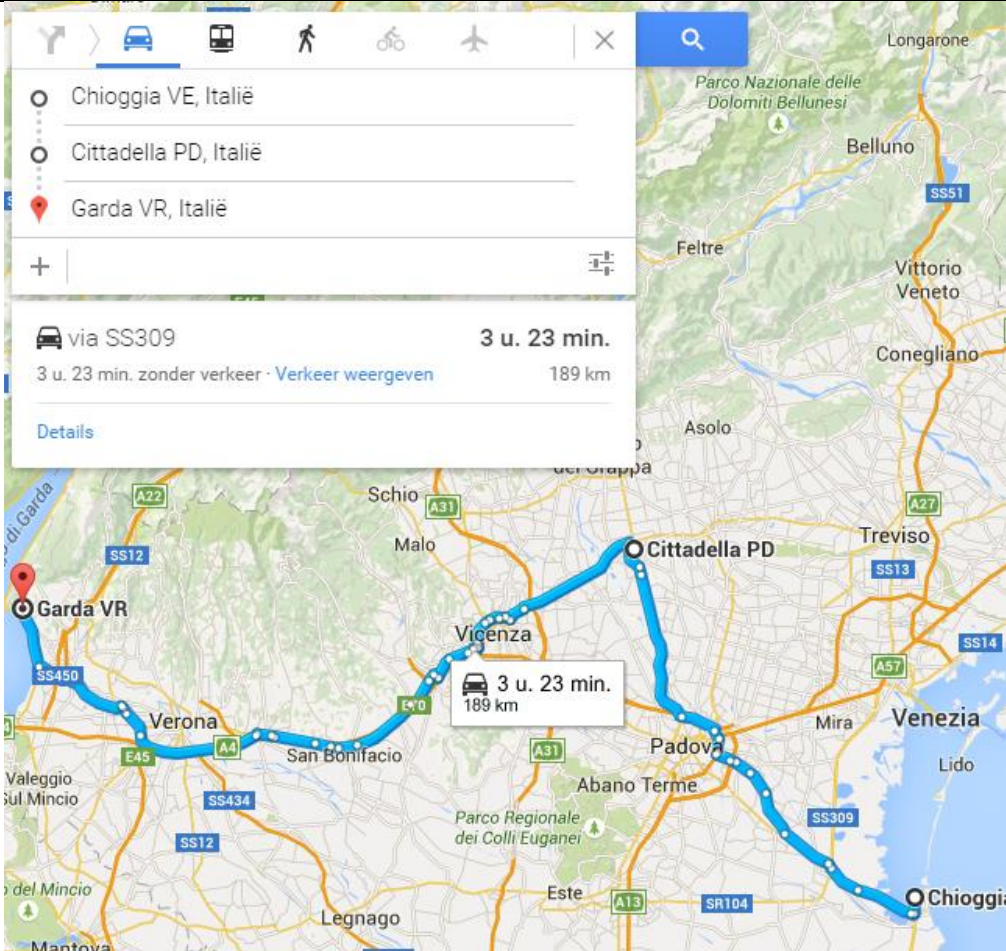
Ravenna was de zetel van het Romeinse Rijk in de 5e eeuw en vervolgens van het Byzantijnse Italië tot de 8e eeuw. Het heeft een unieke verzameling van vroegchristelijke mozaïeken en monumenten.

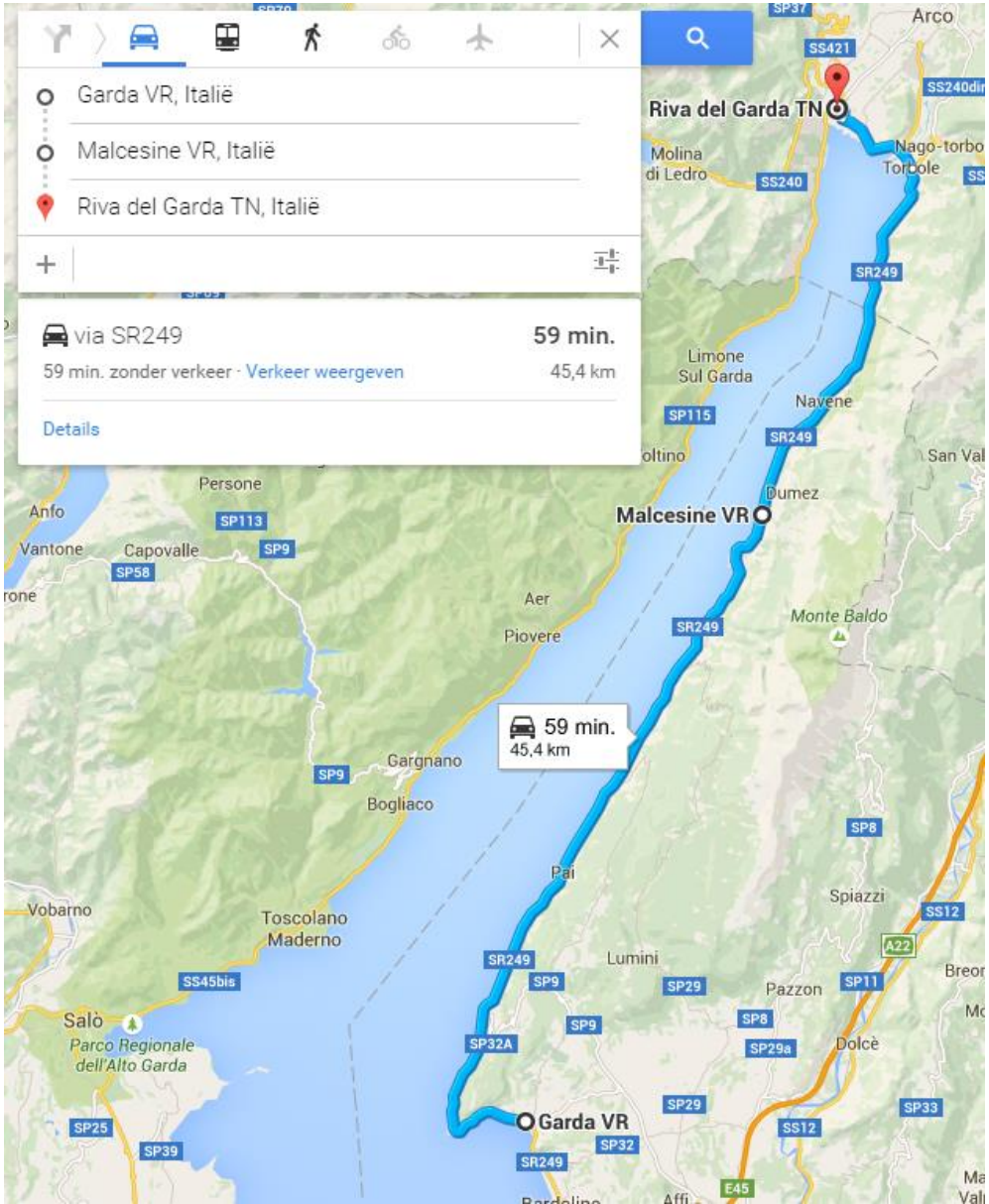
Alle acht gebouwen die bij het erfgoed behoren – het Mausoleum van Galla Placidia, de doopkapel van Neon, de Basiliek van Sant'Apollinare Nuovo, de Ariaanse doopkapel, de Aartsbisschoppelijke kapel, het Mausoleum van Theodorik, de kerk van San Vitale en de Basiliek van Sant'Apollinare in Classe – werden gebouwd in de 5e en 6e eeuw. Ze tonen grote artistieke vaardigheden, waaronder een prachtige mix van Grieks-Romeinse cultuur, christelijke iconografie en oosterse en westerse stijlen Ravenna te rijden.

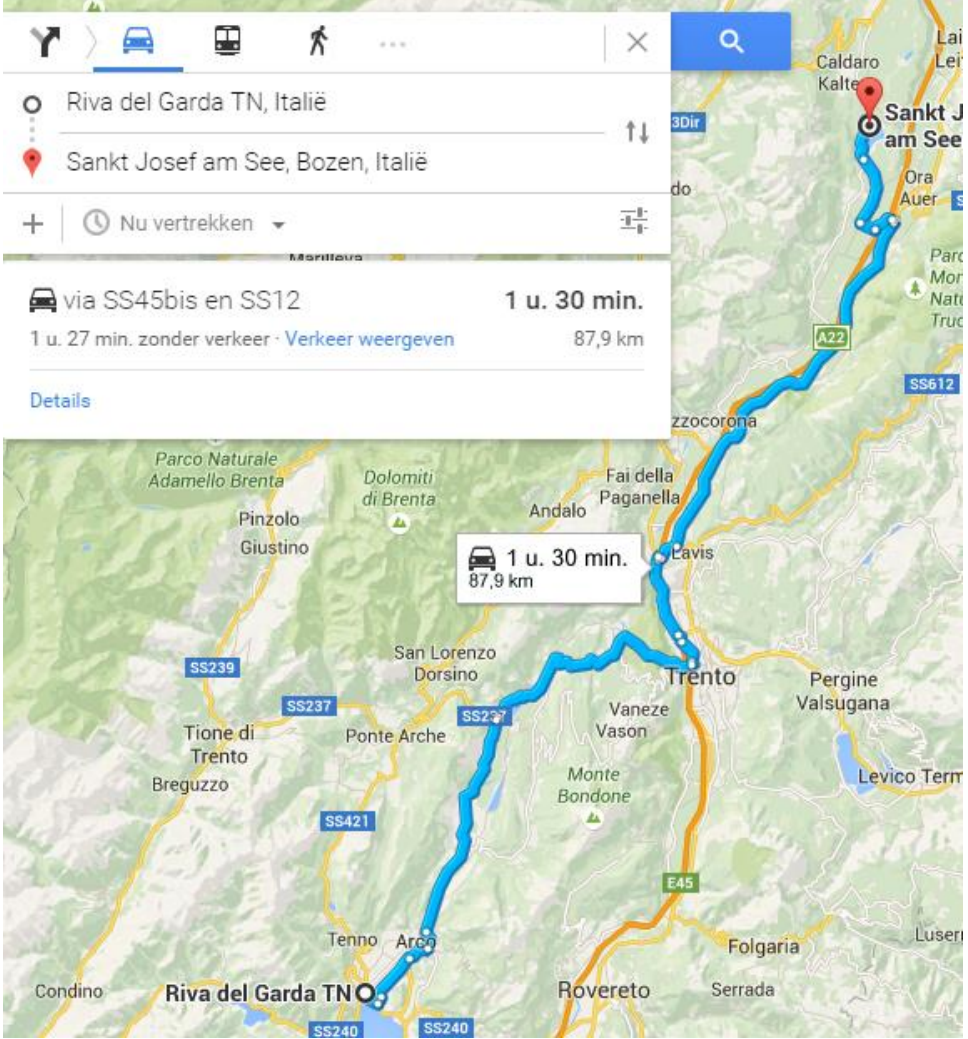
We bezoeken het Piazza del Popoli, en bezoeken vervolgens het Mausoleo di Galla Palacidia, waar we de mozaïeken uit de 5 eeuw bekijken. Je mag niet fotograferen, maar iedereen doet het gewoon. De goede herder is bekend en krijgt dus alle aandacht en de grote sarcofagen lijken niet interessant.

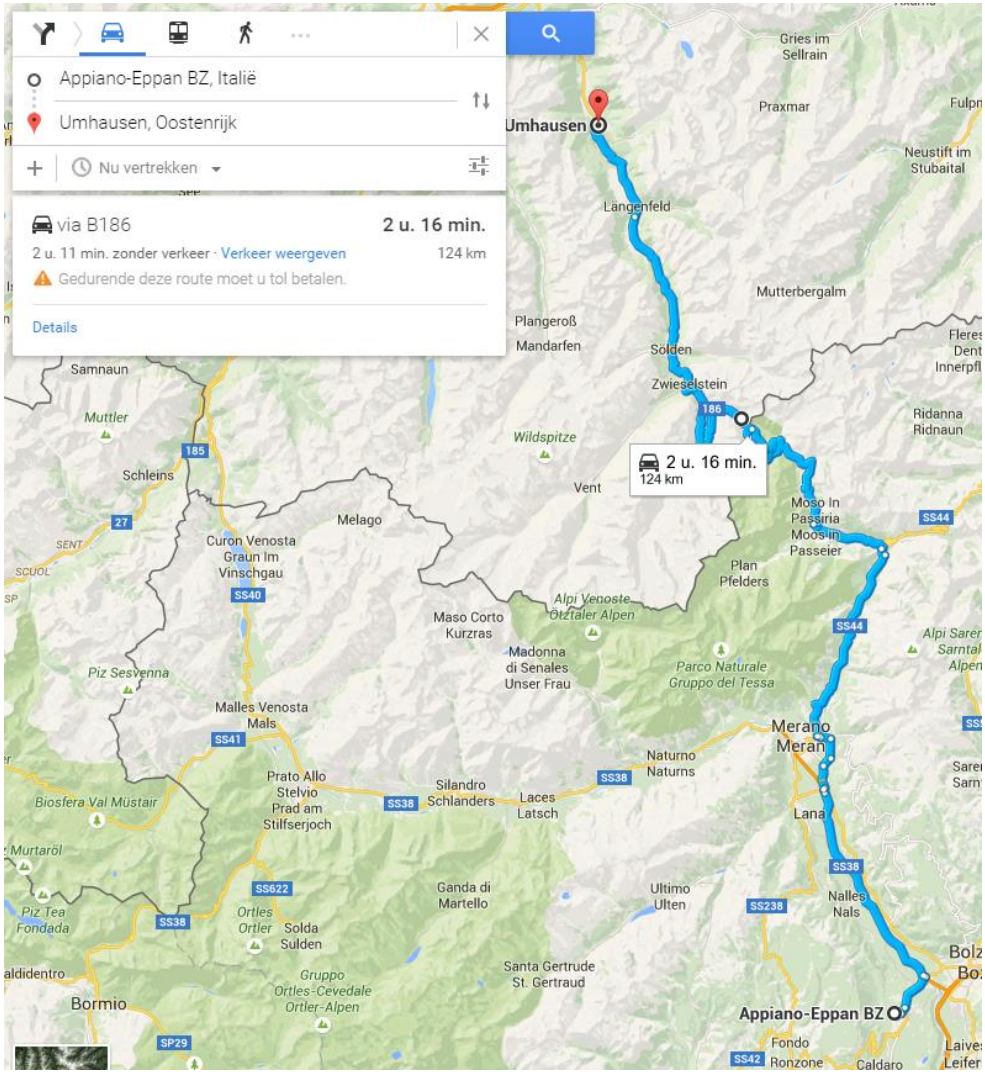
Ook bekijken we de Basilica di San Vitale, waar we in deze achthoekige kerk ook de fraaie mozaïeken op de vloer, maar vooral op

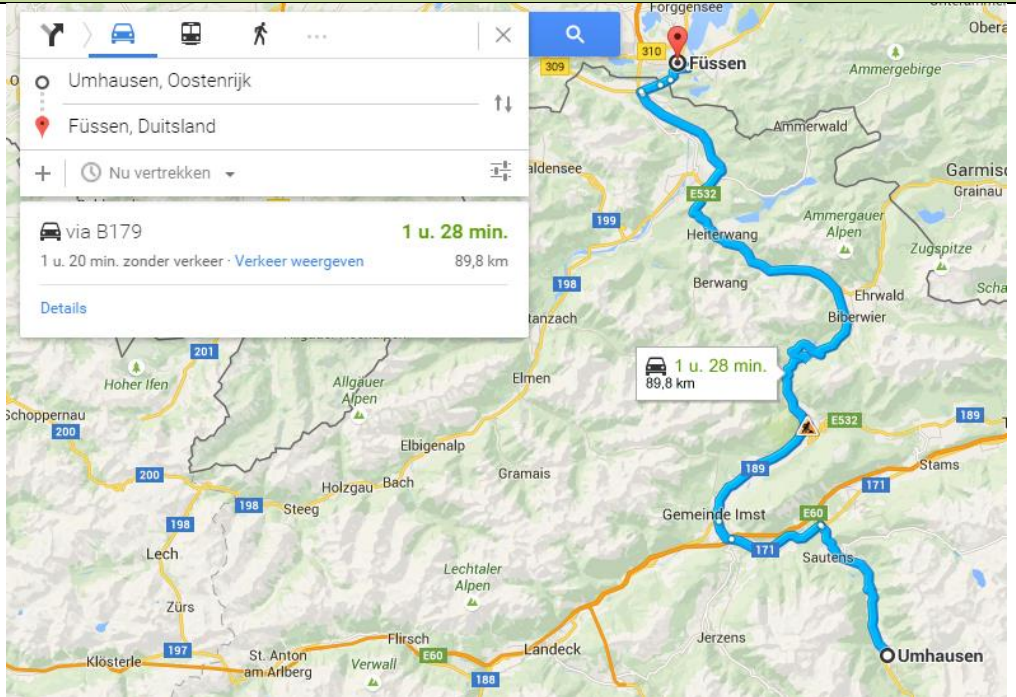
			de wanden en het plafond bekijken. Het stamt uit ongeveer 547 na Chr. en is het bekijken waard.
54	Chioggia	45.20730 12.27586	Chioggia is, net als Venetië, gebouwd op meerdere eilanden. Het oude centrum is nog grotendeels intact en de doorkijkjes over de kanalen doen denken aan Venetië.

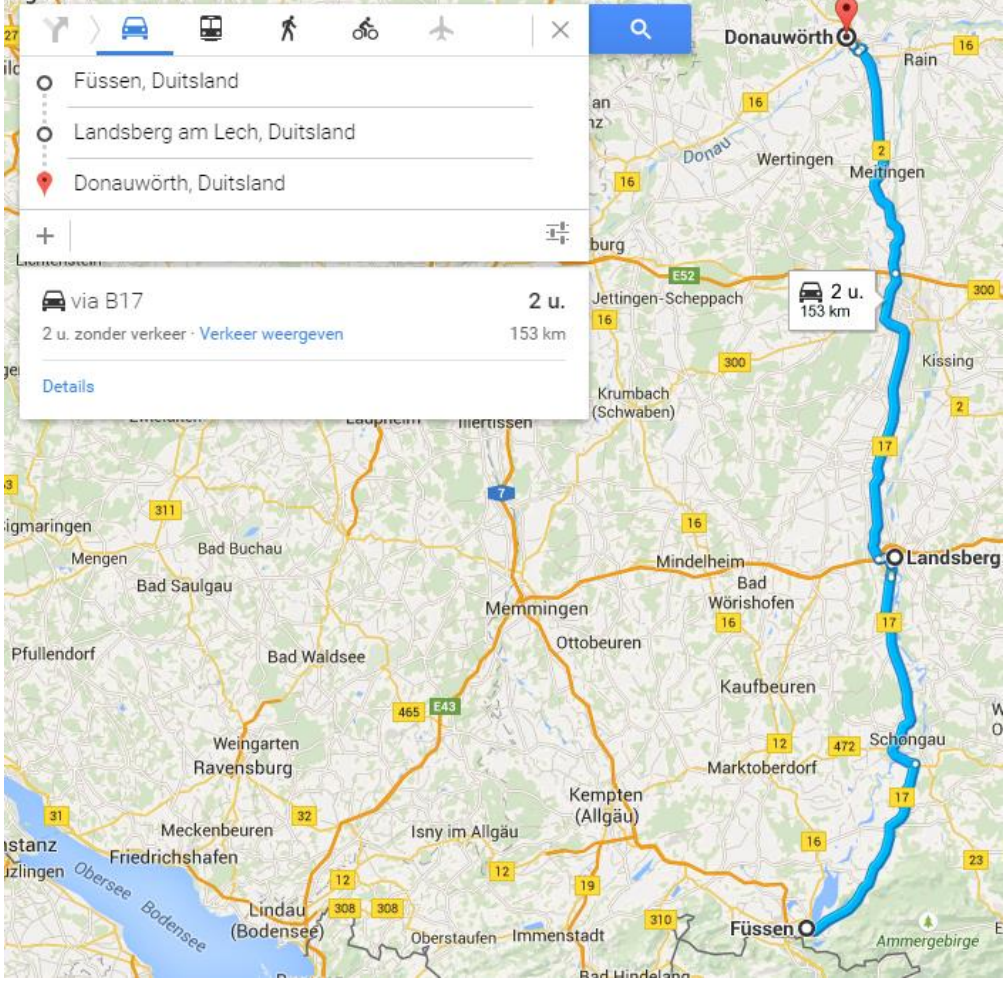
Route 28			
CP	45.57635, 10.71400 Garda (15,00) T/W		
55	Citadella	45.65025 11.78675	Citadella is een mooi stadje met een volledig intacte ommuring. Heel levendig met vele terrasjes en restaurants.
56	Garda	45.57499 10.71019	<p>Aan de oostelijke oever van het Lago di Garda [Gardameer] ligt de stad Garda. In deze prachtige middeleeuwse città, waar men goed in weet te spelen op het toerisme, vind je verschillendepalazzi, mooie steegjes en leuke winkels.</p> <p>Perfect dus om je strandvakantie af te wisselen met een beetje cultuur.</p>

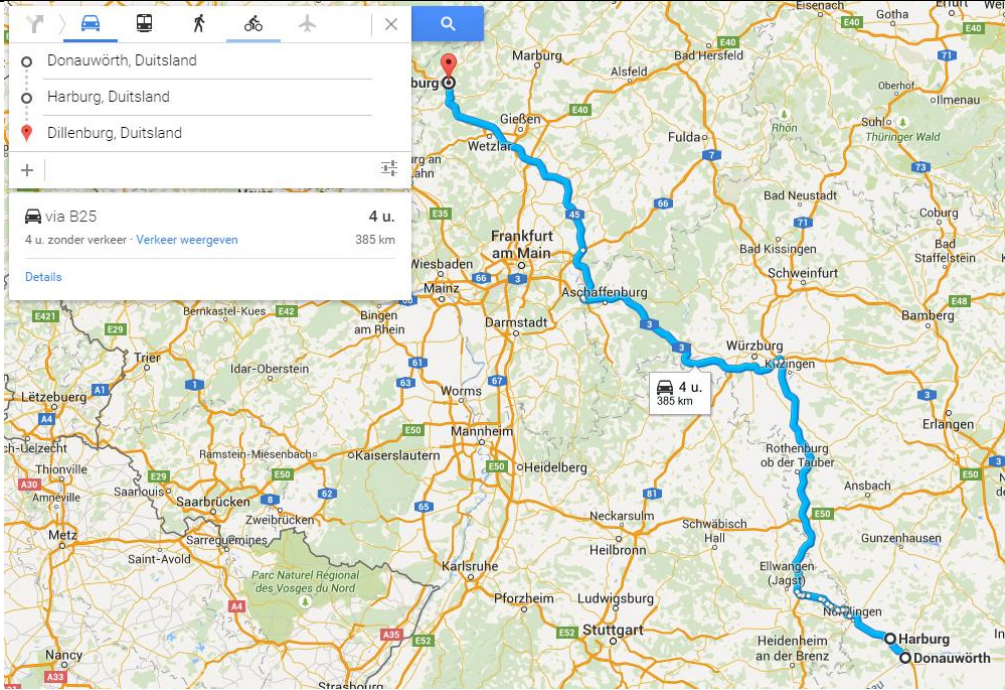
Route 29			
CP	45.87947, 10.85899 Riva del Garda (12,00) T/W		
46.03979, 10.87821	Ponte Arche (0,00) T/W (= 25 km +)		
57	Malcesine (Gm)	45.76288 10.81046	Een van de vele mooie steden hier is Malcesine. Rondom de kleine haven van deze stad bevinden zich vele kronkelige weggetjes die naar de mooiste gebouwen, cafeetjes en winkeltjes leiden. Ook staat hier een indrukwekkend kasteel en ligt er op de top van de bergen om deze stad bijna altijd sneeuw. Prachtig om te zien!
58	Riva del Garda	45.88415 10.85081	Riva wordt gedomineerd door het immense fort van de Scaligeri familie. Hier waait het altijd dus is de plaats erg in trek bij surfers. Voor wandelaars zijn er mooie tochten te maken, bijvoorbeeld naar de 100 meter hoge waterval Cascata Varone. Arco, op 5 km van Riva, wordt door onbevreesde klimfanaten bezocht. De steile, loodrechte bergwanden zijn een paradijs voor freeclimbers.

Route 30			
CP	46.44353, 11.28667 SM Appiano (0,00) -/-		
59	Lago di Caldaro	46.38463 11.25853	<p>Het Lago di Caldaro of Kalterer See is niet alleen het warmste Alpenmeer dat er is (de temperatuur kan 's zomers oplopen tot 28°), het is ook een van de mooiste meren uit Italië, en is daarom erg geliefd bij zwemmers. Je vindt het in de regio Bolzano, in Zuid-Tirol. Ook windsurfers en zeilers komen hier graag, vanwege de wind die elke dag om 13.00 uur opsteekt.</p> <p>Een wandeling rondom het meer is zeker de moeite waard, Het is een vrij eenvoudige wandeling in een prachtige omgeving, die ongeveer twee uur duurt. Ook in de Valle della Primavera, de lentevallei, kun je hele mooie wandelingen maken. Het is hier vooral in het voorjaar mooi, omdat er dan erg veel bloemen in bloei staan.</p> <p>Het wijndorpje Caldaro sulla strada del vino, Caldaro op de wijnroute, ligt 4 km van het meer. Een bezoekje aan dit dorp kun je eigenlijk niet overslaan. De steegjes zijn authentiek Italiaans, maar toch zijn er genoeg overblijfselen die doen herinneren aan de Oostenrijkse bezetting. Bezoek een van de vele musicals die 's zomers vaak op het podium worden gehouden. Het wijnmuseum waar ze de alleroudste methodes gebruikten om wijn te maken is zeker een aanrader. In de tuin vind je alle soorten druiven die in de omgeving groeien.</p>

Route 31			
CP	47.30929, 10.94443 Obsteig (15,00) -/W		
60	Umhausen (Oostenrijk)	47.13197 10.93010	<p>Otzidorf. Hier begint de wandeling naar de Stuibenfall. Onderaan de waterval is een soort pleintje met banken waarvan je een mooi uitzicht heb op de waterval.</p> <p>De naam wordt ook duidelijk, het water dat valt komt van zo'n hoogte dat het in de val voor een deel verstuipt.</p>

Route 32		
CP	47.58253, 10.70336 Fussen (13,50) T/W	
61	Fussen (Duitsland)	<p>47.55783 10.74007</p> <p>Het ticketcenter, de enige plaats waar toegangskaarten te krijgen zijn voor beiden kastelen. Op het ticket staat tevens het juiste uur, waarop men aanwezig moet zijn aan het slot om de begeleide rondgang te maken. kasteel Neu Swannstein bij Fussen.</p> <p>Een zekere koning Ludwig (de gekken koning) heeft hier zeer kort gewoond. (slechts 110 dagen, waarna hij dood werd aangetroffen in een van omliggende meren). Het is van binnen een beetje overrijk ingericht met versierselen.</p> <p>Neuschwanstein is het meest gefotografeerde kasteel van Duitsland, dat op vele puzzels, posters en reclamebrochures te zien is. Het ligt op een steile rots, die 200 m boven het dal uitsteekt, zodat het witte bouwwerk van ver in de omtrek te zien is.</p> <p>Van de vele indrukwekkende zalen en vertrekken is de troonzaal met fraaie mozaïekvloer één van de mooiste. Een brede marmeren trap leidt naar het podium, waar de troon van de koning zou gestaan hebben. Ludwig II heeft immers zelf nooit de afwerking van het kasteel meegemaakt wegens vroegtijdige dood. De muziekzaal is versierd met muurschilderingen, en de 600 kaarsen moesten zorgen voor extraromantiek. Een kasteelbezoek dat indrukken nalaat.</p>

Route 33			
CP	48.71492, 10.77903 Donauwörth (0,00) T/W		
62	Landsberg	48.05618 10.87153	<p>Het tourist-information bevindt zich in het Rathaus op het driehoekig marktplein, dat als afbeelding op een puzzeldoos zou passen. Op het stadsplan staat een uitgestippelde route, die alle bezienswaardigheden van de stad verbindt.</p> <p>De vele barokke bouwwerken van de stad, alsook de vele torens en stadspoorten - soms wat overmatig bijgeschilderd - doen de ligging van Landsberg aan de Romantische Strasse alle eer aan. De gotische Stadtpfarrkirche heeft een overweldigend interieur. Ook de twee andere kerken hebben een bezienswaardige architectuur.</p>
63	Donauwörth	48.71454 10.77845	<p>Direct aan de rivier de Donau is de Duitse stad Donauwörth gelegen. Het meest waardevolle deel van de stad is gelegen tussen het Rathaus en het Fuggerhaus wat men de Reichsstrasse noemt. Tijdens de middeleeuwen was deze straat al bekend als onderdeel van de handelsroute.</p> <p>Destijds droeg het de naam 'Oberer' of 'Unterer Markt'. In de Reichsstrasse staan prachtige huizen naast elkaar met ieder een eigen kleur op de voorgevel. Het wordt door velen de mooiste straat van Zuid-Duitsland genoemd. Om de hoek aan de Rathausgasse is het eveneens kleurrijke stadhuis van Donauwörth gelegen.</p>

Route 34			
CP	50.74074, 8.27838 Dillenburg (0,00) T/W	 <p>The map displays a route from Dillenburg, Germany, to Harburg, Germany, via B25. The route is highlighted in blue and passes through major cities like Frankfurt am Main, Würzburg, and Nürnberg. A search bar at the top left shows the route details: 'via B25', '4 u.', and '385 km'. The map also shows various landmarks and road networks in the region.</p>	
64	Harburg	48.78321 10.68632	<p>De strategische ligging op de handelsroute tussen Augsburg en Nürnberg heeft de stad Harburg geen windeieren gelegd. Dit is met name terug te zien aan Burg Harburg. De burcht die altijd al in handen is geweest van keizers en vorsten heeft de tand des tijds keurig doorstaan. Geen enkele keer is het ten prooi gevallen aan oorlogen en vernietigingen.</p> <p>Aan het slotplein zijn enkele gastenverblijven, een feestzaal, een herberg en en een kerk gelegen. Vanuit de dertiende eeuwse wachttorens 'Hungertoren' werd burcht bewaakt en kon niemand ongezien binnenkomen of de burcht verlaten. Vanaf de burcht heb je een mooi zicht op de lager gelegen stad Harburg die ook zeker een bezoekje waard is.</p> <p>De weg over de Steinbogenbrug via smalle straten die je langs middeleeuwse huizen voeren geven je al snel dat behaaglijke gevoel zoals je dat in een oude stad kunt ervaren.</p>
65	Slot Dillenburg	50.73947 8.28914	<p>Slot Dillenburg is halverwege de 13de eeuw gebouwd door de toenmalige graaf van Nassau bij de plaats Dillenburg. In 1533 werd hier Willem van Oranje geboren, in Nederland ook bekend als Willem de Zwijger en Vader des Vaderlands. Hij zou hier de eerste 11 jaar van zijn leven doorbrengen.</p> <p>Van het oorspronkelijke kasteel is niet veel meer nadat het vernietigd werd door de Fransen tijdens de zevenjarige oorlog. In de 19de eeuw is op deze plaats de Willemstoren gebouwd ter nagedachtenis aan Willem van Oranje. In deze toren is tegenwoordig het Oranje-Nassaumuseum gevestigd.</p>

Route 35

Thuisrit

