

# Balkan

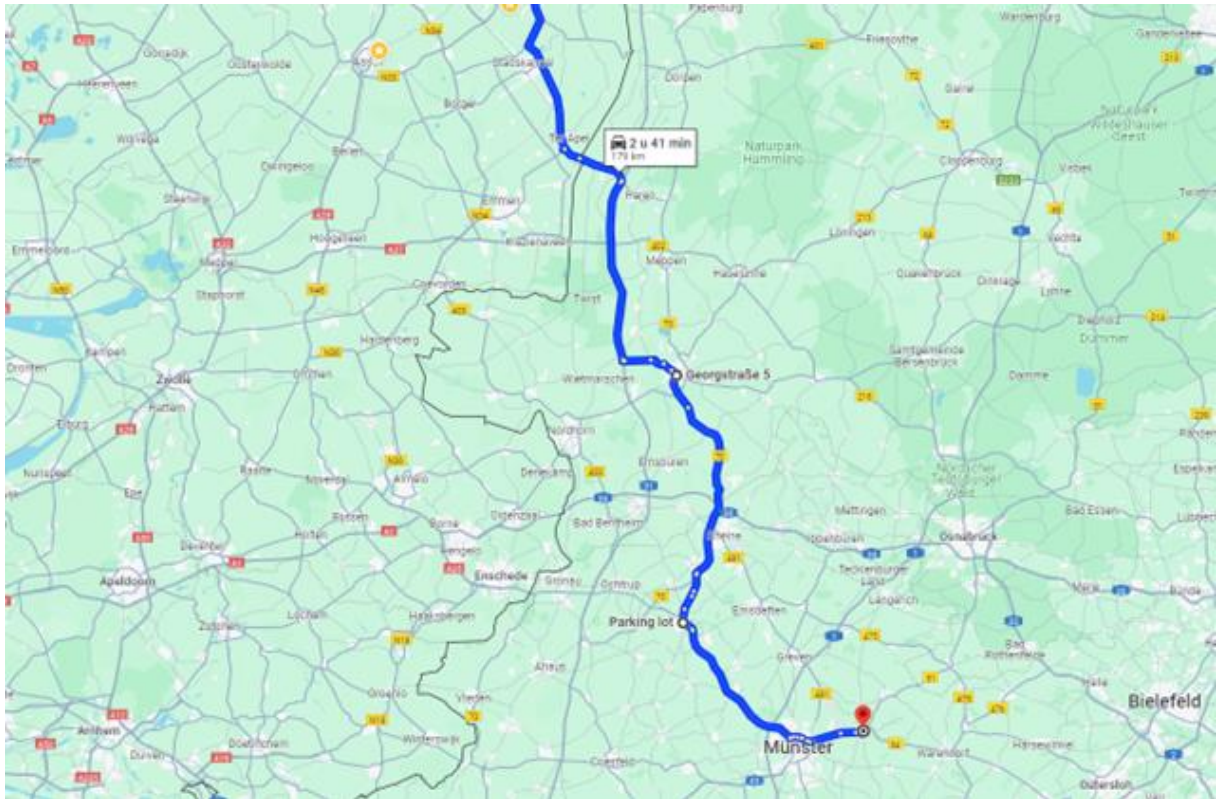


**Camperreis - 'Routeboek'**

# De route:







## 1 Lingen




52.5217,  
7.3126

## Pulverturm (Am Pulverturm 3)

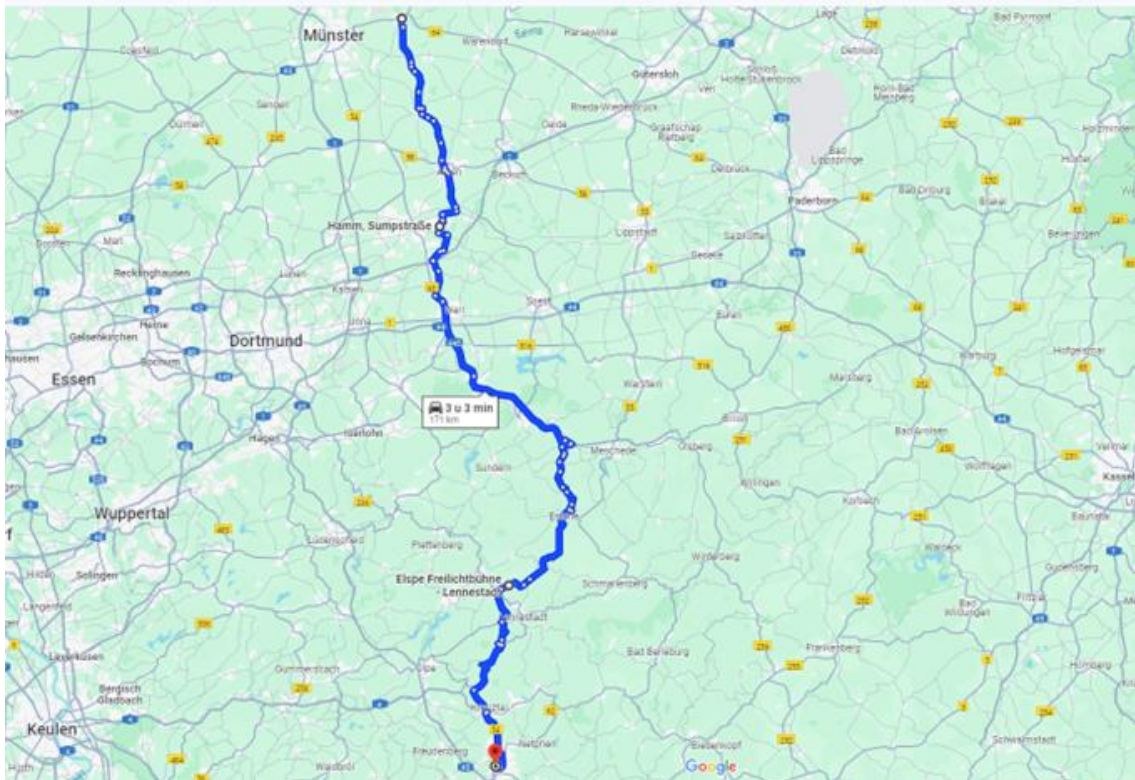
Op de historische rondleiding door Lingen kwamen we natuurlijk ook langs de kruittoren op weg naar de St. Bonifatiuskerk. Deze plek met de replica van de Kruittoren op een historische plek is het laatste zichtbare overblijfsel van de oorspronkelijke vesting Lingen, die waarschijnlijk in de 17e eeuw volledig werd afgebroken. De "kivellingsectie Die Welfen", die nog steeds bestaat en die werd gesticht in 1372, maakte het mogelijk om rond 1916-1961 de kruittoren te herbouwen, die tot dan toe slechts bestond als een paar overblijfselen van de muur.

## St. Bonifatius Kirche

De Sint-Bonifatiuskerk is helemaal niet zo oud, maar kan nog steeds gezien worden als een historisch monument. Deze kerk is gebouwd in 1835-1836. In 1905 werd de kerktoren toegevoegd. In 1910 werd een koorabsis toegevoegd. In 1994 onderging deze kerk een ingrijpende renovatie. Van buitenaf gezien ziet de Sint-Bonifatiuskerk er vrij eenvoudig uit, zoals de meeste kerken uit deze tijd eruit zien. Van binnenuit gezien is deze kerk het tegenovergestelde van de buitenkant. Symbolisch gezien is dit kerkgebouw te vergelijken met een oester die zijn schoonheid van binnen verbergt. Als je de kerk binnenkomt, schittert het kerkinterieur in natuursteenlook, de vloer is aangelegd in grijze stenen platen.

2	<b>Steinfurt</b>	52.1422, 7.3565	<p>Bij Steinfurt ligt het Bagno park. Deze is recentelijk opgeknapt en het bezoeken meer dan waard. In het park staat een burcht en een historische concertzaal.</p> <p>Kasteel Steinfurt ligt tussen de bezienswaardige oude stad Steinfurt-Burgsteinfurt en het prachtige park Bagno. Deze drie attracties kunnen uitstekend worden gecombineerd tijdens wandelingen. Omgeven door machtige slotgrachten past het kasteel harmonieus in het stadsbeeld. Kasteel Steinfurt is privébezit.</p>
			
3	<b>Telgte</b>	Zie CP	<p>Bedeваartsplaats in Duitsland. Centraal hierin is de Marienkappelle. Telgte zelf heeft een prachtige Altstadt. Er zijn aangegeven routes om de historische plekken te bezoeken.</p> <p>Telgte kent een lange traditie als bedevaartsoord; al in 1651 vond hier de eerste bedevaart plaats! De Wallfahrtskapelle vormt het hart van de historische binnenstad en is een barok pronkstuk. In het ernaast gelegen museum Religiokun je alles ontdekken over de rijke religieuze cultuur in deze streek. Iets heel anders – maar niet minder fascinerend – is een bezoek aan de oude jeneverstokerij. Deze Kornbrennerei is tegenwoordig een museum en een bezoek meer dan waard.</p>
			
CP	<b>Telgte</b>	51.9846, 7.7909	<p>Parkeerplaats aan de rand van de oude stad. Er is elektriciteit als je het nodig hebt. Maar dit vereist een lange kabel. Wat je moet weten is dat het er niet stil is, want een druk kruispunt is in zicht en gehoorsafstand.</p> <p>(-/W/E/0,00)</p> <p>Goede plek om te overnachten, met een grote parkeerplaats, vlakbij het park om te wandelen.</p>
			



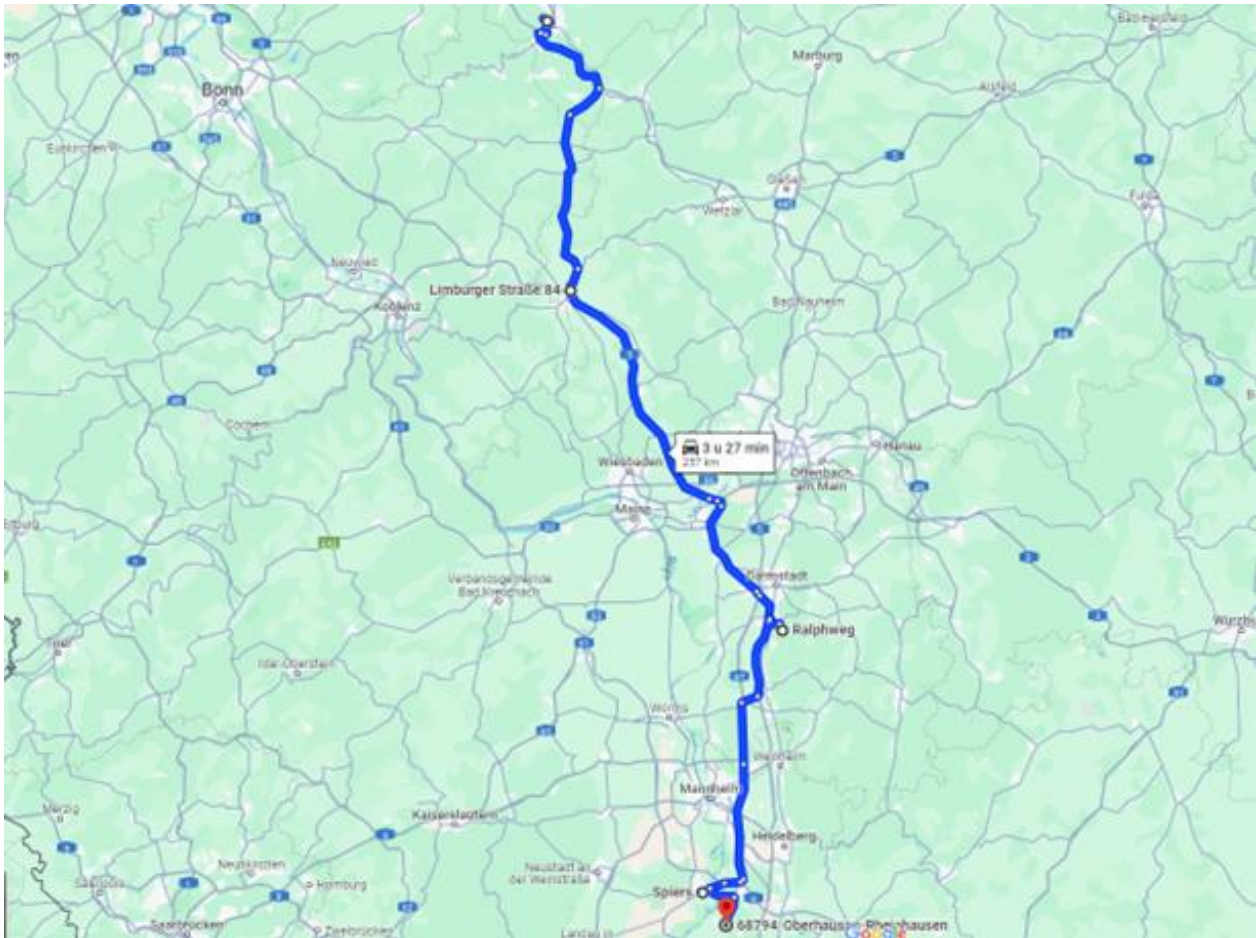


1	<b>Hamm</b>	51.6837, 7.8851	<p>Maximilianpark</p> <p>Groot park met enkele bijzonder objecten. Een blikvanger is een omgebouwde mijnschacht naar een olifant. Hierin is een tentoonstellingsruimte met elementen uit de natuurkunde. Op het terrein is ook een tropische vlindertuin. 's Avonds is het geheel prachtig verlicht.</p>
2	<b>Elspe</b>	51.15204, 8.03902	<p>Karl-May Festspiele</p> <p>Wie in Sauerland rondtoert zal geconfronteerd worden met affiches voor de Karl-May Festspiele. Van juni tot augustus kan je hier een groot openluchtspetakel bijwonen rond de Indianenverhalen van de auteur Karl May. Je wordt in de juiste sfeer gebracht door een levensecht decor met paarden en vooral veel actie. De gesproken taal is Duits, maar dit is zeker geen hinderpaal als je de verhalen van Karl May kent.</p> <p>Meer informatie: <a href="http://www.elspe.de">www.elspe.de</a></p>



3	<b>Siegen</b>	50.87521, 8.02942	<p>In het Oberes Schloss is het museum Siegenland gevestigd wat aandacht schenkt aan Anna van Saksen, de tweede vrouw van Willem van Oranje. Door ontrouw is Willem van haar gescheiden. Volgens het gerucht is de schilder Paul Rubens een bastaardzoon van Anna.</p> <p>Het Obere Schloss is een slot op de Siegberg met mooi uitzicht op Siegen met zijn historische kern. Rond dit slot uit de vijftiende eeuw ligt een kasteelpark met een groot aantal hedendaagse sculpturen.</p> <p>Door de rustige ligging boven de stad, de weidse grasvlakten, de vele bomen en struiken en de bont bloeiende perken is dit stedelijke kasteelpark zeer populair bij de inwoners van Siegen. De jaarlijkse bloemenpracht begint met zo'n 60.000 tulpen in de lente. De wisselende beplanting, die onder andere bestaat uit ooievaarsbek, fuchsia's, knolbegonia's en andere bekende planten, wordt bij een lokaal leerwerkbedrijf voor de tuindersbranche betrokken.</p>
CP	<b>Siegen</b>	50.8810, 8.0074	<p>Prachtige plek om te verblijven in de stad Siegen met locals dichtbij maar ook de natuur en het stadscentrum op loopafstand. 'S Nachts helaas een beetje luidruchtig vanwege de hoofdweg. Maar toch de moeite waard als tussenstop.</p> <p>(T/W/E/0,00)</p> <p>Leuke kleine parkeerplaats met alles wat je nodig hebt voor een tussenstop! Met dank aan de stad!</p>




1 **Limburg**50.39076,  
8.06797

Verschillende straten in de oude binnenstad hebben hun oude huizen behouden, waarvan er veel vakwerk zijn. Neem de tijd om de verschillende architectonische details te bewonderen als u door Domplatz, Fischmarkt, Brückengasse, Römer, Rüttsche en Bischofsplatz wandelt.

De kathedraal staat op een pittoreske plaats. Vanwege zijn opvallende architectuur is het het meest klassieke voorbeeld van de Transitional Gothic style die in Duitsland tussen 1210 en 1250 wordt voorgekomen.

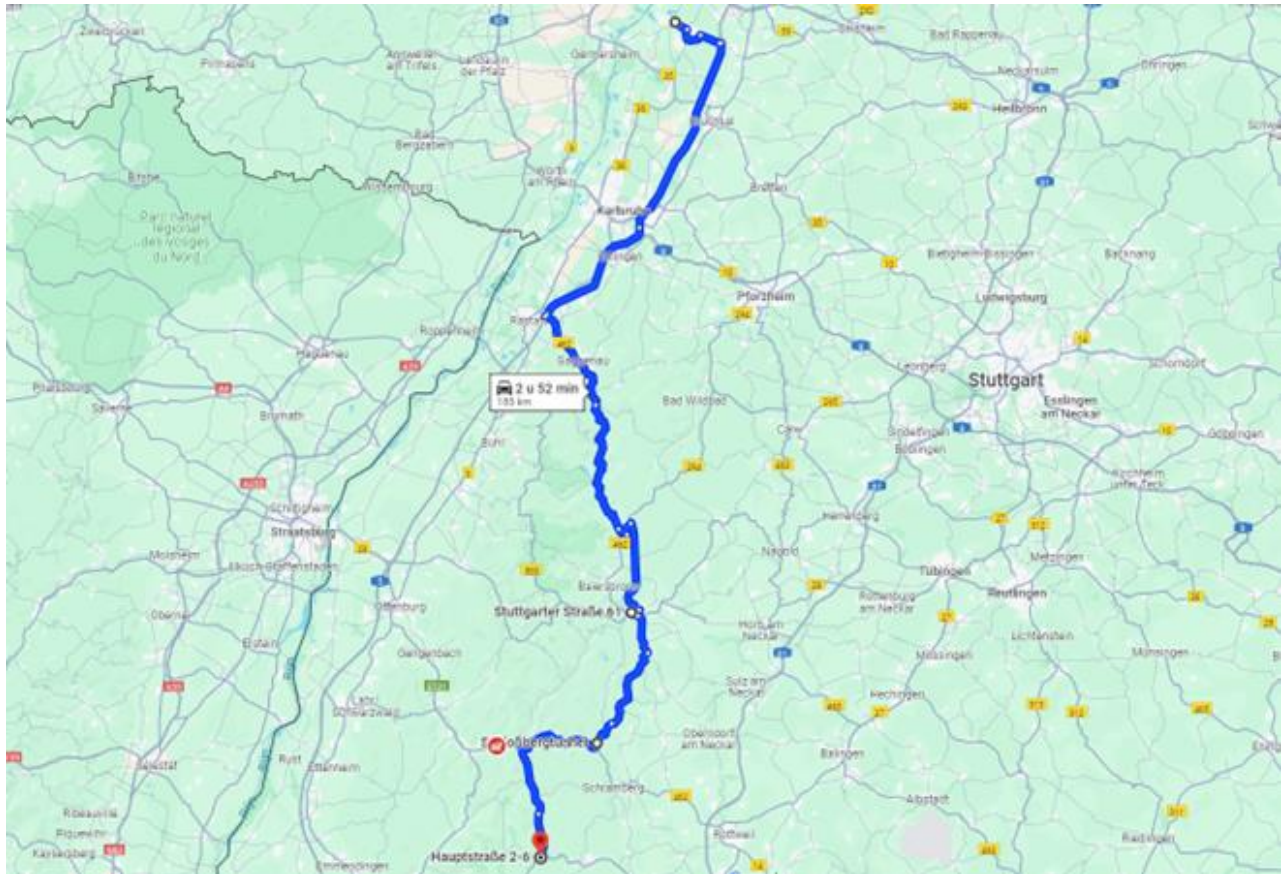
Met uitzicht op het kleine stadje Diez, was Oranienstein Castle (17C) een van de favoriete residenties van de Nederlandse rechtbank. In 1867 werd het omgezet in een cadet school, en is nu een kazerne voor een gepantserde brigade. Het is ook de thuisbasis van het Orange-Nassau-museum dat gewijd is aan de geschiedenis van de Oranje-familie.



2	<b>Burcht Frankenstein</b>	49.79160, 8.66799	<p>Eén van de meest mysterieuze kastelen in Duitsland is Burcht Frankenstein. En wij snappen wel waarom! Het verhaal gaat namelijk dat deze burcht de inspiratiebron was voor het verhaal van Frankenstein. Het lugubere verhaal gaat over de alchemist Johann Konrad Dippel die lichaamsdelen van overledenen gebruikte om de doden weer tot leven te brengen. Dippel ondertekende zijn brieven met Frankensteinensis om zijn geboorteplaats in het kasteel te onthullen. Durf jij met de weet van deze geruchten de burcht te bezoeken? Desalniettemin kun je hier genieten van het uitzicht over het Odenwald en van lange wandelingen in de omgeving.</p>
			
3	<b>Speyer</b>	49.3127, 8.4536	<p>Speyer Cathedral (UNESCO Werelderfgoed)</p> <p>De Dom in Speyer, officieel bekend als de kathedraal van St. Mary en St. Stephen, is het meest prominente symbool van de stad. Aangelegd in de vorm van een Latijns kruis, het is een van Duitslands grootste en belangrijkste romaanse gebouwen, en was bedoeld om niet minder dan de grootste kerk in de westerse wereld bij de bouw begon in 1030.</p>
			
CP	<b>Waghäusel</b>	49.2554, 8.5080	<p>Het is de parkeerplaats bij het klooster met bedevaartskerk in Waghäusel. De plaats is grind en grotendeels vlak, maar niet op alle plaatsen. Bij het klooster zijn in de kloostertuin openbare toiletten aanwezig, deze zijn in goede staat. Aan de andere kant van de landweg is een boerenwinkel waar brood, worst, kaas, vlees etc. worden verkocht. Anders geen aan- of afvoer. De plaats ligt heel dicht bij de landweg en je kunt het duidelijk horen! Minder verkeer 's nachts. Het is oké voor één nacht. Hier is het kleine klooster en de bedevaartskerk een bezoek waard. Het kasteel, dat ook een bezoek waard is, ligt in direct zicht.</p> <p>(/-/-/0,00)</p>
			



## Waghäusel - Triberg

K  
A  
A  
R  
T

1	<b>Freudenstadt</b>	48.4718, 8.4160 (T/W)	Midden in het centrum van het Zwarte Woud en op een uurtje ten oosten van Gengenbach ligt Freudenstadt. Dit stadje is echt een toeristisch knooppunt. Freudenstadt werd grotendeels verwoest tijdens de oorlog in 1945, maar heeft daardoor wel een rijke geschiedenis. Vanaf de uitkijktoren Friedrichsturm heb je een goed uitzicht over de stad en omgeving. Het marktplein is de bekendste plek van Freudenstadt. Dit grootste marktplein van Duitsland bestaat uit twee pleinen met knusse winkeltjes. In de zomer vermaken kinderen zich in de waterspeeltuin, terwijl de ouders genieten op een terrasje. Freudenstadt heeft diverse streekmusea zoals een hamrokerij en glasblazerij, leuk om te zien hoe dit allemaal gedaan wordt. (T/W/-)
			
2	<b>Schiltach</b>	48.2982, 8.3604	Schiltach is beeldig om te zien met traditionele vakwerkhuisen. Dwars door het dorpje loopt de rivier Kinzig, want Schiltach nog mooier maakt, zeker in de zomermaanden wanneer alles in bloei staat. Ook de omgeving van dit dorpje is prachtig: je bevind je hier midden in het Zwarte Woud, een dichtbebost natuurgebied dat een paradijs is voor natuurliefhebbers.  Ondanks de kleine omvang van de stad met zo'n 4.000 inwoners is de plaats Schiltach in het Zwarte Woud een autonome Kleinstadt. Wie eenmaal voor het historische Rathaus staat, dat tot de kern van de monumentale Altstadt behoort, zal het met ons eens zijn: dit is echt
			

			een van de mooie plaatsen in Duitsland. Meerdere musea, leuke excursies en mogelijkheden om eropuit te trekken in het bergachtige landschap zorgen ervoor dat je je hier geen moment verveelt.
3	<b>Triberg</b>	Zie CP	<p>Watervallen van Triberg</p> <p>Deze watervallen behoren tot de grootste watervallen van Duitsland. De bovenzijde van deze watervallen bestaat uit een waterkrachtcentrale. Er zijn in totaal zeven watervallen die allemaal ongeveer 163 hoogtemeters overbruggen. De watervallen danken hun naam aan het plaatsje Triberg dat op een steenworp afstand van de watervallen ligt. De Triberger watervallen behoren tot de grootste publieke trekpleisters van het Zwarte Woud. Naast de watervallen loopt een smalle en glibberig pad waarmee je naar de voet van de watervallen kan gaan. Het water van de watervallen komt uiteindelijk in de Donau terecht.</p>
CP	<b>Triberg</b>	48.1310, 8.2314	<p>Betaald parkeren, goed gelegen voor de watervallen en u kunt een camper parkeren als u vroeg genoeg aankomt. Wij hebben hem alleen overdag gebruikt. We kunnen overnachten, maar de omgeving is niet erg glamoureuus.</p> <p>(-/-/1,50)</p> <p>Het andere was het lawaai van de rivieren die aan weerszijden van de parkeerplaats stroomden - er was veel regen gevallen, dus ze waren luidruchtig</p>



Route 5

**Triberg - Ravensburg**

K  
A  
A  
R  
T



1 **Wutach** 47.83558, 8.30884



Sommige delen van Duitsland zijn lekker ruig. De Wutachschlucht is er een van. Door eeuwenlange erosie snijdt hier de rivier Wutach snijdt door het Zwarte Woud naar de helling van de Schwäbische Alb. Een opvallend ruig gebied dat je het beste te voet kunt verkennen. Dit zijn de mooiste bezienswaardigheden van de Wutachschlucht.

**Wandelen in de Wutachschlucht**



De Wutachschlucht is een ideaal wandelgebied door oude bossen, watervallen en rotswanden. Met de rivier die soms wild en dan weer lekker kabbelend is. De kloof is op diverse plekken 60 tot 170 meter diep. Je kunt de rivier volgen en zo het beste van dit gebied zien. Het wandelroutenetwerk is maar liefst 1.700 km lang, dus er is genoeg.

2 **Sipplingen** 47.7967, 9.1062



Sipplingen is een van de mooiste dorpen van de deelstaat Baden-Württemberg. Het ligt op een prachtige plek in het noorden van de Bodensee, aan de Obersee om precies te zijn. Het is de perfecte uitvalsbasis als je rondom dit meer wilt wandelen, fietsen of watersporten wilt doen. Zeker in de zomermaanden is Sipplingen leuk om te bezoeken, of om er zelfs te overnachten. Je wordt er namelijk wakker met een weids uitzicht over het water, en wie wil dat nu niet.

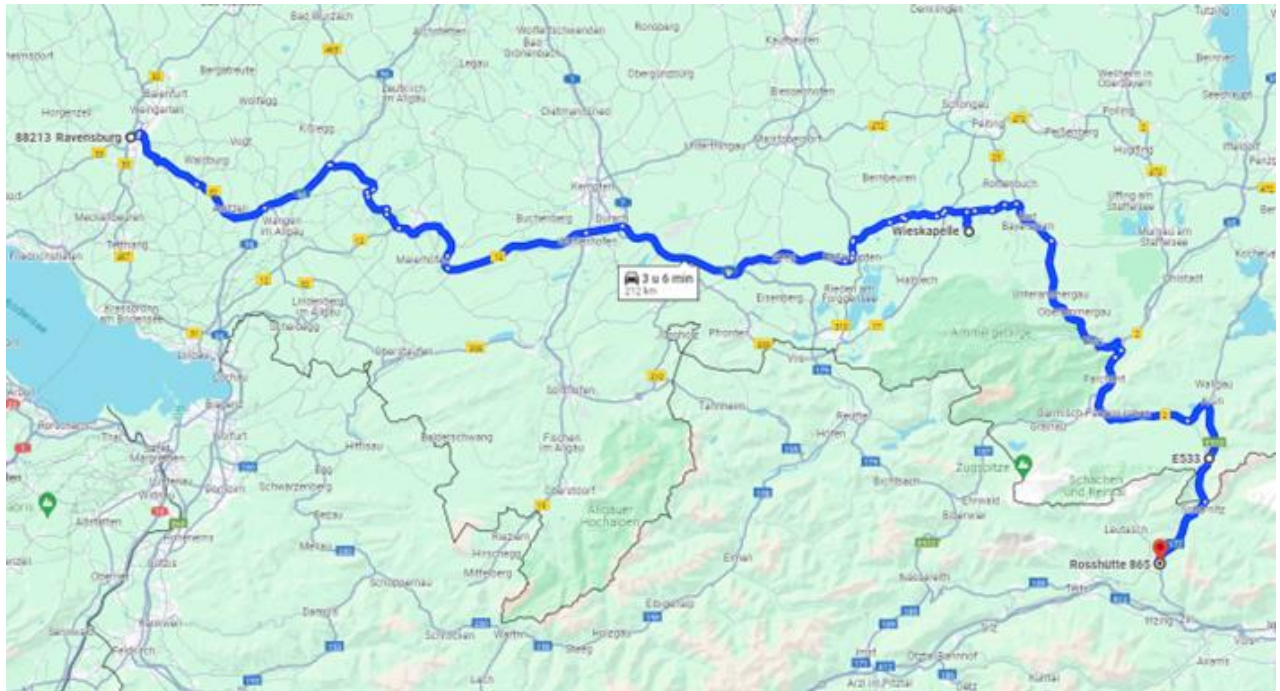


3	<b>Ravensburg</b>	Zie CP	<p>Ravensburg is ook een erg leuke stad in Duitsland vlakbij de Bodensee. De stad diende vroeger als handelscentrum, dit zie je terug aan een groot deel goed bewaard gebleven gebouwen in de historische oude binnenstad. Ravensburg wordt ook wel de stad van torens en poorten genoemd. Beklim de torens, ga naar het Speelmuseum of Brandweermuseum of bezoek de kloosters Weingarten en Weissenau. Ravensburg heeft een groot aanbod aan winkels, van kleine boutiekjes tot grote warenhuizen. Handel en kunstnijverheid hebben altijd een grote rol gespeeld. Ben je er op een zaterdag, mis dan niet de weekmarkt van 7.00 tot 13.00 uur. Boeren uit de omgeving verkopen dan hun regionale producten.</p>
			
CP	<b>Ravensburg</b>	47.7907, 9.6158	<p>Gratis parkeren ongeveer 10 minuten lopen naar het centrum. Voor campers van elk formaat. Overnachten mogelijk. een beetje luidruchtig vanwege de doorgaande weg. IJsbaan naast de deur. Parkeerplaats gesloten bij Oberschwabenschau.</p> <p>(-/-/-/0,00)</p> <p>Enorme parkeerplaats. Prima geschikt voor een bezoek aan Ravensburg</p>
			

Route 6

**Ravensburg - Seefeld in Tirol**

K  
A  
A  
R  
T



1 **Wieskirche** 47.68291,  
10.89907




De Bedevaartskerk van Wies (Duits: Wieskirche) of Weidekerk is een ovale rococokerk, gelegen in de plaats Wies, gemeente Steingaden (Beieren) aan de voet van de Duitse Alpen. De kerk werd gebouwd in de late jaren 1740 door de broers Johann Baptist en Dominikus Zimmermann. Die laatste leefde de laatste elf jaar van zijn leven in de buurt. De kerk is zowel een toeristische trekpleister als een bedevaartsoord.

Wieskirche (UNESCO Werelderfgoed)  
De bedevaartskerk van de Geteisterde Redder aan de voet van de Alpen wordt beschouwd als een perfect voorbeeld van Beierse rococo architectuur. Ongeveer een miljoen bezoekers komen hier elk jaar van over de hele wereld - om te kijken, wonder, bidden, wonen diensten, genieten van de zomer concerten en, natuurlijk, voor stille contemplatie.

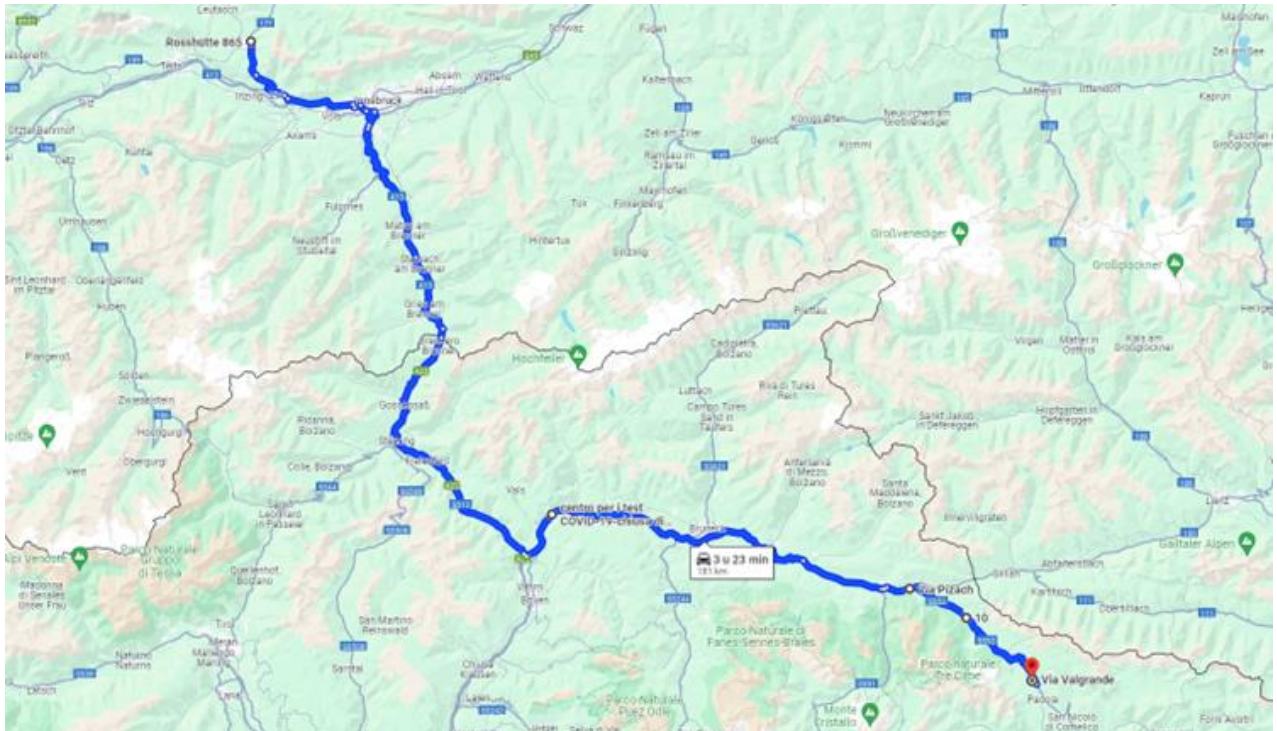
2 **Mittenwald** 47.43770,  
11.26912



Mittenwald is een van de mooiste plaatsjes in Zuid Duitsland. Dit dorp ligt tussen het Karwendel- en het Wettersteingebergte, aan de grens met Oostenrijk. Groene heuvels en bergachtig terrein maken dit een gebied dat erg geliefd is bij wandelaars. Het is een prima plek voor dagwandelingen. Mittenwald is bekend om de levendige tradities, vioolmakerij en de prachtige natuur die het dorp omringd. Vanuit Mittenwald loop je zo naar de Lautersee of Ferchensee, twee mooie meren tussen de bergen. In de zomer de ideale plek om een frisse duik te nemen!

CP	<b>Seefeld in Tirol</b>	47.3266, 11.1908	<p>Wij hebben daar de nacht doorgebracht. Wij kwamen om 19.15 uur aan met ons busje en vertrokken om 7.00 uur, we betaalden niets. Rustige plek, er rijdt een trein achter maar we hebben de hele nacht niets gehoord. Goede stop voor één nacht in onze ervaring.</p> <p>(-/-/-/8,00 = 8.00 – 20.00)</p> <p>plaats in overvloed. Je kan enkel wel betalen met munten.</p>
			





1	<b>Mühlbach</b> 46.81065, 11.68365	De Mühlbacher Klause ligt tussen Mühlbach en Vintl, aan de ingang van het Pustertal. De kluis ligt direct aan de rijksweg en het Pustertal-fietspad, bekend als de Pusterbike, leidt langs dit indrukwekkende fort. De grens tussen de graafschappen Gorizia en Tirol liep hier in 1271. Om deze reden gaf Meinhard II van Tirol opdracht tot de bouw van een dam, de Mühlbacher Klause.
		<p>De oorspronkelijke kluis bevond zich ongeveer 600 meter ten westen van de huidige locatie en bestond uit een lange barrièremuur en twee torens. De Oude Klause werd gebouwd volgens het gebruikelijke patroon van middeleeuwse dammen. Het bouwmaterial bestond uit stroomstenen van dezelfde grootte, slechts licht bewerkt, die regelmatig werden gelegd. De gegevens van de Alte Klause drogen op in 1340.</p> <p>De Nieuwe Klause, die tot op de dag van vandaag bewaard is gebleven, draagt de handtekening van hertog Sigmund de Rijke in Munten. Dit complex is voorzien van ronde torens op de hoeken en een barrièremuur leidt de beboste bergkam op. De Mühlbacher Klause was niet alleen een douanekantoor, maar diende ook als woonbestemming en als dam. Tegenwoordig kan het bezocht worden als onderdeel van een rondleiding; soms is de Mühlbacher Klause ook de locatie voor diverse evenementen, zoals openluchttheatervoorstellingen. 'S Avonds is het complex prachtig verlicht.</p>

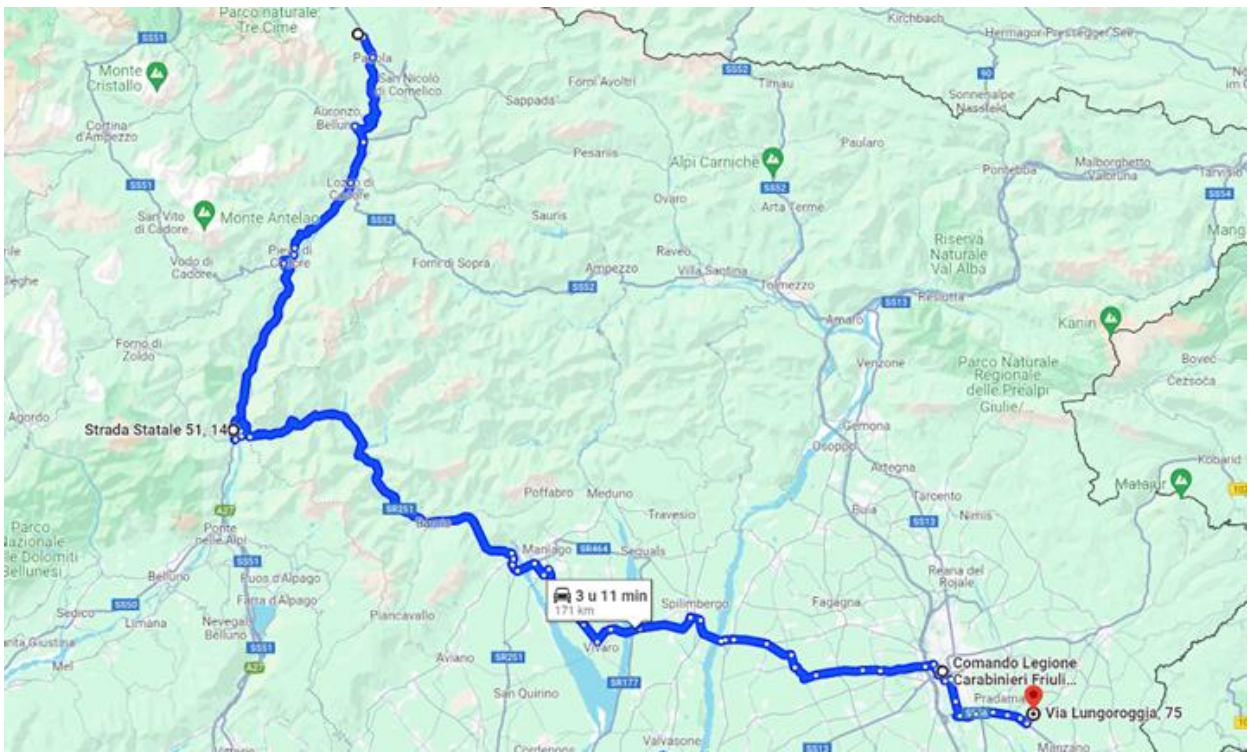
2	<b>Innichen</b>	46.7342, 12.2883	<p>De geschiedenis van het stadje gaat zeker terug tot het jaar 769 toen de Beierse hertog Tassilo III aan abt Atto een stuk land schonk onder de uitdrukkelijke voorwaarde er een klooster op te bouwen. Vanuit dat klooster zouden de, in die tijd zo genoemde bewoners van de Alpen: alpenslaven, bekeerd moeten worden.</p> <p>De plaats ontleent zijn Italiaanse naam aan St.Candidus aan wie, samen met St.Kobinian, de prachtige kloosterkerk is gewijd. De St.Michaelskirche dateert uit de 12e eeuw en werd in 1735 in barokke stijl gerenoveerd. De prachtige fresco's die in de gewelven zijn aangebracht, zijn van de hand van Christoph Anton Mayr. Anders dan gebruikelijk gaf hij geen bijbelse taferelen weer, maar de strijd tussen goed en kwaad. De overwinning van het goede wordt op schitterende manier in beeld gebracht. Er is een bijzondere plaats ingeruimd voor het gevecht van St.Michael met de veelkoppige draak. Boven het hoofdaltaar is de voorstelling te bewonderen van St.Michael die de poorten van de hel opent. In het schip van de kerk ziet u hem als bestrijder van het kwaad, als beschermheilige van de kerk en als schutspatroun van de stervenden.</p>
			
3	<b>Sexten</b>	46.6993, 12.3522	<p>Het langgerekte dorp is vooral geschikt als uitvalsbasis voor tochten in het natuurpark Sextner Dolomiten.</p> <p>Toch moet u zeker een bezoek brengen aan de parochiekerk St.Peter en Paul. De kerk werd oorspronkelijk in de 15e eeuw gebouwd en verbouwd in de 17e eeuw.</p> <p>De Eerste Wereldoorlog bracht haar grote schade toe, maar in de jaren 1921-1922 werd het bouwwerk weer prachtig gerestaureerd.</p>
			
CP	<b>Valgrande</b>	46.6281, 12.4583	<p>Grote parkeerplaats met meer dan 20 plaatsen (geschikt voor grotere voertuigen). Wees voorzichtig als u te groot bent om vanuit het midden binnen te komen, waar geen hoogtebalken zijn. Prachtig uitzicht als het niet mistig is.</p> <p>(T/-/-/0,00)</p> <p>Parking at the closed baths of Valgrande</p>
			



Route 8

Valgrande - Buttrio

K  
A  
A  
R  
T



1 **Longarone** 46.2708,  
12.3037



De geschiedenis van Longarone zou ook de geschiedenis van de verloren gegane stad genoemd kunnen worden. Op 9 oktober 1963 speelde zich hier een catastrofe af die aan meer dan 2000 mensen het leven kostte. Een vloedgolf verwoestte het dorp als gevolg van een aardverschuiving op de Monte Toc. Duizenden tonnen steen (men spreekt over meer dan 20 miljoen m<sup>2</sup>) kwamen in het stuwmeer Lago di Vaiont terecht en veroorzaakten een vloedgolf van meer dan 100 meter hoogte.

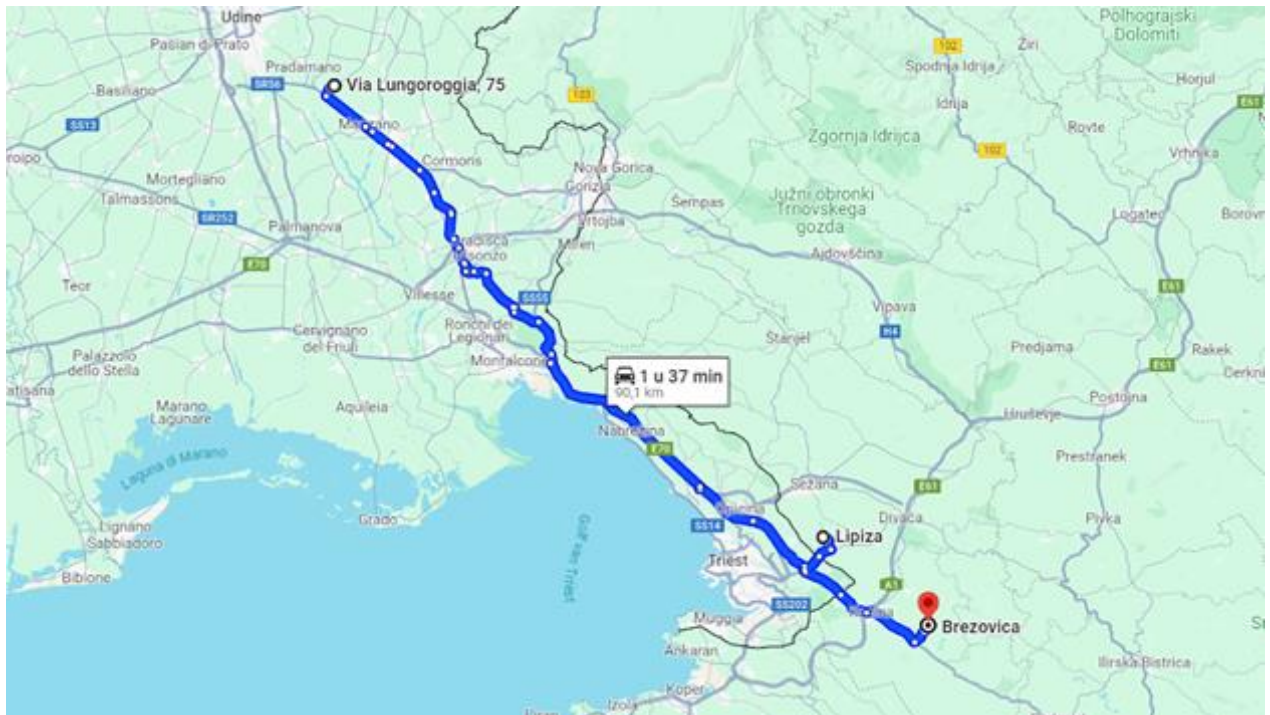
Deze sloeg over de stuwdam heen en verwoestte Longarone volledig. Het dorp werd herbouwd, maar men heeft het stuwmeer leeg laten lopen hoewel de dam ervan nauwelijks enige schade had ondervonden van het geweld. De nieuwgebouwde kerk herinnert aan de ramp, in beton wordt een geweldige golf gesymboliseerd, terwijl zich in de kerk een permanente tentoonstelling bevindt waar herinneringen aan het vroegere Longarone levend gehouden worden.

2 **Udine** 46.0550,  
13.2107


Udine in Friuli. Parkeren kan op een pleintje bij Piazza 1 maggio. Het gehele plein is betaald parkeren, behalve dit kleine pleintje wat ietsje hoger op ligt. Het is een mooie oude stad met verschillende pleintjes. Udine ligt rond een heuvel, waarop een kasteel prijkt. In 1976 heeft de hele streek te leiden gehad onder een aardbeving. De grootste schade is in Udine inmiddels hersteld.



		<p>Het belangrijkste plein van de stad is het Piazza della Libertà. Mede doordat het het oudste plein van de stad is, komen hier alle grote straten op uit. Een van die straten is de drukke winkelstraat Via Rialto, vernoemd naar de populaire wijk in Venetië. Dit is niet de enige verwijzing naar de vroegere heerser van de stad. Wanneer je op het Piazza della Libertà om je heen kijkt, zie je tal van Venetiaanse invloeden. Neem bijvoorbeeld de Leeuw van San Marco op het plein of de twee loges, die geheel in Venetiaanse stijl gebouwd zijn!</p>				
CP	<table border="1"> <tr> <td data-bbox="183 544 375 600"><b>Buttrio</b></td> <td data-bbox="381 544 585 600">46.0158, 13.3369</td> </tr> <tr> <td colspan="2" data-bbox="183 638 585 929">  </td> </tr> </table>	<b>Buttrio</b>	46.0158, 13.3369			<p>Rustige vrije rustplaats niet ver van de grens met Slovenië, c/s en picknicktafel, rustig, prima voor de nacht. Wijselijk wordt het c/s-gebied afgesloten door een verwijderbare ketting.</p> <p>(T/W/-/0,00)</p> <p>Rustige, vredige plek om te slapen. Je kunt hier 48 uur helemaal gratis verblijven. Drinkwater bevindt zich naast het basketbalveld (ca. 50 meter van de parkeerplaats).</p>
<b>Buttrio</b>	46.0158, 13.3369					
						



1	<b>Lipica</b> 45.6689, 13.8847		<p>Lippizaner hofstoeterij</p> <p>Al sinds de Habsburger monarchie zijn de Lippizaner paarden erg populair. Meestal betreffen het schimmels in plaats van ander kleuren paarden. De Lippizaner hofstoeterij in Lipica is dan ook erg in trek bij paardenliefhebbers. De Lippizaner hofstoeterij is opgericht door Karel II van Oostenrijk. Veel van de paarden werden destijds gefokt om zijn hof in Graz aan te vullen. Uiteindelijk heeft de hofstoeterij dan ook de titel hofleverancier verkregen. Ook nu heeft de Lippizaner hofstoeterij nog veel naam en faam in de wereld van rij en koets paardenfokkers. In het Lippizaner Museum Lipikum kom je alles te weten over de geschiedenis van het ras en fokkerij.</p>
2	<b>Brinšca</b> Zie CP		<p>In de buurt van een vallei is een grote open grot genaamd: Brinščica, of Brinšca. (bij de kapel bij de ingang in de vallei) In het dorp Brezovica kun je zelfgemaakte brandewijn kopen van pruimen, zelfgemaakte aardappelen, zelfgemaakte groenten, zelfgemaakte honing, een paddenstoel uit het plaatselijke bos ... Je moet het aan de lokale mensen vragen die je leuk vindt kopen.</p> <p>U kunt het dorp en de vallei zien, een 400 jaar oud huis (op 30 meter afstand), een 500 jaar oude kerk, de kreeknaam Ločica, een kleine waterval aan het einde van de vallei (richting zuiden).</p>

CP	<b>Brezovica</b>	45.5977, 13.9992	Vlak gebied, deels grind, zeer rustig, perfect voor een rustige stop van een dag of twee in een dorp Brezovica (in de blinde vallei), drinkwater is verkrijgbaar op 20 meter afstand, bij de grote kerk. Basketbal spelen is mogelijk. U kunt wandelen naar de ongerepte natuur.
			(-/W/-/0,00)



Route 10

**Brezovica - Postojna**

K  
A  
A  
R  
T



1 **Predjama** 45.8142, 14.1286  
(10,00)



Predjama Burcht


De grotburcht ‘Predjamski grad’ in het zuidwesten van Slovenië, is een kasteel uit de twaalfde eeuw. De Predjamaburcht is gebouwd tegen een rotspartij waardoor het behoorlijk verscholen ligt. Sinds de Tweede Wereldoorlog is het kasteel te bezoeken als museum. Je kunt er genieten van archeologische collecties, wapens, oude meubels en natuurlijk een prachtig uitzicht. In de zomer wordt hier elk jaar het riddertoernooi Erazem gehouden. Ouden tijden herleven dan alsof het gisteren was.

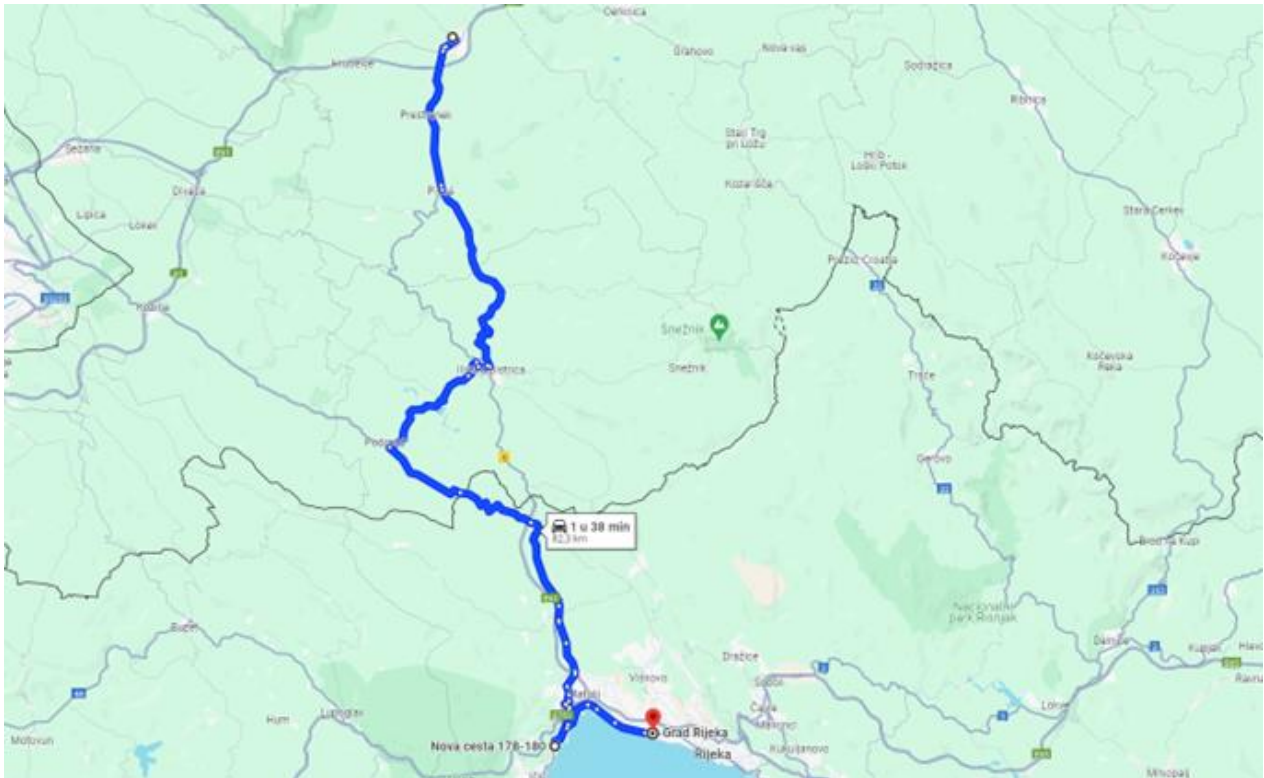
2 **Postojna** Zie CP



Onder leiding van een gids ga je deels met een treintje en deels al wandelend op pad om de tunnels, kamers en passages van de grotten van Postojna te verkennen. De tours duren ongeveer anderhalf uur. Onderweg kom je allerlei natuurlijk gevormde sculpturen tegen en in de spaghetti hal, de witte hal en de rode hal zijn bizar gevormde stalactieten en stalagmieten te bewonderen.

Direct bij de grotten kun je ook overnachten op de parkeerplaats. Er zijn een aantal grotten ingericht (Vivarium en Butterflies exhibit) met vlinders en andere dieren, zoals salamanders erin, die in grotten leven. Daarna zijn ze met het treintje de grotten ingegaan. Binnenin de grote moesten ze uitstappen en hebben ze een flinke wandeling gemaakt. De gangen hebben een totale lengte van 20 kilometer en zijn erg bijzonder met grote druipstenen, stalactieten en stalagmieten, die licht- of roodgekleurd en via de Russische brug, die in de 1e Wereld

			Oorlog door Russische krijgsgevangenen is gebouwd, komen ze in de grote concertzaal.
CP	<b>Postojna</b>	45.7729, 14.2119	Voor een rustige en ontspannen nacht, maar als je vóór 18.00 uur arriveert, wees dan voorbereid op een parkeerplaats vol auto's. Niet gemakkelijk om met onze grote voertuigen (de onze 6,5m) de parkeerplaats op te rijden. Probeer altijd in één slot en in de randslots te blijven om de lokale bevolking te respecteren.  (-/W/-/0,00)  Overdag is het erg druk, maar het is ideaal om de grotten te bezoeken die op 20 minuten loopafstand liggen.
			

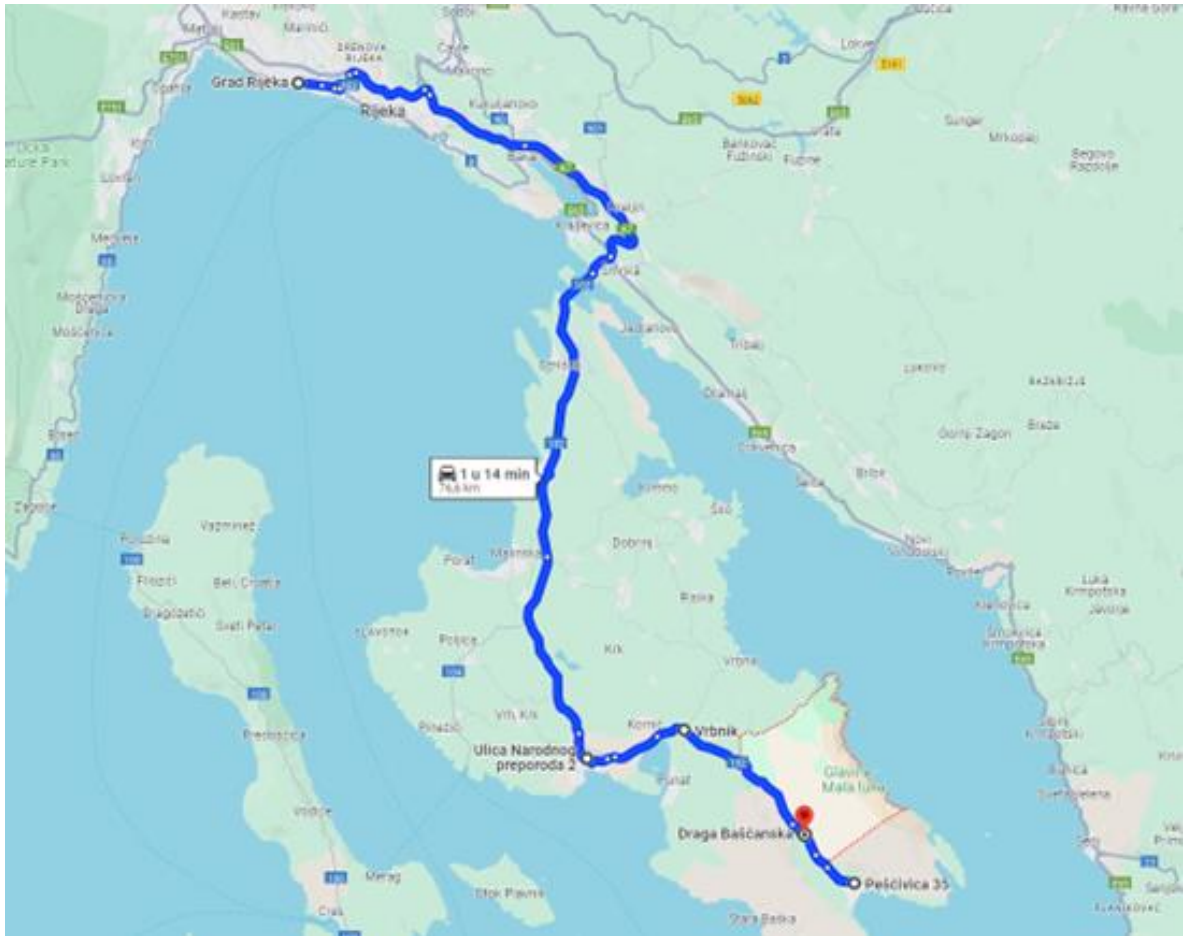


1	<b>Opatija</b>	45.3256, 14.2970	<p>Dichtbij Rijeka en op slechts een uur rijden van de bekendste steden van Istrië, Pula, Rovinj en Porec, vinden we de stad Opatija, een van de parels van de Adriatische Zee.</p> <p>Getooid met vele cultuurmonumenten, wandelpromenades en parken is deze stad ook een van de meest luxueuze wellness-bestemmingen van Kroatië.</p> <p>Must see plaatsen in Opatija zijn: de Kroatische Walk of Fame die alhoewel nog niet zo bekend is als die van Hollywood, al vele beroemde namen uit Kroatië en uit het buitenland aantrekt; de wandelpromenade Carmen Sylve, het Fortica en de rots van koningin Elizabeth, het Museum van toerisme, het Natuurpark Ucka, de parken Angiolina en Sv.Jakov, alsook het Kunstpaviljoen en de galerie „Juraj Sporer“.</p> <p>Op de Riva (boulevard) van Opatija vindt u vele exclusieve restaurants met een sfeer en culinair aanbod die u naar een glamoureuze wereld meenemen, maar ook de lokale taveernen (konoba) waar u de traditionele en lokale ambiance kunt ervaren.</p>
			






2	<b>Rijeka</b>		<p>De kerk gewijd aan Sint Vitus, de beschermheilige van de stad, werd gebouwd tussen 1638 en 1742 door de Jezuiten in de oude stad Rijeka, op het Grivica plein, op de plaats van een middeleeuwse kerk met dezelfde naam.</p> <p>Het grote barokke, achthoekige bouwwerk met een gewelfde koepel, was het voormalige hoofdkwartier van de jezuïetenorde. Sinds 1925 is de tegenwoordige kathedraal de zetel van de aartsbisschop van Rijeka.</p> <p>De Sv. Vita kathedraal bevat veel culturele elementen die een grote historische waarde hebben: de barokke marmeren altaren (1696 tot 1740), de karakteristieke kansels (1731), de kerkbankjes met karakteristiek houtsnijwerk (1742), de toegangsdeuren, de grafstenen, geschilderde ramen, een tentoonstelling van erfgoed van de jezuïetenorde en de meest waardevolle middeleeuwse artistieke monument in Rijeka – het houten kruisbeeld.</p>
CP	<b>Rijeka</b>	45.3403, 14.3894	<p>Parkeerplaats voor bussen en auto's, dus ruimte genoeg, 20 min lopen naar het strand.</p> <p>(-/-/0,00)</p> <p>Goede plek voor een overnachting. Het is een beetje luidruchtig in de ochtend, maar het voldoet prima als je gewoon op zoek bent naar een slaapplek onderweg langs de kust.</p>

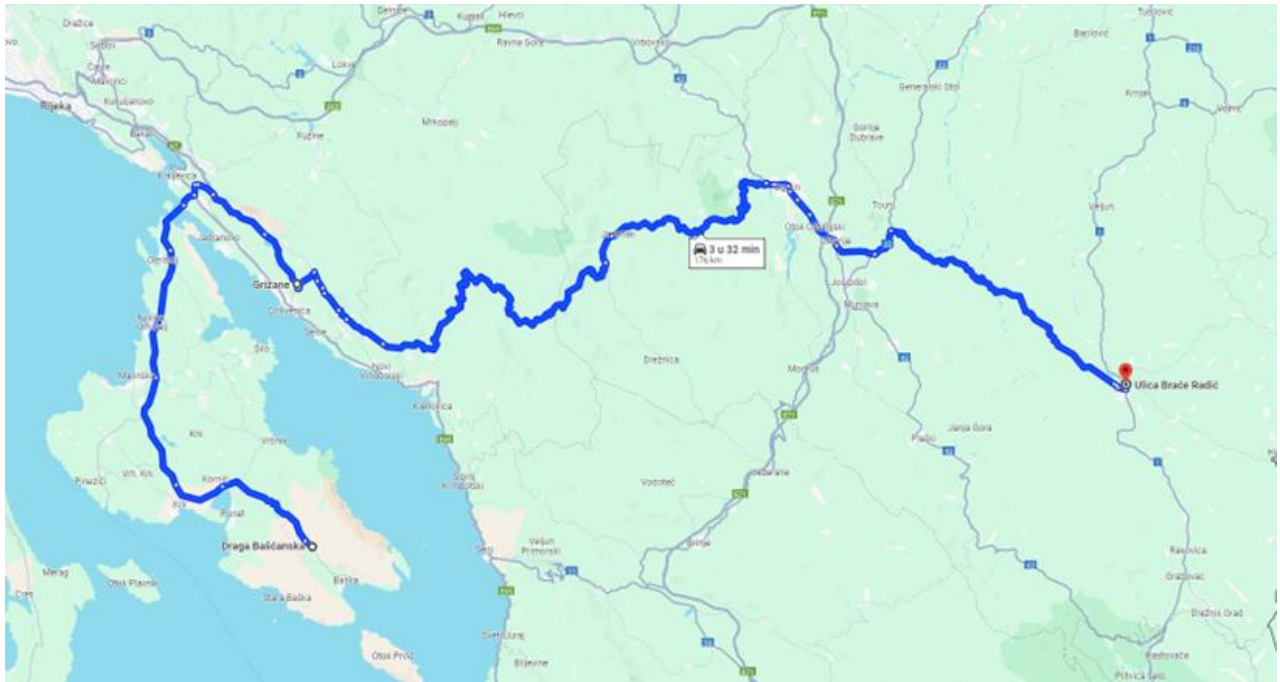




1	<b>Krk</b> 	45.0296, 14.5692	<p>De kathedraal is met kasteel Frankopanski het meest indrukwekkende bouwwerk op het eiland Krk. Het betreft niet alleen de kathedraal, maar een uniek complex van religieuze gebouwen: de kathedraal van de Maria Hemelvaart, Sv. Kvirina en Sv. Margarte kerken. De driebeukige kathedraal heeft een gevel van licht natuursteen.</p> <p>In de kathedraal bevinden zich vier schilderijen (1706) van Cristoforo Tasca. Gedurende opgravingen tussen 1956 en 1963 langs het noordelijke deel van de kathedraal werden Romeinse thermen uit de 1ste eeuw ontdekt. De witte mozaïeken vloer uit de thermen is bewaard gebleven en zichtbaar voor publiek tegenwoordig.</p> <p>Volgens sommige bronnen, is in de 3e of 4 een gedeelte van de thermen verwerkt in de kerk. In de 5e eeuw werd een christelijke basiliek op dezelfde plaats gebouwd en die diende als fundering van de kathedraal van vandaag.</p>
2	<b>Eiland Krk</b>	45.0480, 14.6428	Met zo'n bijnaam zijn de verwachtingen hoog, maar wat ons betreft doet het Gouden Eiland van Kroatië zijn naam eer aan. Krk heeft deze

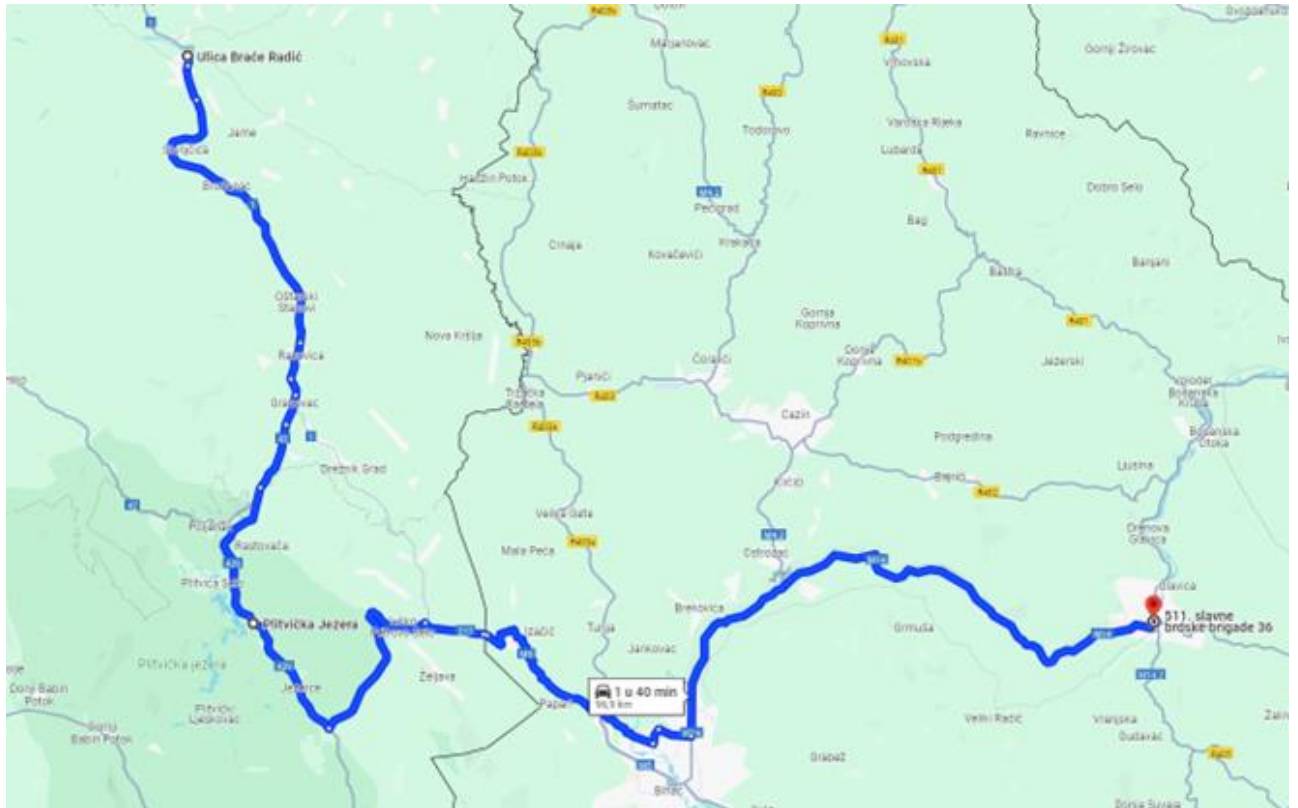
			<p>bijnaam gekregen omdat het eiland veel culturele en natuurlijke rijkdom bezit. Je hoeft dus niet op zoek te gaan naar goud en kan je zeef thuis laten.</p> <p>Ga wél op ontdekkingsstocht naar verborgen baaitjes met helderblauw water, leuke vissersdorpjes en al het natuurschoon dat er tussen ligt. Bijzonder is de tweedeling in landschappen: het oosten heeft een ruig en kaal landschap en het westen is weelderig groen en vruchtbaar.</p> <p>Ook kan je wijngaarden bezoeken, afdalen in een grot, eeuwenoude Romeinse overblijfselen bewonderen, een modderbad op het strand nemen, snorkelen, noem maar op...Het is gewoon een heerlijke vakantiebestemming waar alles mogelijk is!</p>
3	<p><b>Baska</b></p>	<p>44.9701, 14.7454</p> 	<p>Baska op het eiland Krk is het meest bekend geworden door de kerk Sv.Lucija in Jurandvor. Hier is Bascanska ploca (de stenen tafel van Baska) gevonden, het oudste monument met het glagolitische geschrift waarin voor het eerst het woord 'Hrvat' (Kroaat) voorkomt.</p> <p>Behalve Jurandvor zijn niet te missen bezienswaardigheden het Ethohuis in Funtana, Mrgare, het Streekmuseum Baska en de 'glagolitische route' van Baska. In Baska kunt u ook het evenement 'Bascanski pir' beleven, waar u een traditionele 'huwelijksplechtigheid' kunt bijwonen, vanaf het huwelijksverzoek tot aan het slotfeest. Populair is ook de Vissersdag, die begin augustus gehouden word, wanneer u de kans krijgt om bijzondere zeespecialiteiten uit deze streek te proeven, alsook andere lekkernijen, bereid door vriendelijke gastheren en gastvrouwen.</p> <p>Baska is tevens de eerste badplaats geweest op het eiland Krk, die nog steeds over vele prachtige stranden beschikt, waarvan het Vela Plaza, het met de Blauwe Vlag getooide strand, het meest bekend is. Baska heeft vele cafés en restaurants.</p>
CP	<p><b>Draga Bašćanska</b></p>	<p>44.9932, 14.7168</p> 	<p>Onverharde weg dicht bij de weg, erg handig om een nacht door te brengen. Weinig schaduw maar aanwezig. 's Ochtends kwamen er mensen langs op de fiets en met de auto.</p> <p>(-/-/0,00)</p> <p>Het was hier prima, niemand heeft er een probleem mee dat wij hier slapen. In de ochtend reden er maar een paar wandelaars en auto's voorbij.</p>





1	<b>Gradina Badanj</b>	45.19375, 14.69907	<p>In de directe omgeving van Crikvenica, langs de loop van de Dubračina, ligt een klein maar strategisch uitstekend fort - Badanj, het oudste monument van middeleeuwse vestingbouw in Vinodol. Het fort is verlaten na een grote aardbeving in de 14e eeuw.</p>
		<p>Het Badanj-fort heeft een onregelmatige cirkelvormige indeling en bestaat uit een ruime centrale toren, waarin de bemanningsverblijven en een watertank zijn ondergebracht. Langs de kronkelende toegangsweg ligt een verkaveling met enkele rechthoekige woongebouwen.</p> <p>Individuele vondsten van oude stenen die in de muren van Badnje zijn ingebouwd, kunnen erop duiden dat de kern van het fort ontstond in de schemerperiode van de oudheid, dat wil zeggen het vroege Byzantijnse tijdperk, tussen de 4e en 6e eeuw.</p> <p>Aan de voet van Badnje, boven de linkeroever van Dubračina, liggen de ruïnes van de kerk van St. Duha na Duševo, gebouwd in de 12e eeuw en herbouwd in de 15e eeuw, met daarnaast een middeleeuwse grolje, gevormd na het verlaten van de oude Kroatische begraafplaats op Gorica in het dorp Stranče.</p> <p>De legende van de begraven schat bewaakt door een grote slang is verbonden met de geschiedenis van Kerstmis, en de Kroaten hoorden het van de inboorlingen die ze daar aantroffen. De slang is een oud mediterrane goddelijk symbool, en legendes over begraven schatten komen veel voor in het gebied van de Crikvenica Riviera en Vinodol.</p>	

2	<b>Rastoke</b>	Zie CP	<p>Wat een mooie ervaring. Allemaal watervallen in dit mooie dorp. Aan de rand kan je je auto parkeren. Na 18.00 uur gratis parkeren. Overal komen de watervallen vandaan . Onder de huizen door. Het snel stromende water wordt ook nog gebruikt om graan te malen en hout te zagen.</p> <p>Het dorpje Slunj is absoluut een stop waard als je op de D1 tussen «Plitvice Lakes National Park» en de stad Karlovac onderweg bent. Dit dorp heeft een reeks hele mooie, kleine watervallen. Langs de D1 is een parkeerplaats waar je deze watervallen aan de overkant van de rivier Korana mooi en fotogeniek kunt zien. Het parkeren is hier niet gratis, maar ook niet heel duur.</p> <p>Vanaf de parkeerplaats heb je een schitterend zicht op de watervallen. Als je een rondje door het dorpje loopt, zie je van de watervallen weinig. Je zou denken dat je dichterbij kunt komen. Maar dat mag alleen als je bij de verschillende eigenaren entree betaald. Dat hebben wij uiteraard niet gedaan.</p> <p>Sowieso vonden wij dit dorp door het toerisme verpest. De huizen zijn dan misschien authentiek, maar de sfeer hier is dat niet meer. Ooit stonden hier maar liefst 50 watermolens. Begrijpelijk, als je de hoeveelheid water ziet. Hier werd het graan voor de regio gemalen. Tegenwoordig draaien er nog 3 van deze watermolens.</p>
CP	<b>Rastoke</b>	45.1159, 15.5808	<p>Fijne plek om te staan en op 10 minuten lopen van de Rastoke watervallen. Wij hebben genoten. Vanmorgen werden we verwend met heerlijke kwarkbolletjes. Ontzettend bedankt!</p> <p>(T/W/E/15,00)</p> <p>Heel lief echtpaar, we hebben daar desgevraagd zonder problemen kunnen slapen. Ze hebben daar ook toiletten en douches. De volgende ochtend nodigden ze ons uit voor koffie en boden ons zelfgemaakte kwarkballetjes aan.</p>

1 **Plitvice**44.88267,  
15.62325

Nationaal Park Plitvicemeren

Dit indrukwekkende nationale park van Kroatië is omstreeks 1979 onderdeel geworden van Unesco Werelderfgoederen. Het bosrijke gebied is gevuld met adembenemende watervallen, ruige rotspartijen, grotten en zo'n zestien meren. Het is tevens het habitat van verschillende diersoorten, waaronder beren, uilen en otters. Bij de twee ingangen zijn verschillende kaarten met wandel en/of fiets routes beschikbaar en ook een boottocht behoort tot de mogelijkheden. Alles is uitstekend aangegeven en georganiseerd.

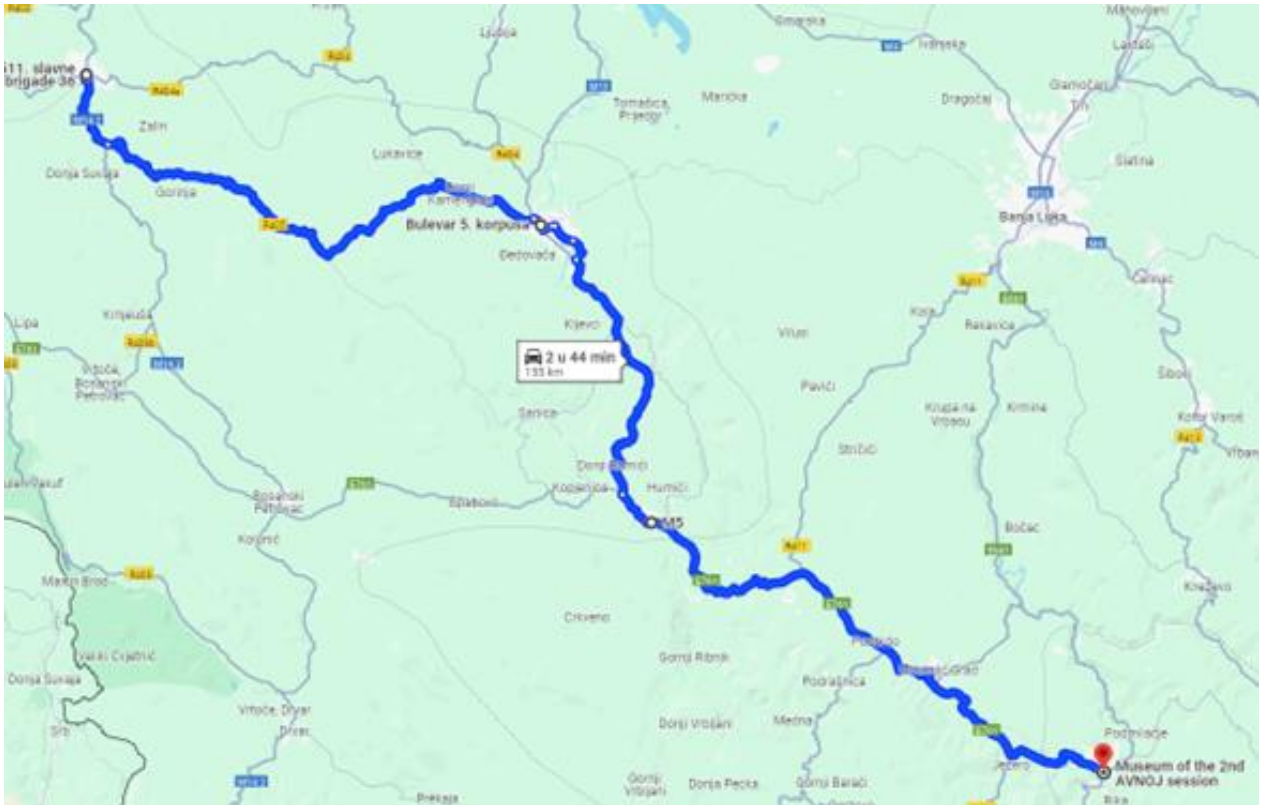
Entree 2 gebracht van het Nationaal Park. Daarna gaat de wandeling beginnen. Als eerste nemen we het treintje en dan komen we bij het hoogste punt aan. Vanuit hier zien we heel veel watervallen en lopen we steeds verder naar beneden. Elke keer verbazen we ons weer van de schoonheid van de natuur. Het is ondertussen al behoorlijk druk geworden bij de meren. Af en toe zijn er drommen mensen, die over de bruggetjes langs de watervallen en de meren lopen. In het heldere water zwemmen kleine en grote vissen. Ook zien we 2 keer een waterslangetje. Verder zwermen er menig libelles in het rond. Het is echt super om allemaal te zien. Met de boot varen we over het grootste meer en belanden we bij het restaurantje waar we koffie drinken en een boterhammetje eten. Daarna gaat de tocht weer verder. Op het laatst komen we bij de grootste waterval en daarna gaat de tocht weer naar boven naar het treintje.




2	<b>Bosanska Krupa</b>	Zie CP	<p>Het fort van Krupa torent hoog boven de Una uit. Er zijn nog slechts wat stenen muren over van het dertiende-eeuwse bouwwerk. Van boven af zijn de op steigers gebouwde houten vissershuisjes aan de overzijde van de rivier te zien. Onder het fort ligt het centrum van het stadje met vlak naast elkaar een moskee en een orthodoxe kerk. Beide werden in de laatste oorlog beschadigd, maar de moskee is inmiddels weer helemaal opgeknapt. De kerk is nog doorzeefd met kogelgaten en ligt er wat verlaten bij. Aan de voet van de vesting staat een katholieke kerk, die nog steeds in gebruik is.</p> <p>In de Una liggen eilandjes waar de inwoners in de zomer 's middags van de zon en 's avonds van het kampvuur genieten. Ze zijn ook geschikt voor vrij kamperen. Bij Krupa komt het stroompje Krušnica in de Una uit. Wie een wandeling stroomopwaarts langs de oevers van deze prachtige beek maakt, zal veel vissers tegenkomen, die hopen een karper, forel, voorn of snoek te vangen. Neem voor een visvergunning contact op met de plaatselijke sportvissersclub. De bron van de Krušnica is een idyllische plek.</p>
CP	<b>Bosanska Krupa</b>	44.88597, 16.15979	<p>Handige parkeerplaats voor een bezoek aan en verblijf in Bosanska Krupa. We bleven zonder problemen overnachten, een paar mensen met aangepaste auto's 's nachts, maar ze waren niet luidruchtig.</p> <p>(-/-/0,00)</p> <p>De parkeerplaats liep 's ochtends vol, maar ik denk dat er een lokale stemming plaatsvond, dus het zou waarschijnlijk normaal stil zijn.</p>

**Bosanska Krupa - Jajce**

K  
A  
A  
R  
T



1	<b>Sanski Most</b>	44.76860, 16.65733
		



Hoewel de echte naam op de brug over de Sana slaat, wordt Sanski Most ook de ‘stad aan negen rivieren’ genoemd, omdat de stroompjes Sanica, Dabar, Bliha, Japra, Zdena, Majdanska Rijeka, Sasinka en Kozica hier in de Sana uitkomen. De riviertjes zijn allemaal geschikt om te vissen, op de Sana is ook raften en kanoën mogelijk. Vanaf de binnenweg naar Bosanska Krupa kunt u een korte wandeling maken naar de waterval van de Bliha. Langs de route staan verschillende picknicktafels opgesteld. Bij het einde van het pad stort het kleine stroompje langs een hoge rotswand naar beneden.

In het centrum van de stad staat een opvallende nieuwe moskee. De dubbele minaret is niet in overeenstemming met de traditionele bouwstijl op de Balkan, maar waarschijnlijk een wens van de Arabische geldschieder. Aan de andere kant van de brug staat een goed gerenoveerde orthodoxe kerk met daarbij een religieuze school.

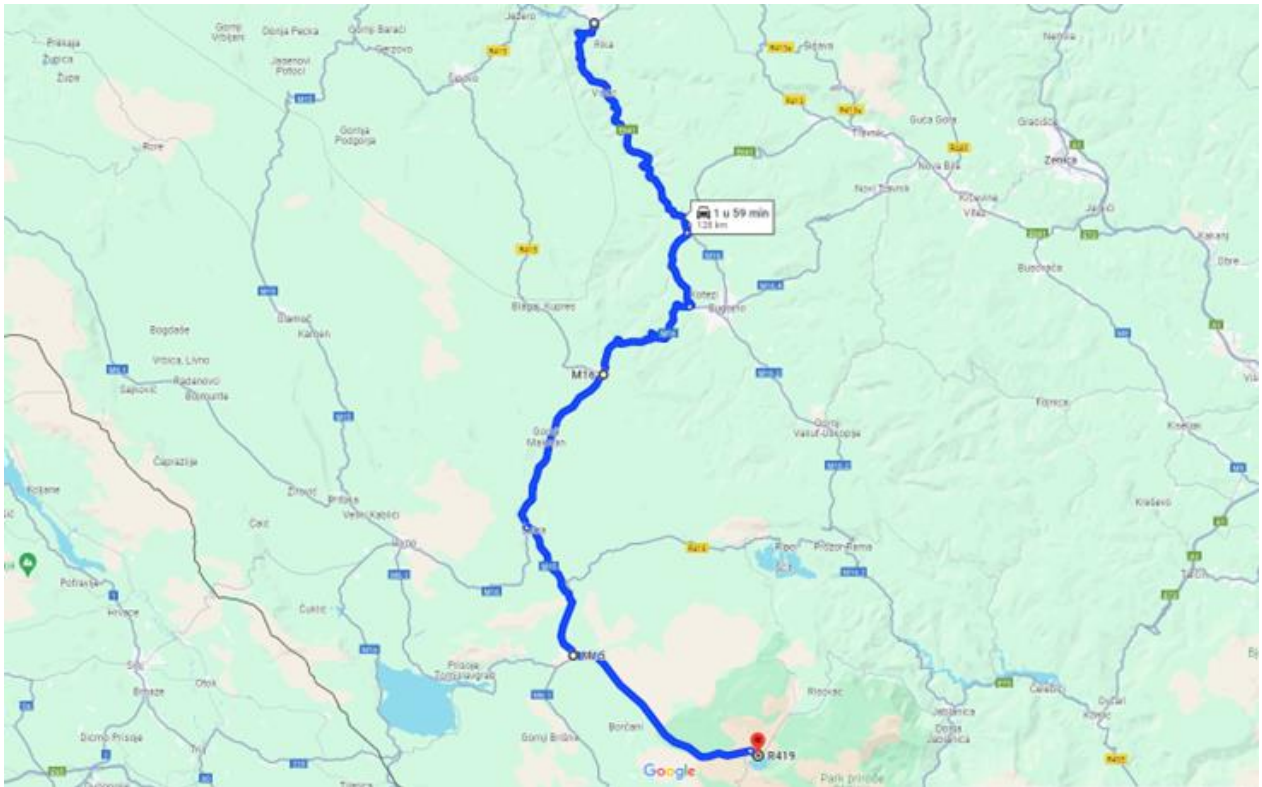
Wie verder reist naar Kljuc kan onderweg een bezoek brengen aan de grotten Hrustovawka en Dabarska. De archeologische vondsten die daar gedaan zijn behoren tot de oudste van Bosnië.

2	<b>Kljuc</b>	44.53244, 16.78074
---	--------------	-----------------------

Vlakbij de bron van de Sana ligt Kljuc. Het stadje dankt zijn naam, die ‘sleutel’ betekent, aan de belangrijke economische en militaire positie die het in de middeleeuwen had. Hoog boven en ten noordoosten van het huidige centrum ligt de oude burcht, die in een wandeling van een halfuur te bereiken is. In de

			<p>veertiende en vijftiende eeuw zetelden verschillende feodale heren in dit fort. In 1463 versloegen de Osmaanse legers in Kljuc Stefan Tomašević, de laatste koning van het middeleeuwse Bosnische rijk.</p> <p>Volgens de overlevering is er vlak onder de burcht nog altijd een voetafdruk van de koning te zien. Ook voor de Turken bleef de vesting van strategisch belang. Ze breidden hem uit en hadden er tot 1838 een heel garnizoen gelegd. Wie het fort wil bezoeken kan beter een lange broek aantrekken, want er bevinden zich veel adders langs het pad.</p>
3	<b>Jajce</b>	Zie CP	<p>De rivier de Pliva wordt gezien als natuurlijk en cultureel erfgoed. De Pliva rivier en gelijknamige vallei waren namelijk lang onderdeel van het koninkrijk Bosnië.</p> <p>Hierbij hoorden ook de watervallen en de gelijknamige stad Jajce. De Pliva rivier is ruim dertig kilometer lang en komt uiteindelijk uit bij de meren Veliko Plivsko en Malo Plivsko.</p> <p>De meest beoefende sport aan de rivier Pliva is het vliegvissen.</p>
CP	<b>Jajce</b>	44.3411, 17.2622	<p>Een mooi plekje op het grasveld, veel waterkranen met stroom en toiletafvoer. Douches en toiletten in het huis. Naast de deur is er een grote supermarkt met alles wat je maar wilt. Niet ver van de waterval.</p> <p>(T/W/E/12,00)</p> <p>Zeer overzichtelijk terrein, boven de rivier op weiland met diverse aansluitingen waaronder 4 stopcontacten, waterkraan en cassetteafvoer. Toegankelijk voor alle maten, gestabiliseerde grond, wifi. 7€ voor 1 CC en 1 persoon, alles inbegrepen. Ook toiletten en picknicktafels.</p>
			



1 **Kupres**43.99210,  
17.28262

De hoogste stad van Bosnië-Herzegovina ligt zeker vijf maanden per jaar in sneeuw. Dat maakt Kupres een geliefd skioord.



Maar Kupres heeft meer te bieden dan wintersport alleen. Zelfs een autorit over de eindeloze kale hoogvlakte van Kupreško polje is al indrukwekkend. In de omgeving zijn overal bergmeertjes, waarvan Kukavicko jezero de grootste is. Veel bewoners van Kupres houden schapen. De kaas en het lamsvlees dat er vandaan komt is in heel Bosnië bekend.

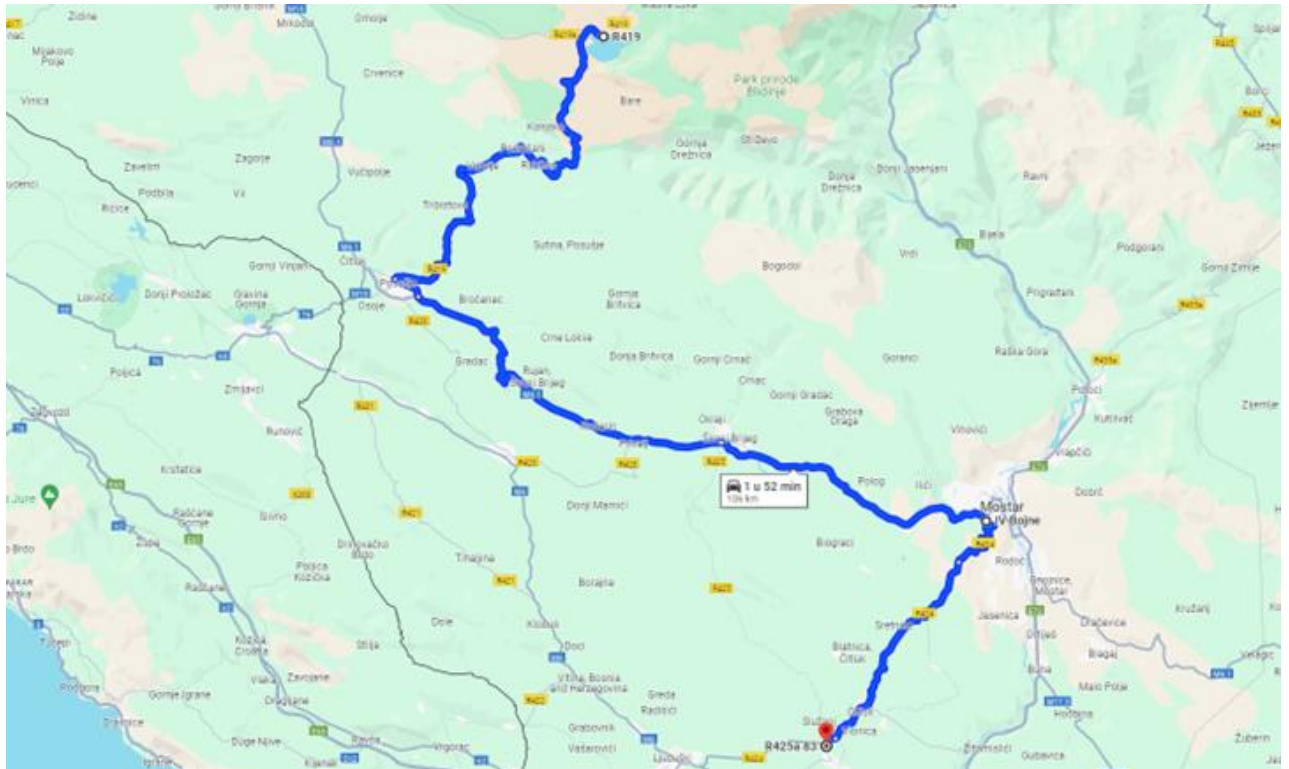
Daarnaast is het stadje bekend om de vele Bosnisch-Kroatische tradities die er in stand worden gehouden. Op de eerste zondag van mei is er een folkloremanifestatie waaraan paardenraces en een maaicompetitie verbonden zijn. Bij dat laatste evenement gaat het erom wie als eerste met een traditionele zeis een bepaald oppervlak gras gekortwiekt heeft.

Verder zijn er opvoeringen van volksdansen en eeuwenoude liederen, zoals de Ganga en de Becerac.

2	<b>Tomislavgrad</b>	43.71373, 17.23626	<p>De stad vernoemd naar de Kroatische koning Tomislav heette vroeger Duvno. Hij ligt aan de rand van de karstvlakte Duvanjsko polje. De Illyrische stam Delmatae bewoonde al duizend jaar voor het begin van onze jaartelling deze streek. Door Duvanjsko polje liep ook de belangrijke verkeersader van Solana (Solin, bij Split) naar Servitium (Gradiška). Begin twintigste eeuw werden plaveiselresten van deze straatweg ontdekt. Bovendien staan op meerdere plekken stecci. In Tomislavgrad zelf is alleen het franciscanenklooster in het centrum interessant.</p> <p>Het stuwmeer Buško jezero barst van de vis. De enorme watervlakte is ook geschikt voor waterskiën, zeilen, roeien en kanoën, maar voorzieningen daarvoor zijn nog nauwelijks ontwikkeld. Op de oevers kun je kamperen en het hele gebied is vrij van landmijnen.</p>
			
3	<b>Blindinje</b>	Zie CP	<p>Vanuit Tomislavgrad loopt een weg naar het zuidoosten, die bij het dorpje Lipa natuurpark Blindinje inloopt en uiteindelijk uitkomt in Jablanica. Bij het meer van Blindinje komt de weg vanuit Pošusje daarop uit. Dat meer ontstond doordat een gletsjer zich terugtrok na de laatste ijstijd. Het ligt uitnodigend tussen de bergen, maar is te ondiep om in te zwemmen. Dezelfde gletsjer die het meer deed ontstaan heeft een groot dal uitgeslepen tussen de bergen Cvrsnica en Vran.</p> <p>Voorjaar staat die op ongeveer 1200 meter hoogte gelegen vallei vol met prachtige bloemen. Ook zijn er veel sporen van menselijke bewoning, zoals stecci, resten van Illyrische graven en Romeinse wegen. Binnen de grenzen van het natuurpark liggen geen mijnen en er zijn goed gemarkeerde wandelroutes.</p>
			
CP	<b>Gornja Drežnica</b>	43.6137, 17.4893	<p>Prachtige plek, we hebben er een nacht doorgebracht en hebben daar een wandeling gemaakt. Zoals anderen al zeiden, stoppen veel mensen hier voor een foto, maar dat stoorde ons niet.</p> <p>(-/-/0,00)</p> <p>Adembenemend uitzicht op het meer! Rondom deze laatste vind je verschillende plekjes ;)</p>
			

**Gornja Drežnica - Medjugorje**

K  
A  
A  
R  
T



1	<b>Mostar</b>	43.3548, 17.8092

Het karakteristieke stukje architectuur Stari Most, is gelegen in de stad Mostar. Stari Most is een stenen brug over de Neretva rivier. De eerste brug op deze plek werd omstreeks de zestiende eeuw gebouwd. Aan beide kanten stond destijds een toren waarin onder andere munitie werd opgeslagen en als uitkijktoren.

In de twintigste eeuw werd de brug tijdens de Balkan oorlog volledig verwoest. Een noodbrug heeft tijdelijk dienst gedaan en vervolgens werd de huidige brug onder toezicht oog van Unesco hersteld en gereconstrueerd in het originele exemplaar. Sindsdien staat het symbool voor de eenheid van het land.

2	<b>Medjugorje</b>	Zie CP

Als grootste katholieke bedevaartsoord van Europa heeft de stad Medjugorje al heel wat bezoekers mogen ontvangen. De plaats is bekend geworden door de verschijning van de Heilige Maagd Maria in 1981. Daarna zijn er meerder verschijningen vermeld. De plaats waar de verschijning in 1981 plaatsvond is via een behoorlijk stijl pad op de Križevac berg te vinden.

De klim wordt in ieder geval beloond met een waanzinnig mooi uitzicht over de regio. Omdat er nooit enig bewijs is geleverd voor de verschijningen, heeft de paus het nooit erkend als officieel bedevaartsoord. De plaatselijke kerk van Medugorje ‘sveti Jakov’ vaart er in ieder geval wel bij. Buiten zijn rijen met banken opgesteld om de vele pelgrims te kunnen ontvangen.






CP	<b>Medjugorje</b>	43.1944, 17.6756	
			<p>Beste camping ooit voor een winterseizoen. Toiletten waren erg schoon, WiFi beschikbaar en heel dichtbij (2 minuten lopen) naar de St. James kathedraal. Hun Italiaans en Engels zijn ook erg goed voor een duidelijke communicatie. Sterk aanbevolen!</p> <p>(T/W/E/10,00)</p> <p>Zeer vriendelijk, alles aanwezig en slechts 200 meter van de kerk.</p>



## Medjugorje - Tjentište

K  
A  
A  
R  
T

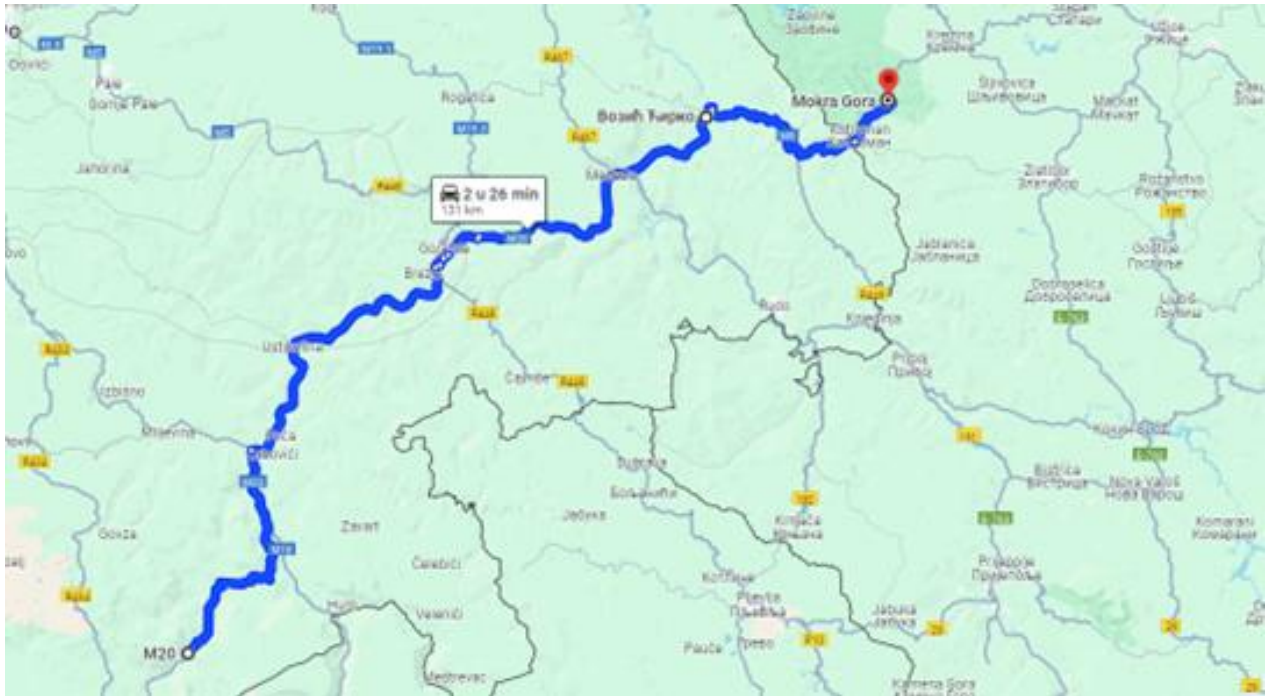
1	<b>Kravica waterval</b>	43.15851, 17.60796	<p>De watervallen van Kravica ‘slapovi Kravice’ liggen aan de Trebižat rivier nabij de plaatsen Ljubuški en Mostar. Met name tijdens de zomermaanden worden de watervallen veelvuldig bezocht.</p> <p>Het gebied rondom de Kravica watervallen lenen zich dan ook uitstekend voor een stevige wandeling gevolgd door een gezellige picknick al dan niet met een verfrissende duik in de rivier.</p> <p>De Kravica watervallen behoren zeker tot de mooiste natuurlijke attracties van Bosnië-Herzegovina</p>
			
2	<b>Mogoreljo</b>	43.10016, 17.69889	<p>Een kilometer ten zuiden van Capljina ligt de archeologische vindplaats Mogoreljo. Rond 1900 vonden archeologen resten van een landgoed uit de Romeinse tijd. Op de hoekpunten van de muren die de villa rustica omsloten hebben torens gestaan. Vanuit twee andere torens konden de beide ingangen bewaakt worden.</p> <p>Het complex bestond uit een hoofdgebouw met één verdieping en meerdere gebouwen voor de huisvesting van de arbeiders en de opslag van goederen. De vloer van het hoofdgebouw was met marmer bedekt en de wanden waren versierd met mozaïeken. De West-Goten, die aan het begin van de vijfde eeuw Herzegovina binnenvielen, vernietigden het hoofdgebouw.</p> <p>De andere gebouwen zijn nog te bekijken. In de zevende eeuw werd op het terrein van de villa rustica een christelijke basiliek gebouwd. Ook deze werd in de loop der eeuwen vernield.</p>
			

3	<b>Pocitelj</b>	43.13617, 17.73068	<p>Waarschijnlijk is Pocitelj in de twaalfde of dertiende eeuw gebouwd, maar het heeft vooral een oriëntaalse uitstraling. De burcht op de heuveltop en de stad die tegen de helling aangeplakt is, behoort tot de toeristische hoogtepunten van Herzegovina. Een verkenning ervan gaat via steile en hobbelige trappen. Eenmaal boven kijkt u uit over de Neretva die zich een weg door het droge landschap baant.</p> <p>Uiteindelijk viel in 1471 Pocitelj toch in handen van de Osmanen. De nieuwe heersers bouwden de burcht verder uit, om zich tegen de Venetiërs te kunnen beschermen. Pocitelj werd een echte stad, door de bouw van openbare gebouwen. De Šišman Ibrahim-paša moskee uit 1562 is opvallend door de uitzonderlijk hoge en rijk versierde minaret. De zestien meter hoge sahat kula (klokkentoren) uit de zeventiende eeuw is veel slanker dan vergelijkbare torens. In 1961 vestigde zich in het stadje een kunstenaarskolonie, die nog steeds actief is. Pocitelj is absoluut een flinke omweg waard.</p>
			
4	<b>Radimlje</b>	43.09398, 17.92173	<p>Als u op één plek in Bosnië-Herzegovina stecci wilt bekijken en daarvoor niet te veel moeite wilt doen, gaat u dan naar Radimlje. De necropolis ligt direct aan de weg van Mostar naar Stolac. Er staan 133 rijk gedecoreerde stenen uit de vijftiende en zestiende eeuw, waarmee Radimlje de grootste vindplaats van stecci in het land is. Wie de stenen een voor een gaat bekijken ontdekt de verscheidenheid aan motieven.</p> <p>Er zijn bloemen- en plantenmotieven, zwaarden, peilen en bogen, maar ook vechtende mannenfiguren afgebeeld. Op sommige stecci staan teksten gegraveerd. Daardoor weten we dat in Radimlje ook de adellijke familie Hraben Mileradovic begraven ligt. Behalve de rechthoekige platen staan er ook kruisvormige stenen en sarcofagen op de necropolis.</p>
			
CP	<b>Tjentište</b>	43.3459, 18.6912	<p>Ruimte voor veel voertuigen, de toiletten zijn de hele nacht open. Mogelijkheid om ook naar de rand van de Sutjeska-rivier te gaan.</p> <p>(T/W/-/0,00)</p> <p>Perfect voor een bezoek aan het monument. Overdag vrij druk. Pas op voor de schattige zwerfdieren. Idyllische plek om te parkeren zowel op de parkeerplaats als op het grasveld verderop rechts.</p>
			



**Tjentište – Mokra Gora**

K  
A  
A  
R  
T



1 **Sutjeska National Park**      Zie CP 18



Dit oudste natuurpark van Bosnië-Herzegovina is omstreeks 1962 benoemd tot Sutjeska National Park. Waar voorheen verschillende gevechten werden uitgevoerd zijn nu grotendeels alleen broedende vogels, de Skakavac watervallen, geiten, beren, rivieren en bergen te bespeuren.

Het geweld heeft plaatsgemaakt voor rust en een bloeiende natuur. In het bezoekerscentrum zijn verschillende rondleidingen te boeken in verschillende disciplines.

2 **Visograd**      43.7816,  
19.2894



Mehmed Paša Sokolovićbrug

In het jaar 1577 werd er door grootvizier Sokollu Mehemt Paša opdracht gegeven tot het bouwen van een brug bij Višegrad over de Drina rivier.

De Mehmed Paša Sokolovićbrug in oosten van Bosnië-Herzegovina telt elf bogen die samen ruim honderdnegeenzeventig meter overspannen. De brug wordt gezien als zeer waardevol klassieke Ottomaanse architectuur gecombineerd met de Italiaanse renaissance stijl.

Het ontwerp is afkomstig van Mimar Koca Sinan, hoofdarchitect van vooraanstaande sultans uit het Ottomaanse Rijk.

3	<b>Park Tara</b>	Zie CP	<p>Nationaal Park Tara is te vinden in het westen van Servië. Het park staat bekend als een van de mooiste nationale parken van Europa. Het park heeft een aantal hoge bergtoppen waaronder Mount Tara met 1.544 meter en Mount Zvijezda met 1.673 meter.</p> <p>In het park leven een aantal wilde diersoorten, zoals zwarte beren, gemzen, wolven en gieren. De dieren leven vooral in de vele bossen die het gebied bedekken, er zijn zowel groenblijvende als bladverliezende bossen.</p>
CP	<b>Mokra Gora</b>	43.7959, 19.5073	<p>Licht glooiend, overdag druk maar 's nachts erg rustig. Ik heb daar twee nachten doorgebracht om te genieten van de vallei en de wereld van Kusturica. Mooi uitzicht vanaf de parkeerplaats, ik heb mijn camper overdag gemakkelijk achtergelaten omdat de beveiliging van de site niet ver is. Dichtbij lopen naar het toeristische treinstation.</p> <p>(-/-/-/0,00)</p> <p>Goede plek om dag en nacht in te verblijven. Mooi opgezet "houten dorp" door de filmregisseur Emir Kusturica. "Natte Berg" is heel erg mooi en groen en je kunt leuke dingen doen. Behalve deze dorp bezoeken en het gevoel hebben dat je terug hebt gereisd in tijd je kunt ook nog eens een aparte treinrit maken. Sargan 8 spoorweg is uniek in Europa en is de moeite waard.</p>



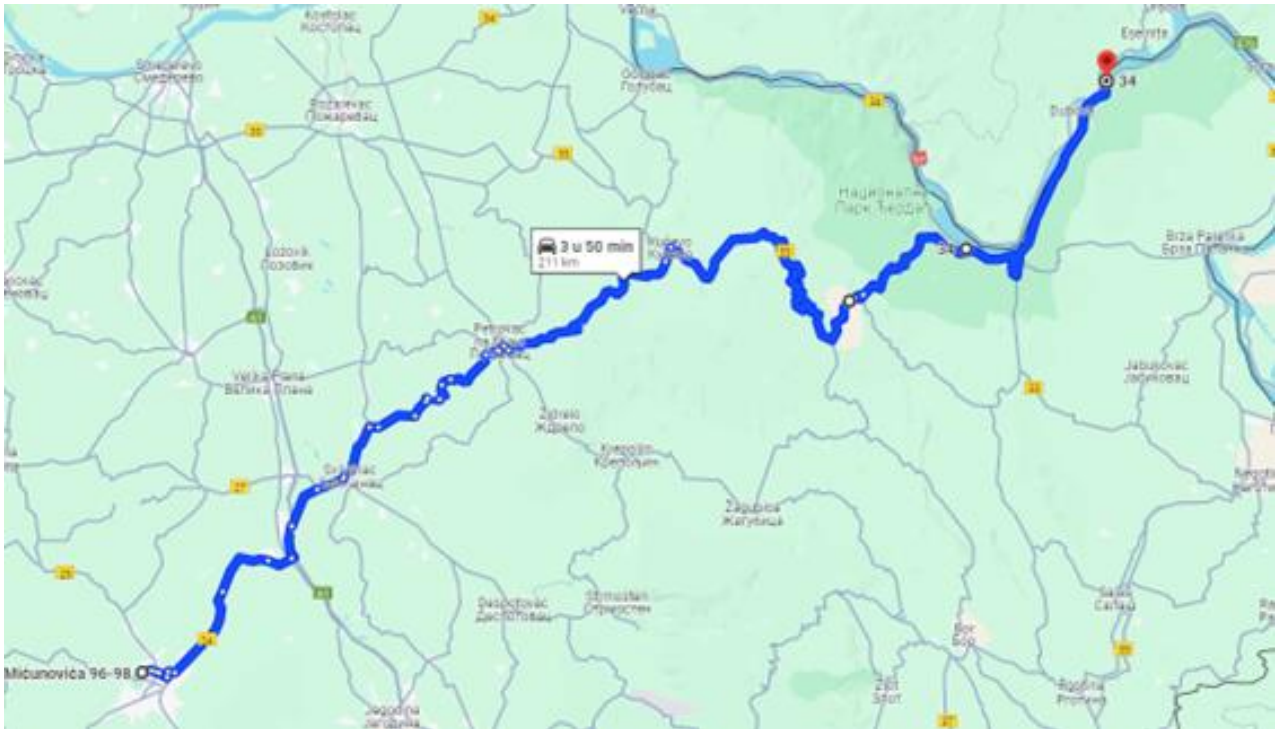
1	<b>Užice fort</b>	43.85561, 19.83790	<p>Stari Grad is een fort nabij de stad Užice, in centraal Servië. Tegenwoordig is het een ruïne en een voorbeeld van typisch middeleeuwse Servische architectuur. Historici geloven dat het in de tweede helft van de 14e eeuw werd gebouwd om het verkeer langs nabijgelegen wegen en de stad Užice te controleren.</p> <p>Stari Grad werd in 1983 uitgeroepen tot Beschermd Cultuurmonument en wordt beschermd door de Republiek Servië. Hoewel het fort in puin ligt, wordt het beschouwd als een symbool van Užice.</p>
2	<b>Ovčar-Kablar-kloof</b>	43.90458, 20.19597	<p>De Ovčar-Kablar-kloof doorsnijdt twee bergen: Ovčar (985 meter) en Kablar (885 meter). Daartussen stroomt de rivier Zapadna Morava. De meanderende rivier is beroemd om zijn thermale bronnen. De kloof is uitgeroepen tot Gebied van Uitzonderlijke Kwaliteiten. Je zal snel zien waarom, het is hier waanzinnig mooi. Aanschouw zeker het betoverende uitzicht vanop de Kablar. Je ziet er Zapadna Morava en Ovčar aan de overkant.</p> <p>Het gebied van de Ovčar-Kablar-kloof wordt ook wel eens de "Servische berg Athos genoemd" vanwege de tien middeleeuwse kloosters die op de hellingen van de berg staan. Het is niet moeilijk om je in te beelden waarom de Serviërs hier eeuwen geleden hun toevlucht zochten en waarom monniken deze afgelegen plek uitkozen voor hun kloosters.</p>



3	<b>Kragujevac</b>	44.0100, 20.8947	<p>De Kathedraal van Kragujevac is gewijd aan de feestdag Hemelvaart van de Maagd Maria. Bijzonder is dat de kerk in de vorm van een Grieks kruis is gebouwd en is gevarieerd met grote ronde vormen.</p> <p>Bovenop bevindt zich een grote koepel met een kruis en de kleinere hoeken zijn voorzien met vier koepels.</p> <p>Je herkent de kerk ook wel aan de kenmerken van de Romaanse stijl en de rood met witte kleur.</p>
			
CP	<b>Kragujevac</b>	44.0277, 20.8824	<p>Goede gratis parkeergelegenheid. Je kunt een paar vlakke plekken met schaduw vinden. Meer 10 minuten lopen. Lawaai van de lokale weg, maar het is oké.</p> <p>(-/-/0,00)</p>
			

**Kragujevac - Tekija**

K  
A  
A  
R  
T



1 **Djerdap Nationaal Park** 44.43481, 21.97418



Er zijn een aantal prachtige nationale parken in Servië te vinden, een van deze parken is de Djerdap. Het is een nationaal park aan de Donau en ligt dicht bij de grens met Roemenië. Het Djerdap Nationaal Park is het grootste park in Servië en strekt zich uit over meer dan 100 kilometer.

De Donau was al afgesloten door een stuwdam toen het nationaal park werd geopend in 1974, hierdoor vind je in het park het stuwmeer dat door de stuwdam is ontstaan. Het Djerdap is niet alleen een nationaal park geworden om de flora en fauna te beschermen in het park zijn namelijk ook een aantal cultuurhistorische en archeologische monumenten te vinden.

2 **Iron Gate** 44.63643, 22.30638

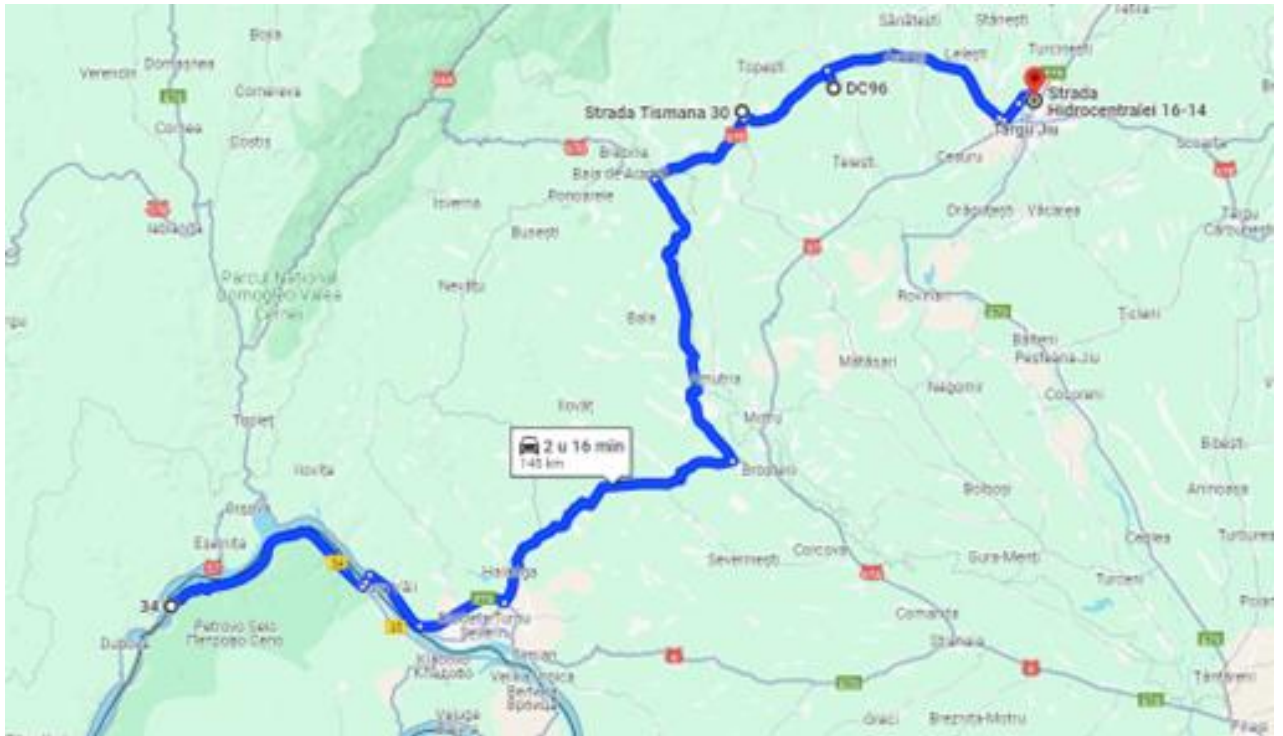


Iron Gate (Ijzeren Poort) is de langste en grootste kloof van Europa. Het is de natuurlijke grens tussen Servië en Roemenië en de Donau is hier met 82 meter het diepst van alle Europese rivieren. De kloof is niet alleen adembenemend mooi, maar herbergt ook een van de belangrijkste archeologische vindplaatsen van Servië en zelfs van Europa. De oudste Europese beschaving woonde hier 10 000 jaar geleden.

Aan de Roemeense kant van de kloof staat een enorm monument, het hoofd van Decebalus, het grootste beeldhouwwerk van Europa.

CP	<b>Tekija</b>	44.6481, 22.3072	<p data-bbox="614 230 1348 297">Wat een geweldig uitzicht! het verkeer verminderde tegen zonsondergang en we hadden een goede nacht. aanbevolen!</p> <p data-bbox="614 338 751 371">(-/-/0,00)</p> <p data-bbox="614 412 1465 546">Goed voor één nacht. We bleven een paar meter verder bergopwaarts op een grindstrook, om iets verder van de weg te zijn. Uitzicht over de Donau is zeker de moeite waard om hier te overnachten! Er zijn picknicktafels en bakken.</p>
			





1 **Tismana-klooster** 45.08230,  
22.92414



De stichting van deze historische spirituele plaats van aanbidding van de orthodoxe kerk dateert uit 1376-1386. De monniken die hier woonden, stichtten een school van kopiisten en beeldhouwers.

Tegenwoordig is het de thuisbasis van textielateliers die de puurste tradities van de Oltaanse tapijtproductie in ere houden.

Het klooster had een rijke schatkamer, waarvan sommige nog steeds zichtbaar zijn in het kleine museum, maar de meest interessante bevinden zich in het nationale kunstmuseum van Boekarest. 16C fresco's in de kerk.

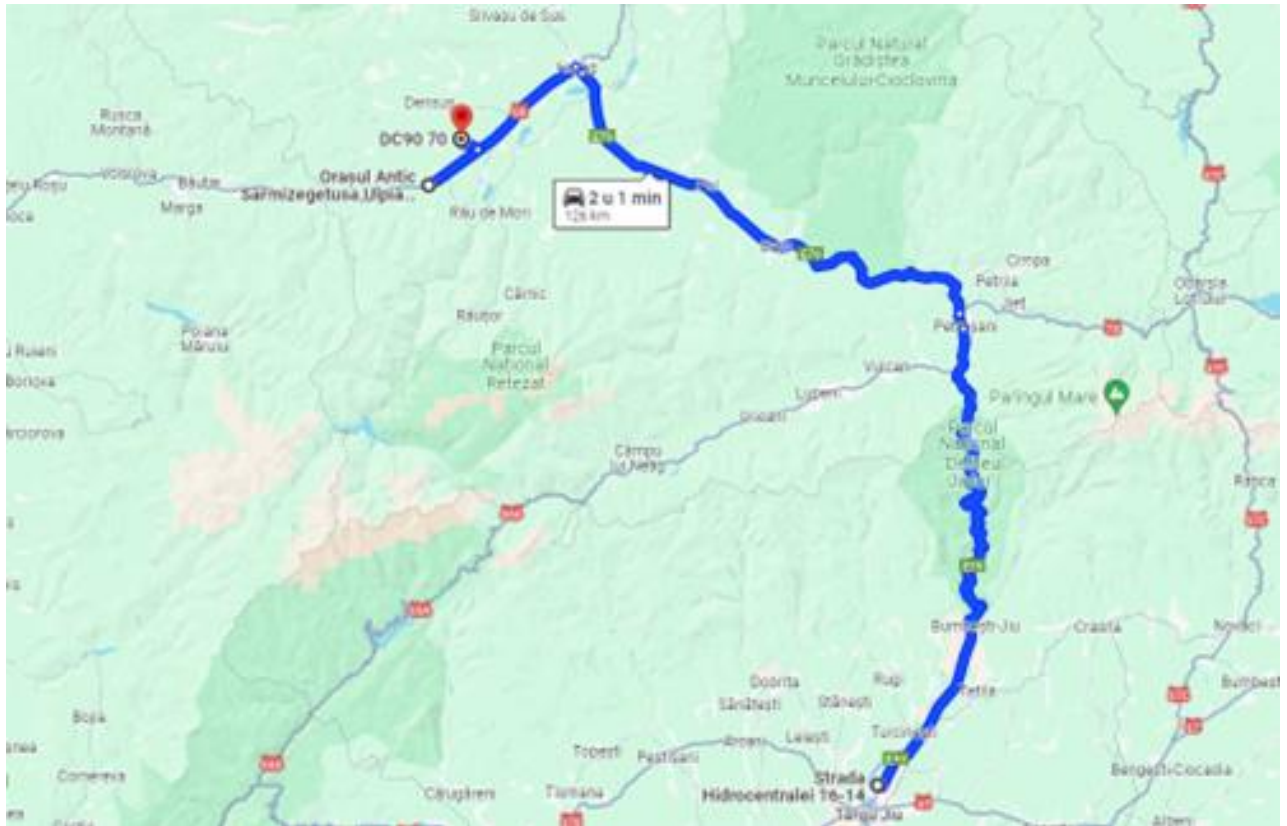
2 **Brâncusi** 45.05297,  
23.05437



Geboorteplaats van Constantin Brâncuși (1876-1957), het bescheiden huis gebouwd door zijn vader in 1862 is nu een herdenkingsmuseum, waar documenten, kunstvoorwerpen en souvenirs te zien zijn.

De gebeeldhouwde kolommen van het huis en de landelijke omgeving (poort, waterput, boomgaarden), die volledig van hout zijn gemaakt, geven de bezoeker inzicht in de inspiratiebron van de kunstenaar: de Gorj-folklore

3	<b>Târgu Jiu</b>	Zie CP	<p>Brâncuși Walk, een enorm sculpturaal ensemble langs de Calea Eroilor, toont vier sculpturen die de kunstenaar tussen 1936 en 1938 heeft gemaakt.</p> <p>De Table of Silence, Chairs Alley, Kiss Gate en Endless Column bevatten Olten-folkloremotieven die Constantin Brâncuși dierbaar waren. Een artistiek monument van de eerste orde.</p>
CP	<b>Târgu Jiu</b>	45.0602, 23.2865	<p>Vlakke en rustige parkeerplaats. Een beetje schaduw van een paar bomen.</p> <p>(-/-/0,00)</p> <p>Zeer rustige en stille parkeerplaats, met bomen, niemand stoorde ons</p>



1 **Retezat  
Nationaal Park** Zie CP 23-2



In het uiterste zuidwesten van Transsylvanië ligt Retezat National Park, een groot bergpark (38.000 ha), met twee toppen die hoger zijn dan 2.500 meter. Het wordt onderbroken door bijna 80 gletsjermereen. Bevolkt door gemzen, herten, reeën, wolven, beren en lynxen, herbergt het park ook meer dan 1 900 planten, waarvan sommige zeer zeldzaam zijn.

Veel wandelpaden doorkruisen het park en sommige "chalets" bieden wandelaars een aangenaam toevluchtsoord om een nacht midden in de natuur door te brengen

2 **Sarmizegetusa** 45.51851,  
22.78906



Sarmizegetusa is één van de twee oude Romeinse hoofdsteden van Dacië, de streek waaronder Roemenië viel na de jaartelling. Hier is de Ulpia Traiana te vinden, de ruïnes van de oude hoofdstad. De oorspronkelijke Dacische hoofdstad heette voluit Colonia Ulpia Traiana Augusta Dacica Sarmizegetusa en lag in de bergen een stukje oostelijker, maar werd later verplaatst naar de huidige plaats. In Rome staat nog de zogenaamde Zuil van Traianus. Deze was geplaatst ter ere van de overwinning van de Romeinse keizer Traianus over het Dacië van Decebalus, dat een bedreiging vormde voor de oostgrens van het Romeinse Rijk. Daarom viel Traianus in 101 Dacia aan. Na het jaar 101 volgden twee lange veldtochten, eentje van het jaar 101 tot 103 en eentje van 107 - 108. De hoofdstad van de Daciërs, Sarmizegetusa,

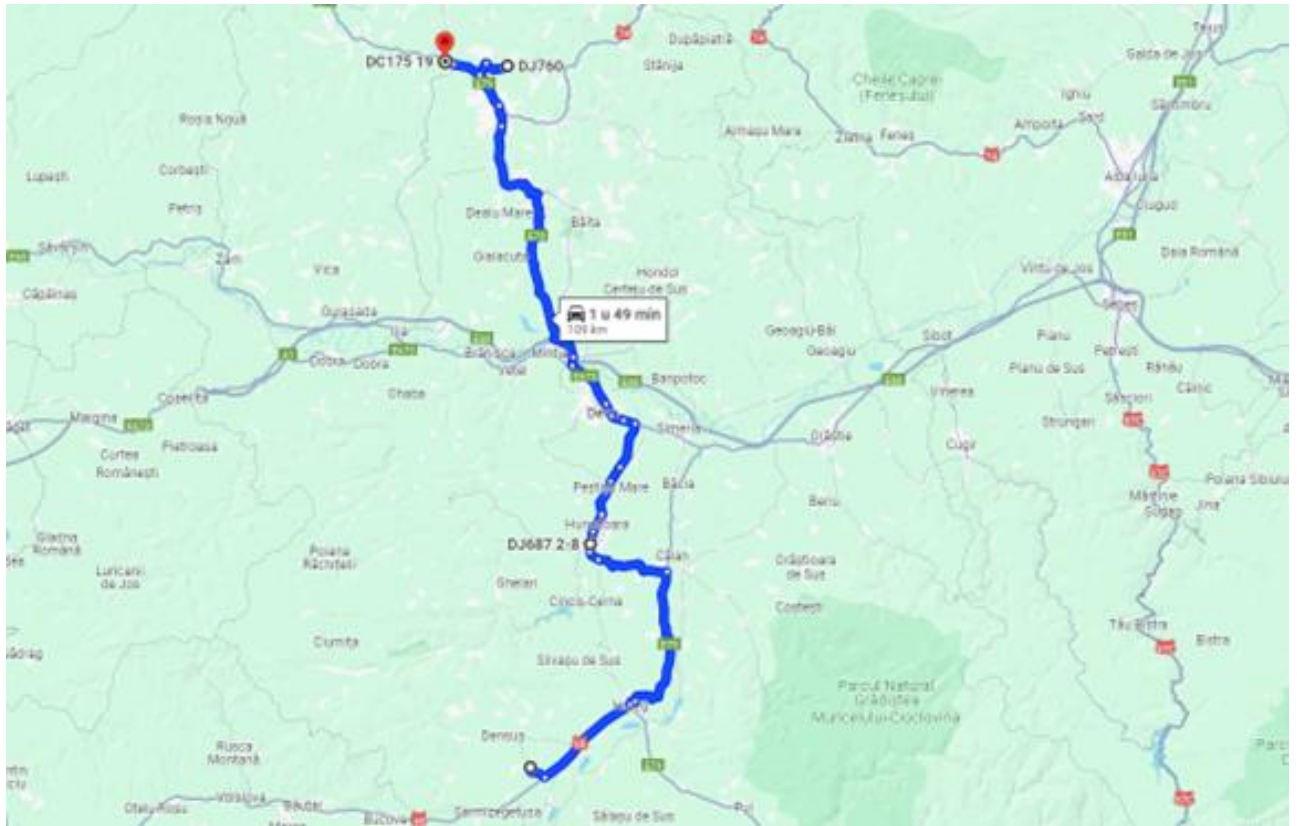


			<p>werd na het verlies van de Daciërs verwoest. Er waren zes belangrijke forten die hoorden bij het verdedigingssysteem van Decebalus. De forten heetten: Sarmizegetusa, Blidaru, Pietra Rosie, Costesti (zie onze pagina over Oltenia), Capalna en Banita.</p> <p>Er zijn in Sarmizegetusa nog veel sporen van de Romeinen, waaronder tempels, ambachtelijke werkplaatsen, een amfiteater, huizen en paleizen. De opgravingen gaan nog altijd door. U kunt hier als toerist gewoon doorheen lopen. De site is dagelijks geopend en de toegang kost een paar euro. Bordjes vertellen u wat u kunt zien, maar gelukkig zijn er ook (Engelstalige) folders te koop. Let op, iets verder naar achteren is het mooiste stuk, het zogenaamde forum. Delen van de ruïnes zijn nog onder de aarde, andere delen zijn hergebruikt in vroegere tijden</p>
3	<b>Densus</b>	Zie CP	<p>Kerk van Sint Nicolaas Deze verrassende kerk uit de late 13e eeuw werd gebouwd met materialen die afkomstig waren van de ruïnes van Ulpia Traiana, de historische hoofdstad van het Romeinse Dacia.</p> <p>Binnen zijn opmerkelijke muurschilderingen gemaakt in 1443 door rondtrekkende kunstenaars onder auspiciën van Walachijse meester Stefan Zugravul.</p>
CP	<b>Peșteana</b>	45.5533, 22.8225	<p>Een prachtige locatie voor een aantal nachten. Zeer gastvrije eigenaren, vriendelijk en behulpzaam. In alle noodzakelijke voorzieningen is voorzien. Zelfs een zwembad is beschikbaar. Bovendien kun je hier prima fietsen met E-bikes en bijv. één van de oudste stenen kerkjes van Roemenië bezoeken. Aanrader!</p> <p>(T/W/E/20,00)</p> <p>Echt een geweldige plek met een zeer warm welkom. We raden deze plek aan en we komen graag met veel plezier terug.</p>

Route 24

Peşteana - Baia de Criş

K  
A  
A  
R  
T



1 **Corvin-kasteel** 45.75290, 22.89073



Tussen 1440 en 1456 breidde de krijgsheer, Loan de Hunedoara, het fort uit en herbouwde het in gotische stijl dat zijn vader, Voicu, van Sigismond van Luxemburg had gekregen.


Zijn zoon, Mathias Corvin, transformeerde het kasteel tot een weelderige residentie, al beïnvloed door de Renaissance

2 **Crişan** 46.17050, 22.79682 (Langs de weg)

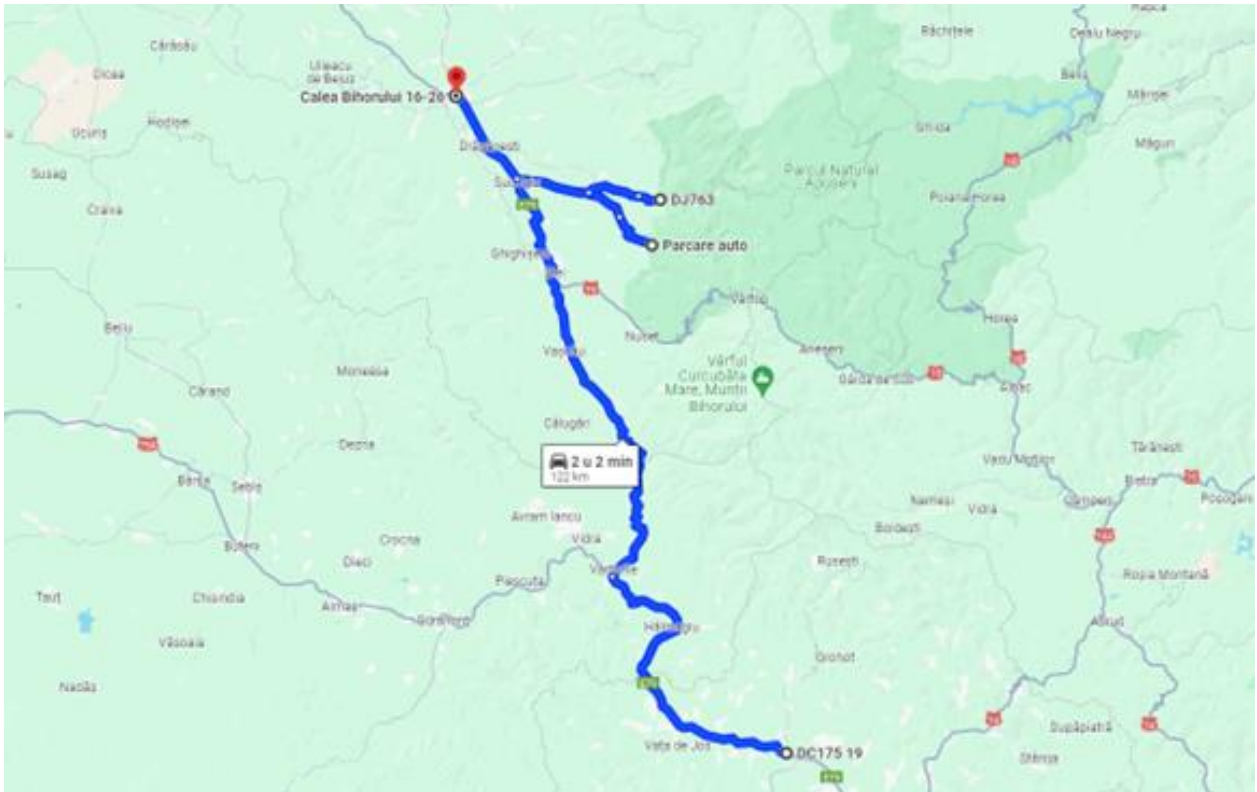


Omringd door duinen en rietvelden, ligt Crisan aan de oevers van het Donaukanaal, gegraven van 1880 tot 1920. Deze lineaire nederzetting, enkele kilometers lang, is beroemd om zijn pittoreske huizen met blauw of groen houtwerk.

Vanaf de steiger varen boten naar Mila 23, een Lipovaans vissersdorp dat kenmerkend is voor de oude Donau met mooie historische huisjes van cob en rieten daken - de naam betekent dat het 23 zeemijlen van de zee verwijderd is

CP	<b>Baia de Criș</b>	46.1756, 22.7157	Rustige plaats aan de rand van het dorp.  (-/-/0,00)
			





1 **Beren Grot** 46.55456,  
22.56959



Deze grot, ontdekt in 1975, dankt zijn naam aan het skelet van een beer die hier zogenaamd 20.000 jaar gevangen zat. Het verhaal gaat dat er ongeveer 100 anderen in dezelfde hachelijke situatie zaten en dat deze, de laatste overlevende, ze allemaal verslond.


Deze variatie op het verhaal van het vlot van de Medusa mag geen afbreuk doen aan deze opmerkelijke grot, met zijn prachtige witte afzettingen, stalagmieten en talactieten die een halve centimeter per decennium groeien.

2 **Waterval Boga** 46.588409,  
22.578998



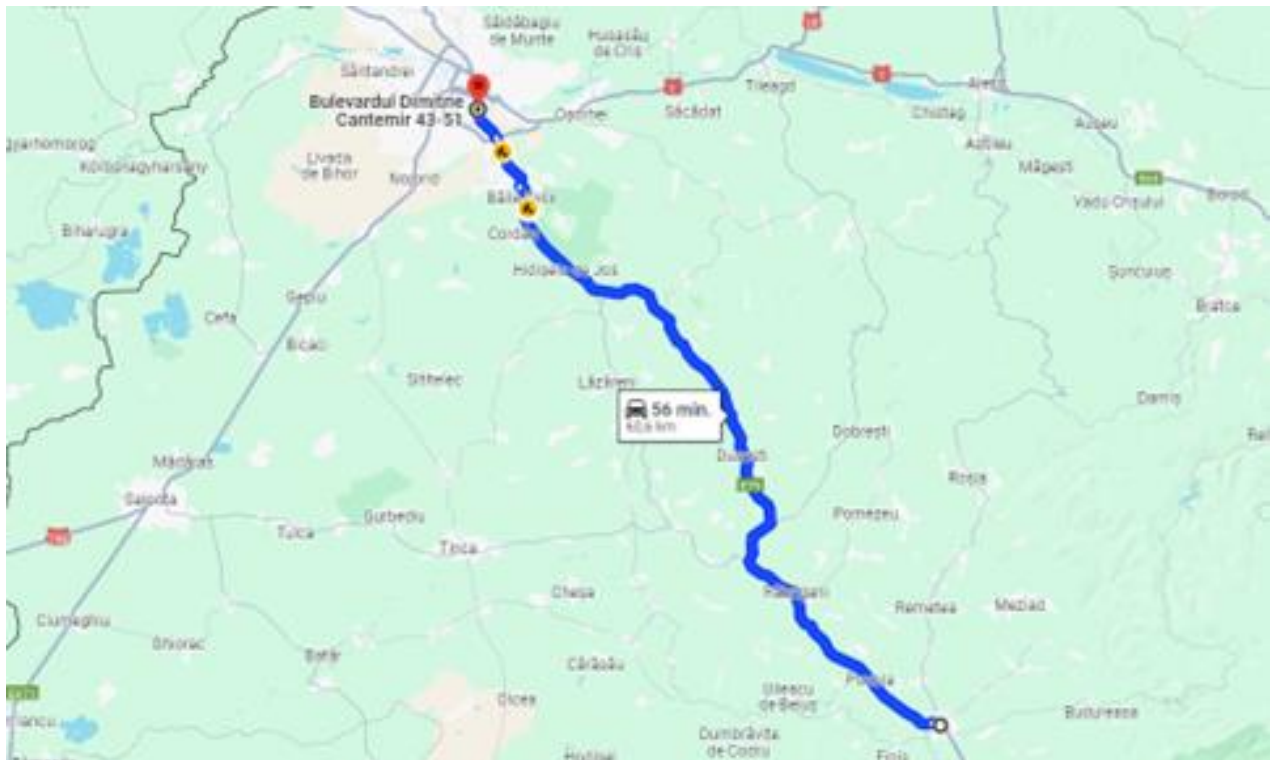
(Langs de weg)  
Triunghi Albastru is de toegangsroutte van het dorp Pietroasa naar de top van het Vlădeasa-gebergte (Sua Bohodei), langs de Săritoarea Bohodei-waterval, de grootste in het Apuseni-gebergte, met een waterval in stappen van ongeveer. 80 m.

De laatste sector die vanaf de waterval omhoog gaat, is zeer ruig, voorzien van kettingen en duurt ongeveer. 2 uur klimmen.

CP	<b>Beius</b>	46.6641, 22.3504	<p>Rustige plaats op een plein</p> <p>(-/-/0,00)</p> <p>Hier een rustige nacht doorgebracht op een zaterdag, de weg ligt naast een grotere parkeerplaats, maar er was voldoende ruimte voor ons.</p>
			

**Beiuș - Oradea**

K  
A  
A  
R  
T



1 **Oradea**      Zie CP






**Koning Ferdinandplein**  
 Het plein wordt gedomineerd door de harmonieuze neoklassieke gevel van het nationale theater (het werk van architectenduo Hellmer en Fellmer) en heeft een fijne selectie van Secessionistische gebouwen, waaronder, links op nr. 1, Ferenc Sztarill's verbazingwekkende Hotel Astoria (1902 ) met zijn duizelingwekkende gewelfde architectuur. Op de begane grond bevindt zich Café Emke, ooit bezocht door Entre Ady en andere dichters die in de stad woonden.



**CALEA REPUBLICII**  
 Winkels en cafés brengen de verkeersvrije Republic Street tot leven. Voorbij de oude bazaar en de kerk van St. Anne zijn secessionistische paleizen met mooie façades. Uienkoepels, sierlijke ramen, beeldhouwde frontons en bloemmotieven verfraaien de façades, met name die van de Moskovits- en Apollo-paleizen op de hoek van de Mihai Eminescu-sstraat. Dit laatste, in 1905 ontworpen door Kálmán Rimanóczy Jr, aan wie we ook het stadhuis te danken hebben, is nu opengesteld voor het publiek

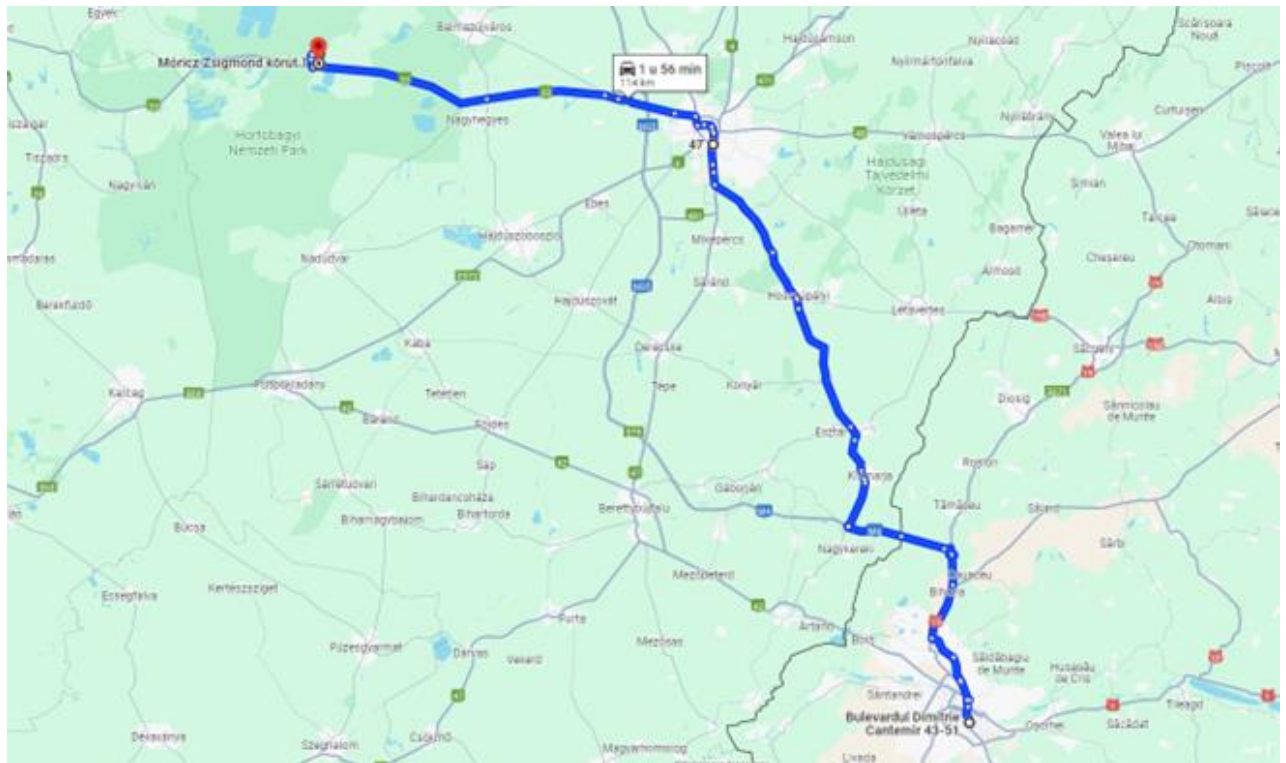
**Maankerk (UNIRIIPLEIN)**  
 Deze kerk in barokstijl werd gebouwd tussen 1784 en 1790 door de plaatselijke architect Iacob Edner, dankzij financiering van de plaatselijke gelovigen. Het dankt zijn naam aan de halfzwarte halfgouden bol boven de deuropening van de klokkentoren, die de fasen van de nachtelijke hemel weergeeft, het werk van



	 	<p>meesterklokkenmaker George Hueppert in 1793. De schilderijen binnenin werden vanaf 1818 gemaakt door twee broers uit Novisad (Servië), Alexandru en Arseni Teodorovici, en door de Roemeen Paul Murgu</p> <p><b>Eenheidsplein</b> Gedeeltelijk geflankeerd aan de rivierzijde door de barokke kerk van St. Ladislav (1773), wordt het plein begrensd door twee grote eclectische gebouwen. Een daarvan is het stadhuis, de tweede (een neogotisch fantasiestuk) herbergt de regionale bibliotheek. Daarachter staat de kerk van Sint-Nicolaas in de tuin die uitkomt op generaal Tr. Mosoiu-sstraat. Het was vroeger een Grieks-katholieke kerk en is ook in barokstijl</p> <p><b>Paleis van de zwarte adelaar (UNIRIIPLEIN)</b> Gebouwd tussen 1907 en 1909 door twee Hongaarse architecten, Marcell Komor en Dezso Jakab, is het paleis een enorm art nouveau-gebouw. Het polychrome decor en de gedurfde rondingen kunnen de toeschouwer niet onverschillig laten. Tussen de twee blokken loopt de Black Eagle Passage met een kleurrijk glazen dak, ook een vloeiend en kronkelig architectuurwerk dat tegenwoordig de thuisbasis is van talloze cafés</p>
CP	<p><b>Oradea</b></p> <p>47.0517, 21.9455</p> 	<p>Kasteelpoorten sluiten tussen 22.00 en 7.00 uur. Een prima parkeerplaats voor een bezoek aan de stad. Met een goed gevoel hebben we onze camper een paar uurtjes alleen gelaten. Ongeveer 15 minuten lopen naar de stad.</p> <p>(-/-/0,00)</p> <p>Het stadscentrum ligt op 1,5 km of 15 minuten lopen. Er is een ad-hocparkeerplaats voor campers op het gras terrein aan de linkerkant nadat u de poort bent binnengegaan.</p>

**Oradea - Hortobágy**

K  
A  
A  
R  
T



1 **Debrecen** 47.5228,  
21.6330



Met meer dan 200.000 inwoners is het de op één na grootste stad van Hongarije.

In het centrum van de stad Debrecen staat het standbeeld van de Nederlandse Michiel de Ruyter. Hij bevrijdde in februari van 1676 zesentwintig Hongaarse protestant gereformeerde dominees van een Spaans galjoen in de Middellandse Zee. Hiermee werd de admiraal als ware zeeheld gezien in Hongarije. De Hongaren zagen dit namelijk als eerste zege op het Habsburgse regime. Het standbeeld herinnert men aan deze heugelijke gebeurtenis.

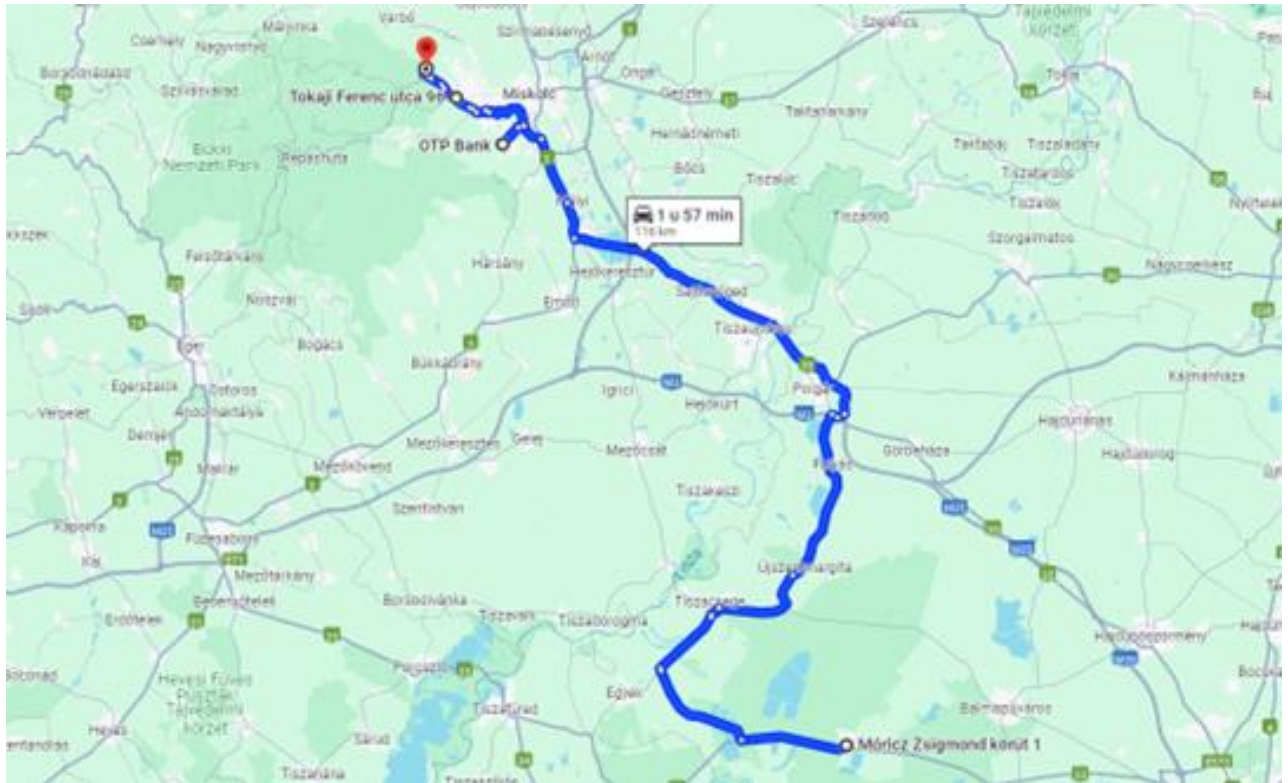
In Debrecen vind je een van de mooiste stadhuizen van Hongarije. Het statige, imposante gebouw is niet te missen wanneer je in Debrecen rondloopt. Het dateert uit 1531, maar na een grote brand was het verwoest en vervolgens wederopgebouwd in 1842-1843. Het is een mooi voorbeeld van het classicisme. Vandaag de dag huisvest het Tourinform kantoor er.

Református Nagytemplom is de Gereformeerde Grote Kerk van Debrecen. De kerk is een van de grootste en meest bekende trekpleisters van de stad. Deze imposante okergele kerk is eveneens het symbool van de stad. De kerk is gebouwd in classicistische stijl met een puriteins interieur. De kerk biedt maar liefst 3.000 zitplaatsen en is hiermee de grootste hervormde kerk in Hongarije. De kerk is dagelijks geopend, op zaterdagmiddag en zondagochtend na. Je kunt er de kerktoeren beklimmen, vanaf waar je van een prachtig uitzicht over de stad kunt genieten.

			<p>Het Déri Museum is gehuisvest in een prachtig gebouw in neobarokke stijl. Het gebouw is alleen al een bezichtiging waard. Het Déri Museum opende haar deuren in 1930 voor het publiek. In het museum vind je schilderijen van onder andere Munkásci uit de periode 1844-1900. Daarnaast herbergt het een grote verzameling aan opgezette watervogels uit de regio. Tot slot vind je er ook nog allerlei archeologische vondsten uit onder andere de Griekse, Romeinse en Egyptische tijd.</p>
2	<b>Haras de Máta</b>	47.59420, 21.14517	<p>Haras de Máta</p> <p>Met zijn 250 krachtige noniuz-paarden, zijn buffels en zijn rackaschapen toont de stoeterij de poesta van voorbije eeuwen zoals die in de Hongaarse verbeelding is gegrift.</p> <p>De csikós, de bekende Hongaarse ruiters, geven in traditionele klederdracht ruiterdemonstraties. Ervaren ruiters kunnen galopperen op de vlakte, beginners blijven in de arena</p>
CP	<b>Hortobágy</b>	47.5826, 21.1500	<p>Parkeren nabij het bezoekerscentrum. Overdag is het druk, 's nachts is het stil. Het informatiecentrum is vandaag gesloten.</p> <p>(-/-/0,00)</p> <p>Een mooie, rustige plek om te overnachten en als startpunt voor activiteiten rondom Hortobágyi top. Ook geschikt voor grotere campers. We parkeerden gratis en vroegen dit specifiek bij het VVV-kantoor. Alle mensen zijn erg aardig, sommigen spreken goed Duits. Openbaar toilet om de hoek kost 200 forint. Probeer zeker goulash! Het is gewoon heerlijk.</p>

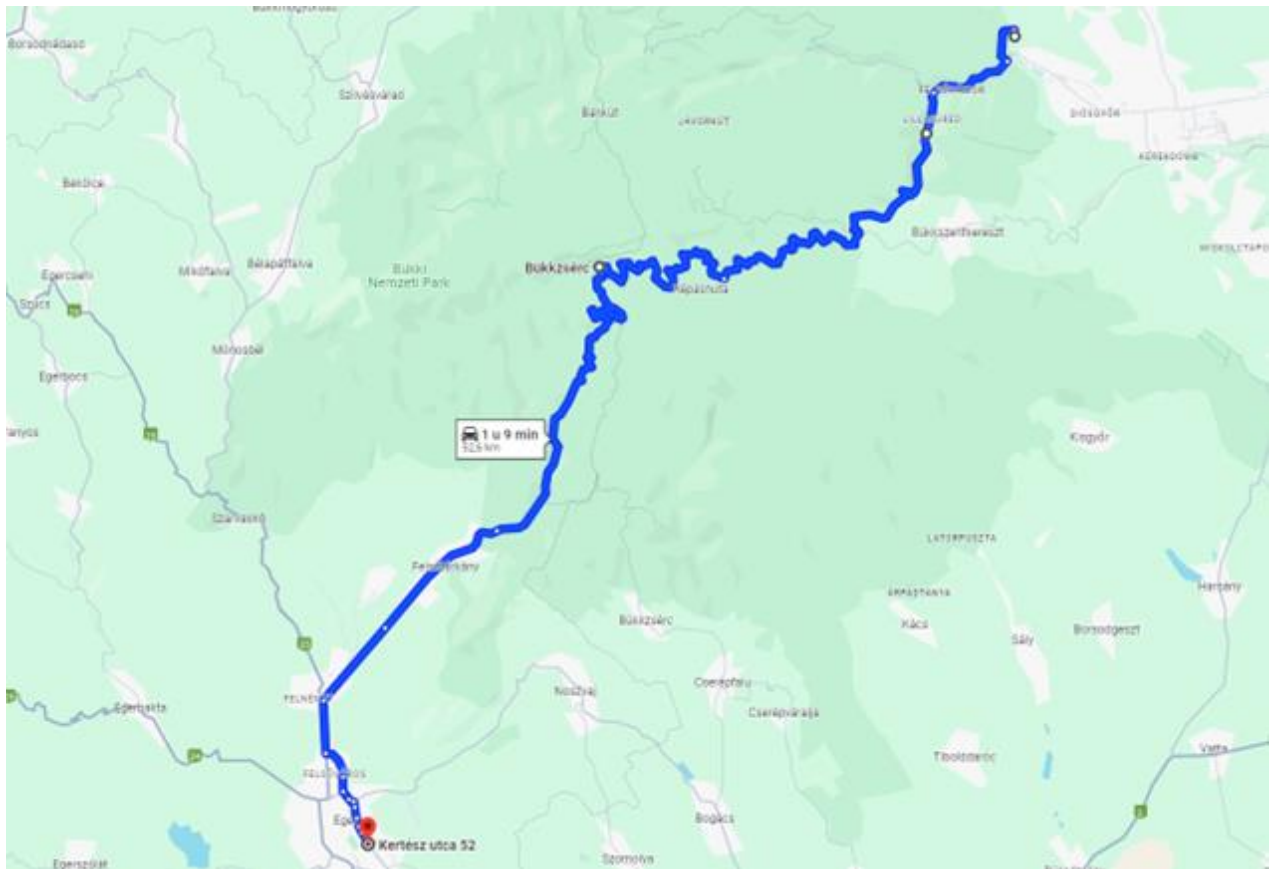


## Hortobágy - Miskolc

K  
A  
A  
R  
T

1	<b>Miskolc</b> 	48.0669, 20.7538	<p>Miskolc - thermaalbad in grottenstelsel</p> <p>Dat is écht een geweldig mooi bad. Het hele thermaal-bad is één groot gangenstelsel in de grotten. Allemaal verlicht. Werkelijk super!</p> <p>In hoofdlijnen zijn er 3 soorten baden: zo'n 20 graden, 27 graden en 35 graden. Het ziet er werkelijk fantastisch uit en het is heerlijk.</p> <p>Entreprijs? 1.600 forint (€ 6,50).</p>
2	<b>Miskolc</b> 	Zie 28 - 1	<p>In Miskolc vind je het Nationaal Theater van Miskolc. Dit is het oudste theater van Hongarije. De huidige classicistische en nieuw barokke stijl van het theater dateert uit 1847-1857. Dit bijzondere theater staat in het centrum van Miskolc, in de straat Széchenyi.</p> <p>Het theater beschikt over verschillende zalen. In het theater worden niet alleen toneelstukken en concerten gegeven, er worden ook enkele grote evenementen gehouden. Een van de grootste en bekendste evenementen is het International Opera Festival of Miskolc.</p>

3	<b>Diosgyori-kasteel</b>	48.0981, 20.6852	<p>Dit kasteel, gebouwd voor Lodewijk de Grote (1326-82), moet worden voorgesteld zoals het was toen het voor het eerst werd gebouwd in het midden van het bos.</p> <p>Het kasteel werd later bekend als het kasteel van de koningin, omdat het de buitenverblijf was van zes verschillende koninginnen. Het is gebouwd volgens een vierkant plan en heeft op elke hoek een toren; er zijn mooie uitzichten over de stad vanaf een van deze.</p> <p>Na bijna 300 jaar verwaarloosd te zijn geweest, is het kasteel vanaf de jaren 1950 volledig gerestaureerd en volledig opnieuw ingericht. Het wordt nu gebruikt als locatie voor shows en evenementen.</p>
			
CP	<b>Miskolc</b>	48.1214, 20.6564	<p>Echt een mooie plek aan de rand van het park. Veel wandelroutes mogelijk, ideaal als je een hond hebt. Overdag zijn er wandelaars, maar 's nachts is het rustig. Afvalbak en drinkwater.</p> <p>(-/W/-/0,00)</p> <p>Goede vlakke plek en we hebben goed geslapen. Dierentuin is niet zo dichtbij, we hebben geen dieren gehoord. Er kwamen een paar jonge mensen midden in de nacht banden spinnen, maar dat duurde niet lang. Vriendelijke gemeentewerkers kwamen 's ochtends langs en zeiden hallo.</p>
			



## 1 Lillafüred

48.10020,  
20.62200

Lillafüred is leuk. Het ligt in de bergen en heeft een beetje een Valkenburg-achtige sfeer. Het hoort bij Miskolc en van de 8 toeristische dingen in Miskolc, zijn 3 in Lillafüred.

Er is de grootste waterval van Hongarije, de Anna Barlang grotten en er staat het grote hotel van Lillafüred.




## 2 Het Bükk-gebergte

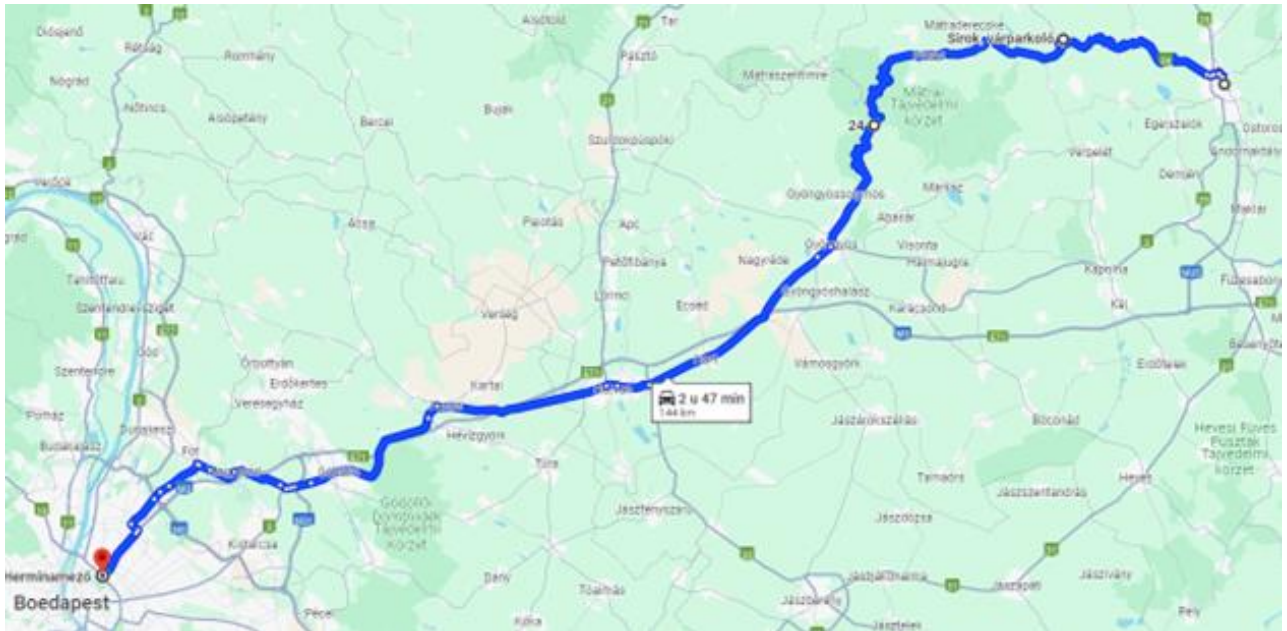
48.0452,  
20.4803

Het Bükk-gebergte (een nationaal park) maakt deel uit van de noordelijke bergketen die een uitbreiding is van de Mátra, die zich uitstrekt van Gyöngyös tot Miskolc aan de Slowaakse grens. De hoogste top, Istállós-ko, stijgt slechts tot 959 meter. Het bereik wordt geflankeerd door de Sajó-rivier in het noorden, de Eger-rivier in het westen en door de Grote Vlakte in het zuiden.

De regio is uniek vanwege de ongeveer 800 grotten, waarvan de meest typische zich in Lillafüred bevinden. Een andere bezienswaardigheid is Szilvásvár, de thuisbasis van de beroemde Lipizzaner-paarden.



3	<b>Burcht van Eger</b>	Zie CP	<p>De Burcht van Eger is misschien wel een van de bekendste en meest historische bezienswaardigheden van Eger. Zo werd het in 1552 door een grote groep Hongaarse strijders verdedigd tegen een groot Turks leger. Door de vele beschadigingen is het verschillende malen herbouwd, eerst in romantische stijl en later in gotische stijl. Deze gotische stijl zie je onder andere terug in de zuilenrijen. De Burcht van Eger dateert uit de 13e eeuw en de laatste verbouwingen vonden in de 18e eeuw plaats. Vandaag de dag is het István Dobó Castle Museum er gevestigd. Bij een bezoek aan de burcht kun je onder andere het ondergrondse gangenstelsel ontdekken. Elke middag om 16.00 uur worden kanonnen afgeschoten door in middeleeuwse kleding gestoken soldaten.</p>
			
4	<b>Eger</b>	Zie CP	<p>Het stadscentrum van de Hongaarse stad Eger wordt ook wel “de Barokke parel van Europa” genoemd, dit dankzij de vele prachtige barokke bouwwerken. In “de Barokke parel van Europa” ligt ook het Dobóplein, wat het belangrijkste en meest centrale plein van Eger is. Het Dobóplein is omgeven met allemaal prachtige barokke huizen. Je vindt er onder andere de St. Anthoniuskerk en de kathedrale basiliek van Eger. Op het plein staat ook een beeld van István Dobó. Hij was een van de strijders die tegenstand bood tijdens de veertig dagen durende aanval van de Turken.</p> <p>De kathedrale basiliek van Eger is het enige gebouw in classicistische stijl in Eger. Deze grote basiliek is de op een na grootste kerk van Hongarije. De basiliek is geëerd aan Johannes; basilica of Eger St. John cathedral.</p> <p>In Eger vind je een van de nog drie bestaande minaretten van Hongarije. Deze boven de stad uitstekende minaret heeft een hoogte van 40 meter. Je kunt deze bijzondere Ottomaanse minaret beklimmen via de 97 traptreden, welke je naar een balkon leiden vanaf waar je een mooi uitzicht op de stad hebt.</p> <p><b>Wijnkelders</b> Onder de stad ligt 130 kilometer aan een gangenstelsel waarin talloze wijnkelders zich bevinden.</p>
			
CP		47.8939, 20.3811	<p>Gratis parkeerplaats naast een prachtig park met een kinderspeelplaats en het openbare thermale bad van Eger (uitstekend bad+zwembaden voor een redelijke prijs!). Ongeveer 15 minuten lopen naar het stadscentrum. Overdag raakt het aardig vol. Aanraden om na 18.00 uur aan te komen.</p> <p>(-/-/-/0,00)</p> <p>Leuke gratis veilige parkeerplaats. Verschillende campers staan voortdurend stil. Een rustige nacht doorgebracht.</p>
			



1 **Kasteel van Sirok** 47.93692,  
20.19701



Genesteld tussen de massieven van Mátra en Bükk, beschermd dit fort dat van Eger, 20 km verderop. Er wordt zelfs gezegd dat ze door een ondergrondse verbinding met elkaar konden worden verbonden, maar niemand heeft het ooit gevonden. In 1596, na de val van Eger, wisten de Turken ook het kasteel van Sirok in te nemen.

Het werd in het begin van de 18e eeuw verwoest en in 2015 gerenoveerd om het publiek te verwelkomen. Het panorama over de Mátra met de top van Kékestet, de Bükk en, in het noorden, over de bergen van Slowakije, is prachtig.

2 **Hoogste punt Hongarije** 47.87132,  
20.00640



Het hoogste punt in Hongarije stijgt tot 1 014m. Gekenmerkt door een rots geschilderd in de kleuren van het land (rood, wit en groen), biedt het een mooi uitzicht over de regio. Het is de moeite waard om naar het platform van de televisietoren te klimmen voor een nog uitgebreider panorama.

In het zuiden ligt de Grote Laagvlakte en in het noorden kunt u bij mooi weer het Tatragebergte zien. Skiliefhebbers zullen geïnteresseerd zijn om te weten dat een paar skipistes vanaf de top van Kékesteto naar beneden leiden.

3 **Boedapest** Zie CP

In Boedapest liggen de belangrijkste bezienswaardigheden, zoals het Koninklijk Paleis, het Parlement en enkele kerken langs de oevers van de Donau. Naast alle bezienswaardigheden is Boedapest ook een ideale stad om te relaxen. Al sinds de Romeinse tijd zijn er talloze



thermale baden en kuuroorden in de stad. Een overzicht met de mooiste en belangrijkste bezienswaardigheden van Boedapest.

#### Zetel van het Hongaarse parlement

Het parlement van Hongarije zetelt in dit fraaie gebouw op de Donau-oever. Het is een van de grootste gebouwen van het land. Ook de premier van het land heeft hier zijn kantoor. Het gebouw dat in 1800 werd gebouwd, is geïnspireerd op het Britse parlamentsgebouw in Londen.



De klassieke 380 meter lange Kettingbrug is tussen 1838 en 1849 gebouwd en is één van de meest gezichtsbepalende bouwwerken van Boedapest. Net voorbij de brug ligt het monument A Cipok. Zestig paar bronzen schoenen zijn op de kade verlijmd, als gedenkteken aan doodgeschoten joden tijdens WOII. Die moesten de schoenen uitdoen en werden vervolgens op de kade vermoord, waarna hun lichaam door de Donau werd afgevoerd.

#### De Matthiaskerk

De Matthiaskerk stamt uit de 13e eeuw maar heeft door de eeuwen heen veel te verduren gehad. De van oorsprong romaanse kerk werd in 1526 door de Turken geplunderd, kreeg van de Jezuïeten een barok interieur dat later weer verdween en kreeg uiteindelijk een neogotische stijl aangemeten.



De Sint Stefanus Dom is de grootste kerk van Boedapest. De basiliek heeft een indrukwekkende koepel. Bij de bouw in 1800 gingen verschillende dingen mis, zoals het instorten van deze koepel. De plannen werden dan ook in de loop van de tijd aangepast. 60 jaar na de eerste bouwtekeningen werd de dom in 1905 opgeleverd. Belangrijk relikwie is de hand van Stefanus, de eerste koning van Hongarije.

#### Het Heldenplein in het centrum van Boedapest

##### Heldenplein

Ter gelegenheid van het duizendjarig bestaan van Hongarije werd in 1896 het Heldenplein aangelegd. Op de 36 meter hoge zuil houdt aartsengel Gabriël de heilige kroon omhoog.



#### Het Koninklijk Paleis aan de Donau in Boedapest in Hongarije

##### Koninklijk Paleis

De geschiedenis van het Koninklijk Paleis gaat terug tot de Middeleeuwen, maar in de loop van de tijd is er veel verbouwd aan het paleis. In het Koninklijk Paleis zijn tegenwoordig enkele musea gevestigd.

#### Het Vissersbastion

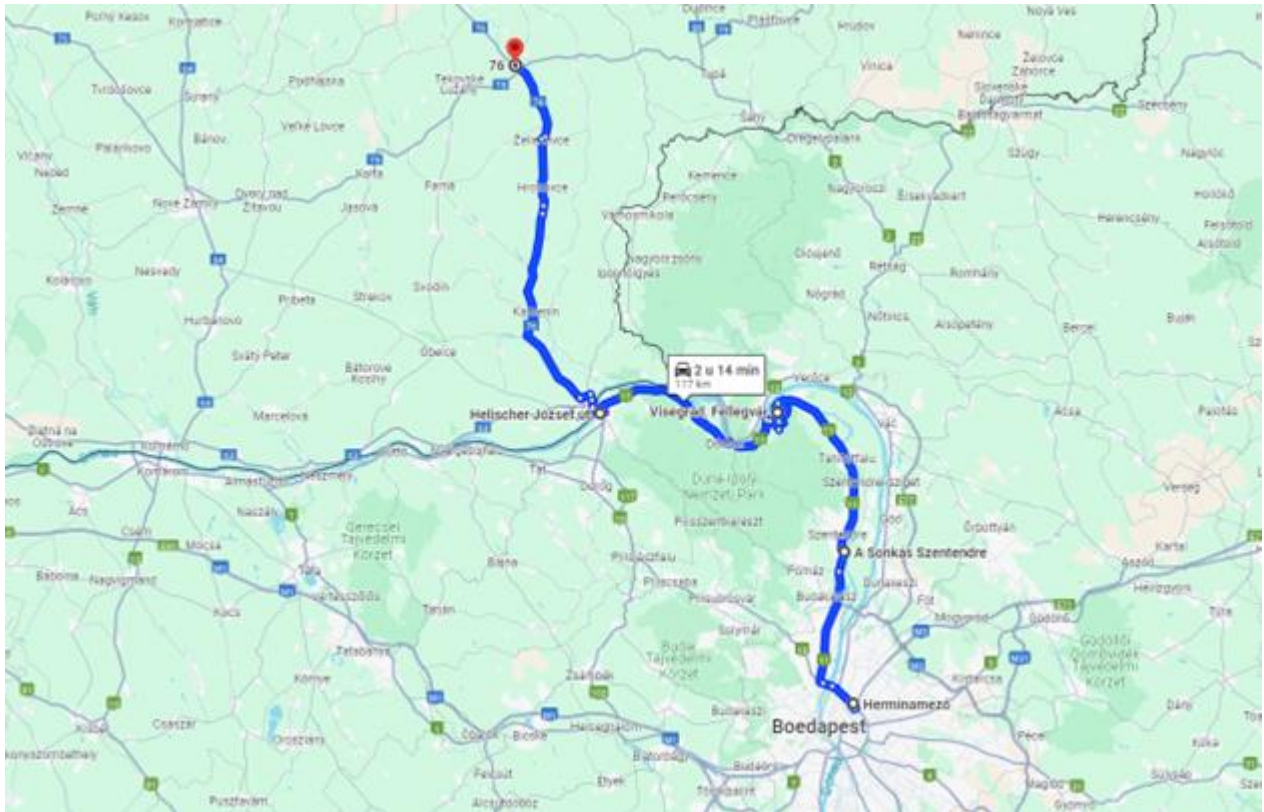
Het Vissersbastion bestaat uit 7 ronde torens. Vanaf het gebouw heb je een fantastisch uitzicht over de stad.

#### Kerken en Synagogen



		<p>Naast de St. Stefanus Dom domineren ook de opvallende Moorse torens van de Grote Synagoge het stadsgezicht. Aan de andere kant van de Donau, in stadsdeel Boeda, zijn de St. Annakerk en de neogotische spits van de Calvinistische kerk de moeite van een bezoek waard.</p> <p>23 Districten Boedapest De verschillende wijken Boedapest is verdeeld in 23 districten die ieder door een Romeins getal worden aangeduid. Het westelijke deel van de stad is op 9 heuvels gebouwd en bestaat uit de districten I (de burchtheuvel), II, III, XI, XII en XXII. District XXI is het Csepel eiland (buiten het centrum). De overige districten liggen alle op de oostoever.</p>
CP	<p><b>Boedapest</b></p> <p>47.5183, 19.0898</p> 	<p>Geweldige plek om te stoppen, tussen een hoofdweg en treinsporen, maar niet te lawaaierig, alles geregeld door parkl-app, op loopafstand van het hoofdpark met speeltuin en fastfoodkraampjes. Er is een SPAR-markt vlakbij. Er zijn voldoende plekken en indien nodig kunt u zelfs een caravan parkeren.</p> <p>(T/W/E/20,00)</p> <p>Alles wat je nodig hebt. Zoetwater (ook in de winter), grijswaterafvoer, afvoer chemisch toilet. Openbaar vervoer is dichtbij. Anders moet je niet veel verwachten. Het is een camperpark, niets meer en niets minder. Het wordt aanbevolen om de app vooraf te installeren en in te stellen. Dan gaat de poort als bij toverslag automatisch open en tikt ook de parkeermeter.</p>





1 **Szentendre** 47.6599,  
19.0769



Het charmante Szentendre ligt met zijn mediterrane sfeer en levendig kunstleven vlakbij Boedapest. Je vindt er tientallen musea in de stad, maar de galeries en kerken zijn ook de moeite waard.

Probeer de weekenden hier wel te mijden in de zomermaanden.

2 **Visegrád** 47.79328,  
18.98279

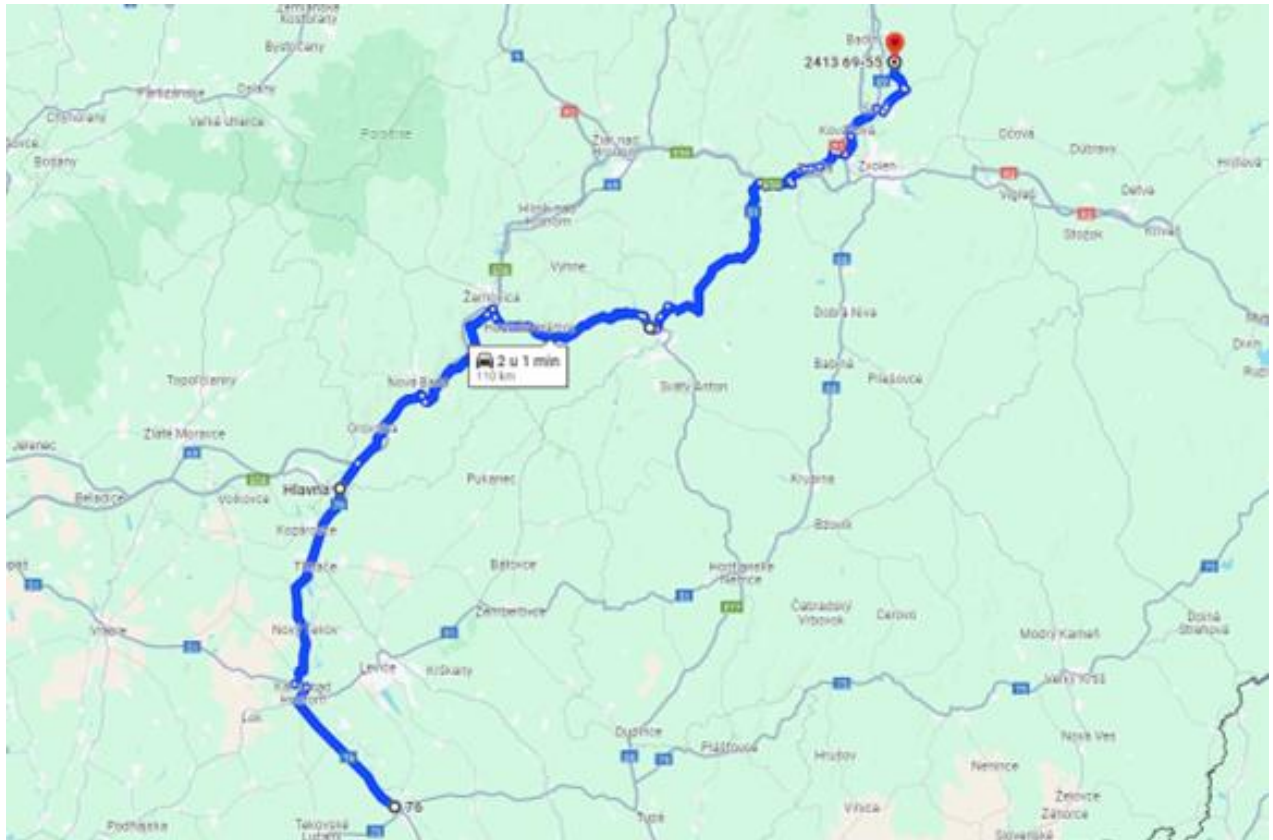


Visegrád-kasteel

De buitengewone aantrekkingskracht van Visegrád ligt in het uitzicht vanaf de citadel met uitzicht op de rivier 350 meter lager. De rivier, die vanuit buurland Slowakije stroomt, stroomt in een meander tussen de bergen van Börzsöny en Pilis, alvorens richting de Hongaarse hoofdstad te stromen.

Bijzonder interessant is de tentoonstelling over de geschiedenis van de bouw van het kasteel.

3	<b>Esztergom</b>	47.7925, 18.7352	<p>In het centrum van Esztergom tref je de monumentale Basilica van Esztergom. Het is de grootste kerk van Hongarije. Deze basiliek is namelijk 118 meter lang en 40 meter breed. De koepel is maar liefst 72 meter hoog en wordt gedragen door 24 zuilen. Deze trekpleisters van de stad is gebouwd tussen 1822 en 1869. De gigantische koepel dateert al uit 1506-1507, maar is afgebroken geweest. Hij is in de 19e eeuw opnieuw opgebouwd in de zuidelijke deel van de basiliek. In de basiliek tref je 's werelds grootste schilderij (13 x 6,5 meter) dat gemaakt is op één canvas.</p> <p>Dicht bij de Basilica ligt de burchtheuvel, Várhegy, van Esztergom. Op deze burchtheuvel staat het koninklijk paleis. De bouw van dit paleis heeft plaatsgevonden van de 10e tot de 12e eeuw. Het paleis is blootgesteld en opnieuw gerestaureerd nadat het in de 16e eeuw door de Turken was vernietigd. Vandaag de dag is in de voorste zalen van het paleis een museum ingericht. Bekijk hier de gotische en byzantijnse architectuur van het paleis. Je kunt onder andere de troonzaal en de woontoren bezichtigen.</p> <p>Het meest bekende en centrale plein van de stad is het Széchenyi tér. Dit plein is eveneens het meest opvallende plein van Esztergom. Rondom het plein zijn veel van de bezienswaardige gebouwen te vinden. Zo vind je rondom het plein onder andere het uit het oog springende raadhuis en verschillende mooie huizen. Deze huizen zijn veelal in barokke en laat-barokstijl, maar ook in classicistische stijl gebouwd.</p>
CP	<b>Jur nad Hronom</b>	48.1286, 18.6082	<p>We parkeerden direct bij de afgesloten brug. Onder de ondergaande zon dronken we een biertje en een glaasje wijn en keken we vanuit onze stoelen op de afgesloten brug naar vlermuizen en bevers. geweldige dieren in het wild, zeer rustige plek!</p> <p>(-/-/0,00)</p> <p>Mooie, rustige plek, maar zwemmen is lastig. Er zijn ook veel vissers, maar de meeste zijn super aardig en nieuwsgierig. Sterk aanbevolen.</p>



1 **Hronský Beňadik** 48.34465,  
18.55736



Hronský Beňadik-klooster

Dit benedictijnenklooster werd in 1075 gesticht in de buurt van het dorp Hronský Beňadik. Het werd omringd door vestingwerken in de eerste helft van de 16e eeuw om Turkse invallen te weerstaan. Versierd met een prachtig gotisch portaal, herbergt de abdijkerk in haar kapel de relikwie van het Kostbaar Bloed van Christus, een fragment van de sjaal van St. Veronica.

Het klooster heeft ook fresco's uit de 15e eeuw die Sint-Joris uitbeelden.

2 **Banská Štiavnica** 48.45970,  
18.89159



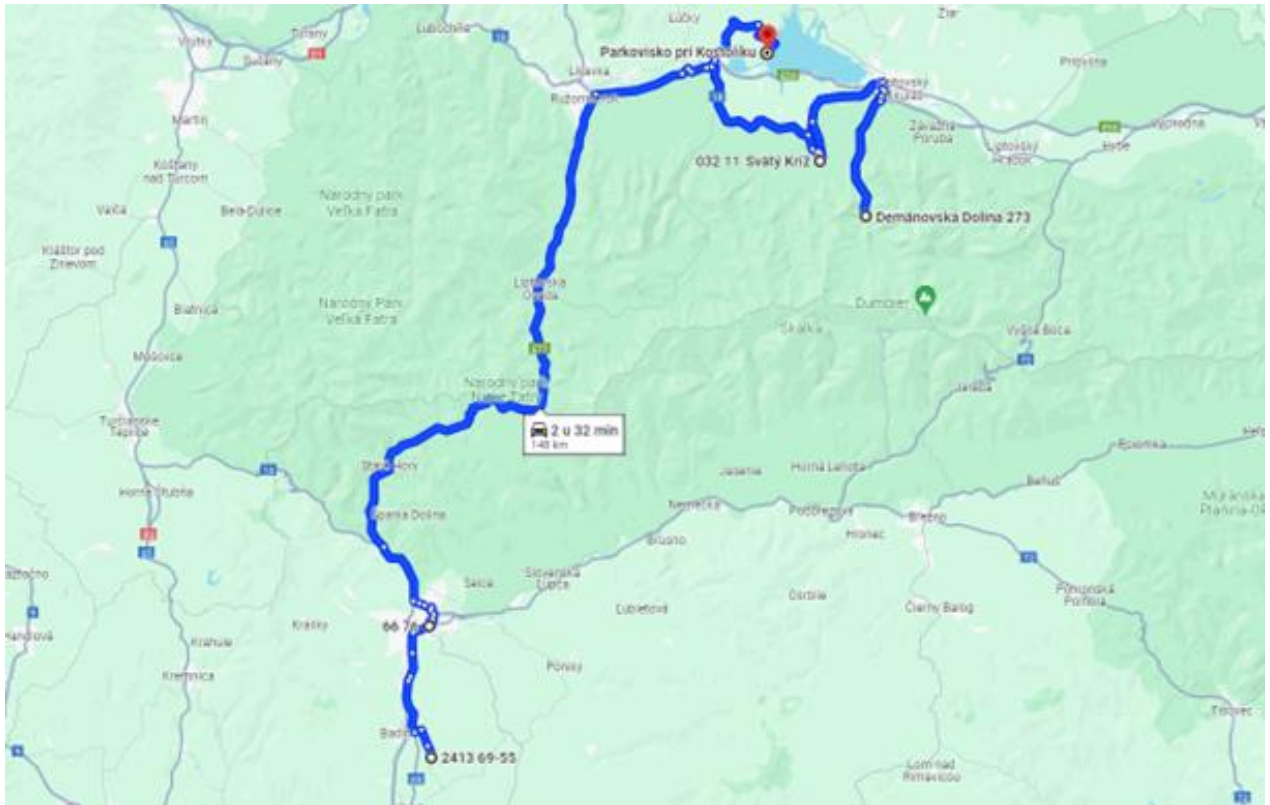
Met name door zijn zilver- en goudmijnen is deze stad op de kaart gezet. Vooral rond de veertiende en vijftiende eeuw vormden deze edelmetalen de belangrijkste bron voor broodwinning. Kort hierna werden de mooiste en luxe oogende huizen in renaissance stijl gebouwd zoals er nog enkele terug te vinden zijn. Zo stamt de St. Catharina kerk uit vijftiende eeuw en het kasteel en raadhuis uit de zestiende eeuw.

In het midden van het belangrijkste plein van Banská Štiavnica staat de barokke pestzuil, gebouwd na de grote epidemie van 1710-1711.



			<p>In het centrum van het kleine stadje Banská Stiavnica staat een trots middeleeuws kasteel op de top van Mt Paradajs. Het fort werd gebouwd op de fundamenteën van de romaanse basiliek, die in 1497-1515 werd omgevormd tot de gotische kerk van de Maagd Maria. Het gebouw werd vervolgens versterkt vanwege de dreiging van Turkse invasies. De uitkijktoren van Himmelreich, die de oude vestingwerken domineert, was ooit een plaats van opsluiting en marteling.</p> <p>Na een bezoek aan het kamp waar de levensstijl en woningen van de mijnwerkers worden gepresenteerd, nodigt het Openlucht Mijnmuseum u uit om - met een helm op - in de ingewanden van de aarde te duiken om de twee verdiepingen tellende galerij van een verlaten maar nog steeds uitgeruste mijn te verkennen</p> <p>.</p>
3	<b>Hronsek</b>	Zie CP	<p>Acht houten kerken, gebouwd tussen de 16e en 18e eeuw en aangewezen als Unesco-werelderfgoed, getuigen van het samenleven van rooms-katholieke, protestantse en Grieks-orthodoxe gemeenschappen in dit deel van de Karpaten. Ze zijn een bezoek waard, zowel vanwege de architectuur van de gebouwen als vanwege hun interieurschilderingen.</p> <p>De Hronsek Articular Church, die op de werelderfgoedlijst van UNESCO staat, is een van de meest waardevolle houten architectonische monumenten van het land. Het werd gebouwd in 1726 naar een gecentreerde plattegrond. De prachtige orgels, het werk van meester Martin Podkonicky, dateren uit 1764, evenals het altaar. Niet ver daarvandaan staat een prachtige klokkentoren, eveneens van hout</p>
CP	<b>Hronsek</b>	48.6499, 19.1560	<p>Lokale parkeerplaats, naast de weg, vlak voor een klein kasteel en op slechts 100 meter van de beroemde houten kerk. 's Nachts is het rustig, 's ochtends begint de spits.</p> <p>(-/-/0,00)</p> <p>Het is mogelijk om de binnenplaats van het kasteel te betreden, die uitkijkt op een park met speelruimte voor kinderen en bankjes voor ouderen. Afgezien van de wind die sommige ramen van het oude kasteel doet kraken, verloopt de nacht goed.</p>





1 **Banská Bystrica** 48.7338,  
19.1510



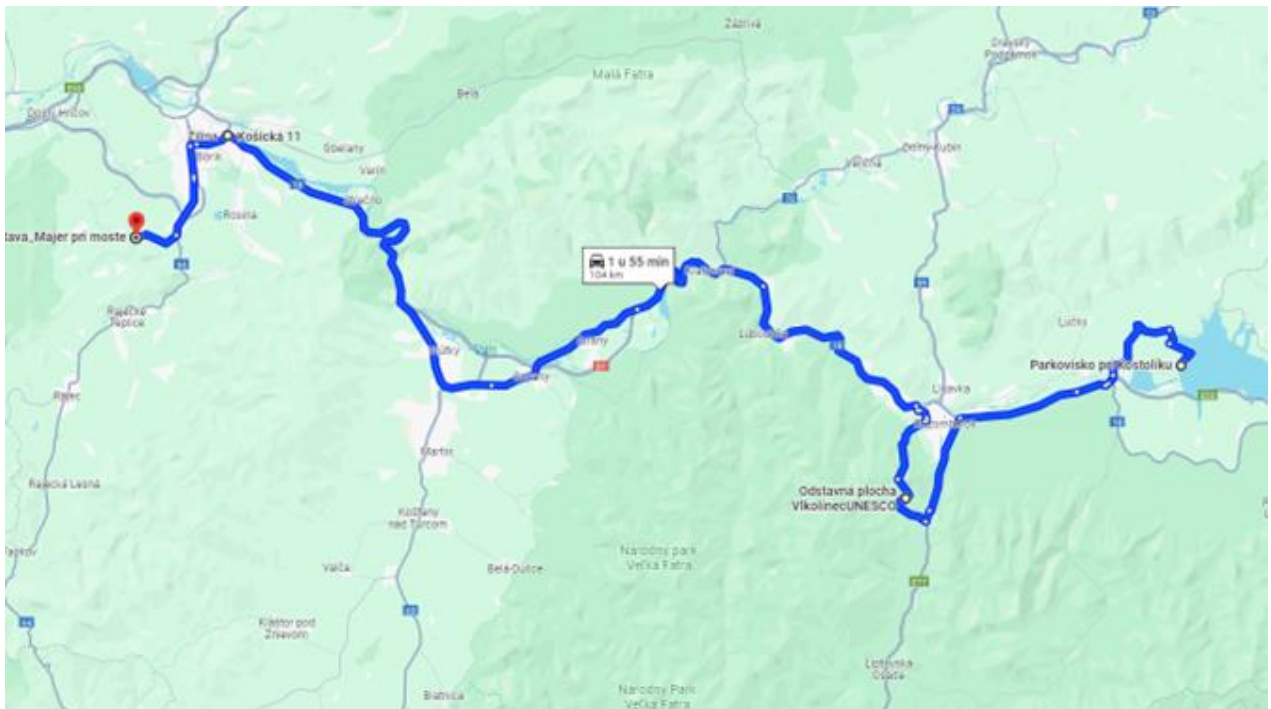
Dit uitgestrekte plein is het centrale punt van de stad Banská Bystrica. Het is het historische hart van de stad, met het stadhuis (15e eeuw) en de barokke kerk van Sint Franciscus Xaverius (1715). Het meest emblematische gebouw is ongetwijfeld de majestueuze klokkentoren, gebouwd in 1552 en ooit een wachttoren. Je kunt naar de top gaan om te genieten van het prachtige panoramische uitzicht over de stad

#### SNP Museum

Dit zeer apart vormgegeven museum is geheel gewijd aan de Slowaakse nationale opstand tijdens de Tweede Wereldoorlog. Het opmerkelijke uiterlijk is bijzonder te noemen, zeker gezien het feit dat het al in 1969 is gebouwd. Verschillende tentoonstellingen belichten zaken die voorkwamen vlak voor en tijdens de Tweede Wereld oorlog. Bijvoorbeeld over de joden in Auschwitz of de anti-fascistische verzetsbeweging.

Het complex van het stadskasteel van Banská Bystrica omvat verschillende gebouwen omringd door de overblijfselen van de barbacane. De romaanse kerk van de Hemelvaart van de Maagd Maria is het oudste gebouw in de stad (13e eeuw); het prachtige altaarstuk van Meester Paul uit Levoča is nog intact. Het kasteel herbergt ook het huis van Matej (1479) in gotische stijl en het oude stadhuis (ca. 1500)

2	<b>Demänovská</b>	48.99849, 19.58294	<p>Demänovská-ijsgrot</p> <p>Met een lengte van 1 750 meter is een van de belangrijkste attracties van het land sinds het einde van de 19e eeuw open voor het publiek. Je moet meer dan 600 treden afdalen om de holtes te bereiken en de ongelooflijke ijsafzettingen te bewonderen. Het bevroren water vormt opmerkelijke meren en watervallen.</p> <p>Vergeet niet een trui mee te nemen!</p>
			
3	<b>Svätý Kríž</b>	49.03436, 19.53848	<p>Heilig Kruis kerk</p> <p>De dorpskerk Svätý Kríž is een van de laatst overgebleven articulaire kerken in Slowakije. Het werd in 1729 gebouwd door een ongeletterde meester-timmerman, Jozef Lang. Het koor en het plafond hebben hun prachtige schilderijen uit de 17e en 18e eeuw behouden.</p> <p>Dit gebouw is een van de ruimste heilige houten gebouwen in Europa, met een capaciteit van maximaal 6 000 personen</p>
			
CP	<b>Liptovská Sielnica</b>	49.1041, 19.4869	<p>Zeer mooi plekje, uitzicht op de Tatra, zwemmen mogelijk, vlak, maar inderdaad erg druk in het hoogseizoen!</p> <p>(-/-/0,00)</p> <p>Gratis parkeren bij de dam Liptovska Mara met klein strand, mooi uitzicht op alle dammen, schoon water om te zwemmen, afgesloten bij het aquapark in Besenova, en een kleine warmwaterbron met mineraalwater van 32 graden in de buurt van het dorp Kalameny, die gratis is en waar ook kasteelruïnes in de bergen zijn, en zeer mooie routes om te mountainbiken</p>
			





1	<b>Vlkolínec</b>	49.0374, 19.2761	<p>Samen met het dorpje Čičmany staat Vlkolínec bekend om zijn traditionele houten huisjes. Vaak zijn de huisje ook nog eens in pastelkleuren geverfd, waardoor het geheel aandoet als huisjes gemaakt van koek en snoep.</p> <p>Op de markt van Vlkolínec staat zelfs nog een klokkentoren uit 1770 die eveneens gemaakt is van hout.</p> <p>Door deze authenticiteit en de ligging op de berg Sidorovo hangt er een zeer bijzonder sfeertje in dit dorp.</p>
2	<b>Žilina</b>	49.2098, 18.7543	<p>Budatin kasteel</p> <p>Dit prachtige kasteel uit de 13e eeuw werd gebouwd aan de samenvloeiing van de rivier de Kysuce en de rivier de Vah om de ingang van Žilina aan de Silezische kant te bewaken. Het kasteel is meerdere keren uitgebreid door opeenvolgende families die het bewoonden. In de jaren 1920 renoveerde de familie Csakych het volledig en gaf het zijn huidige vorm. Het herbergt het Považské Múzeum met zijn zeer interessante tentoonstelling over de geschiedenis van zilversmeden in Slowakije</p> <p>Kathedraal van de Heilige Drievuldigheid</p> <p>De parochiekerk van Žilina, nu een kathedraal, werd rond 1400 gebouwd en vele malen herbouwd. In het 16e-eeuwse gotische gebouw zijn renaissancekenmerken verwerkt. Deze elegante kerk met drie schepen herbergt het hoofdaltaar van de Heilige Drie-eenheid uit</p>

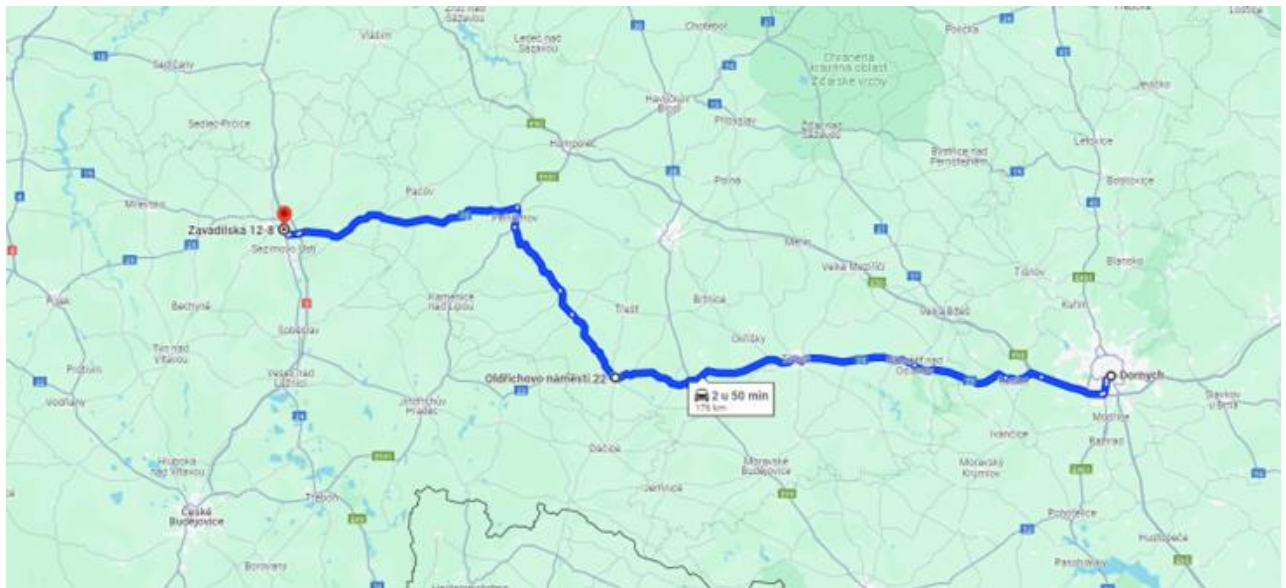
			1697. Grenzend aan de kerk is de imposante Burian's Tower (eerste helft van de 16e eeuw) 46 meter hoog; het werd ooit gebruikt als uitkijktoren en klokkentoren.
3	<b>Lietava-kasteel</b>	Zie CP	<p>Ten zuiden van Žilina liggen de ruïnes van het eens prachtige kasteel tussen de dorpen Lietava en Lietavská Svinná; het stond ooit bekend als het onneembare fort van Opper-Hongarije.</p> <p>Een machtige magnaat heeft in de 14e eeuw de aanzet gegeven tot de bouw ervan. In die tijd was het kasteel het zenuwcentrum van een uitgestrekt gebied van 35 dorpen. Het werd verwoest in de 18e eeuw, maar de ruïnes staan er nog trots op.</p> <p>De inspanning van de wandeling om er te komen wordt beloond met een adembenemend uitzicht</p>
			
CP	<b>Lietava</b>	49.1673, 18.6907	<p>Kleine parkeerplaats naast het kasteel. Vertrek van wandelingen. Een rustige nacht.</p> <p>(-/-/0,00)</p>
			







1	<b>Kroměříž</b>	49.3003, 17.4022	<p>Aartsbisschoppelijk paleis Dit sobere paleis pronkt met tal van opmerkelijke attracties, waaronder de prachtige tuinen van 64 ha, het prachtige wit-en-gouden rococo-decor in de grote zaal, de prachtige kunstgalerij met werken van Titiaan, Van Dyck en Metsys, en het kostbare bibliotheek met tal van zeldzame boeken en unieke manuscripten. Met zo'n schat aan interessante kenmerken is het niet verwonderlijk dat het paleis nu op de werelderfgoedlijst van UNESCO staat</p> <p>Bloementuin Deze tuin, aangelegd in de tweede helft van de 17e eeuw, dicht bij het paleis gelegen, is een treffend voorbeeld van de overgang tussen de Italiaanse tuin uit de late renaissance en de klassieke tuin in Franse stijl. Spelend met de effecten van symmetrie en perspectief, wordt de tuin aan de noordkant begrensd door een galerij met arcades versierd met beelden en in het centrale gedeelte bevindt zich een barokke achthoekige rotonde (1674) versierd met mythologische en allegorische schilderijen.</p>
			
2	<b>Slavkov</b>	49.1563, 16.8724	<p>Het was in 1509 dat het kasteel van Slavkov, vroeger het hoofdkwartier van de Teutoonse ridders in Austerlitz, in het bezit kwam van de familie Kaunitz.</p> <p>Dankzij de rijkdom en invloed van de familie werd het eind 17e eeuw aangepast in barokstijl. Het is tegenwoordig de thuisbasis van een mooie collectie schilderijen uit de 17e en 18e eeuw, evenals een tentoonstelling over de slag om Austerlitz. Mis het terrein van 15 ha niet, versierd met sculpturen.</p>
			

3	<b>Brno</b>		<p><b>Marktplein van Brno</b>  Omzoomd met gebouwen in contrasterende stijlen, is het marktplein versierd met een kolom van de Drie-eenheid en een Parnassus-fontein (1695), een verbazingwekkende constructie in de vorm van een grot. Het Moravische Museum (Moravské Zemské Muzeum) is gehuisvest in het barokke Dietrichstein-paleis. De collecties brengen in detail de prehistorische periode van Moravië en de natuurlijke historie in kaart. De kapucijnenkerk (Kapucínský Kostel) heeft een crypte, waar de gemummificeerde lichamen van monniken en weldoeners van het klooster begraven liggen.</p> <p><b>St. Peter en St. Paul</b>  Op de top van de heuvel van Petrov zijn het indrukwekkende schip en de slanke torens met daarop pijlen van de kathedraal van St. Peter en St. Paul te zien ver voordat je de stad bereikt. Het is van gotische oorsprong en werd tijdens het beleg van 1645 door de Zweden platgebrand; het werd herbouwd in barokstijl en in de 19e eeuw in gotische stijl.</p> <p><b>Moravian Gallery</b>  De collecties van de Moravian Gallery in Brno worden verdeeld over drie locaties. Een neorenaissancistisch paleis herbergt een van de mooiste collecties decoratieve kunst van het land, terwijl het nabijgelegen Pražák-paleis een representatieve collectie moderne Tsjechische kunst herbergt. Ten slotte is het Gouverneurspaleis gewijd aan kunst van de gotiek tot de 19e eeuw</p>
CP	<b>Brno</b>	49.1889, 16.5926	<p>Zou het kunnen aanbevelen. Leuke plek om te verblijven, veel campers.</p> <p>(-/-/-/0,00)</p> <p>Gezellige, knusse parkeerplaats omringd door idyllische prefab gebouwen en fabrieken. Beste beveiligingssysteem (Babushka vanuit het keukenraam). Hier en daar wat kuilen en wat struiken. Een naastgelegen Albert supermarkt.</p>



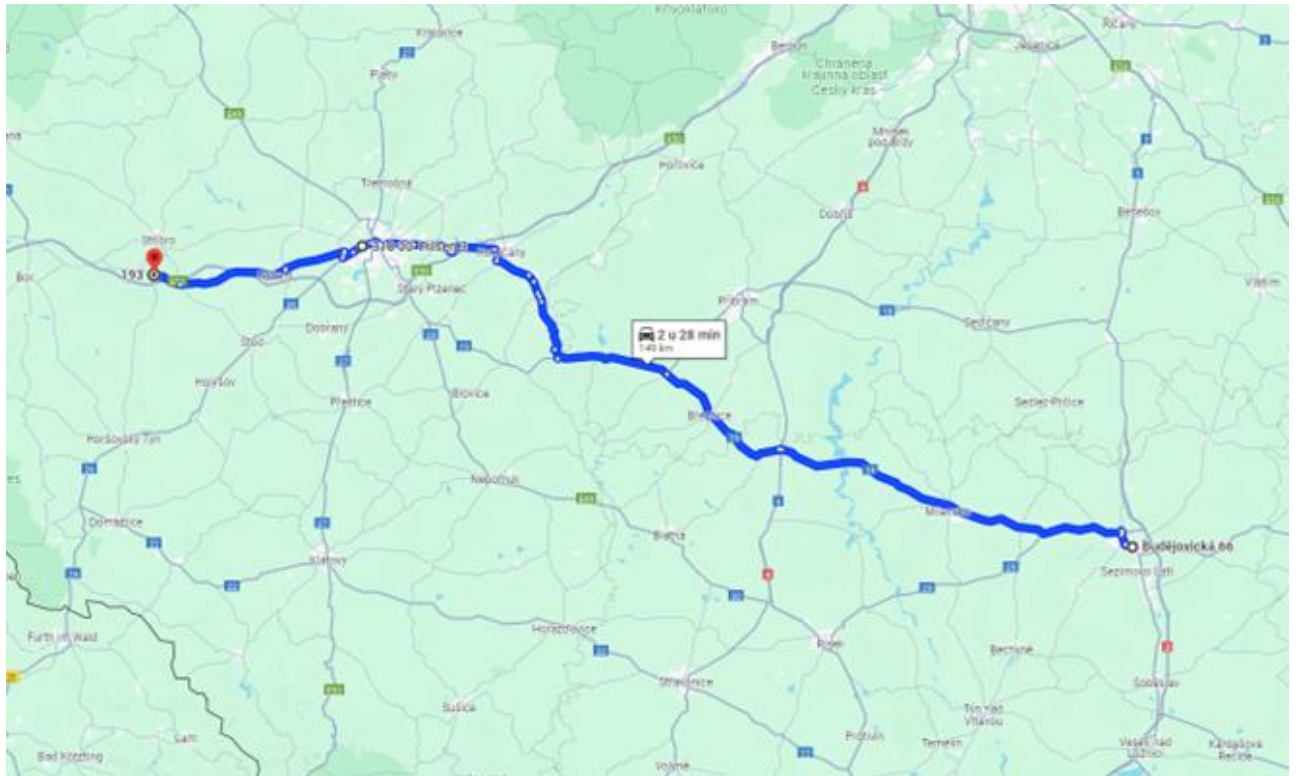
1	<b>Telč</b> 	49.1813, 15.4620	<p>Het renaissancestische uiterlijk van het middeleeuwse kasteel van Telč is voornamelijk het resultaat van verbouwingen en werkzaamheden in opdracht van de heren van Hradec in de 16e eeuw. Naast de centrale binnenplaats, met zijn arcades en loggia's, ziet u tijdens uw bezoek het fantastische interieur: de rijk versierde gewelven van de wapenkamer, de schatkamer, verfraaid met verfijnde sgraffiti, de Allerheiligenkapel en de zalen, elk de een nog rijker versierd dan de ander. Het terrein en de neoclassicistische serre zijn zeer aangenaam om rond te slenteren.</p> <p>Zacharias-plein van Hradec          Telc Square dankt zijn langgerekte trapeziumvorm aan de ontmoeting van twee voormalige wegen. Het vertegenwoordigt een prachtig stedelijk landschap van renaissance- en barokhuizen die met elkaar verbonden zijn door een ononderbroken arcade. De geschilderde gevels, versierd met sgraffite en gevels, zijn opmerkelijk (N°61 is bijzonder mooi). In het midden staan een fontein en een pestzuil. Verderop zijn het stadhuis, de kerk van de Heilige Geest (Kostel sv. Ducha), het jezuietencollege en een gotische parochiekerk St. Jacob's (Sv. Jakuba)</p>
2	<b>Tábor</b> 	Zie CP	<p>Klokoty-klooster</p> <p>Als om de rebelse en ascetische traditie van Tábor te trotseren, werd in het begin van de 18e eeuw het verbazingwekkende klooster van Klokoty in barokstijl gebouwd.</p> <p>Omringd door muren met hoekkapellen en versierd met een bos van koepels bekroond door dakramen, is de omtrek ervan vrij onvergetelijk</p>

3	<b>Tábor</b>	Zie CP	<p>Plein van generaal Žižka</p> <p>Dit plein, genoemd naar een meedogenloze generaal uit de 15e eeuw, is gebouwd op een helling en biedt een mooi beeld van renaissancegevels, gedomineerd door de Kerk van het Decanaat (Dekanský kostel). De laatste is de thuisbasis van prachtige ruitvormige gewelven. Vermeldenswaard is ook het opmerkelijke stadhuis met een toren en drie gevels. Het dateert uit 1521 en het huidige aspect is het resultaat van neogotische veranderingen in de 19e eeuw. Binnen is het Hussietenmuseum (Husitské muzeum); het leidt ook naar de ondergrondse Tábor, een vreemd doolhof van met elkaar verbonden kelders</p>
CP	<b>Tábor</b>	49.4226, 14.6527	<p>Uitstekende plek om een paar dagen in alle veiligheid en netheid door te brengen! Natuurlijk zijn er geen diensten, maar wij waren er 2 dagen en het was zeer aangenaam.</p> <p>(-/-/-/0,00)</p> <p>Zeer geschikt voor een stadstour. Direct ernaast ligt een leuke kleine hondenweide met diverse trainingstoestellen voor de honden. Er is ook een prachtig aangelegd park. Het is ongeveer 15 minuten lopen naar de stad.</p>



**Tábor - Kladruby**

K  
A  
A  
R  
T




1	<b>Pilsen</b>	49.7531, 13.3743

Tsjechië weet zeker hoe hij zijn bier moet maken. Tsjechen zelf worden de grootste bierdrinkers ter wereld genoemd. De meest bekende brouwerij is die van Budweiser Budvar in České Budějovice. Deze Budweiser wordt er in vier varianten gebrouwen. Een ander bekend biermerk uit deze plaats is het Samson bier. De Koninklijke Brouwerij van Krušovice uit het gelijknamige dorp behoort ook tot de grotere brouwerijen van Tsjechië. Sinds 2007 is deze brouwerij overgenomen door onze “eigen” Heineken. De naam Pils komt de Tsjechische stad Pilsen. Hier staat de Pilsner Urquell brouwerij welke bekend is om zijn Pilsner Urquell en Gambrinus bier.

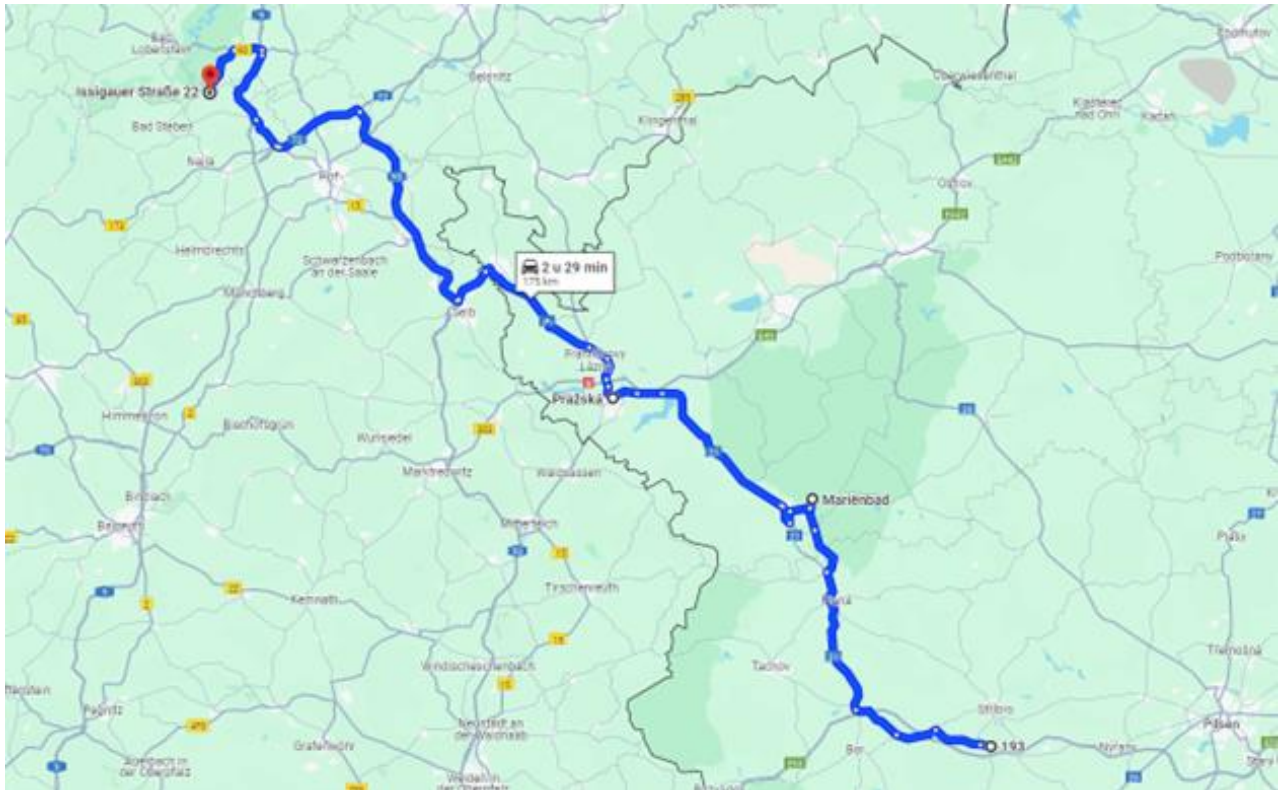
De enorme gotische kathedraal van St. Bartholomeus heeft een aantal opmerkelijke kenmerken, waaronder de 103 meter hoge torenspits, de hoogste van het land. Het interieur pronkt met een hoog netvormig gewelf, een vroege 16e-eeuwse kapel en, boven het hoofdaltaar, de Pilsen Madonna, een mooi voorbeeld van de late 14e-eeuwse 'Mooie Madonna's'-stijl

2	<b>Klooster van Kladruby</b>	Zie CP
---	------------------------------	--------

Deze benedictijnenabdij, gesticht in 1115, heeft zwaar geleden onder de Hussietenoorlogen (14e eeuw). Pas in 1712 werd het opgemerkt door de abdij van Finzguth, die de restauratie van het gebouw

		toevertrouwd aan de architect JB Santini-Aichel (1667-1723), die een barokke en gotische fantasie creëerde.  Naast de beschilderde panelen, de koepel en de prachtige beelden is ook het gerestaureerde deel van het klooster toegankelijk voor het publiek. Deze laatste herbergt onder meer de bibliotheek en een prachtige galerij met werken die zijn gebeeldhouwd door Braun	
3	<b>Kladruby</b>	Zie CP	<p>Het Museum van Tsjechoslowaakse Vestingwerken van Kladruby bestaat uit twee lichte vestingwerken vz. 37 (in de volksmond ropíky genoemd), gebouwd in 1938 als de belangrijkste verdedigingszone tegen nazi-Duitsland. Het ligt zeer dicht bij het klooster in Kladruby - 200 meter van de poort langs de weg richting Nýřany en de snelwegaanvoer.</p> <p>Na enkele jaren van wederopbouw werd het eerste gebouw in 1938 - 1939 teruggebracht in de geplande staat. Zowel het exterieur als het interieur werden gerepareerd, waarbij het originele houtwerk, de wagens met de belangrijkste wapens, een ventilator en rookuitlaten, schietpartijen banken, periscopen, telefoonaansluitingen en meer werden geïnstalleerd, historische apparatuur volgens de servicevoorschriften. Het zijn allemaal originelen, uitzonderlijk nauwkeurige kopieën. Tijdens inspecties worden ook wapens geïnstalleerd (officieel ongeldig verklaard): zware machinegeweren model 24 en 37, licht machinegeweer vz. 26 en geweren vz. 24. De hele expositie wekt de indruk dat de bemanning even achteruit is gesprongen. (Alleen in het weekend geopend)</p>
CP	<b>Kladruby</b>	49.7114, 12.9977	<p>Een bezoek brengen aan het klooster is aan te bevelen.. Er is ook een tentoonstelling van parfumerie.</p> <p>(-/-/0,00)</p> <p>Locatie relatief vlak en rustig 's nachts. Helemaal alleen 's nachts. Abdij naast de deur en doorgang op de weg vlakbij. Geen diensten.</p>

## Kladruby - Blankenberg

K  
A  
A  
R  
T

## 1 Mariin pramen



## Spa colonnade

Deze prachtige gebogen gietijzeren colonnade is een van de mooiste voorbeelden van spa-architectuur uit de 19e eeuw die nog intact is. Voltooid in 1889 in neobarokke stijl, werd het volledig en getrouw gerestaureerd tussen 1973 en 1981. Een smaakvol aangelegd pad verbindt het met de bron van het kruis en met de Caroline-lentecolonnade (Karolínin pramen).

Halverwege de wandeling is een muzikale fontein, waarvan het betoverende computergeprogrammeerde display 's avonds wordt verrijkt met lichteffecten.

## 2 Cheb



## Kasteel van Cheb

Kolonisten hebben zich altijd aangetrokken gevoeld tot deze plek met uitzicht op een doorwaadbare plaats aan de overkant van de rivier. Aanvankelijk bezet door Germaanse en Slavische stammen, viel het in de 10e eeuw in handen van de Premyslidische vorsten van Bohemen die er een fort vestigden. In 1179 begon keizer Frederik Barbarossa met de bouw van het huidige keizerlijke kasteel. Een paar elementen zijn bewaard gebleven, zoals de basalt donjon, bekend als de Zwarte Toren (Cerná věž) en de bovenkamer van de kapel versierd met zuilen, gebeeldhouwde kapitelen en geribbelde gewelven.

Cheb museum

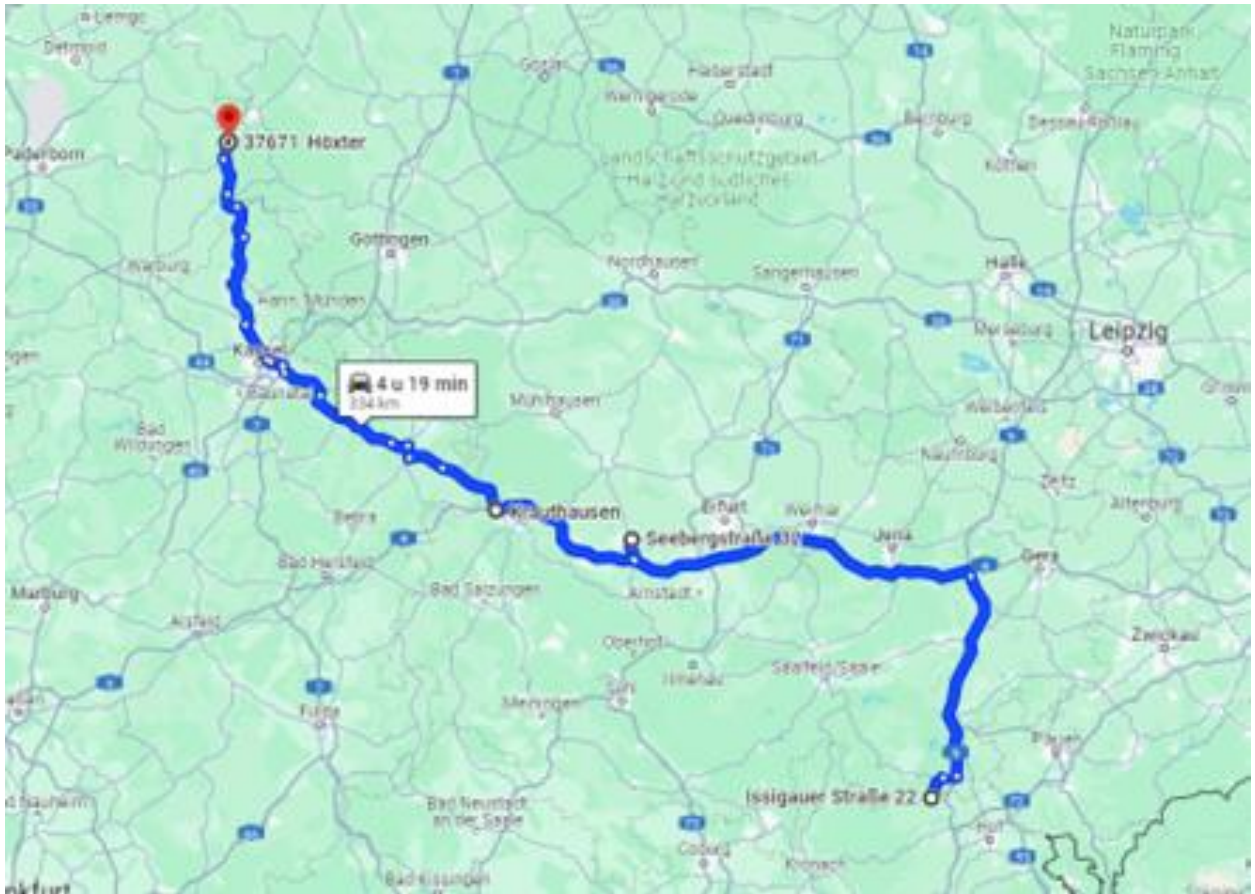


		<p>Geïnstalleerd in een prachtig gotisch huis, verbouwd rond 1600, opende het museum van Cheb voor het eerst zijn deuren in 1873 vanwege de buitengewone belangstelling van het grote publiek voor de Tsjechische generaal Albrecht von Wallenstein, vermoord in 1634. Het museum heeft een aantal uitstekende tentoonstellingen gewijd aan aan de lokale geschiedenis, maar de meeste bezoekers worden aangetrokken door de souvenirs van Wallenstein (een opgezette paard uit de slag bij Lützen, de speer van zijn huurmoordenaar, een slurf enz.).</p> <p>George van Podebrady-plein Op het oude marktplein staan verschillende gebouwen met hoge, puntige daken en twee fonteinen: op het ene staat het standbeeld van ridder Roland, een voorvechter van burgerrechten, op het andere een standbeeld van Hercules. Het plein is ook de thuisbasis van een kleine cluster van gebouwen die bekend staat als de Spalíček, met zijn karakteristieke smalle steegjes en vakwerk bovenverdiepingen. Aan de oostkant staat het barokke stadhuis (Radnice) en aan de noordkant het Cheb Museum.</p>
3	<b>Blankenberg</b> 	<p>Burgruine</p> <p>Al meer dan 8 eeuwen staat de vesting Plankenberg hoog boven het Saaledal. Tot 1948 huisvestte het kasteel nog een dokterspraktijk en enkele appartementen voor de medewerkers van het voormalige landhuis.</p> <p>Toen het Sovjet-militaire bestuur (SMA) en de districtsraad in Schleiz in het voorjaar van 1948 opdracht gaven tot onmiddellijke sloop, hadden de inspanningen van de plaatselijke arts en verschillende borgen om het kasteel te behouden geen zin ... Het kasteel werd opgeblazen. Wat een waanzin...</p> <p>Heel mooi is ook de maquette van Kasteel Blankenburg, die hier zijn plek heeft gevonden.</p>
CP	<b>Blankenberg</b> 50.4003, 11.7197 	<p>Mooie rustige parkeerplaats met water en veel groen. Maar alleen voor degenen die graag buiten de gebaande paden zijn.</p> <p>(-/-/0,00)</p> <p>Geweldig plek. U kunt direct aan het water staan of op ongeveer 40 meter afstand. Zeer stil met een paar watergeluiden. Mij persoonlijk stoorde het niet. Als je wilt, kun je de oude papierfabriek van buiten bekijken. De nadering is steil en smal, maar niet zo extreem als ik dacht. Wij waren er op zaterdagavond. Er stond al een andere camper.</p>



**Blankenberg - Hörter**

K  
A  
A  
R  
T



1	<b>Friedenstein</b>	50.9500, 10.7126

**Kasteel Friedenstein (Gotha)**  
 Dit barokke kasteel is in 1655 afgerond en beschikt over kamers die zijn ingericht in de barokke, rococo en klassieke stijlen. Naast prachtige marquette vloeren, originele stucwerkplafonds en een aantal opmerkelijke meubels, herbergt het kasteel ook diverse musea met kunstcollecties, voorwerpen uit de oudheid, oude Egyptische tentoonstellingen en een baroktheater, het Ekhoftheater.  
 Het kasteelveld, met hun verschillende tuinen en een orangerie, zijn perfect voor een ontspannende wandeling.

2	<b>Park Hainich</b>	51.0520, 10.3968

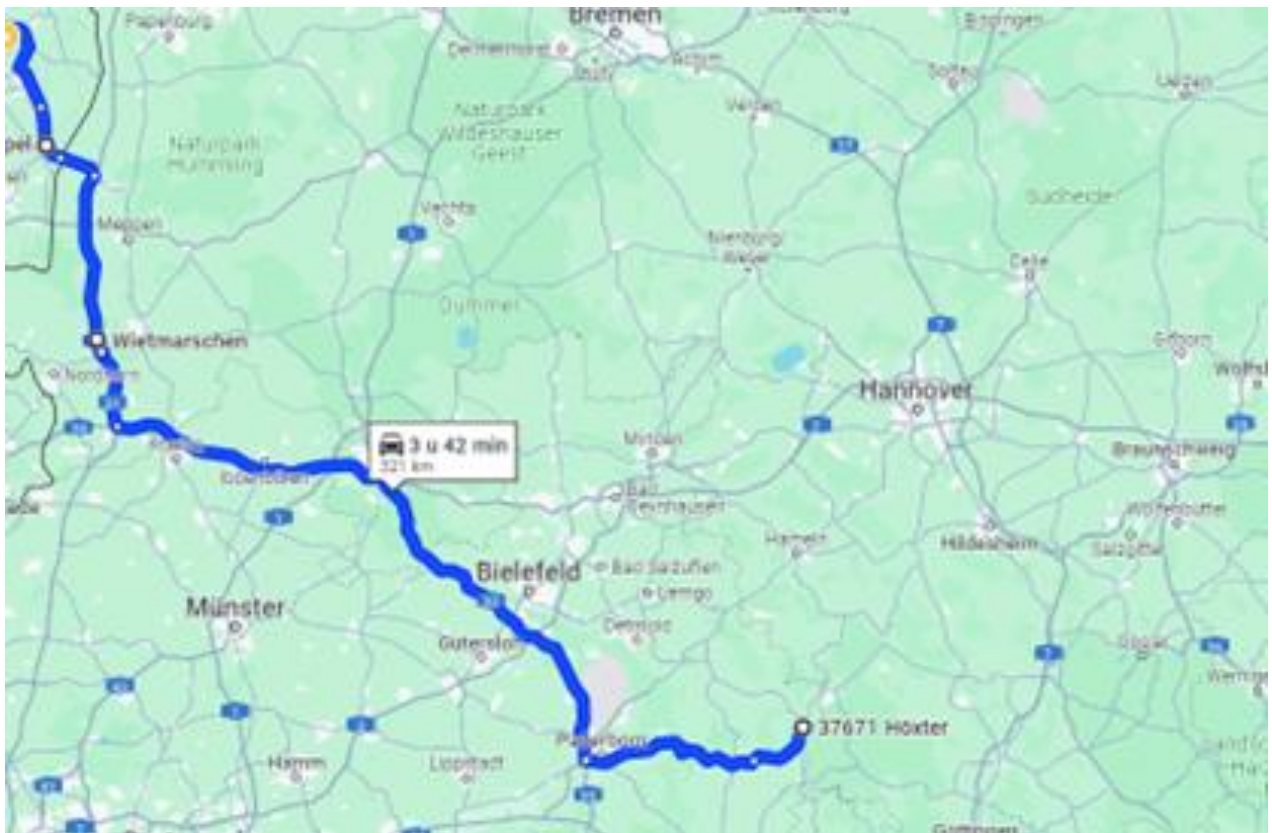
In de deelstaat Thüringen ligt Hainich Nationaal Park, onderdeel van het grotere natuurpark Eichsfeld-Hainich-Werratal. Het bevindt zich in de stedendriehoek Eisenach, Mühlhausen en kuuroord Bad Langensalza. Belangrijkste doel van het park is om het inheemse beukenbos te beschermen; de natuur laat men hier dan ook zoveel mogelijk met rust.  
 In 2011 verklaarde UNESCO dit park tot wereldnatuurerfgoed. Het bestaat met name uit rode beuken maar ook de es en linde komen veel voor. Daslook groeit hier volop evenals het leverbloempje en bosanemoon. In het park leven 13 vleermuissoorten en de schuwe

			wilde kat. Je kunt er goed fietsen en het park heeft ook vele gemarkeerde wandelpaden, waaronder de 139 km lange Hanichlandweg, een langeafstandspad.
3	<b>Höxter</b>	Zie CP	<p>Höxter heeft naast veel vakwerkhuisen nog fragmenten van de stadsmuren, een schitterend pittoresk 17de-eeuws Rathaus waarin tegenwoordig het 'Tourist-Information' is gehuisvest. In het hart van de oude stad staat de Killanikirche waarvan de geschiedenis teruggaat tot het eind van de 8ste eeuw. In zijn huidige vorm is het een romaanse kerk uit de 11de-12de eeuw, een Evangelische kerk met helaas weinig sfeer.</p> <p>Het mooiste is de magnifieke Abtei Corvey, een klooster dat werd gesticht in 822. Het werd oorspronkelijk gebouwd als kerk voor de HH. Stephanus en Vitus, maar daarvan is alleen de trotse voorgevel, die werd voltooid in 885, nog over. Het schip van de kerk werd gebouwd in de 17e eeuw. Het ligt ongeveer 2 kilometer buiten Höxter, maar het is zeker de moeite waard, het staat niet voor niets op de werelderfgoedlijst van Unesco!</p> <p>Corvey is een combinatie van een klooster en een kasteel, het enorme complex is gelegen langs de Weser, het werd gesticht in 844 met de bouw van de kloosterkerk en is in latere jaren steeds verder uitgebreid. Via een fraai poortgebouw betreedt men de grote voorhof en kan men de enorme lengte van de gevel aanschouwen.</p> <p>De entree tot het kloostercomplex ligt op de binnenhof, men kan er diverse zalen bezoeken die veelal nog fraai zijn ingericht, ook zijn er vele zalen waarin een expositie is ingericht die zeer de moeite van het bekijken waard is. Via een kloosterhof met kloosteromgang komt men in de kloosterkerk die een schitterend barok interieur heeft met oogverblindend mooi altaar.</p>
CP	<b>Höxter</b>	51.7597, 9.3757	<p>Betaalde parkeerplaats aan de Godelheimer See, verkaveld met heggen. Geen elektriciteit. Honden zijn niet toegestaan op het strand. Toiletten en douches naast het restaurant op het strand, ongeveer 200 meter verderop. Geen grijswaterafvoer en geen bijvullen met vers water, tenzij je een hele lange slang hebt.</p> <p>(T/-/-/9,00)</p> <p>De parkeerautomaat accepteert uitsluitend muntgeld. Betalen kan ook via app of rechtstreeks aan de inspecteur, die meestal in de ochtend en avond langskomt. Broodjesservice van Pasen tot en met de herfstvakantie. Levering van gasflessen het hele jaar door.</p>

Route 40

## Höxter - Groningen

K  
A  
A  
R  
T



### 1 Lingen



#### Pulverturm (Am Pulverturm 3)

Op de historische rondleiding door Lingen kwamen we natuurlijk ook langs de kruittoren op weg naar de St. Bonifatiuskerk. Deze plek met de replica van de Kruittoren op een historische plek is het laatste zichtbare overblijfsel van de oorspronkelijke vesting Lingen, die waarschijnlijk in de 17e eeuw volledig werd afgebroken. De verdediging van het fort werd gerealiseerd door de Kivelinge, zoals ze toen werden genoemd. Als dat waar is, dan hebben de inwoners van Lingen veel te danken aan de Welfen van Kivelingen, net als nu. Tegenwoordig dient de kruittoren als ontmoetingsplaats voor de sectie Kivelings - The Guelphs. Dat staat bij de toegangspoort tot de kruittoren. Eens een wolf - altijd een wolf. Ook nu nog verschijnen de Kivelings op festivals in Lingen in prachtige historische kledij.

#### St. Bonifatius Kirche

De Sint-Bonifatiuskerk is helemaal niet zo oud, maar kan nog steeds gezien worden als een historisch monument. Deze kerk is gebouwd in 1835-1836. In 1905 werd de kerktoren toegevoegd. In 1910 werd een koorabsis toegevoegd. In 1994 onderging deze kerk een ingrijpende renovatie. Van buitenaf gezien ziet de Sint-Bonifatiuskerk er vrij eenvoudig uit. Als je de kerk binnenkomt, schittert het kerkinterieur in natuursteenlook, de vloer is aangelegd in grijze stenen platen. De



		<p>steunpilaren aan weerszijden ondersteunen een gewelf, dat harmonieus met de muren een gekleurd geheel vormt in natuursteenoptiek. Aan weerszijden zijn hoge glas-in-loodramen, wit geglazuurd, gecentreerd rond een standvastige heilige. In het heiligdom bevindt zich een hoogaltaar, dat als blikvanger de toeschouwer in zijn ban trekt. De glas-in-loodramen in het gewelfde plafond boven het altaar laten daglicht binnen in dit altaar. Links en rechts van het altaar zijn zijaltaren te zien en hier kunnen ook kaarsen worden aangestoken.</p>
2	<b>Ter Apel</b>	<p>Museum Klooster</p> <p>In een voormalig klooster in het westelijke gelegen Ter Apel, vind je tegenwoordig een museum met de geschiedenis van kloosters, kerken en religieuze kunst als onderwerp.</p> <p>Ook zijn er wisselende exposities, vaak met hedendaagse kunst als onderwerp. Het statige gebouw is omringd door bos en heeft daarnaast een mooie binnentuin.</p>
CP	<b>Groningen</b>	<p>Thuis</p>



Land	Munt - koers	Koers	Tol	Bijzonderheden
Duitsland	Euro		Nee	
Oostenrijk	Euro		Snelwegen	
Italië	Euro		Snelwegen	
Slovenië	Euro		Snelwegen	
Kroatië	Euro		Snelwegen	
Bosnië	Bosnische Mark	1,95 - 0,52	Snelwegen	
Servië	Servische Dinar	117 - 0,008	Snelwegen	
Roemenië	Roemeense Leu	4,97 - 0,20	autosnelwegen A, expreswegen en nationale wegen DN	E-vignet te koop bij grenskantoor
Hongarije	Hongaarse forint	394 - 0,002	Snelwegen	Wegen met een M = tol
Slowakije	Euro		autowegen en autosnelwegen	
Tsjechië	Tsjechische kroon	25 - 0,04	autowegen en snelwegen	