

Routeboek

Camperreis door Denemarken



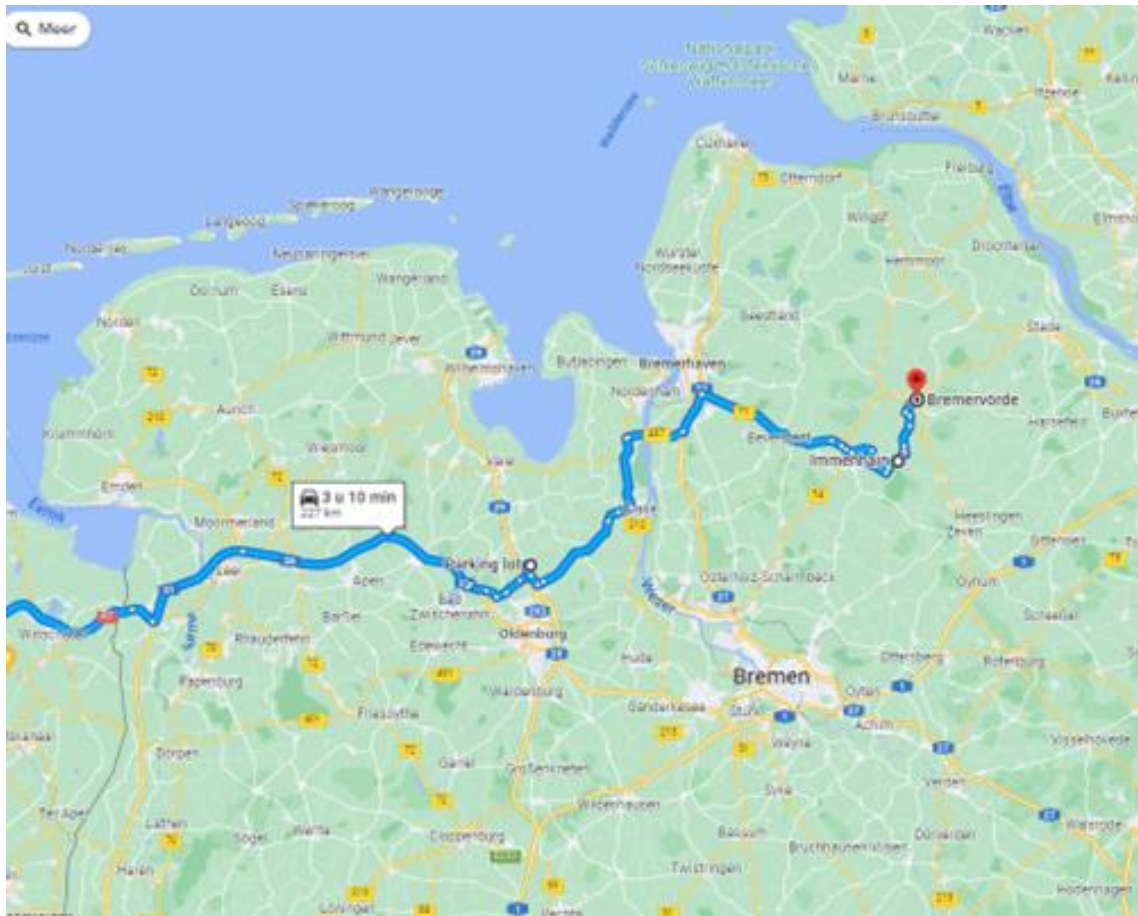
De route:





Route 1

Groningen - Bremervörde

K
A
A
R
T



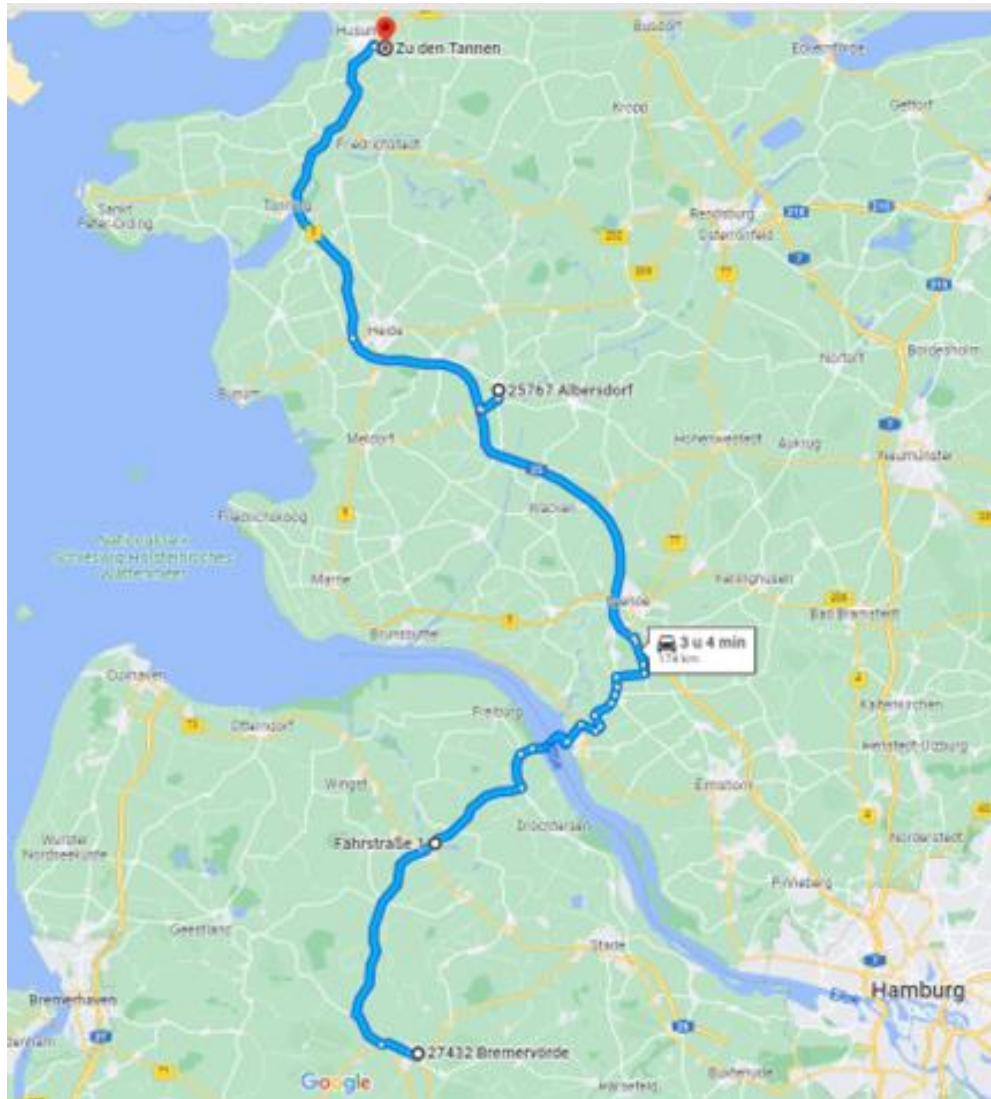
1	Rastede	53.24678, 8.20663	Kasteel Rastede is een kasteel in Rastede in de buurt van Oldenburg, Duitsland. Het was een residentie van de heersers van Oldenburg. Het is nu eigendom van Christian, hertog van Oldenburg. De stad Rastede ligt ongeveer 12 km ten noorden van Oldenburg en herbergt het prachtige kasteel van Rastede
			<p>Kasteelpark Tegenwoordig bedient het park talloze wandelaars als lokaal recreatiegebied en joggers en nordic walkers als een aantrekkelijke hardlooperoute. Opvallende plekken zijn naast het kasteel de hertenpoort aan de zuidkant van het park en het grote toernooiterrein in het noorden met het aangrenzende Ellernteich. Met name het toernooiterrein is ook de locatie voor diverse bekende grote evenementen zoals de vintage race "Vintage Race Days", het middeleeuwse festival "Spectaculum", de "Rasteder Musiktage" met gasten van over de hele wereld, het hippische evenement "Oldenburger Staatstoernooi" en de "Internationale Grasbaanrace" voor motorfietsen. Wandel door het prachtige kasteelpark langs de rondwandeling Ellernteich. Deze rondwandeling van 4,1 km begint en eindigt bij de parkeerplaats Ellernteich.</p> <p>Dit is wat je onderweg kunt zien: Ellern-vijver wolven kloof</p>

			Singer Plein krab vijver slot toernooi terrein
2	Sandbostel	53.39861, 9.11165	<p>Stalag XB Sandbostel was een krijgsgevangenen- en concentratiekamp tijdens de Tweede Wereldoorlog, gelegen in de plaats Sandbostel in Nedersaksen. Toen de Britse bevrijders op 29 april het kamp in Sandbostel bereikten, werden zij door de krijgsgevangenen enthousiast begroet. De concentratiekampgevangenen echter hadden vanwege hun zwakte veelal niet de kracht om hun vreugde over de bevrijding tot uitdrukking te brengen of het ging, gezien hun geestelijke toestand, geheel aan hen voorbij. De Britten namen de volgende dagen het volledige bestuur van de kampen over en richtten in de directe omgeving verschillende geneeskundigenposten en hulpziekenhuizen op.</p> <p>De situatie, die de Britse soldaten bij de bevrijding van Stalag Sandbostel eind april 1945 aantroffen, karakteriseerde de kroniekschrijver van een van de eenheden met de woorden: “De soldaten konden zich ervan overtuigen, dat het concentratiekampgedeelte van Stalag XB Sandbostel in verhouding even slecht is als dat van de beruchte kampen van Bergen-Belsen en Buchenwald.”</p>
			
CP	Bremervörde	53.487993 , 9.156644	<p>Mooie en rustige parkeerplaats op de parkeerplaats direct aan het meer. Er is momenteel een bouwmagazijn, maar u kunt er langs lopen en parkeren op de tweede parkeerplaats.</p> <p>Aantal plaatsen 6 Parkeerprijs: vrij Open dicht : Het hele jaar geopend</p>
			

Route 2

Bremervörde - Mildstedt

K
A
A
R
T



1 **Hemmoor**

53.69505,
9.18410



De oudste transportbrug van Duitsland
Het bijzondere industriële monument werd in 1909 ingehuldigd en is de oudste transportbrug van Duitsland. De gondel van de veerboot glijdt over de rivier op een 38 meter hoge oever. De pont was speciaal zo hoog gebouwd dat de zeilschepen er ongehinderd onderdoor konden. Een vaste brug was daarom uitgesloten.

Voor de 90 meter lange constructie is bijna 290 ton staal gebruikt. De constructie van de gondel van 16 bij 4.30 meter was geheel nieuw. Ze weegt alleen al 34 ton. De aandrijving gebeurde door middel van een elektromotor. De machtige geklonken stalen stutten van de 30 meter hoge draagconstructie van de veerboot doen denken aan de Eiffeltoren in Parijs. Vanwege de vergelijkbare constructie wordt de transportbrug ook wel de "Eiffeltoren van het Noorden" genoemd.

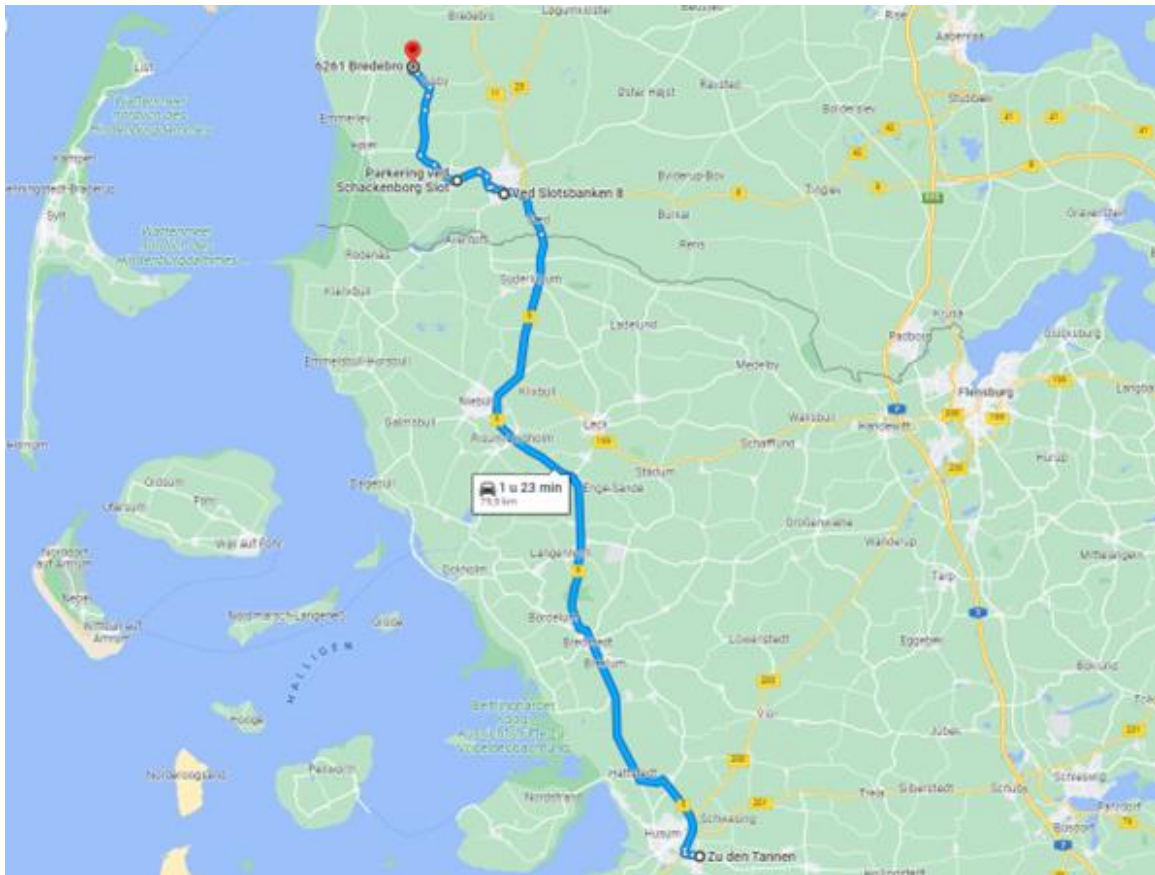
In oktober 1975 werd de "Bevorderingsvereniging tot Behoud van de Transporterbrug Oost" opgericht. Ze nam de operatie over voor toeristische doeleinden. Na verschillende verbouwingen vaart de veerboot

			sinds 2006 weer regelmatig. Tegenwoordig is het een symbool van de regio.
2	Albersdorf	54.13827, 9.28865	<p>Het Steinzeitpark Dithmarschen is een archeologisch openluchtmuseum waar de geschiedenis op originele grootte is gereconstrueerd. Ervaar de manier van leven van de jager-verzamelaars in hun dorp. Bekijk op het ca. 40 hectare grote buitenterrein een cultuurlandschap uit de tijd van de eerste boeren en veehouders in Noord-Duitsland 5000 jaar geleden .</p> <p>Geschiedenis om aan te raken en aan deel te nemen Hoe leefden mensen in Noord-Duitsland in het Neolithicum? Hoe zagen hun huizen en het dagelijkse leven eruit? Archeologen behandelen deze vragen vanuit een wetenschappelijk perspectief. Er zijn tastbare antwoorden voor iedereen in ons Stenen Tijdperk Park aan de Süderstraße 47 en in ons Museum voor Archeologie en Ecologie aan de Bahnhofstraße 29! Een spannende rondwandeling leidt u door verschillende tijdperken en getrouwe replica's en originele vondsten.</p>
			
3	Husum	Zie CP	<p>Hertog Adolf I van Sleeswijk-Holstein-Gottorf liet het renaissancegebouw tussen 1577 en 1582 bouwen als tijdelijk onderkomen voor zijn verblijf aan de Noordzeekust van Sleeswijk-Holstein - toen nog buiten de stadsgrenzen.</p> <p>In de 17e eeuw deed het kasteel dienst als weduwewoning. Er werden rijkelijk versierde schouwen geplaatst , prachtige meubelen en schilderijen aangeschaft om het leven zo aangenaam mogelijk te maken. De hertoginnen Augusta en Maria Elisabeth nodigden kunstenaars uit aan hun hof en bevorderden culturele uitwisseling. Nadat de Gottorfer in 1721 hun grondgebied ten noorden van de Eider verloren aan de Deense kroon als gevolg van de Noordelijke Oorlog, werd het kasteel zo voorbereid dat een koning er kon logeren. Het staatsappartement van Frederik V, waarvan de opeenvolging van kamers moest overeenkomen met het exacte gerechtsprotocol, is tot op de dag van vandaag bewaard gebleven.</p>
			
CP	Mildstedt	54.470201 , 9.100084	<p>Gemakkelijk parkeren op ommuurd terrein, goed voor een gemakkelijke overnachting. Hoewel gelegen aan een hoofdweg, niet erg stil, maar niet te luid. Direct aan bos met rivier (vanaf hoofdpad linksaf) Ideaal voor een ochtendje met de hond. Een vuilnisbak en een picknicktafel zijn aanwezig.</p> <p>Geen parkeerkosten</p>
			

Route 3

Mildstedt – Bredebro (D)

K
A
A
R
T



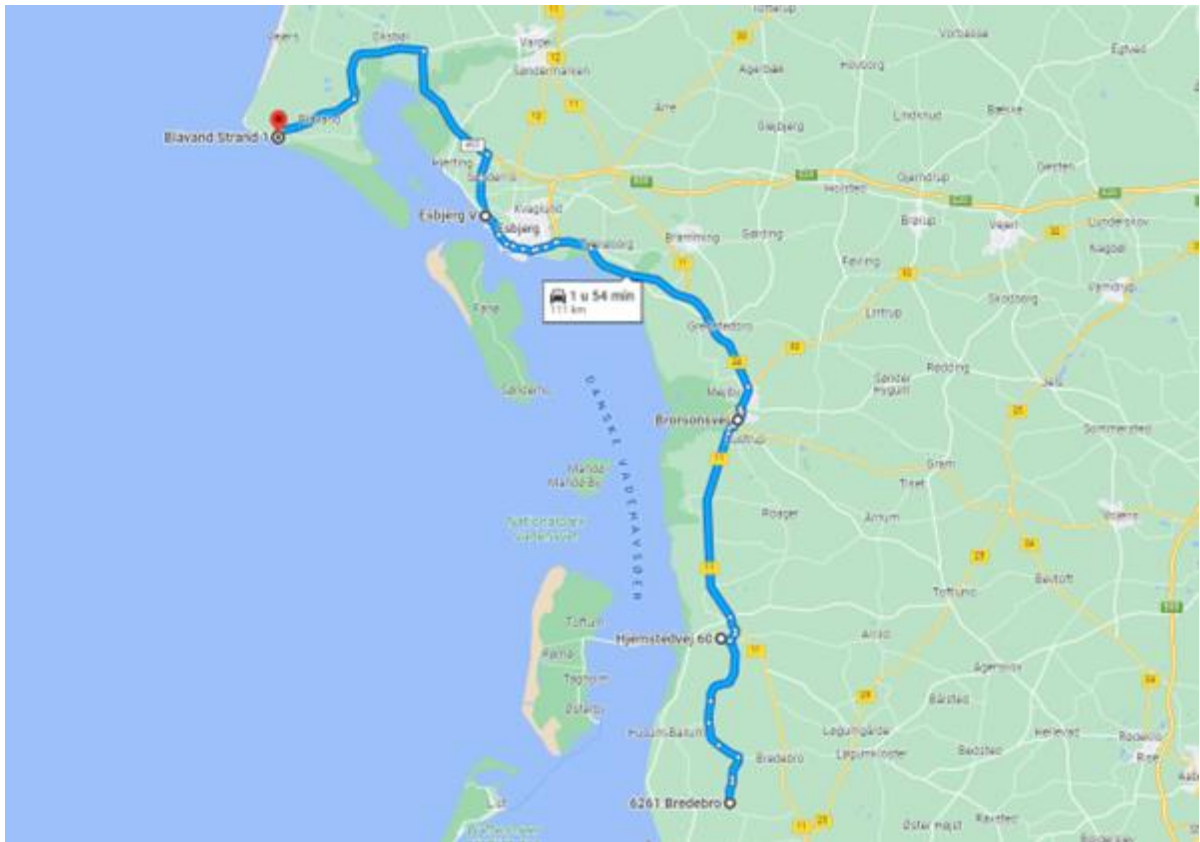
1	Tønder	54.932301 , 8.864200	<p>Langs de Vestergade staan huizen met weelderige poorten (17e, 18e eeuw), terwijl langs de Uldgade en de Spikergade meer bescheiden huizen met uitstekende ramen lopen.</p> <p>De weelderige Christ Kirke (een 16e-eeuwse kerk) herbergt een doksaalgalerij en een 17e-eeuws altaarstuk. Achter de monumentale poort, bevindt zich een museum met Bataafs aardewerk en keramiek, kant en zilverwerk.</p> <p>Het Tønder Museum voor Schone Kunsten (Kunstmuseet i Tønder), op dezelfde locatie, toont hedendaagse kunst en surrealistische schilderijen</p>
2	Møgeltønder	54.94186, 8.80818	<p>Kasteel Schackenborg is een kasteel in de Zuid-Deense plaats Møgeltønder. Het werd tot 2014 bewoond door de Deense prins Joachim, de tweede zoon van koningin Margrethe II. Het huis, dat aanvankelijk Møgeltønderhus heette, werd gebouwd op de resten van een vervallen kasteel van de bisschoppen van Ribe. De burcht had dienstgedaan als vesting tegen de Friezen en als bescherming van het riviertje de Vidå, dat nu de grens vormt tussen Denemarken en Duitsland. Tijdens de Reformatie werd het kasteel echter geconfisqueerd door de Deense overheid. Koning Frederik III schonk het huis aan veldmaarschalk graaf Hans von Schack wegens zijn verdiensten in de Noordse Oorlog. In 1661 werd de ruïne afgebroken, en vervangen door een nieuw barokpaleis. In 1680 werd een laan aangelegd tussen het kasteel en het lokale kerkje. Daarna bleef het kasteel elf generaties in handen van de familie</p>

			Von Schack, totdat het in 1978 in het bezit kwam van de Deense koninklijke familie. Na een langdurige restauratie kon prins Joachim het in 1995 met zijn toenmalige vrouw prinses Alexandra betrekken. Tot 2014 woonde hij er met prinses Marie.
	Trøjborg Castle Ruins	Zie CP	<p>Peter Rantzaus Trøjborg werd gebouwd als een faciliteit met vier vleugels, waarbij de noord- en zuidvleugel de hoofdvleugel van het gebouw vormden. Delen van de nieuwe gebouwen zijn gebouwd op middeleeuwse fundamenteën. De twee hoofdvleugels en de twee smallere zijvleugels zijn opgetrokken uit renaissancebaksteen op een granieten sokkel.</p> <p>Alle vleugels waren gebouwd op twee verdiepingen boven een kelder, en in elk van de hoeken van de binnenplaats was een trappentoren met koperen torenspitsen. Het dak van de vier vleugels was van leisteen. Peter Rantzaus Trøjborg was goed beschermd, aangezien de gebouwen omringd waren door een tombe met een ophaalbrug, net zoals de tombe omgeven was door palissaden.</p> <p>Onder de grond was er zelfs een gevangenis voor de vijanden van het kasteel. De architect achter kasteel Trøjborg was mogelijk de Nederlander Hercules von Oberberg, die achter de hertogelijke kastelen in Haderslev en Tønning zat. Net als deze werd Trøjborg gebouwd in Nederlandse renaissancestijl.</p>
CP	Bredebro	55.020606 , 8.753631	<p>Bij een ruïne, kl. pp MAX 2 Womo's, erg interessant. Mooie schone parkeerplaats met openbaar. Toilet ('s ochtends vroeg schoongemaakt zonder lawaai) en 2 picknickplaatsen. tegen een prachtige ruïne om (gratis) te bezoeken. Heel rustig hier, bijna geen auto's. Ruimte voor max. 2 campers. Vuilnisbak in het toiletgebouw</p> <p>Naam van plaatsen 2 Serviceprijzen: vrij Parkeerprijs: vrij Open dicht : Het hele jaar geopend</p>



Route 4

Bredebro - Blåvand

K
A
A
R
T



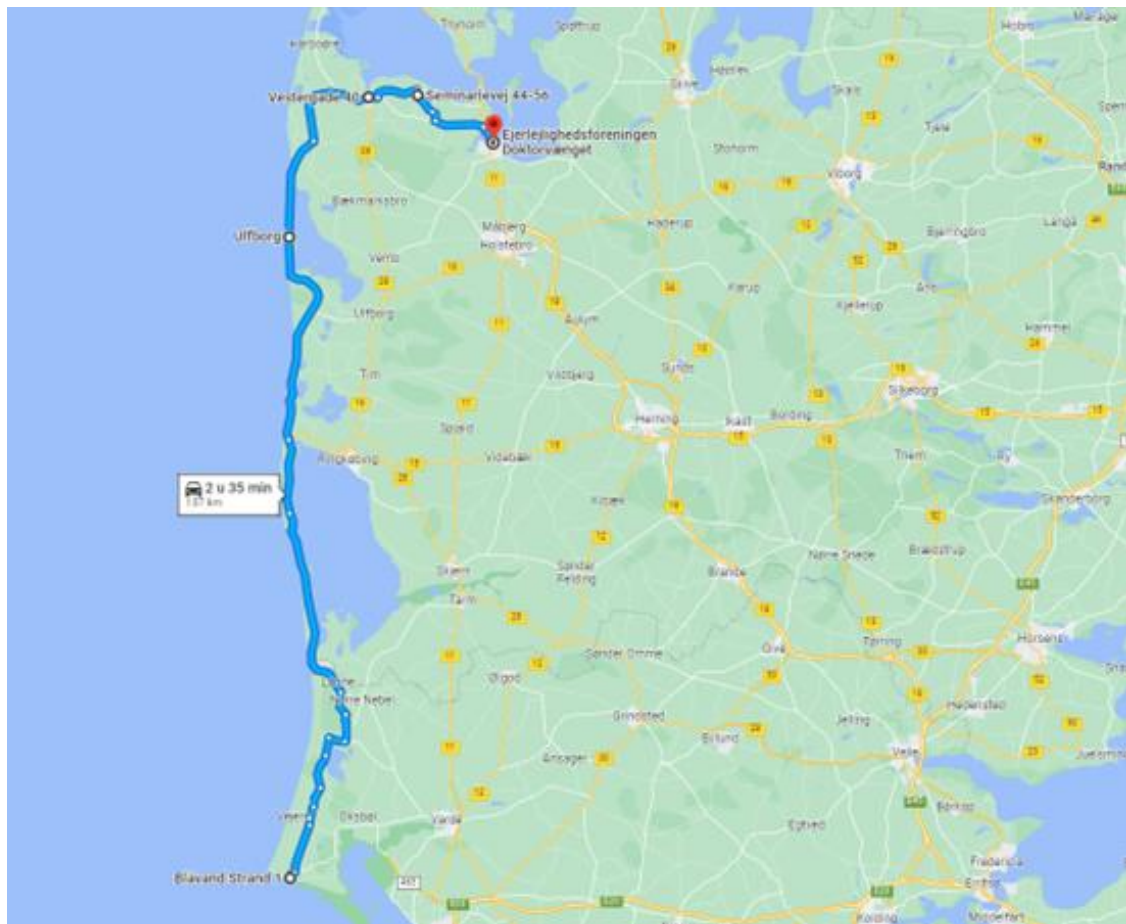
1	Marsk Tower	55.15182, 8.74146	<p>Maak de reis naar het nieuwe herkenningspunt voor het moeras en ervaar hoe de horizon tegelijkertijd wordt uitgewist en vergroot. Hier krijg je een unieke kans om het vlakke moerasland te ervaren en te zien zover het oog reikt.</p> <p>Architect: GROOT Hoogte: 25 meter. 36 meter boven zeeniveau Stappen: 146 omhoog - 131 omlaag Gewicht: De fundering voor de toren weegt 250 ton. De stalen constructie van de toren weegt bijna 300 ton De treden: De grootste trede weegt 3000 kg Diameter: Onder: 6,2 meter – Boven: 12,7 meter Bouten: De kolom wordt met 62 bouten aan de fundering bevestigd. M48 bouten</p>
2	Ribe - Hex-museum	55.32549, 8.76482	<p>Het museum vertelt een angstaanjagend verhaal over hoe de angst voor heksen Denemarken en Europa in de 16e en 17e eeuw overspoelde - een angst die leidde tot heksenprocessen en gruwelijke gevolgen. Ribe was een belangrijk centrum voor de heksenprocessen in Denemarken.</p> <p>Inderdaad, de straten rond HEX! Museum of Witch Hunt vormde het decor voor de beroemdste zaak in Denemarken: het proces tegen Maren Splids, een kleermakersvrouw die in 1641 als heks werd verbrand. Sommige van die gebouwen bestaan nog steeds en creëren een authentieke omgeving voor het meeslepende verhaal van het museum September 1 - June 30 - 10.00 – 16.00 / Entree €10,--</p>

3	Esbjerg	55.48767, 8.41172	<p>Daarna naar het plaatsje Esbjerg waar vier grote mannen als standbeeld/kunst zijn te bekijken. Ze heten: "Menesker ved havet". Heel indrukwekkend.</p> <p>Vlakbij kun je oude boten en zeehonden zien in het Fiskeri- och Søfartsmuseet</p>
			
CP	Blåvand	55.548302 , 8.123900	<p>Geweldig plek! Je staat midden in de duinen en hebt meestal zelfs een staanplaats voor jezelf. De toiletten zijn geweldig en worden regelmatig schoongemaakt! Er is ook stromend water om je voeten/handen van het zand te ontdoen. Het aangrenzende strand is ook prachtig.</p> <p>Parkeerprijs: vrij Open dicht : Het hele jaar geopend</p> <p>Blåvand Zoo is een dierentuin in de Deense badplaats Blåvand. De dierentuin is geopend in 1992 en is particulier eigendom. De dierentuin bestaat uit ongeveer 80 diersoorten verdeeld over 400 dieren. Als eerste dierentuin in Denemarken ontving Blåvand Zoo in november 2009 twee witte leeuwen. Enkele andere diersoorten in het park zijn onder andere wasberen, Euraziatische lynxen, servals, wisenten, kamelen, Noordelijke hoornraven en rode vari's.</p> <p>Verscholen in de duinen van West-Jutland aan de Noordzeekust van Denemarken ligt het bunkermuseum Tirpitz. Dit museum vertelt het verhaal van de Atlantische verdedigingslinie tijdens de 2e Wereldoorlog. Maar je krijgt ook een kijkje in de geschiedenis van de hele regio en onze relatie met- en de afhankelijkheid van de ruige Noordzee</p>
			



Route 5

Blåvand - Struer

K
A
A
R
T



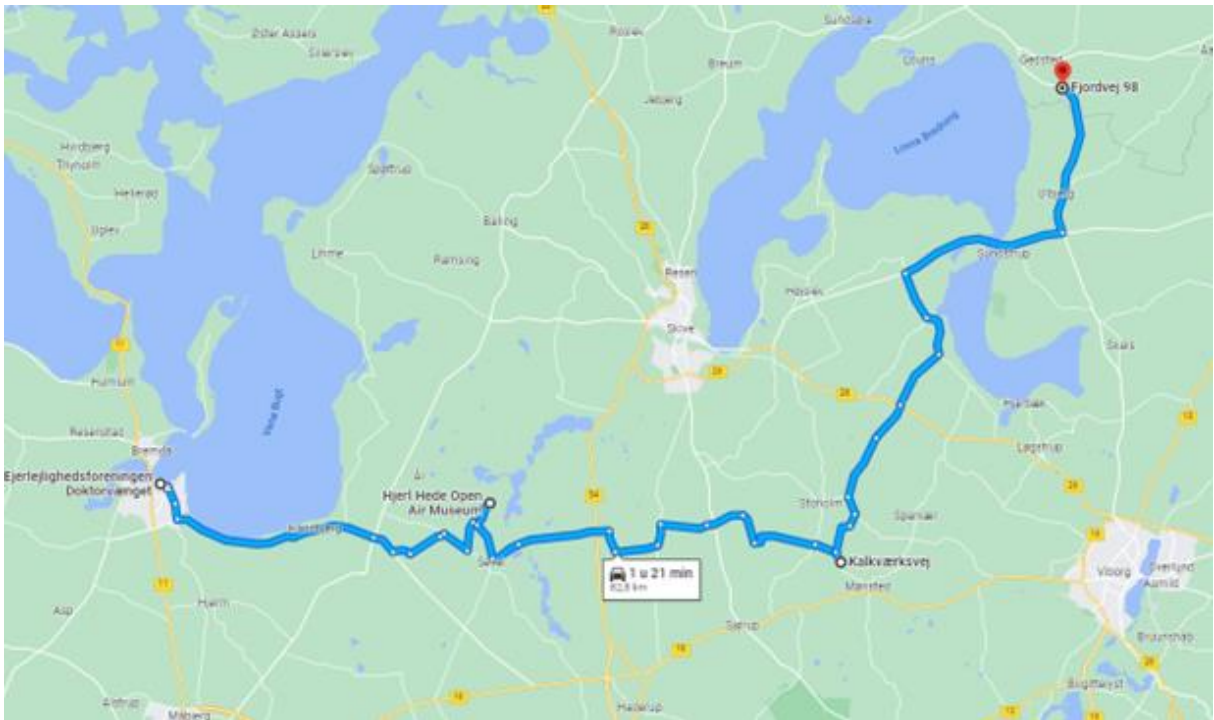
1	Thorsminde	56.37284, 8.12022	<p>Een belevenis voor alle zintuigen en voor het hele gezin Aan de rand van de zee, in het kader van be kroonde architectuur en met sfeervolle tentoonstellingen, Strandingsmuseum St. George dramatische verhalen over de duizenden strandingen aan de gevaarlijke westkust van Jutland en over ontmoetingen van de bevolking met zeelieden van over de hele wereld.</p> <p>Volg de twee Engelse lineschepen HMS St. George en HMS Defense op hun laatste reis tot aan de scheepswrakken bij Thorsminde in Kerstmis 1811, waar ongeveer 1400 mensen omkwamen. Kom van dichtbij en persoonlijk met het leven aan boord door de vele vondsten van de wrakken, en ervaar St. George's indrukwekkende roer in de toren.</p> <p>Verken, luister, zie en speel je een weg door het museum vanaf de top van de toren met een panoramisch uitzicht over de zee, fjord en stad tot aan het avontuurlijke universum van de mariene archeoloog, waar je op de bodem van de zee kunt spelen zonder nat te worden .</p>

2	Lemvig	56.54958, 8.30319	<p>Ga wandelen in het zonnestelsel tot op de grond. Ga op verkenning met Planetstien van Lemvig centrum naar Gjellerodde.</p> <p>Het Planetenpad in Lemvig.</p> <p>Het Planetenpad is een model van het zonnestelsel, waarin de planeten en de zon op de juiste afstand en grootte op de juiste afstand en grootte op een schaal van 1:1 miljard zijn geplaatst.</p> <p>De zon en de planeten zijn gemodelleerd in brons en gemonteerd op granieten sokkels.</p> <p>Het pad begint bij Vesterbjerg, loopt door het park, parallel aan de kustlijn, waar ook veel te zien is. De afstand is 12 kilometer en men kan wandelen of fietsen.</p>
			
3	Nørre Nisum	56.55291, 8.41732	<p>Doe een ervaring op en leer meer over vintage tractoren tussen enkele van de beste voorbeelden van Denemarken.</p> <p>In de afgelopen 20 jaar is er een grote collectie oude tractoren opgebouwd die een zorgvuldig proces hebben doorlopen en er nu bijna als nieuw uitzien.</p> <p>Traktormuseum biedt een spannend aanbod aan vintage tractoren met modellen van onder andere Ford, Ferguson, Lanz Bulldog, Bukh, John Deere, Volvo en Massey Harris.</p> <p>Van 6 april 2022 t/m 26 oktober 2022, woensdagen van 14.00-17.00 uur Wilt u het museum buiten openingstijden bezichtigen, dan kan dat op afspraak.</p>
			
CP	Struer	56.493328 , 8.591571	<p>Gratis parkeren voor voertuigen tot 3500 kg. Grenzend aan de haven, centrum 300 meter. Het is in de buurt van de betaalde AS waar je CS kunt uitvoeren. We hebben een goede nacht gehad. Er staat momenteel ook een toiletwagen. Een bijzonderheid is de wakeboard-faciliteit. Goed verlichte plaats.</p> <p>Aantal plaatsen 30 Parkeerprijs: vrij Open dicht : Het hele jaar geopend</p>
			

Route 6

Struer - Gedsted

K
A
A
R
T



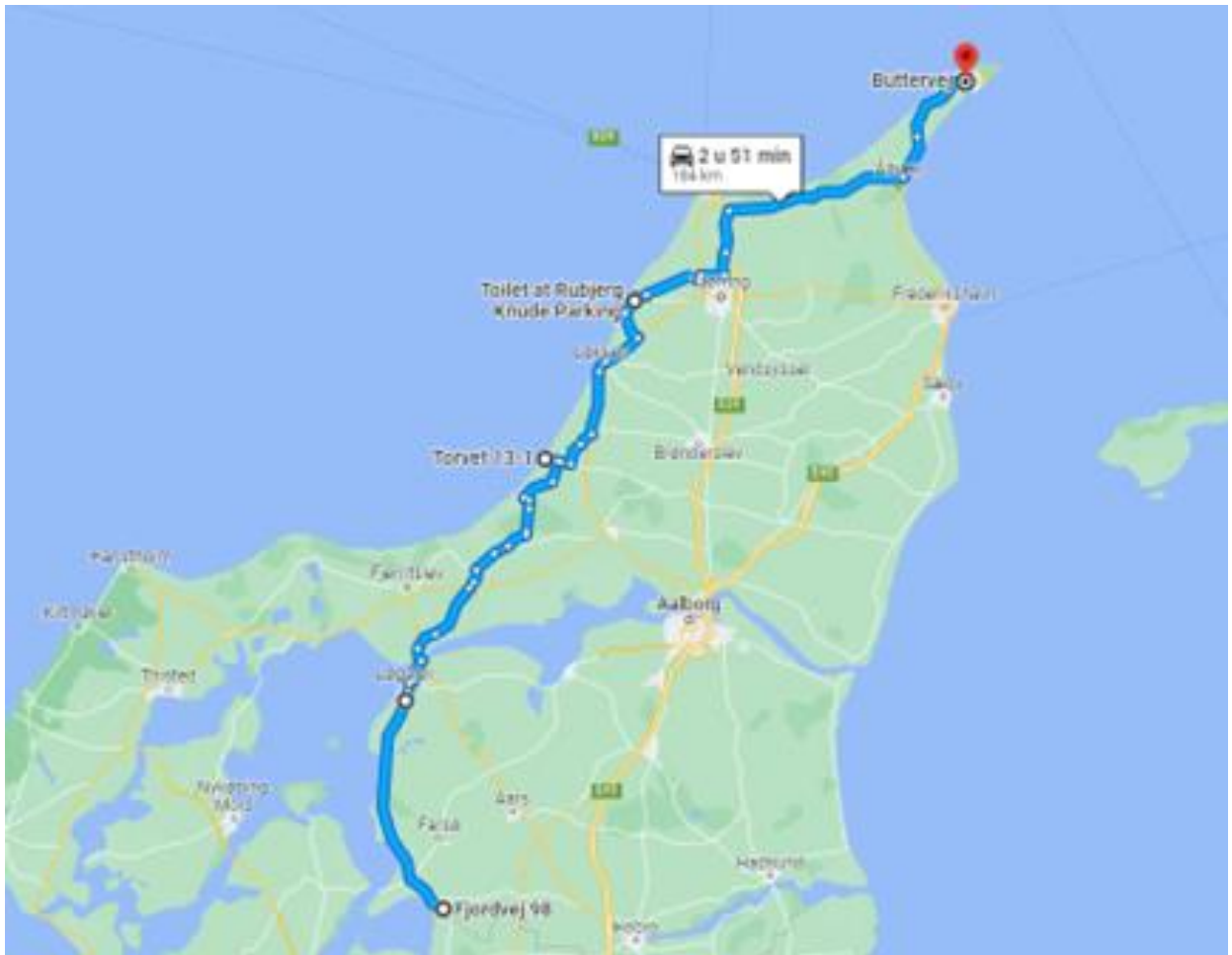
1	Sahl	56.48356, 8.86802	<p>Mis het levende museum op de hei niet. De tijdmachine is uitgevonden en werkt feilloos als je terug in de tijd wilt reizen en wilt ervaren hoe het dagelijkse leven zich 150 jaar geleden afspeelde. Je hebt alleen een kaartje nodig voor het bruisende Openluchtmuseum Hjerl Hede.</p> <p>Neem het hele gezin mee, kijk, voel en speel in het verleden. Woonkamers en keukens zijn bevolkt en de vergeten werkplaatsen zijn weer ingeburgerd. Alle huizen zijn ingericht met origineel meubilair en huisraad. Onder de gebouwen bevindt zich Vinkelgården, de oudste boerderij van Denemarken uit 1546.</p> <p>Tijdens de zomer- en adventsweken tot Kerstmis bestaat het museum uit meer dan 100 vrijwilligers die in huizen en werkplaatsen werken. De stoomtrein neemt je mee naar de hei, de paardenkoets deint zachtjes door het dorp en bij de bakker ruikt het naar versgebakken brood dat je kunt kopen en mee naar huis kunt nemen.</p>
2	Monsted	56.45751, 9.16579	<p>Kalkmijnen van Monsted. (Monsted Kalkgruber) Het is in de mijn maar 8 graden en ook niet alle gangen zijn hoog genoeg om te lopen. Je mag de mijnen helemaal op eigen gelegenheid gaan bekijken en waar je heen loopt mag je zelf weten. Zolang je maar in de verlichtte gedeeltes blijft zal je niet kunnen verdwalen. Lage gangen en moesten soms bijna kruipen. zaklantaarn mee te nemen.</p> <p>Ook de vijvers onder in de gangen waren leuk om te zien. Je kon op sommige plaatsen echt niet lopen omdat er zo'n laag water in stond. In de mijn zelf is ook een filmvoorstelling over het ontstaan van de mijn en de vleermuizen die er leven. Deze voorstelling is heel speciaal omdat hij op de kalkwanden van de grot geprojecteerd wordt en die wanden staan op een aantal meters van elkaar. En toch lopen de beelden op een speciale manier mooi in elkaar over.</p> <p>Daarna nog het museum te bezoeken.</p>

CP	Gedsted	56.67688, 9.35152	Boerderij van Wim & Sjoukje
			(T/W/E)

Route 7

Gedsted - Skagen

K
A
A
R
T



1 **Blokhus** 57.25094,
9.59020




Blokhus - een voormalig vissersdorp - is het centrum van een charmant internationaal vakantieparadijs waar je goed kunt eten en winkelen. Verblijf in een vakantiehuis dichtbij bij één van misschien wel de mooiste stranden met fijn wit zand in Noord-Europa.

Løkken biedt prachtige, gezellige, wilde of rustige en stille dagen. Al meer dan 100 jaar lang komen gasten uit binnen- en buitenland om de zee, het strand, de duinen, de stad en de omgeving te ervaren

2 **Ruberg Knude** 57.45154,
9.79544

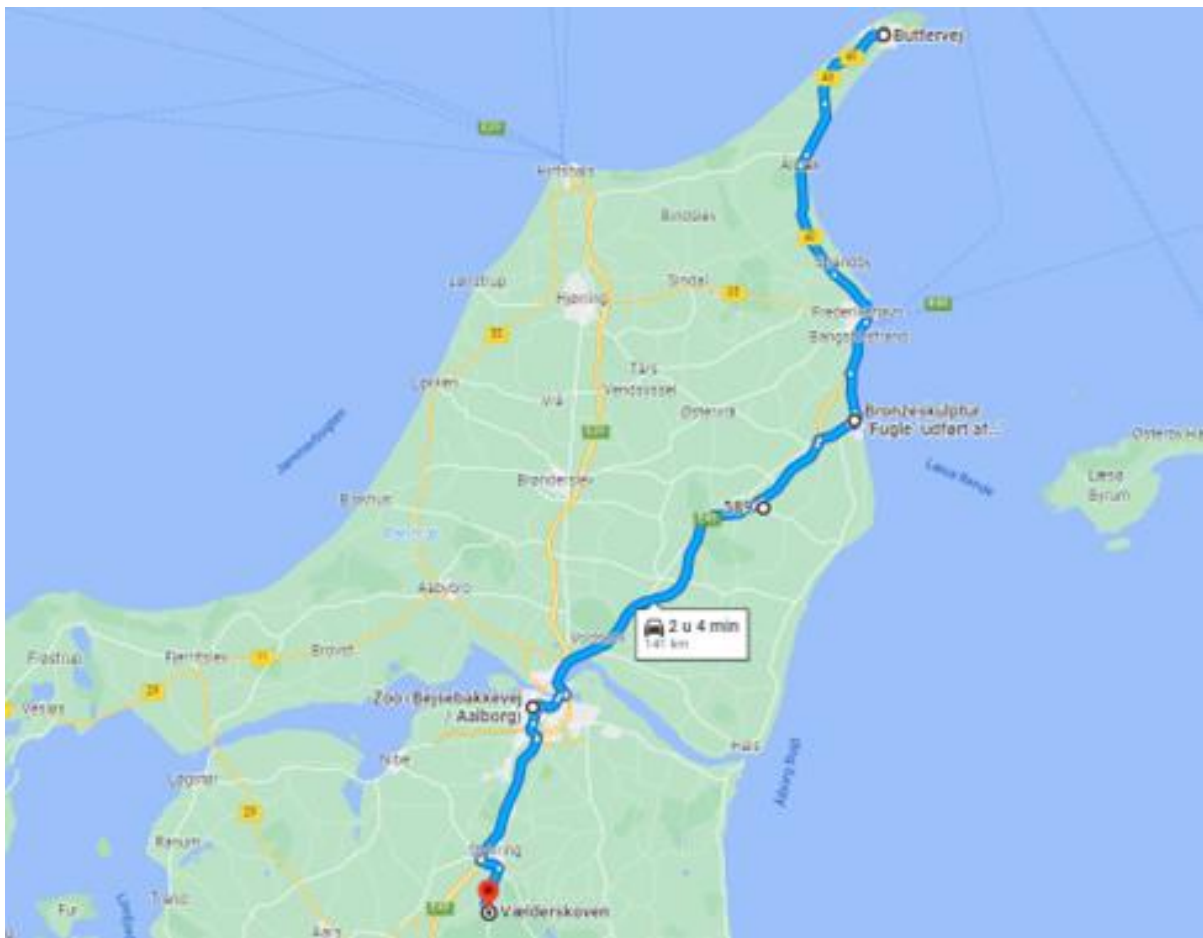
Geniet van een prachtig uitzicht langs Jammerbugten op de top van Bulbjerg en Ruberg Knude. Dit is een van de weinige plaatsen in Denemarken waar

		<p>vogels zich nestelen in de rotswand en de enige klif in Jutland - liefkozend daarom ook wel 'de schouder van Jutland' genoemd. Beklim het hoogste punt dat even hoog is als de hier gelegen fotogenieke vuurtoren.</p> <p>Een klein weggetje brengt je op een steile heuvel van 74 meter hoog met een schitterend uitzicht op de Noordzee. Midden tussen de duinen staat de vuurtoren van Rubjerg die oorspronkelijk op het hoogste punt was geplaatst, maar ondertussen half bedolven is onder het zand dat steeds door de wind opwaait. Heel leuk om even te bezoeken. Het is een grote zandduin vlak langs de zee met een vuurtoren in het zand. Vanaf de parkeerplaats is het ongeveer 1,5 kilometer lopen.</p>	
3	Skagen	Zie CP	<p>Skagen ligt op het uiterste puntje van Noord-Jutland en staat bekend om zijn magische licht, dat schilders, levensgenieters en andere levenskunstenaars aantrekt. Bezoek ook de gezellige, oude viswinkels en de heerlijke visrestaurants.</p> <p>De kerk uit de 14e eeuw, gewijd aan Sint-Laurentius, de patroonheilige van de zeelieden, werd eind 18e eeuw begraven onder stuifzand en in 1795 bij koninklijk besluit gesloten. In 1810 werd het schip verwijderd en vandaag de dag rest alleen nog de toren die boven het zand uitsteekt. Om het te bereiken, volgt u Gammel Kirkesti naar het westen van het stadscentrum</p> <p>Helemaal bovenaan in het topje van Denemarken ligt Skagen (Noord-Jutland), een van onze favoriete vakantieplaatsen. Dit 700 jaar oude vissersdorp veranderde aan het eind van de 19e eeuw in een kunstzinnig oord, toen enkele van de beroemdste schilders van Denemarken naar deze plek kwamen voor het unieke daglicht van het gebied. De iconische kunstwerken van de 'Skagen schilders' bewonder je nu in het Skagens Museum.</p>
CP	Skagen	57.723400 , 10.581900	<p>Verharde, goed verlichte en rustige parkeerplaats, handig om te voet het stadscentrum van Skagen te bereiken. Vanaf hier kan je ook het fietspad nemen dat naar de Pointe de Grenen leidt (15 min fietsen) en zo vermijden te betalen op de parking aan de Pointe.</p> <p>Aantal plaatsen 20 Parkeerprijs: vrij</p> <p>Bestemming "Grenen" het meest noordelijke punt van Denemarken. Hier ontmoet het "Kattegat" en het "Skagerak" elkaar vanuit verschillende richtingen. Beide zeeën botsen hier tegen elkaar waardoor meters hoge "opspattingen" ontstaan.</p>

Route 8

Skagen - Skørping

K
A
A
R
T



1 **Saebby**

57.33164,
10.51143



In Saebby is de zeemeermin te bekijken die daar in de haven staat. Een heel mooi groot beeld wat er van twee kanten anders uitziet. De kanten zijn helemaal opgemaakt met kleine klei figuren die blijkbaar door heel veel kinderen gemaakt zijn en in het kunstwerk zijn gebruikt.

Saebby-kerk

Deze kerk heeft verbazingwekkende fresco's uit de Middeleeuwen en mooie meubels uit de 16e eeuw die behoren tot een (afgebroken) karmelietenklooster gewijd aan de Maagd Maria en gesticht aan het einde van de 15e eeuw.

De oudste fresco's geschilderd in warme kleuren zijn zeer expressief; ze verfraaien de linkerkant van het schip, het deel dat overblijft van de primitieve kerk.

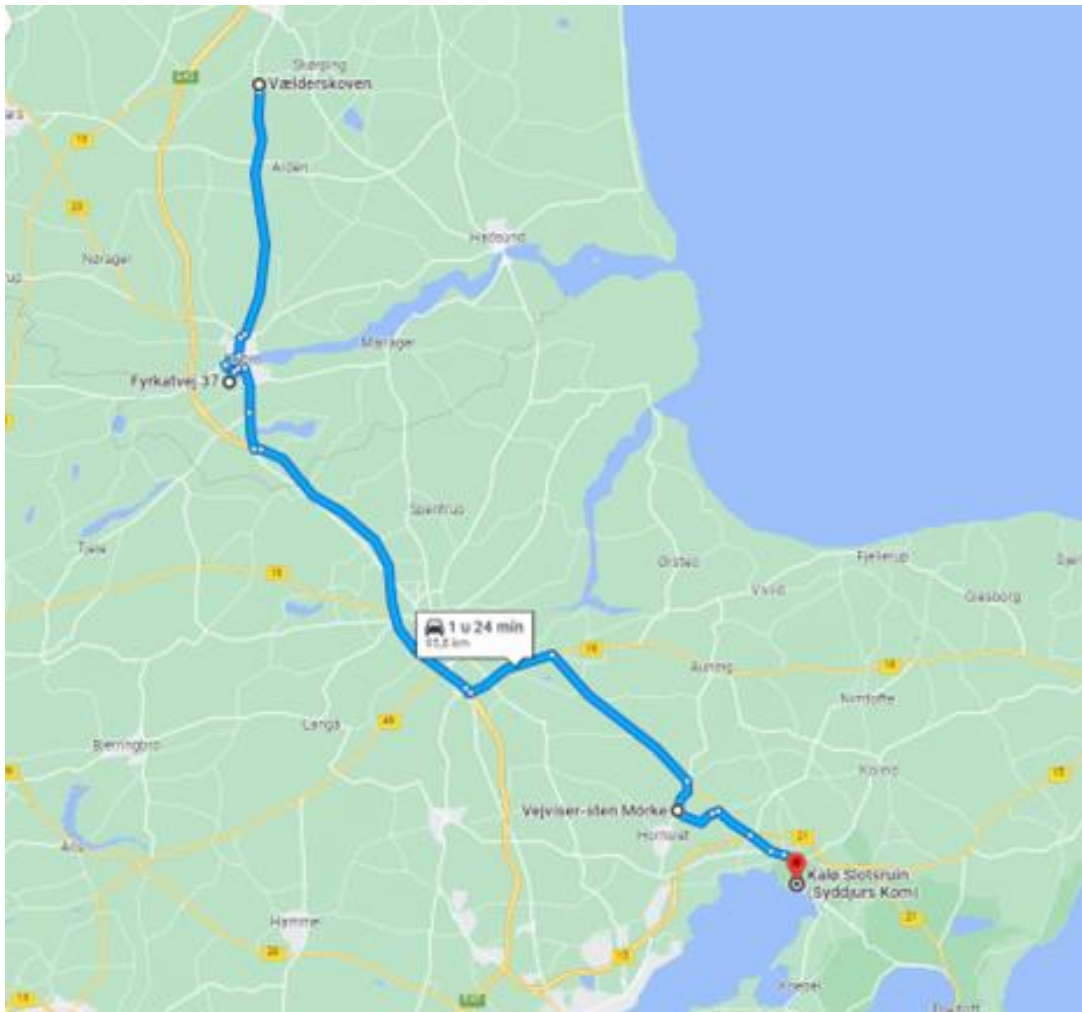
Mis het altaarstuk uit de 16e eeuw, de preekstoel uit de renaissance, de koorstoelen en het houtbeeld van de Maagd en het Kind in laatgotische stijl niet.

2	Voergård	57.24311, 10.34028	<p>In Voergård staat een mooi renaissancekasteel uit ca. 1580. De laatste eigenaar voorzag het kasteel van meubilair, schilderijen, (Chinees) porselein en zilverwerk.</p> <p>Tot de collectie schilderijen behoren werken van Rubens, El Greco en Goya.</p> <p>Het interieur is zeker de moeite waard en midden juli zijn er middeleeuwse dagen met o.a. een middeleeuwse markt en toernooien.</p>
			
3	Aalborg	57.03807, 9.90199	<p>In de Aalborg Zoo, in Noord-Jutland, wonen de meest populaire dieren en dit is de enige dierentuin in Denemarken waar je de Afrikaanse olifant, orang-oetans uit Borneo en de Aziatische leeuw kunt vinden.</p> <p>Aalborg-toren Gebouwd voor een tentoonstelling in 1933, is deze toren gelukkig nooit vernietigd. Buzz om de lift te bellen, die tot 105 meter boven zeeniveau klimt. U wordt beloond met een prachtig panoramisch uitzicht over de stad en de Limfjorden. Boven is een bistro</p> <p>Kildeparken Het oudste park van Ålborg is versierd met klassieke beelden. Onder hen zijn The Three Graces van Bertel Thorvaldsen (1770-1844) en The Bacchus Child van Anne Marie Carl-Nielsen.</p>
			
CP	Skørping	56.826413 , 9.818730	<p>Officiële DACF camperplaats. Parkeerplaats restaurant Hotel Rold Storkro. Een bezoek aan het restaurant is gewenst maar niet verplicht. Licht hellende rechte grindplaats. Zeer rustig ondanks de hoofdstraat.</p> <p>Aantal plaatsen 10 Parkeerprijs: 0 euro</p> <p>Rustige plek, in staat om te overnachten. Niet plat, maar nog steeds ok als je levelers hebt. Dicht bij het prachtige trollenbos. Slechts 10-15 minuten lopen.</p>
			

Route 9

Skørping - Ronde

K
A
A
R
T



1

Hobro

56.62507,
9.78129

fort Fyrkat



De Vikingen koning Harold Blåtand, destijds koning van Denemarken en Noorwegen, bouwde 980 na Christus het indrukwekkende fort Fyrkat in Hobro, in Noord-Jutland, op.

Verken het huis en leer meer over hoe de allereerste Vikingen in Denemarken leefden en de Vikingen tradities.

2

Slot Rosenholm

56.33366,
10.33362

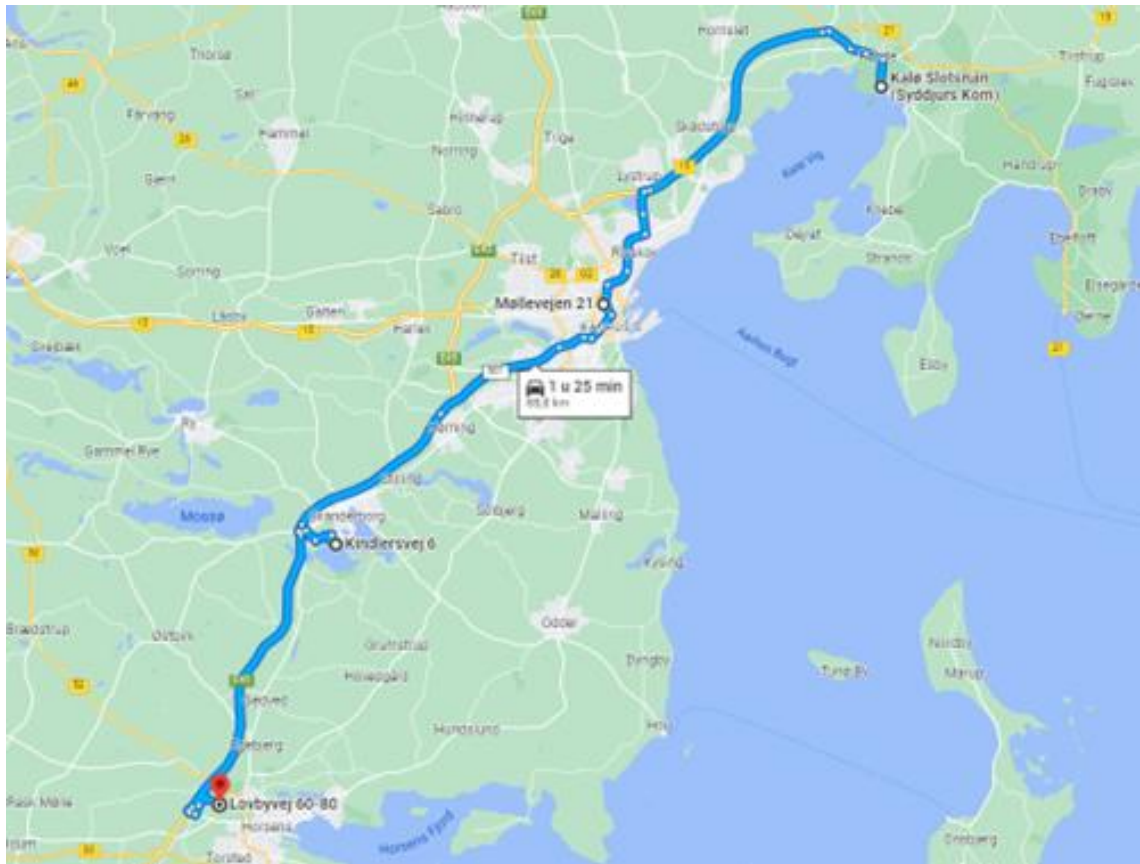
Slot Rosenholm is een kasteel in het Deense Hornslet dat dateert uit 1559. Vroeger werd het slot bewoond door de familie Rosenkrantz, een oude

			<p>edele en van oorsprong Deense familie. Bij het slot ligt een park, het "Rosenholm Park". Dit park is vrij te bezichtigen</p> <p>Kasteel Rosenholm wordt beschouwd als een van de mooiste en meest pittoreske Deense landhuizen. Sinds de oprichting in 1559 is Rosenholm in het bezit van de adellijke familie Rosenkrantz, en het landhuis is daarmee de oudste familieboerderij van Denemarken.</p> <p>In tegenstelling tot veel andere kastelen en landhuizen staat Rosenholm volledig intact met wandtapijten, goudleerbehang en interieurs uit de 18e eeuw. In interactie met het indrukwekkende barokke park bieden we authentieke, historische decors die een unieke en bijna magische sfeer creëren.</p>
3	Kasteel Kalø	Zie CP	<p>Kasteel Kalø werd in 1313 gebouwd om de baai van Århus te beschermen. Tegenwoordig is het niet meer dan een romantische ruïne die uitkijkt op het kleine eiland dat door een kunstmatige dijk met het vasteland is verbonden. Als u afdaalt naar Vrinneris in het zuiden (7 km), steekt u de Mols Bjerger over, een gebied met schilderachtige heuvels.</p> <p>De top, Agri Bavnehøj (137m), biedt prachtige panoramische uitzichten. Poskjær Stenhus, tussen Agri en Knebel, is een grafkamer omgeven door een cirkel van 23 enorme rotsen waarvan wordt aangenomen dat ze dateren uit 3300 voor Christus</p>
CP	Ronde	56.283298 , 10.480700	<p>Parkeren op gras of grind bij de ingang van het natuurgebied Molse Bjerger en de Kalo-slot, aan zee, langs de weg maar 's nachts rustig. Vertrek wandel- en fietspad. Overdag veel drukte.</p> <p>Aantal plaatsen 20 Serviceprijzen: vrij Parkeerprijs: vrij</p> <p>Vlakke parkeerplaats met uitzicht op het eiland en het kasteel. Veel wandelaars in de avond, maar de plaats is 's avonds rustig ondanks de nabijheid van de weg.</p>

Route 10

Ronde - Horsens

K
A
A
R
T



1 Aarhus

56.15958,
10.19592



Openlucht museum
Er was eens - vóór 1900

Zo zag een stad eruit in de tijd van HC Andersen - en daarvoor. De huizen zijn vakwerkhuisen en de gebouwen zijn verplaatst uit steden in heel Denemarken en herbouwd in Den Gamle By.

In 1927 werd de stad modern. Elektrische lampen, huizen met gevelreclames, telefoondraden, trottoirs en enkele auto's zijn in het straatbeeld verschenen.

De jaren zestig en begin jaren zeventig zijn de hoogtijdagen van de verzorgingsstaat. Het tijdperk wordt gekenmerkt door vrijheid, gelijkheid, de vrouwenbeweging en experimenten met nieuwe vormen van leven.

2 Skanderborg

56.02205,
9.91680



Er staan meer bunkers dan beuken in het bos bij Skanderborg. Overal zijn sporen te zien van het hoofdkwartier van de Duitse Luftwaffe in Denemarken tijdens de Tweede Wereldoorlog. Er zijn meerdere bunkers, waarvan de twee voormalige commandobunkers zijn ingericht als museumbunkers. In het bos zijn er vuurvijvers en blokhutten, en als je goed kijkt, zie je vlakke open plekken in de bosbodem waar ooit bemanningsbarakken stonden.

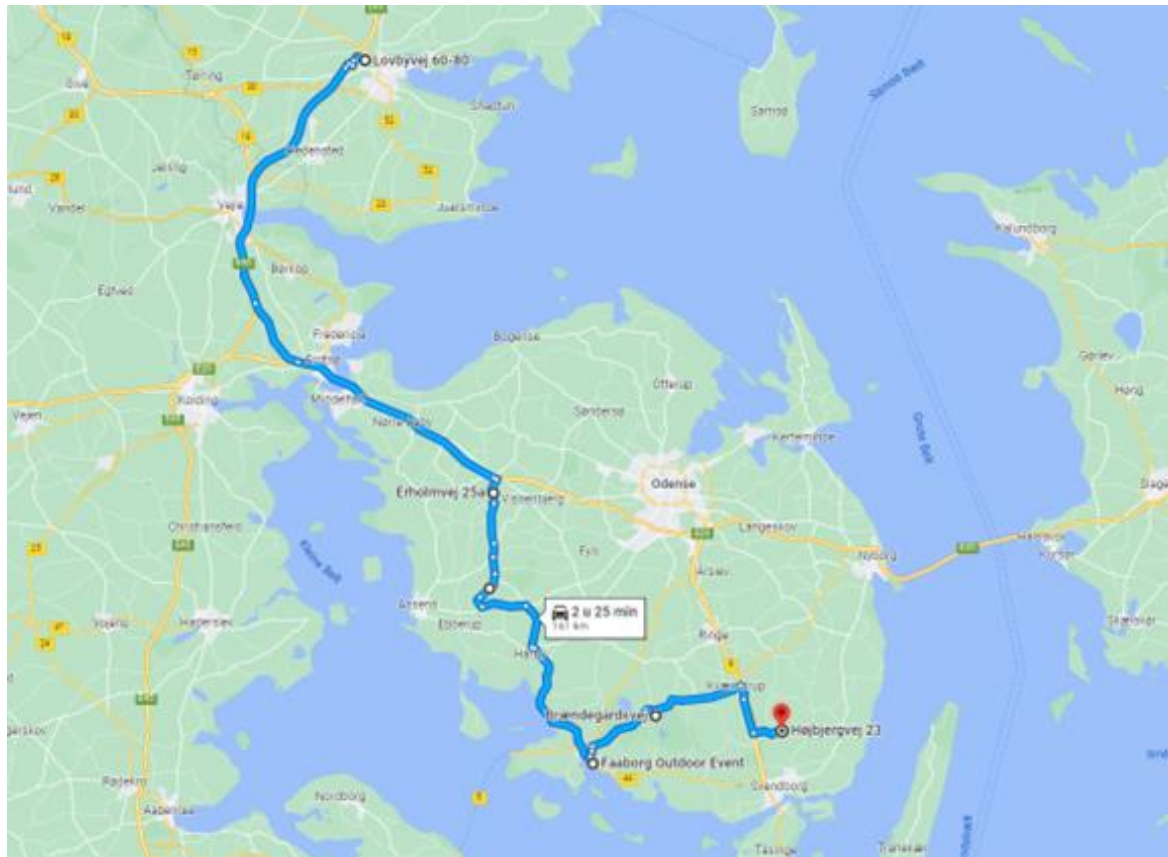
De museumbunkers vertellen het verhaal van de bezettingsperiode, onder meer over de Duitsers in Dyrehaven en Skanderborg, over steekpartijen en het verzet en het dagelijkse leven tijdens de bezetting.

			<p>De sporen reiken ook tot in de stad. Buiten aan de Vestergade ligt nog een bunker die als enige Duitse bunker na de oorlog een militaire functie kreeg, daar deze tijdens de "Koude Oorlog" door de Civiele Beschermingsdienst werd omgebouwd tot commandocentrum voor Skanderborg.</p> <p>Dit hele spannende deel van de recente militaire geschiedenis in en rond Skanderborg wordt gepresenteerd door Museum Skanderborg onder de sectie Skanderborg Bunkers.</p>
3	Horsens	Zie CP	<p>Fængslet</p> <p>Mooie oude gevangenis, nog maar een paar jaar gesloten. Origineel informatief, niet alleen leuk voor kinderen maar zeker ook voor volwassenen...je kiest van te voren een directeur, boef of bewaker, zijn kaartje hang je om je nek, op diverse locaties kun je het kaartje scannen en ontvang je zo, in het Engels, info over jouw personage. Leuk en leerzaam dus.</p> <p>In totaal hebben we toch een dikke 3 uur rondgelopen in de gevangenis. Bij het binnenkomen kan je een ID-card kiezen uit 10 personages die iets met de gevangenis te maken hebben. Doorheen je tocht door het museum kan je je ID-card scannen en krijg je info (tekst/video) over jouw personage. Deze tekst is in het Deens en Engels (ondertiteld). Er zijn ook veel activiteitencellen waar je bepaalde dingen kan doen.</p> <p>Het Vitus Bering Park is een kleine groene oase in het centrum van Horsens. Het park is aangelegd ter ere van de wereldberoemde ontdekkingsreiziger Vitus Bering, geboren in Horsens.</p>
CP	Horsens	55.872510 , 9.795396	<p>Kleine parkeerplaats direct aan het Bygholmmeer. Er zijn directe routes voor wandelen en fietsen rond het meer. De weg naar de stad Horsens is gemakkelijk per fiets te bereiken. Direct naast de 6 picknicktafels staat een vuilnisbak.</p> <p>Parkeerprijs: vrij</p> <p>Langs het meer loopt een 7,5 kilometer lange route die perfect is om te wandelen.</p> <p>Het pad rond het Bygholmmeer bestaat uit twee gemarkeerde routes van respectievelijk 1,9 en 9,4 kilometer.</p> <p>Breng ook zeker een bezoek aan het oude doorgangsgraf Grønhøj, dat meer dan 5000 jaar oud is. Het doorgangsgraf bevindt zich aan de zuidkant van het meer.</p>

Route 11

Horsens - Svendborg

K
A
A
R
T



1	Erholm	55.39503, 10.04787	Dit 9 ha grote park in Engelse stijl maakt deel uit van Erholm Slot en is aangelegd in 1850.
---	---------------	-----------------------	--



Het park ligt in een glooiend landschap met kanalen en vele oude zeldzame bomen.
In het zuidelijke deel van het park ligt de oude tuin 'Gamle Have' met bomen van voor 1850.

2	Faaborg	55.09402, 10.24313	Faaborg ligt aan de zuidkust van Funen met een eilandengroep aan de ene kant en de prachtige heuvels van Svanninge aan de andere. Maak een wandeling door de smalle straatjes van het stadscentrum en geniet van de ontspannen sfeer in de stad.
---	----------------	-----------------------	--



De stad is zeer goed bewaard gebleven met veel mooie oude huizen en bezienswaardigheden.

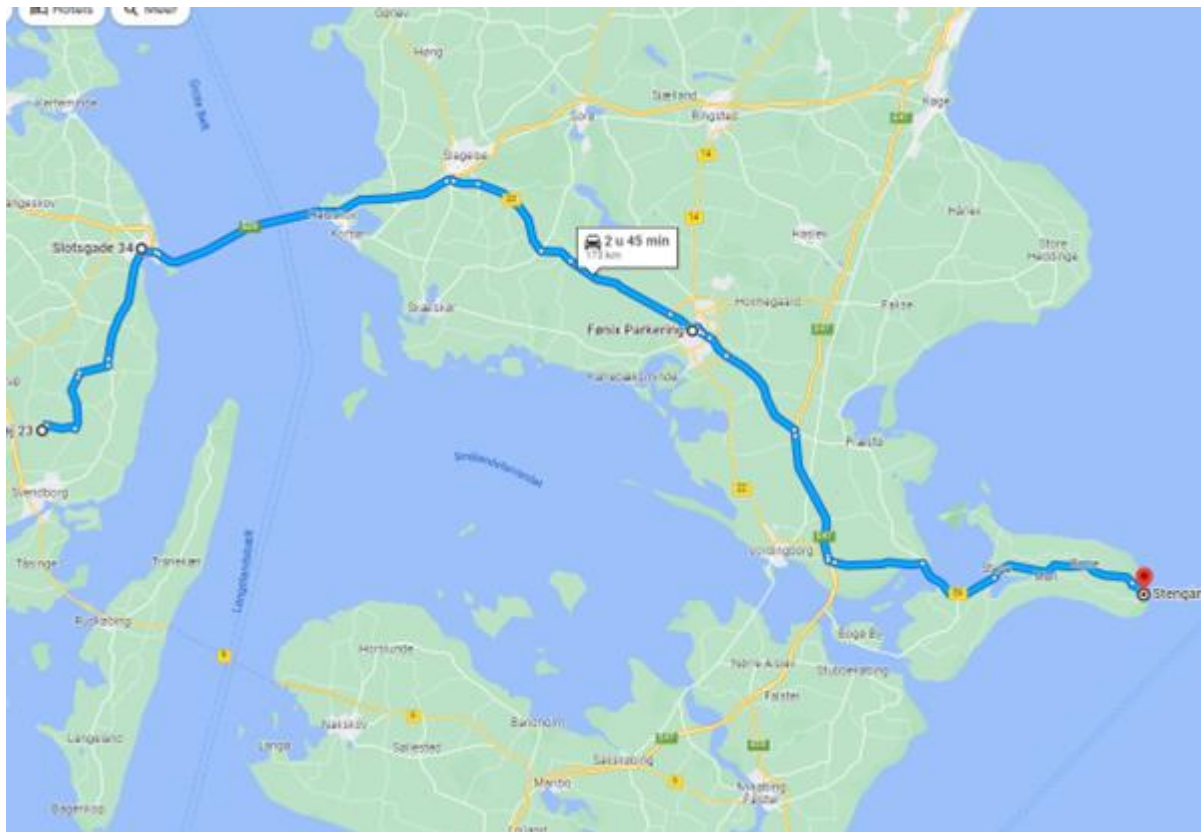
Nørre Sø ligt nabij de plaats Korinth, ca. 8 km ten noordoosten van Faaborg. Volg de 6 kilometer lange wandelroute die begint bij de parkeerplaats en rond om het meer loopt. Het meer wordt omgeven door bos. Geniet van het mooie uitzicht over het meer met de vele bochten. (55.14665, 10.36570)

3	Egeskov Castle	55.17034, 10.48539	<p>Egeskov Castle is een van de best bewaarde renaissancepaleizen in Noord-Europa, oorspronkelijk gebouwd als twee lange huizen die rechtstreeks uit het meer lijken op te rijzen.</p> <p>Verken de kamers en beslis zelf waar uw reis moet beginnen. Egeskov Castle heeft 66 kamers, maar ze kunnen niet allemaal worden bezocht.</p> <p>De houten man ligt vredig onder de torenspits. Volgens de legende zal Egeskov op kerstnacht in zijn slotgracht zinken als hij van zijn plaats op het kussen wordt gehaald. Er wordt gezegd dat vanwege deze profetie eerdere families van eigenaren weigerden Kerstmis te vieren in het kasteel. De huidige graaf zet echter altijd een kom rijstpudding klaar voor The Wooden Man, terwijl hij en zijn gezin veilig kerst vieren in de versierde kamers beneden.</p>
CP	Svendborg	55.131210 , 10.611370	 <p>Parkeer gratis op het grasveld. Voel je vrij om het grasveld te gebruiken om te zonnen, barbecueën, kampvuren, voetballen, etc. Gebruik van de trampoline is op eigen risico. Service is alleen mogelijk als de eigenaar ter plaatse aanwezig is. Het gebied hoort bij het huis ernaast, en ik heb zelf een camper - en heb moeite om een mooie plek te vinden als ik onderweg ben - dus de mogelijkheid voor anderen om hier gratis te verblijven. De site zal in de toekomst "uitbreiden" met meer diensten. Ik hoop dat je geniet van je verblijf :)</p> <p>Parkeerprijs: vrij Open dicht : Het hele jaar geopend</p> 



Route 12

Svendborg - Stege

K
A
A
R
T



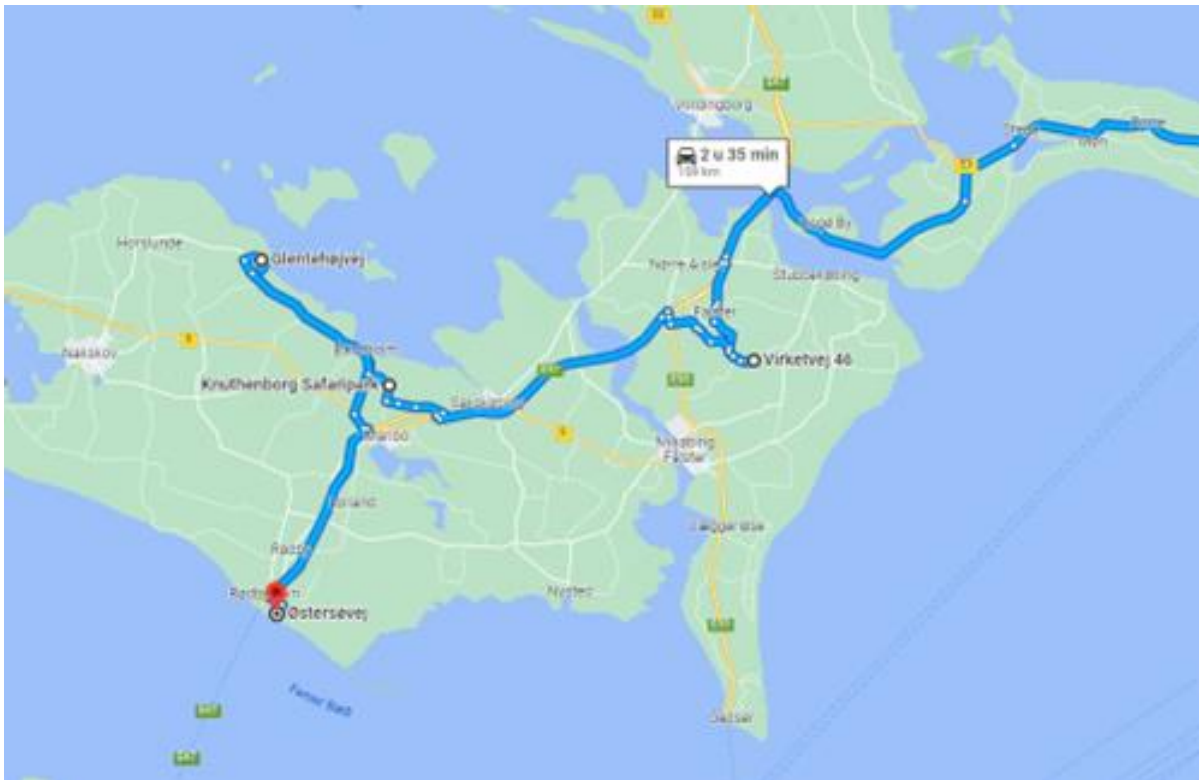
1	Nyborg	55.31240, 10.78653	<p>De overblijfselen van kasteel Nyborg staan op een landtong omgeven door water. De westvleugel is gerestaureerd en omvat de Ridderzaal, de vergaderzaal van de Danehof, de privékamer van de koning en de vertrekken van de koninklijke kinderen. Landport (stadspoort), gebouwd in 1660, staat ten noorden van het kasteel.</p> <p>Centrum Nyborg Drie parallelle wegen vormen de as van het stadscentrum. In Kongegade staat een groot vakwerkhuis uit 1601; het lokale museum gewijd aan de geschiedenis van de regio bevindt zich op Mads Lerches Gård; Korsbrødregård - een enorm stenen huis uit 1396 - doemt op boven Vor Frue Kirke, de kerk op de hoek van Adelgade en Korsbrødregåde</p>
2	Næstved	55.23410, 11.75621	<p>De half autovrije straatjes van de oude stad zijn bezaaid met huizen die veel van hun oude karakter hebben behouden. Het gebied, vooral rond Axeltorv, leent zich uitstekend voor een aangename en levendige wandeling. Kirkegade leidt naar Skt Peders Kirkeplads, het plein waarop de Sint-Pieterskerk staat, waar bakstenen huizen met puntgevels staan. Het middeleeuwse stadhuis (Middelalderlige) dat er tegenover staat, is het oudste stadhuis van Denemarken (1450). Pas op voor Riddergade, met zijn mooie oude vakwerkhuisen en Sankt Mortens Kirke.</p> <p>De gotische Sint-Pieterskerk werd herwerkt in de 19e eeuw. Deze enorme, vrij stevig ogende kerk bevat goed bewaard gebleven middeleeuwse fresco's; een van hen, daterend uit ongeveer 1375, toont Valdemar IV en</p>

			koningin Hedwige biddend. Het heiligdom herbergt ook prachtige bronzen doopvonten
3	Het eiland Møn	54.96676, 12.54613	<p>Het eiland Møn is één van de mooiste eilanden van Denemarken en staat vooral bekend om de krijtrotsen van Møns Klint. Het is een bijzondere klifrand van witte krijtrotsen die zich kilometerslang uitstrekt. Op het hoogste punt steekt de klif meer dan 140 meter boven de zee uit. Er zijn verschillende wandelpaden uitgestippeld vanwaar je een spectaculair uitzicht hebt over de kliffen en de zee.</p> <p>Ontdek zelf waarom Møns Klint (= adres) een van de meest bezochte plaatsen in Denemarken is. Geniet tijdens je tocht door de prachtige omgeving van hoge krijtrotsen en de unieke flora en fauna die daaraan verbonden is. Tijdens een wandeling door de omgeving kun je veel zeldzame planten tegenkomen en op het strand onderaan Møns Klint kun je tijdens eb zoeken naar oeroude fossielen (die je mee naar huis mag nemen). (Zuid-Seeland) TIP: ben je hierin het najaar of de winter? Beleef dan ook een onvergetelijke Dark Sky Park safari op Møn.</p>
			
CP	Stege	54.983299 , 12.286900	<p>Parkeren zonder service voor het meer. Mooi klein groen park tegenover de parkeerplaatsen en spelletjes voor kinderen. Mogelijkheid om een zeer rustige nacht door te brengen. Ongeveer vijftig gestabiliseerde plaatsen.</p> <p>Zeer rustige plaats met een mooi uitzicht over het water. Op wandelafstand van het centrum waar je alles kunt vinden wat je nodig hebt. Wel geen voorzieningen ... maar dat weet je hier op voorhand.</p> <p>De hoofdstad van Møn, Stege, is een charmant stadje dat zeker een bezoekje waard is. Met kronkelende straatjes, delen van de oude stadsmuren en de goed bewaard gebleven middeleeuwse stadspoort, zie je de geschiedenis duidelijk terug in het straatbeeld.</p>
			

Route 13

Stege - Rødby

K
A
A
R
T






1 Falster

54.83109,
11.93554



Falster ligt midden in de eilandengroep voor de zuidpunt van Zeeland. Door de ligging geniet het eiland over het algemeen van een milder en zonniger klimaat dan de rest van het land, en de prachtige stranden aan de oostkust, aan de oevers van de Oostzee, zijn beroemd. Twee snelwegen steken de Storstrømmen (de zeestraat) over om Falster met het zuiden van Zeeland te verbinden.

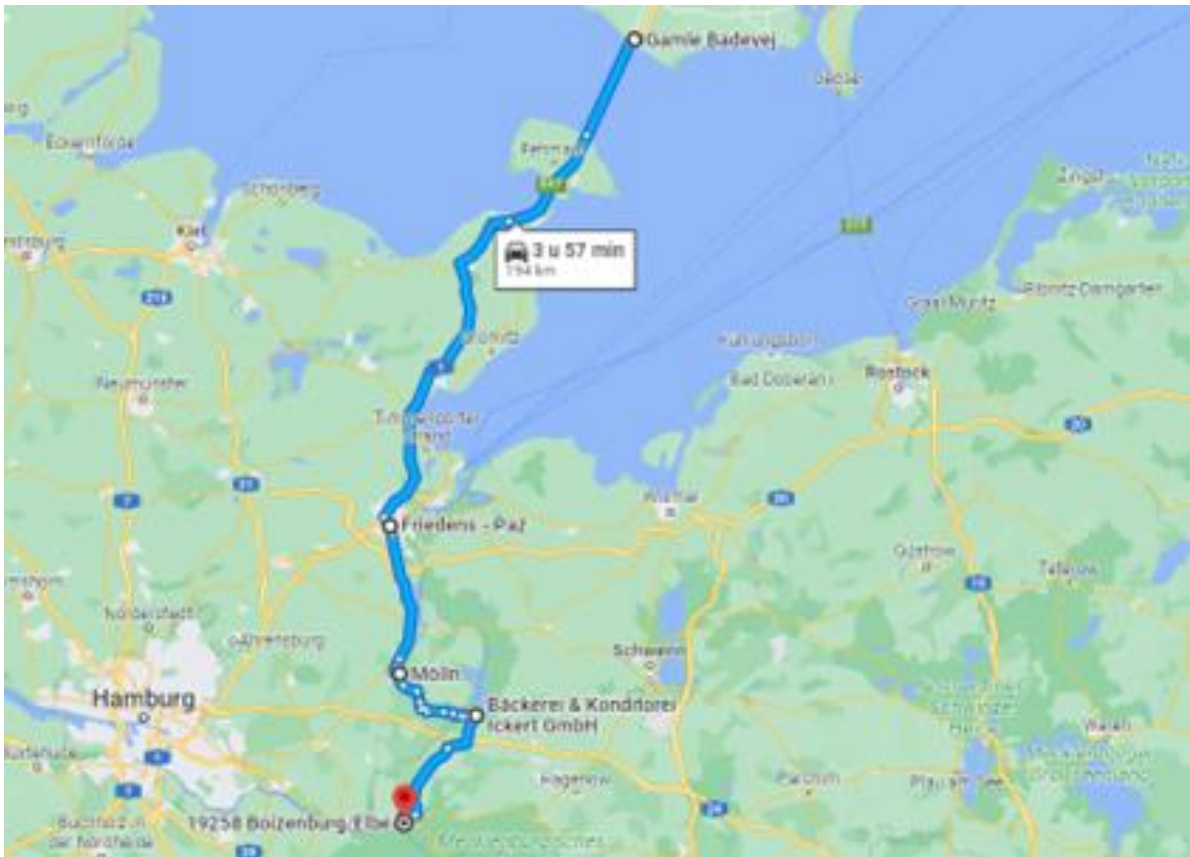
De Storstrøm-brug, die het eiland verbindt met Vordingborg, werd aangevuld met de twee bruggen van Farø, ingehuldigd in 1985: de tweede, een indrukwekkende tuibrug tussen het kleine eiland Farø en Falster, zweeft hoog boven de zee zodat schepen kunnen passeren onderstaand.

2	Knuthenborg Safaripark	54.81117, 11.51080	<p>Gelegen op het terrein van een landhuis, nabij het dorp Bandholm, is dit wildpark met 16 km aan wegen het grootste in zijn soort in Noord-Europa. Je ziet meer dan 800 dieren en exotische vogels</p> <p>Begin juli-half aug: 10.00-18.00 uur; eind april-eind juni, half augustus-begin september en oktober schoolvakanties: 10.00-17.00 uur; begin sept-medio okt: weekends 10.00-16.00 uur</p>
			
3	Dodekalitten	54.90469, 11.35492	<p>Deze regio is bezaaid met diverse eilanden, zoals Fejø, Lolland en Falster. Sommige hiervan kun je gewoon per auto bereiken.</p> <p>Geniet van de kindvriendelijke stranden en zoek bijvoorbeeld naar eeuwenoude fossielen op het strand onderaan de kliffen van Stevns Klint, maak een wandeling door de glooiende duinen of bezoek het 'Paaseiland van Denemarken': Dodekalitten. (Zuid-Seeland)</p>
			
CP	Rødby	54.634530 , 11.406700	<p>Grote vlakke parkeerplaats waar de lokale bevolking overdag komt parkeren om van het strand te genieten. We kwamen 's middags aan, de parkeerplaats liep leeg tot het vallen van de avond toen wij alleen waren. Er is een snackbar (a priori alleen open in de zomer), toiletten (24 uur open), vuilnisbakken, picknicktafels, een petanquebaan en een Krolfbaan (de regels zijn in het Deens maar we begrijpen al snel het doel halverwege golf en croquet) . Er is directe toegang tot het strand en diverse wandelpaden. Een goede plek om te overnachten voordat je de veerboot neemt (ongeveer 15 minuten rijden).</p> <p>Parkeerprijs: vrij Open dicht : Het hele jaar geopend</p>
			

Route 14

Rødby - Boizenburg

K
A
A
R
T



1 **Lübeck** 53.86966,
10.67735



De Holstentor is een van de twee overgebleven toegangspoorten tot de Duitse hanzestad Lübeck. Dit laat-gotische bouwwerk bestaat uit twee torens met een toegangspoort ertussen en werd in de 15e eeuw gebouwd. Het is een voorbeeld van de Noord-Europese baksteengotiek. In de loop van de eeuwen is de toren 50 cm weggezakt en moest een aantal keren gerestaureerd worden om te voorkomen dat deze volledig in zou storten. Tegenwoordig is de poort een museum. Sinds 1987 staat de poort op de Werelderfgoedlijst van UNESCO.

2 **Mölln** 53.62189,
10.70557

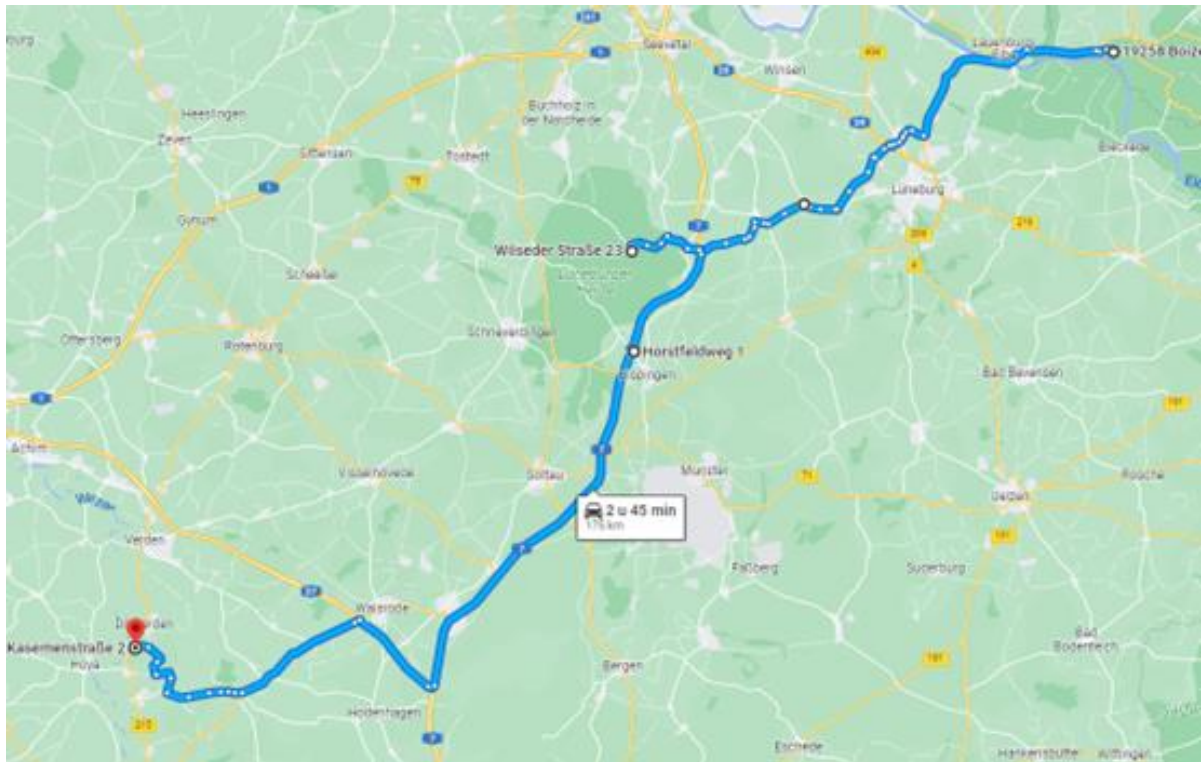
Natuurpark Lauenburger Meren
Omringd door bossen, velden, weiden en heuvels, zijn er ongeveer 40 meren in het natuurpark Lauenburger Meren - tussen Schaalsee en het Elbe-Lübeck-kanaal, Lübeck en Büchen. De verscheidenheid aan leefgebieden biedt onderdak aan tal van fascinerende dieren. Ontdek

		<p>bijvoorbeeld ijsvogels, zeearenden en kraanvogels in het gebied van 35 bij 17 kilometer.</p> <p>In het natuurpark zetten we ons in om zorgzaam om te gaan met de natuur en het landschap. We helpen de biologische diversiteit te behouden. Met vele partners ontwerpen en ontwikkelen we onze regio zodat ook toekomstige generaties een hoge kwaliteit van leven en verblijf vinden voor bewoners en gasten.</p> <p>Wandelpaden, uitkijktorens, natuurpaden en rustplaatsen maken van ons natuurpark, gesticht in 1960, een beschermd natuurgebied om te beleven. Of u nu liever in alle rust de natuur observeert, op zoek bent naar een sportief avontuur of deelneemt aan culturele en historische excursies, in ons natuurpark komt u waar voor uw geld: wandelen naar hartenlust, fietsen of kanoën en zwemmen in de verfrissende bosmeren.</p>
3	<p>Zarrentin</p> <p>53.55474, 10.91730</p> 	<p>Cisterciënzerklooster</p> <p>Aan de zuidelijke oever van de Schaalsee ligt het voormalige cisterciënzer nonnenklooster "Himmelspforte". In de jaren 2003-2006 is het grondig en tot in detail gerenoveerd. De artistiek vormgegeven gotische kruisribgewelven zijn architectonisch bijzonder interessant.</p> <p>In de jaren 2003 tot 2006 werd het klooster, een belangrijk monument van de bouw- en staatsgeschiedenis van Mecklenburg-Vorpommern, grondig en tot in het kleinste detail gerenoveerd. De met de renovatie belaste architecten, bouwers en monumentenrestauratoren zijn er op uitstekende wijze in geslaagd de oude bouwstructuur en moderne eisen tot een overtuigende synthese te brengen. De artistiek vormgegeven gotische spitsgewelven op de begane grond zijn architectonisch bijzonder interessant. In de kloostergang is een permanente tentoonstelling te zien die direct verband houdt met het klooster en zijn geschiedenis.</p> <p>Rondleidingen in het klooster en de kerk zijn bedoeld om bezoekers vertrouwd te maken met de details van de historische ontwikkeling.</p>
CP	<p>Boizenburg</p> <p>53.374900 , 10.717000</p> 	<p>Parkeren achter de dijk, groter en prettiger dan de bewegwijzerde WOMO-parkeergarage tegenover de haven. Uitzicht in het groen. Ik heb zonder problemen twee dagen in de Bulli doorgebracht. WiFi op de dijk gratis.</p> <p>Parkeerprijs: vrij Open dicht : Het hele jaar geopend</p> <p>Het uitkijkpunt "Elwkieker" bij Boizenburg-Vier biedt niet alleen een fantastisch uitzicht over de Elbe en het fascinerende dijkvoorland met zijn deels steile Elbe-oeverhellingen en zandige heidevelden; het biedt ook een uitzicht tot ver in Nedersaksen en Sleeswijk-Holstein.</p> <p>Een smal, heuvelachtig pad leidt eerst door een soortenrijk gemengd bos naar de bijna 60 meter hoge Köpelberg, om vervolgens via een voormalig grenscontrolepad, het zogenaamde zuilenpad, terug te keren naar Vier. De wandeling duurt ongeveer 2,5 uur.</p>

Route 15

Boizenburg - Dörverden

K
A
A
R
T



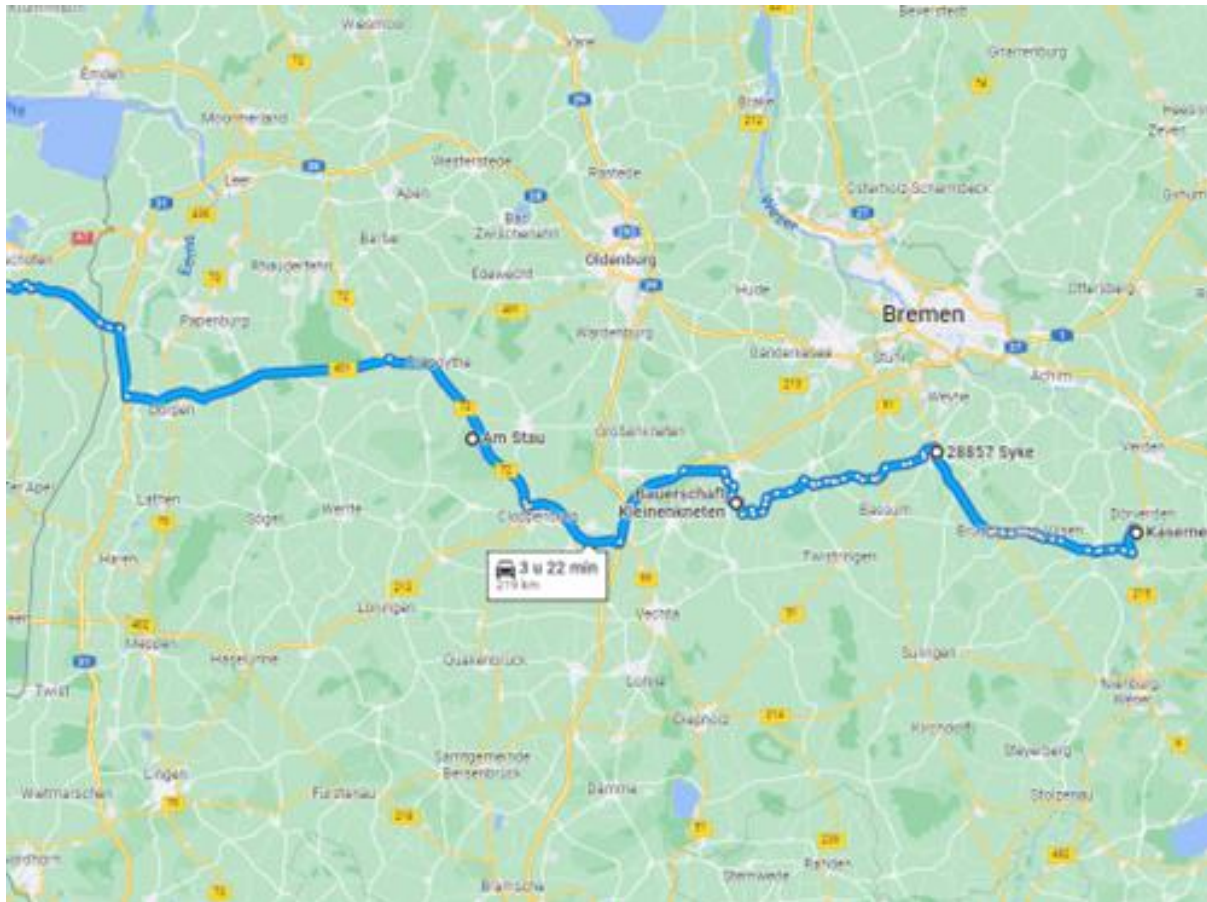
1	Wilseder Berg	53.19259, 9.97713	Wandel Highlight
			<p>Een bezoek aan de Wilseder Berg hoort bij elk bezoek aan de Lüneburger Heide. De beklimming is niet zo moeilijk en toch wordt je beloond met een prachtig uitzicht. Ook de Heidschnuckenweg loopt hier langs.</p>
2	Bispingen	53.09984, 9.98001	Niet ver van het Weltvogelpark en het Center Parcs Bispingener Heide wordt de hele wereld op zijn kop gezet!
			<p>In Das Verrückte Haus staat werkelijk alles op zijn kop want dit huis is 180 graden omgedraaid. Maar dat is nog niet alles. Het ziet er al vreemd uit dat het dak naar beneden wijst en de deur op z'n kop zit. Als je eenmaal binnen bent weet je niet wat je ziet en wat je overkomt.</p> <p>De complete inrichting met stoelen, tafels, wc, lampen en kasten, hangt ondersteboven aan het 'plafond'. Je kunt deze bijzondere attractie met twee verdiepingen en in totaal tien kamers bezoeken en dat levert gegarandeerd heel veel plezier en verwondering voor jong en oud op!</p>

3	Wolfcenter	Zie CP	<p>Wolven zijn zeer sociale individuen - net als jij en wij</p> <p>Sinds onze opening in 2010 hebben we verschillende groepen wolven in verschillende verblijven getoond. Terwijl men in het algemeen spreekt van roedels wolven, moet in de meeste gevallen bij de voorstelling van waakwolven eigenlijk worden gesproken van groepen wolven. In de wolvenroedel in het wild verlaten de nakomelingen tijdens de puberteit geleidelijk het territorium van hun ouders. Dit mechanisme voorkomt dat er steeds meer wolven op de "drempel" staan. Wolven die in omheiningen worden geboren en daar permanent wonen, kunnen niet migreren. Ze wonen altijd bij hun broers en zussen en mogelijk ook bij hun ouders. Aangezien nestgenoten vaak permanent samenwonen - ook in ons land - achten wij de term wolvengroep toepasselijker.</p>
CP	Dörverden	52.825896 , 9.214893	<p>Wolfcenter Dörverden, 10 grote locaties en veel kleinere locaties, geen kosten, geen elektriciteit, geen aan- of afvoer</p> <p>Aantal plaatsen 10 Parkeerprijs: kostenloos</p> <p>Rustige, afgelegen parkeerplaats direct aan een industriële woestijn (?), 's ochtends hoorden we de wolven huilen, verder was het 's nachts erg stil. Bij een (blijkbaar weinig gebruikte) bushalte vlakbij de parkeerplaats staat een prullenbak.</p>

Route 16

Dörverden - Groningen

K
A
A
R
T



1	<p>Kreismuseum Syke</p> <p>52.92046, 8.82733</p>	<p>Het cultuur- en daghistorisch museum van de wijk Diepholz. Het doel van het wijkmuseum is de levendige weergave van het dagelijks leven van het stenen tijdperk tot aan de drempel van het heden. De focus ligt hier op het behoud van het regionale culturele erfgoed van de afgelopen 300 jaar.</p> <p>Het wijkmuseum ziet zichzelf als locatie voor levende geschiedenis. Naast de vaste museumvoorraad nodigen vooral de wisselende tentoonstellingen, speciale evenementen en doe-aanbiedingen uit tot een bezoek aan het museum. Deze aanbiedingen zijn er voor jong en oud. We zijn een generatieoverschrijdend museum voor het hele gezin. Een korte handleiding is beschikbaar in het Duits en Engels.</p> <p>Sinds het najaar van 2020 heeft het Syke District Museum er nog een attractie bij: het Forum Gessler Goldhort. Het buitengewone nieuwe gebouw van het districtmuseum presenteert de spectaculaire vondst van Gessellers goudschat en andere archeologische vondsten en nodigt gasten uit om archeologische onderzoeksmethoden zelf uit te proberen in het praktijklaboratorium.</p>
2	<p>Kleinenknetener Steine</p> <p>52.86184, 8.43706</p>	<p>De Kleinenknetener Steine zijn neolithische bouwwerken in de buurt van Kleinenkneten, Wildeshausen. Ze liggen ca. 3,5 km ten zuiden van de dorpskern van Wildeshausen in de Wildeshauser Geest in Nedersaksen.</p>

		<p>De Kleinenknetener Steine maken onderdeel uit van de StraÙe der Megalithkultur. Twee bouwwerken liggen op de originele plaats, maar één bouwwerk is naar deze locatie verplaatst vanuit Dötlingen. De 'hunebedden zijn opgericht tussen 3500 en 2800 v.Chr. en worden toegeschreven aan de Trechterbekercultuur.</p> <p>In de Wildeshauser Geest liggen nog meer soortgelijke bouwwerken.</p>
3	<p>Recreatiegebied Thülsfelder Talsperre</p> <p>52.93944, 7.92589</p>	<p>Een recreatiegebied dat grenst aan een schitterend stuwmeer. Hier kun je nog echt verdwalen in de natuur (hoewel, doe dat maar liever niet). Recreatiegebied Thülsfelder Talsperre is de perfecte plek voor liefhebbers van wandelen, fietsen, hardlopen, mountainbiken... en zeldzame flora en fauna! Wat opvalt in dit natuurgebied is dat er enorm veel picknickplaatsen zijn. Dus neem je picknickmand mee, loop één van de wandelroutes en geniet van een picknickpauze met een zelf-meegebracht hapje en drankje.</p> <p>Een route lopen met een gids kan ook, maar leuker is natuurlijk om het gebied zelf te verkennen. Er zijn ontelbare wandelpaden, goed voor uren en misschien wel dagen wandelplezier. Een dag om dit te gebied te verkennen is natuurlijk veel te kort, dus overnachten is een must.</p>
CP	<p>Groningen</p> <p>thuis</p>	<p>Weer slapen in eigen bed</p>