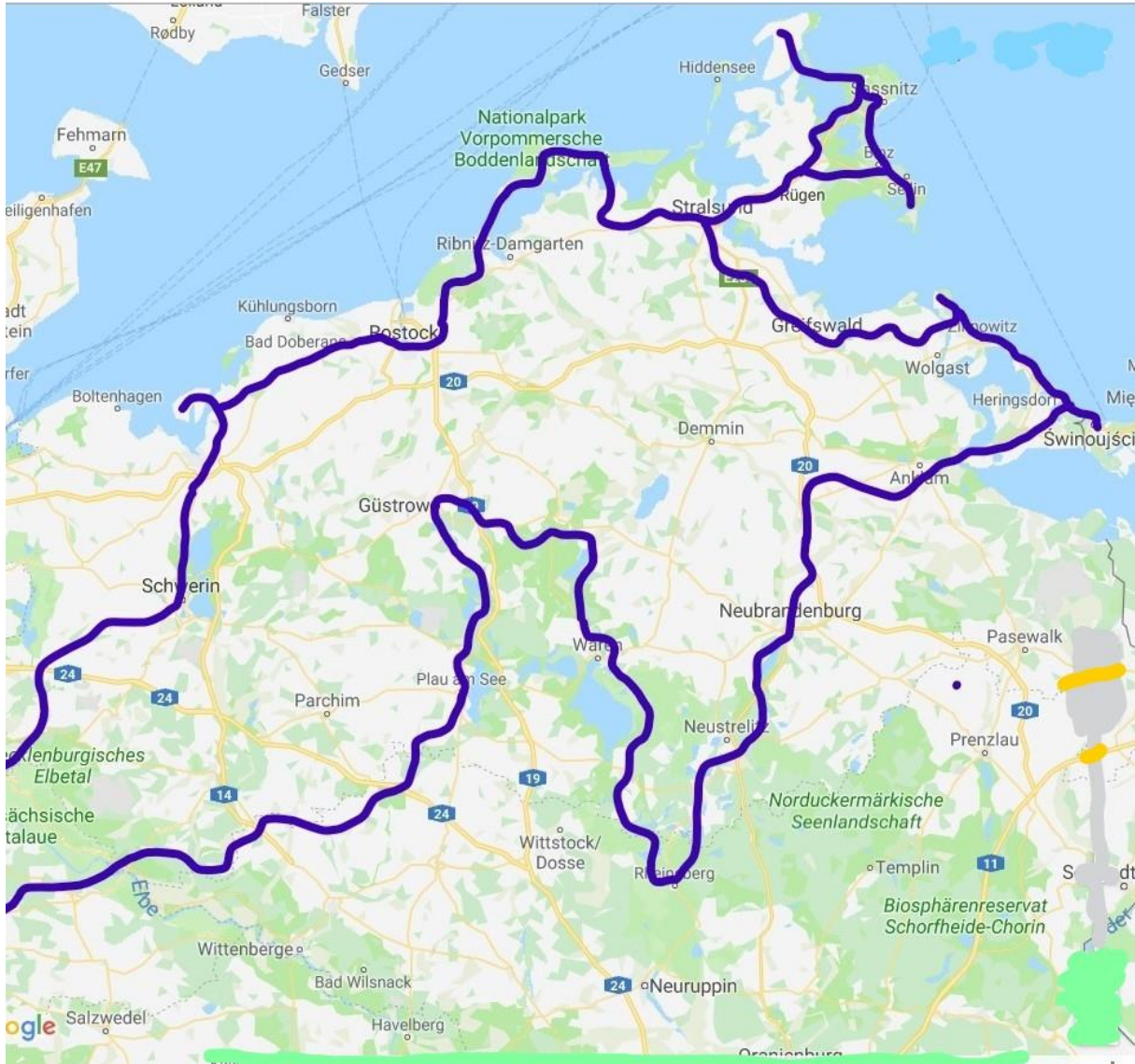


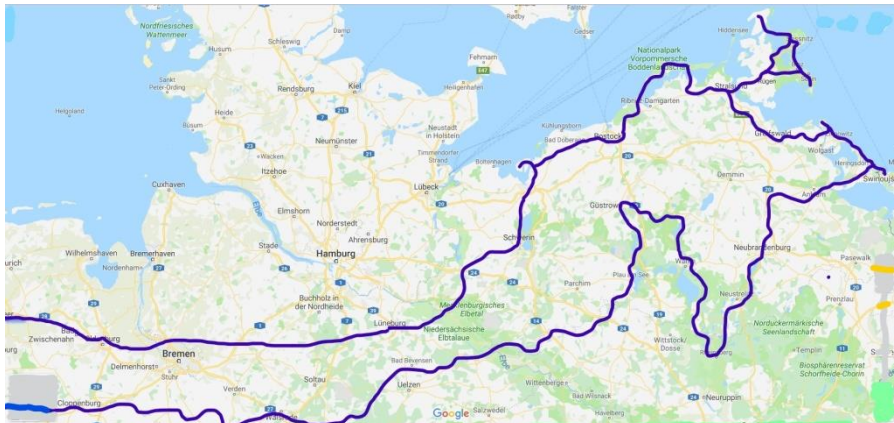
MECKLENBURG



Routeboek

De route:

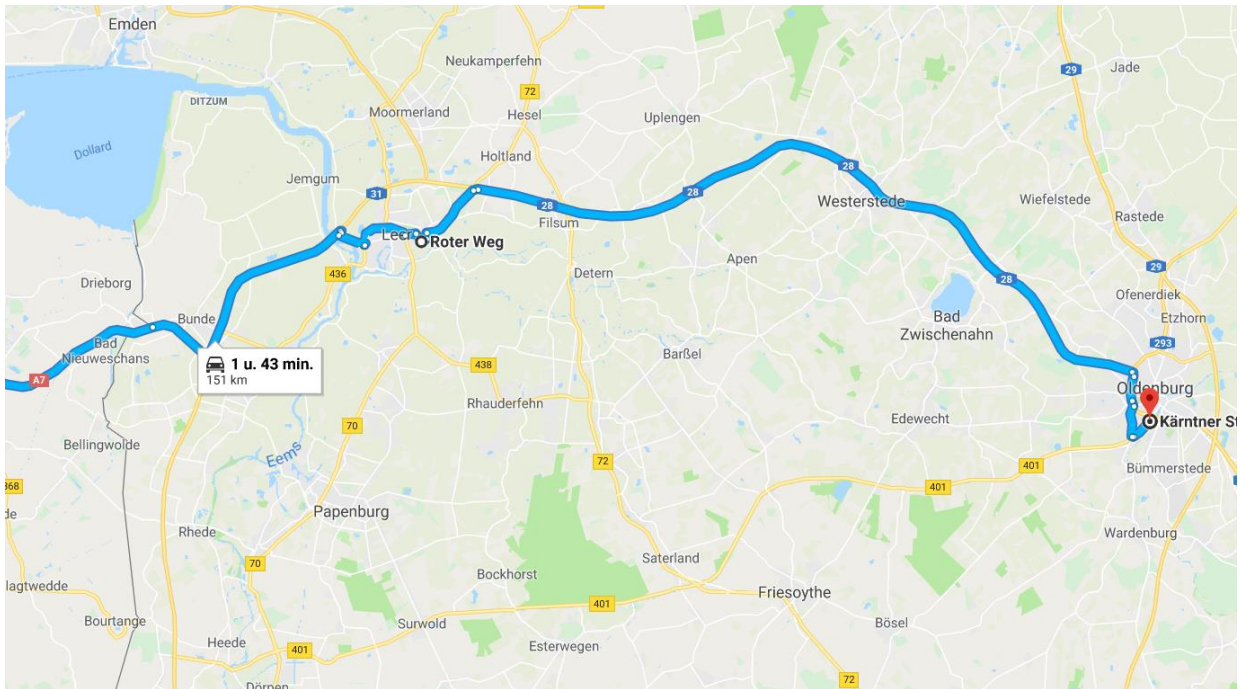




Route 1

Groningen - Oldenburg

K
A
A
R
T



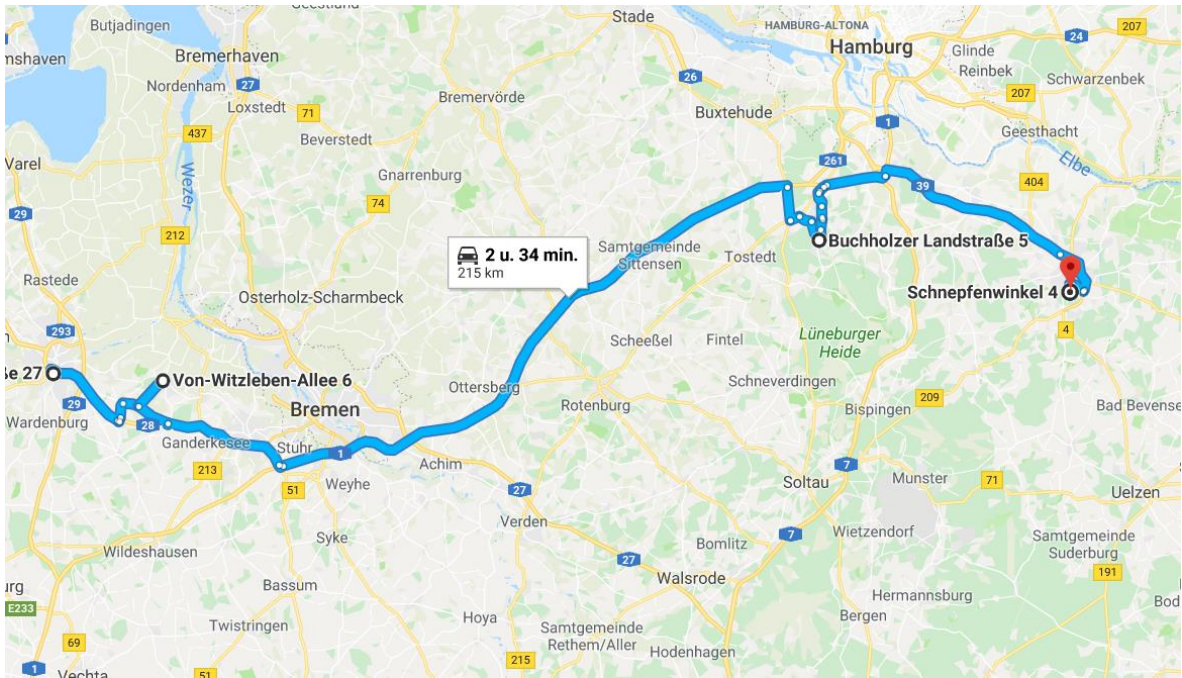
1	Leer	53.2316, 7.49182 (P)	<p>Schloss Evenburg Een van de mooiste plekken in de stad Leer hoort waarschijnlijk bij het park van Kasteel Evenburg in het district Loga. Gedurende een aantal jaren, teruggebracht naar een zeer goed onderhouden staat, die heel dicht bij het origineel komt, kan er een prachtige wandeling zijn. En als het weer het toelaat, moet de wandeling worden uitgebreid naar de dijk van de rivier de Leda met het gerestaureerde voormalige molenaarshuis (privé) en een prachtig uitzicht op de voormalige veerboot.</p> <p>Het voormalige veerhuis is nu in privébezit en kan alleen van buitenaf bekeken worden. Het kasteel zelf is altijd een bezoek waard, zelfs met de lokale bevolking, met zijn wisselende tentoonstellingen en zijn eigen geschiedenis. Er is een speeltuin voor kinderen en het café biedt koffie, thee en cake.</p>
			
2	Oldenburg	nvt	<p>Schloss Oldenburg,</p> <p>"Een heel mooi kasteel" Het kasteel Oldenburg overtuigd door zijn overwegend originele charme en zijn prachtige interieurs. Veel originele bewaarde kamers, of op zijn minst hersteld als typisch voor het origineel, wachten op de bezoeker hier.</p> <p>Een kracht is de kasteelzaal, die kan overtuigen met zijn afmetingen en zijn plafondbeelden. Hier is het niet moeilijk om het leven van de voormalige bewoners van het hof voor te stellen.</p> <p>Degene met de gunstige ingang kan ook het nationale museum voor</p>
			

			<p>kunst en cultuurgeschiedenis bezoeken, evenals een tentoonstelling in de geschiedenis van Oldenburg laat zien dat hier veel doelgroepen werden gedacht. Conclusie: zeker een bezoek waard.</p> <p>Dienstag bis Sonntag 10 – 18 Uhr - 6 € regulär</p>
CP	Oldenburg	53.12939, 8.21444	<p>Plaats aan het Kustkanal voor de sluis - vrijwillige bijdrage - supermarkt 400m - centrum 1km (-/-/2,00)</p> <p>Mooi rustig plekje op wandelafstand van het centrum en nog geen km van lekker Grieks restaurant Elena. Prima overnacht, wel verkeersgeluid!</p> <p>Vol? -> 53.14850, 8.23189 (10 pl. geen kosten)</p>
			

Route 2




Oldenburg - Luneburg

K
A
A
R
T



1	Hude	53.11644, 8.44718 (P)	<p>Kloosterruïne Het begin van het klooster in Hude gaat terug naar een fundament van het huis van de graaf Oldenburg. De gelegenheid was de moord op graaf Christian in 1192 bij zijn terugkeer uit een kruistocht. In Bergedorf, het toneel van de gebeurtenissen, schonken zijn moeder Kunigunde en zijn broer graaf Moritz een klooster aan de redding van de vermoorde man.</p> <p>Naast de landbouw domineerden de monniken alle beroepen die hun zelfvoorzienend bestaan garandeerden. In hun overblijfselen zijn steenovens gevonden. Hier werden alle noodzakelijke bouw- en sieradenelementen vervaardigd. Vooral grote stukken met volle tonen horen erbij en vloertegels in verschillende technieken, met verwijzingen naar de christelijke mystiek.</p> <p>Een weverij leverde materialen voor eigen gebruik en voor de graven Oldenburg evenals voor vriendelijke nonnenkloosters in de buurt. Evenzo domineerden de monniken de kunst van de productie van vensterglas (Grisaille).</p> <p>Tussen 1790 en 1840, tijdens de Romantische periode, werd een landschapspark gecreëerd, dat vandaag de dag nog te zien is in zijn basiskenmerken en de kloosterruïne en de abdij omlijst.</p>
2	Buchholz	53.29976, 9.87551	<p>Schmetterlingspark Buchholz</p> <p>In de vlinder park Buchholz drie zalen verschillende habitats,</p>

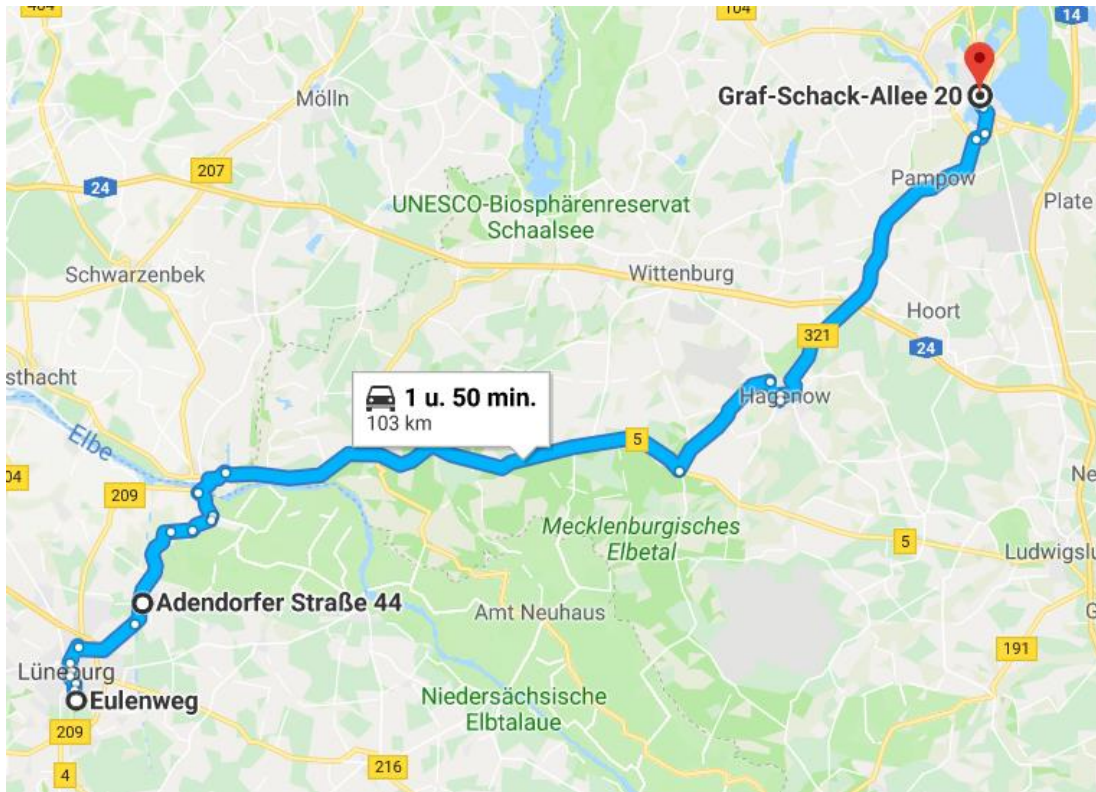


		<p>subtropen tonen (Vortropen zo warm en vrij droog), het zomerhuis (overgang van subtropisch tot tropisch, zo verschillend warm en droog) en de tropen ruimte.</p> <p>Honderden vrij vliegende vlinders vliegen rond bezoekers en vestigen zich ook graag een keer op zijn schouder wanneer het shirt of blouse de juiste kleur (rood tot paars) .De vlinders van de tropen de man niet als een vijand kennen, en dus zijn er geen reserveringen.</p> <p>dagelijkse 10:00-17:00 - € 7,90</p>
3	<p>Luneburg</p> <p>nvt</p> 	<p>Historisches Lueneburger Rathaus Prachtige middeleeuwse gebouw Interessante rondleiding door een gebouw dat heeft een geschiedenis die teruggaat tot ongeveer 1230! De steeple houdt 41 china klokken van Meissen, geïnstalleerd voor de stad 1000ste verjaardag in 1956. Dus, veel geschiedenis om elke hoek.</p> <p>Dat indrukwekkende is natuurlijk precies de bedoeling. Gebouw is duidelijk later nog aangepast aan de nieuwe mode, maar goed staat zeer indrukwekkend te wezen op een groot plein. Het handige is dat de tourist info er ook een grote ruimte heeft.</p>
CP	<p>Luneburg</p> <p>53.227323, 10.422236</p> 	<p>Goede plek voor de nacht. Zonder treinen mooier, maar heel dicht bij de natuur. (-/-/0,00)</p> <p>Helaas, ten minste twee sterren aftrek, omdat treinen verrassend elke vijf minuten 's nachts passeren, en hun geluid is minstens zo hard als dat van voertuigen naast een snelweg. Overigens is dit geen Wildcamperplatz, maar gemarkeerd als een parkeerplaats. Veel (honden) wandelaars komen en gaan met de auto gedurende de dag.</p>

Route 3

Lüneburg - Schwerin

K
A
A
R
T



1 **Scharnebeck** 53.2919, 10.49372



De Lüneburg-scheepslift in Scharnebeck is een van de grootste dubbelhoge scheepsliften die moderne vrachtschepen tot een hoogte van 38 meter kunnen heffen. De verticale scheepslift werd gebouwd van 1969 tot 1975 als de grootste ter wereld.

In iets minder dan 8 jaar bouwden de ingenieurs het "Elbe zijkanaal" en realiseerden zo de verbinding tussen de Elbe (aftakking van Artlenburg) en het Mittelland-kanaal (samenvoeging in Wolfsburg).

De 115,2 km lange en 53 meter brede waterweg werd op 15 juni 1976 in gebruik genomen. De bouwkosten van het hele kanaal bedroegen 1,7 miljard DM, waarvan alleen de bouw van de scheepslift 152 miljoen DM kostte.

In het seizoen is het informatiecentrum vanaf 01.04. tot 15.10. open van 10:00 tot 18:00! De toegangsprijs is € 3, -.

2 **Schwerin** nvt

De schoonheid aan het water
Sinds de oprichting door Hendrik de Leeuw is de oudste stad in Mecklenburg altijd de navel van het land geweest. Midden in een idyllisch landschap, domineert van oudsher het blauwe water van de meren. Een kwart van de stad is water en midden in het meer, de Schweriner See "zwemt" het imposante kasteel.



Het juweel in het meer.

Met ontelbare torens, koepels en vleugels weerspiegelt het romantische sprookjeskasteel in het meer van Schwerin. Frederik Frans II liet het tot 1857 verbouwen tot een indrukwekkend symbool van zijn machtige dynastie.

Het kasteel van Schwerin, romantisch gelegen op een eiland in het meer van Schwerin, behoort tot de belangrijkste bouwwerken van het historisme in Europa. Reeds de bouwers van de in 973 voor het eerst vermelde Slavenburcht hadden met de locatie op een eiland een strategisch gunstige plaats gekozen.

Zijn huidige uiterlijk heeft het kasteel met vijf vleugels te danken aan de verbouwing in opdracht van Frederik Frans II, groothertog van Mecklenburg-Schwerin. Als architecten werkten er de besten van hun tijd: Het prachtige bouwwerk had 653 vertrekken met parketvloeren van houten inlegwerk, kostbaar houtsnijwerk, verguldsel en gestucte plafonds.

Hoogtepunt is de troonzaal met zuilen van Carraramarmer en vergulde, gietijzeren deuren. Net zo bezienswaardig zijn de prachtige vooroudergalerij, de eetkamer en de ronde, als tuinsalon vormgegeven torenkamer met panorama-uitzicht op het meer. Een opvallende collectie porselein en regelmatige kasteelconcerten vormen extra attracties. De bijzondere charme van het kasteel echter - waarin tegenwoordig overigens het parlement van de deelstaat zetelt - is de geslaagde symbiose met de prachtige baroktuin, die rond het slot ligt.



Cultuur

Het oudste bouwwerk van de stad is de gotische dom – een van de mooiste baksteenkerken in Duitsland. De stad wordt overigens vooral door de barok en de historiserende vormgeving uit de 19e eeuw bepaald. Het raadhuis met zijn voorgezette façade in de tudorstijl doet aan een Engels kasteel denken. Het traditierijke staatstheater van Mecklenburg staat samen met de galerie van het „Staatliche Museum“ symbool voor de muziek- en kunststad.

Di – Zo 10.00-18.00 - €8,50

CP **Schwerin**

53.61983,
11.41149

Rustige plaats - half schaduw - toegang tot parking tot 22u - minimum prijs voor parkeren tussen 19-3u - openbare wc 100m - centrum 700m (-/-/-/8,00)



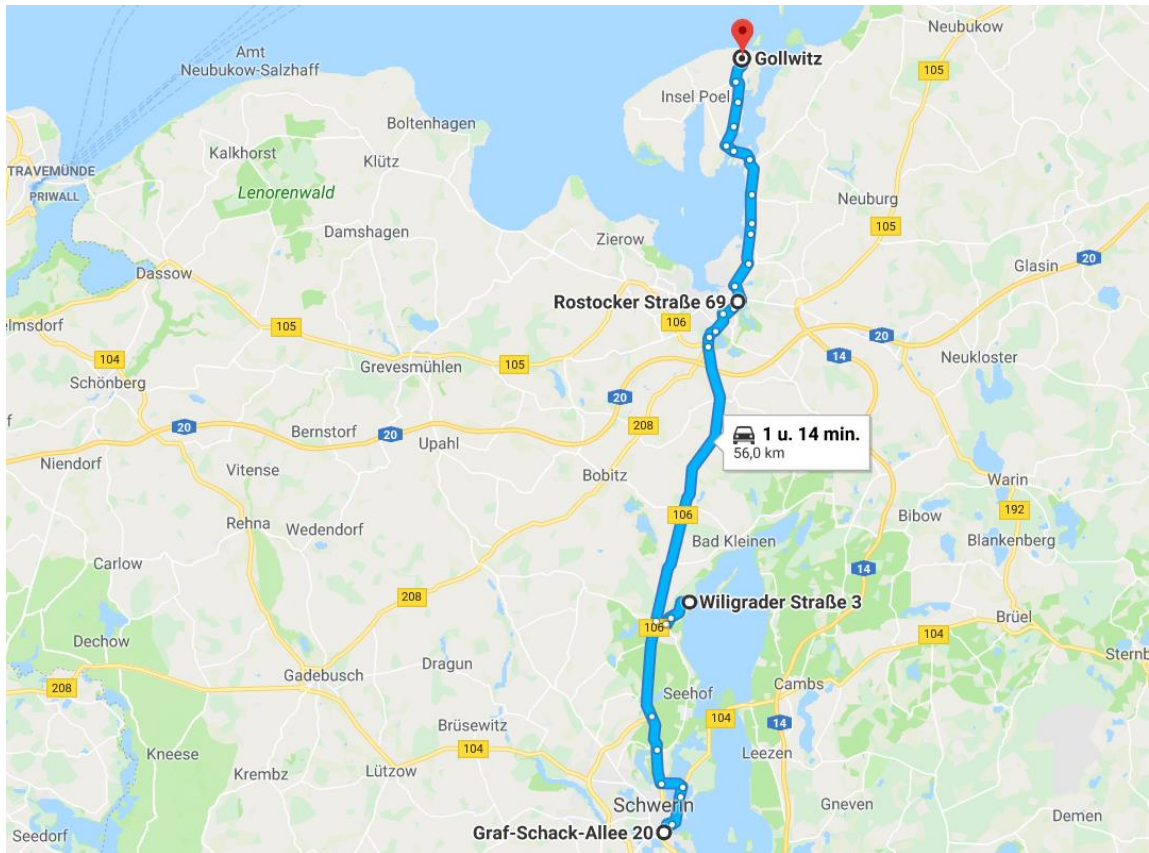
Prachtig uitzicht op een lieflijk kasteel en op korte loopafstand van het prachtige stadscentrum. Schone plaats goed gelegen direct aan het kasteel!

Prachtige wandelingen maken in het kasteelpark en fietstochten rond het meer.

Route 4

Schwerin - Gollwitz

K
A
A
R
T



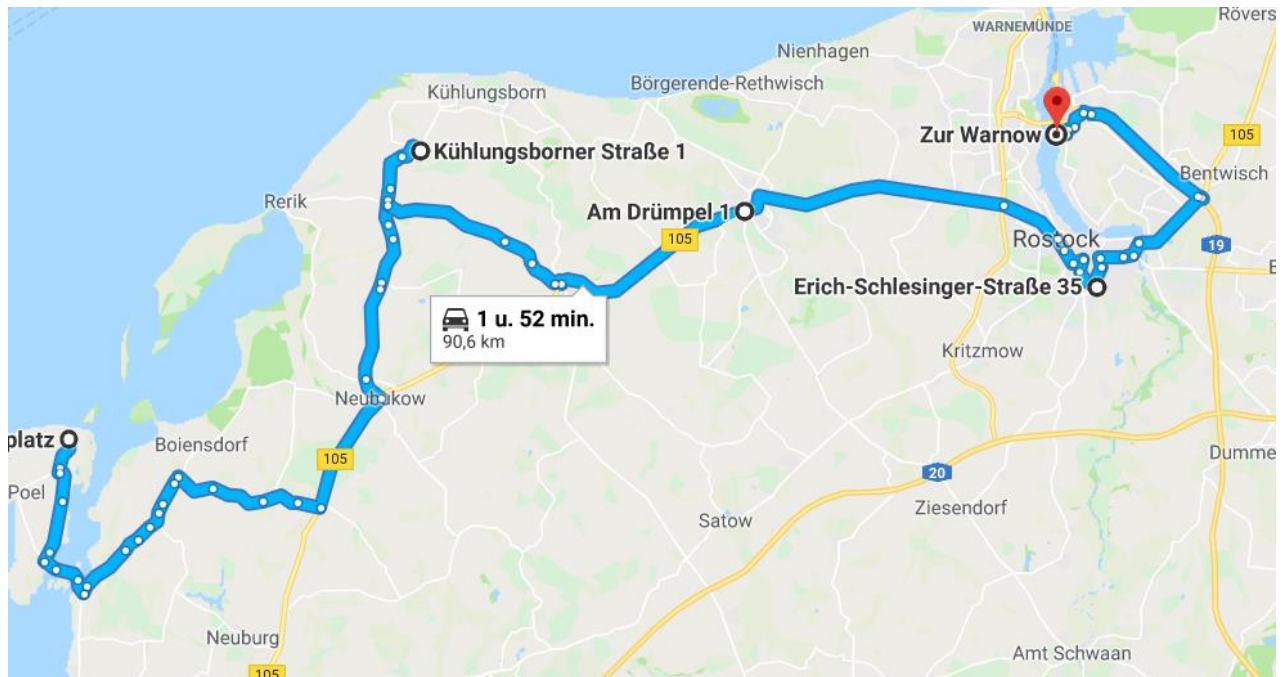
1	Schloss Wiligrad	53.73972, 11.43195 (P)	<p>Schloss Wiligrad</p> <p>Het kasteel van Wiligrad ligt ten noorden van Schwerin aan het water en is zeker een bezoek waard, zelfs buiten het hoogseizoen.</p> <p>De tuin kan op elk moment worden bezocht, het kasteel zelf helaas alleen in het kader van tentoonstellingen van de plaatselijke kunstvereniging.</p> <p>Momenteel wordt het echter opnieuw opgebouwd en is er geen tentoonstelling.</p>
			
2	Wismar	53.89358, 11.47488 (P)	<p>Het oudste huis in Wismar?</p> <p>Ik heb gelezen dat dit huis gebouwd in de 'Oude Zweedse' stijl wordt beschouwd als het oudste huis in Wismar. Vanuit een architecturaal oogpunt de gemetselde stijl maakt het zich onderscheidt van zijn burens. Tegenwoordig wordt gebruikt als restaurant. We passeerden het gebouw zowel in de ochtend en middag en in de namiddag waren er een aantal mensen lunchen net buiten.</p> <p>Hanzestad Wismar UNESCO-werelderfgoed herinnert aan de tijden van de piraat Störtebeker.</p>

		<p>De middeleeuwen leven. Daaraan bestaat in Wismar geen twijfel. Meerdere honderd jaren bleef de stadsplattegrond nagenoeg onveranderd.</p> <p>De historische stadskern van Wismar geeft de typische Hanzestad uit de 14e eeuw weer. Van oudsher steken drie baksteenkathedralen boven de stad uit.</p> <p>Hanzetijd beleven</p> <p>Midden in de Altstadt is een mooi groot plein met veel opnieuw opgebouwde historische panden. Heerlijk en veel terrassen. De marktplaats van Wismar is met 10.000 m² een van de grootste marktplaatsen in Noord-Duitsland. Direct aan het plein, staan de liefdevol gerestaureerde gebouwen uit verschillende epochen. De straat naar de haven wordt gezoomd door patriciërshuizen, pakhuizen en kantoren. Vlak voor de kaai herinnert de waterpoort aan de stadsverdediging die ooit de sterkste vesting in Noord-Europa was.</p>				
CP	<table border="1"> <tr> <td data-bbox="156 831 416 907">Gollwitz</td> <td data-bbox="416 831 624 907">54.018799, 11.479900</td> </tr> <tr> <td colspan="2" data-bbox="156 907 624 1301">  </td> </tr> </table>	Gollwitz	54.018799, 11.479900			<p>Klein eiland aan de kust.</p> <p>Dag en nacht parkeren, Insel Poel 2 (-/-/-/8,00)</p> <p>Rustige plaats 's nachts. Dixi en prullenbak beschikbaar</p>
Gollwitz	54.018799, 11.479900					
						

Route 5

Gollwitz - Rostock

K
A
A
R
T



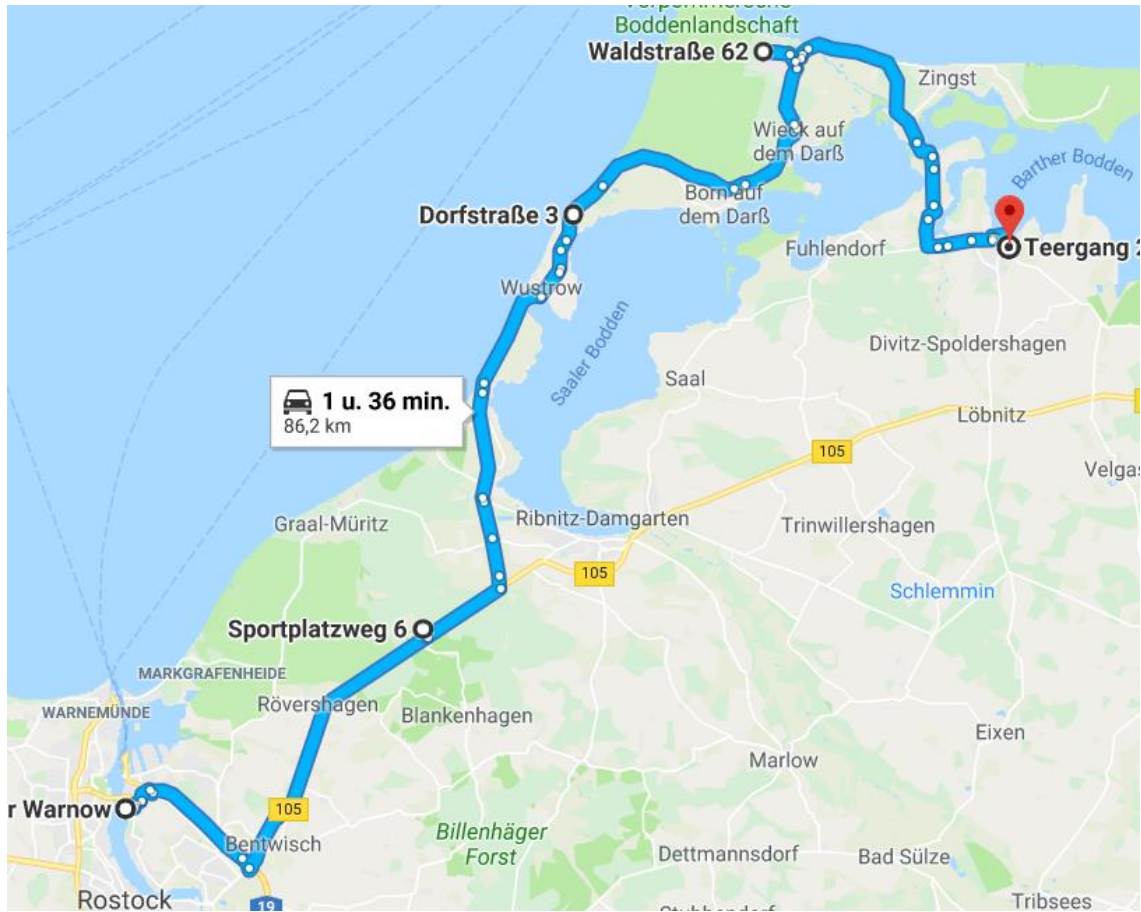
1	Gutshof Bastorf	54.12572, 11.70088 (P)	Aangewezen als mooi Duits dorp
			Hoe dan ook, een waardevol bezoek aan dit plaatsje met interessante winkels, die een mooie herinnering achter laten.
2	Bad Doberan	54.10234, 11.90309	De Mollie Stoom Trein
			Deze stoomtrein op smalspoor rijdt vanaf het station Bad Doberan richting de Ostsee. Stopt onderweg bij verschillende haltes en stations. In Bad Doberan rijdt deze stoomtrein als tram door de stad en heeft zelfs 2 haltes op de openbare weg. Het blijft een mooi gezicht om deze stoomtrein door Bad Doberan te zien rijden. Geweldige ervaring. Doberaner Münster Grootste bakstenen kerk in het noorden van Duitsland Deze kerk is opvallend groot en ruim van binnen met vele mooie details. De kerk is onderdeel van een voormalig klooster geweest. Er staan op het terrein nog delen van het klooster. Deze kerk moet je binnen gezien hebben. Men vraagt een klein bedrag als entree. Het onderhoud zal ook een grote kostenpost zijn.
			Sani-station: 54.112240,11.972270

3	Rostock	54.08696, 12.1371 (P)	<p>Sankt Marien Kirche Na een voettochtje door het centrum van het stadje Rostock te hebben gemaakt komen we uit bij deze kerk (13e - 15e eeuw). Meteen bij binnenkomst zie je de schoonheid die deze kerk bezit. Dit begint bij het grote orgel, de kansel en natuurlijk de astronomische klok. Een heel ingenieus bouwwerk dat vorig jaar zijn renovatie heeft gehad en er dus tip top bij staat. Ook de tombe met skelet versierd is een aparte eyecatcher. De kerk is gratis toegankelijk, maar wel wordt er een vrijwillige bijdrage gevraagd.</p> <p>Indrukwekkende poorttorens De muur omringt het stadscentrum niet volledig, maar je kunt de lijn volgen waar de muur niet meer staat en de indrukwekkende poorttorens nog steeds bestaan. Het is gemakkelijk om rond te lopen als de straten en paden goed worden onderhouden. Het geeft je ook de mogelijkheid om andere stadsarchitectuur te zien. Een mooie wandeling op een zonnige dag.</p> <p>Zoo Rostock In de grootste zoo aan de Duitse Oostzeekust treffen bezoekers 4500 dieren uit 320 diersoorten wereldwijd. In het Darwineum wordt op 20.000 m² met rond 40 spectaculaire diersoorten milieubewustwording en wetenschap om aan te raken, meedoen en meedenken aangeboden. In twee tentoonstellingen wordt de biologische veelzijdigheid van het leven in de loop van de evolutie beleefbaar. Het hart van het Darwineum klopt in de moderne tropenhal – de leefruimte van de gorilla’s en orang-oetans. Rondom nodigt het park met veelzijdige botanische bijzonderheden op en korte pauze en ontspanning onder oeroude bomen uit.</p>
CP	Parkplatz Zur Warnow	54.13014, 12.09928	<p>Parking met uitzicht op de Warnow. (-/-/0,00)</p> <p><i>Vrije ruimte zonder service maar volkomen stil met uitzicht op het water. Is een beetje verborgen. Rustige plek op een ideale locatie naar de veerboot. Op 100 m afstand is een kleine veerhaven met steiger, waar u kunt zitten, eten en kijken naar de vissers. Voor één nacht een geweldige zaak.</i></p>

Route 6

Rostock - Barth

K
A
A
R
T



1 **Jagdschloss Gelbensande** 54.20623, 12.31077 (P)



Jachtslot van hertog Friedrich Franz

We waren zeer gelukkig te scoren een rondleiding van Jagdschloss Gelbensande, het voormalige zomerhuis jachthuis & residence van hertog Friedrich Franz III van Mecklenburg.

Onze tour inclusief 12 gerestaureerde kamers van dit historische Schloss (de haarden waren echt schitterend) evenals de geschiedenis van het kasteel van de inwoners en het leven hier in de jaren '1800.

Zeker een bezoek waard.

Do – Zo vanaf 12.00 uur

2 **Ahrenshoop** 54.38083, 12.42153 (P)

In Oostzeebadplaats Ahrenshoop op het sprookjesachtige schiereiland Fischland-Darß-Zingst komen niet alleen strandliefhebbers aan hun trekken, maar ook natuurvrienden en kunst- en cultuurfans.

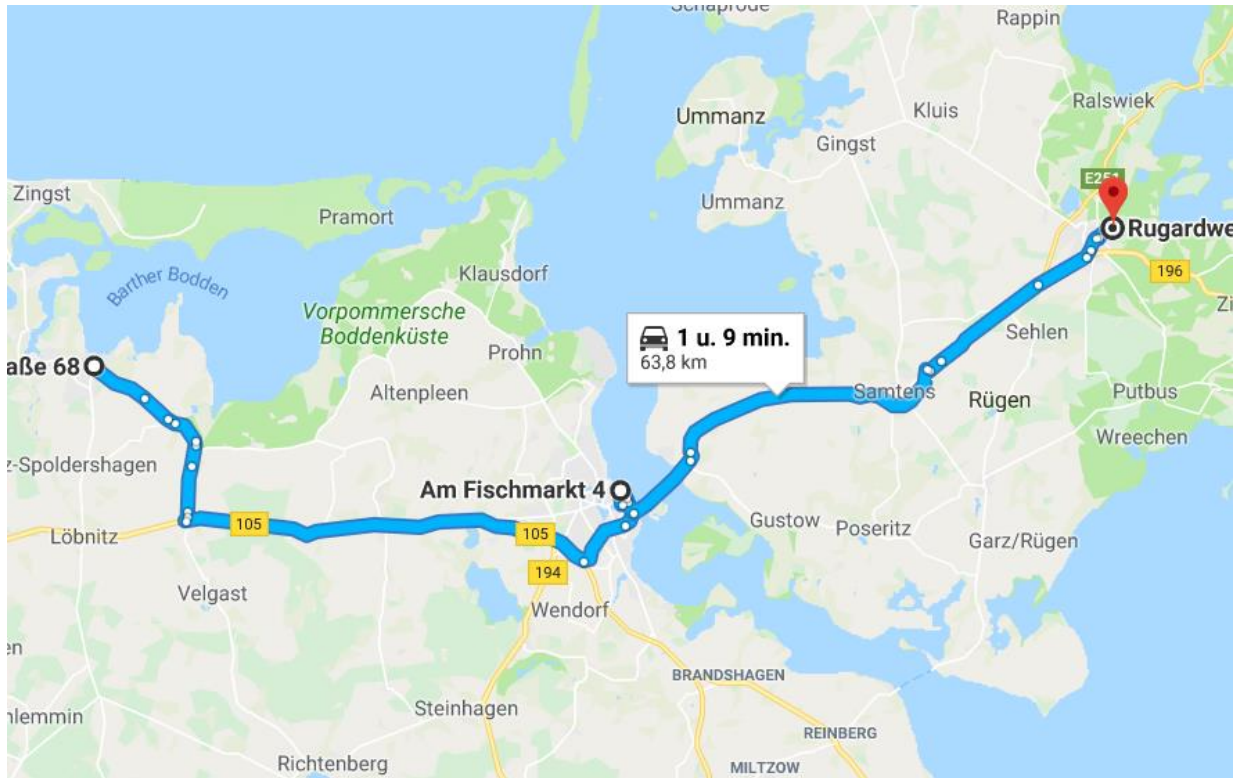
Het pittoreske landschap rondom de Oostzee bezat zo'n 100 jaar

		<p>geleden al een enorme aantrekkingskracht op kunstenaars.</p> <p>Wat begon met de oprichting van een schildersschool in 1894, eindigde drie jaar geleden met de opening van een uitzonderlijk kunstmuseum, Kunstmuseum Ahrendshoop.</p>
3	<p>Vorpommersche Boddenlandschaft</p> <p>54.45183, 12.55463 (P)</p> 	<p>Nationalpark Vorpommersche Boddenlandschaft</p> <p>Eilanden en schiereilanden, Oostzee en de ‚Bodden‘, talrijke zandbanken tussen Fischland en Hiddensee bieden in het grootste nationaal park van de deelstaat een bijzondere ervaring: het wegspoelen van de kust en de nieuwe vorming van land – hier ontstaat dagelijks een nieuw stukje Duitsland. Daarbij bepaalt de wind, wat bij het land hoort en wat bij de zee.</p> <p>Deze lange kust is met zijn vele eilanden een uniek paradijs voor vogels. In de lente en de herfst pauzeren alleen hier tot 60.000 kraanvogels – zoveel als nergens anders in Europa. De open landschappen stralen rust uit, die ergens anders bijna niet meer te vinden is.</p> <p>Maar ook dichte bossen fascineren. In de herfst heeft het edelhert voor de coulisse van de Oostzee in het ‘Darßer oerwoud’ zijn grotesk optreden.</p>
CP	<p>Barth</p> <p>54.36947, 12.73271</p> 	<p>Plaats op mix parking. Centrum 300m (T/-/E/7,00)</p> <p><i>Een geweldige plek om te verblijven voor 7.- / 24u. Biedt de nog steeds huidige stroompilaren. In de nabijheid van een museum en de haven om vers gevangen vis te kopen of te proeven. Heerlijk ook een wandeling door Barth de moeite waard</i></p>

Route 7

Barth - Bergen auf Rügen

K
A
A
R
T



1 **Stralsund** 54.31513,
13.09755 (P)



OZEANEUM
 In dit in juli 2008 geopende museum nodigen vijf exposities en diverse aquaria de bezoekers uit voor een fascinerende onderwaterreis door de noordelijke zeeën. Omgeven door spectaculaire architectuur beleven de bezoekers hier de grootste tentoonstelling ter wereld over walvissen met modellen van deze reusachtige zeedieren op ware grootte.

In totaal telt het 'Europese museum van het jaar 2010' maar liefst 50 aquaria en ook is hier de grootste Oostzee-expositie van Europa te vinden.

Het OZEANEUM viert zijn tiende verjaardag in 2018. We hebben ons grootste aquarium "Open Atlantic" voor dit prachtige evenement volledig opnieuw ontworpen.

Een bijzondere blikvanger is het elf meter lange wrak, dat op kleinere schaal is gebouwd na de presentatie van een gestrand vrachtschip uit 1909. Het scheepswrak biedt een verscheidenheid aan nieuwe vissoorten, zoals Goldmaids, Doraden en zeebaars, een structureel rijke habitat.

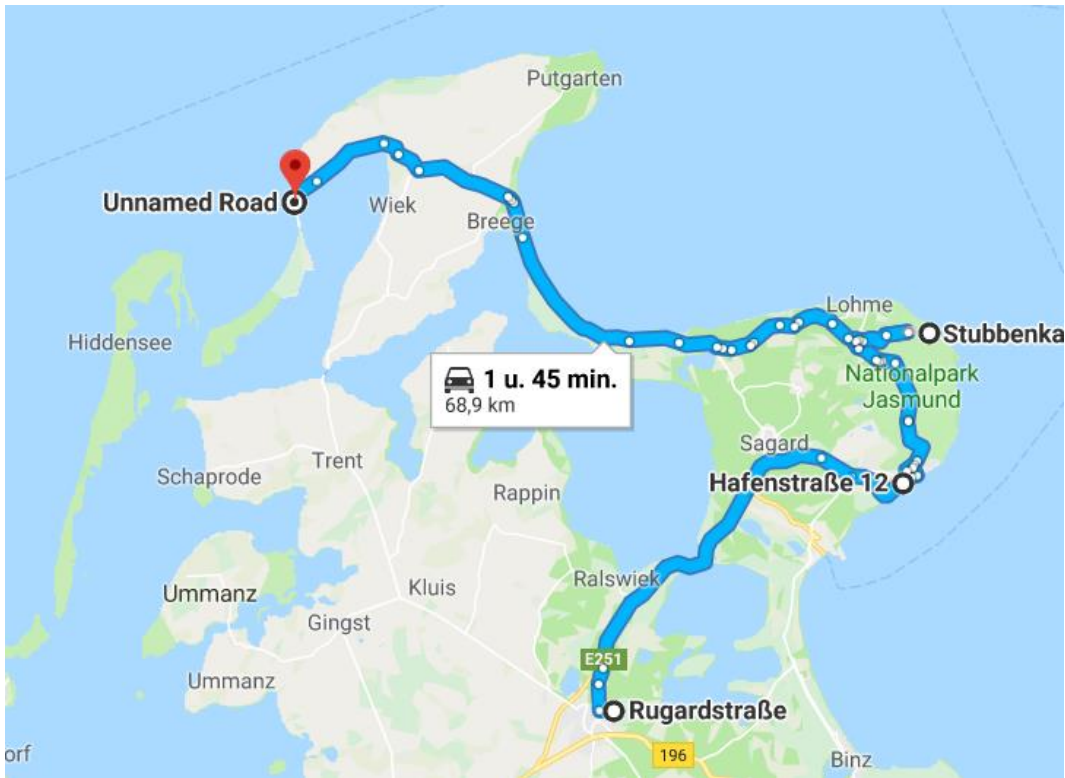
volwassen € 17,00
 Oktober - mei dagelijks 09:30 - 18:00 uur

2	Bergen	nvt	<p>Ernst Moritz Arndt Tower</p> <p>Als je toch in Bergen bent en een wandeling in het groen wilt maken, is het gebied rond de toren geweldig. De toren zelf is leuk, zelfs het uitzicht onder de glazen koepel was zo warm (juli 2018) dat we snel weer moesten vluchten.</p> <p>Vanaf de tussenverdiepingen zie je alleen bomen, dus je moet helemaal omhoog gaan (99 treden, zo goed om te doen).</p>
CP	Bergen auf Rügen	54.421537, 13.440802	<p>Grote parkeerplaats aan de voet van een klimpark en de observatietoren Ernst-Moritz Arndt. Ik heb geen beperkingen gezien op deze plek.</p> <p>(-/-/0,00)</p>




Route 8

Bergen auf Rügen - Dranske

K
A
A
R
T



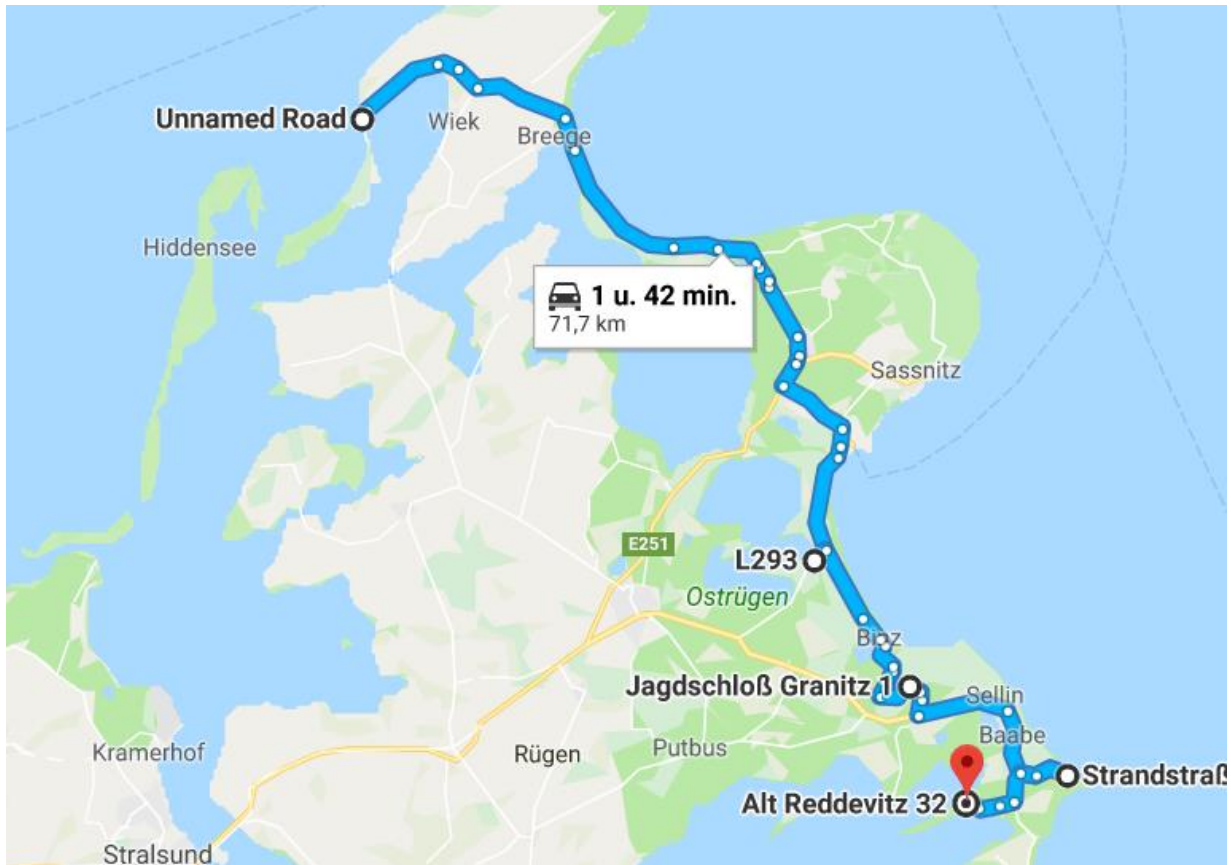
1	<p>Sassnitz</p>	<p>54.51231, 13.64112 (P)</p>	<p>U-Boot museum In Sassnitz op Rügen vind je het U-Boot museum, oftewel het onderzeeboot museum. Het museum is gevestigd in de van oorsprong Britse onderzeeboot Her Majesty's Submarine Otus uit 1963. Dit model onderzeeboot werd gebouwd tussen 1959 tot 1967 gebouwd en stond bekend om zijn fluisterstille motor. Daarom kreeg deze boot de U-Boot museum sassnitzbijnaam "Silent Hunter" Na zijn actieve dienst ging de Otus in Duitsland voor anker om te worden omgebouwd tot museumboot. Bij een bezoek krijg je een realistisch beeld van het leven aan boord van een onderzeeboot zoals dat er in de jaren 60 tot en met 80 van de vorige eeuw aan toe ging. Er wordt aan de hand van informatie en tentoonstelling van gebruiksvoorwerpen duidelijk uitleg gegeven over het leven aan boord en het functioneren van de bemanning. Je kunt ook de machinekamer en het geavanceerde controlecentrum van de onderzeeboot bekijken. Door de twee nog functionerende periscopen kun je een blik werpen op de haven van Sassnitz. 10: 00-16.00 na 1-5:18: 00 - Volwassene: 8,00 Euro</p>
2	<p>Krijtrotsen Jasmund</p>	<p>54.57185, 13.65953 (P)</p>	<p>Krijtrotsen Jasmund Nationale park Het is het kleinste nationale park van Duitsland. Maar door zijn krijtrotsen een bezienswaardigheid die in 2011 opgenomen is in de lijst van Werelderfgoed van de UNESCO.</p>

		<p>De fascinatie en bewondering voor de krijtrotsen op Rügen straalt uit de wereldberoemde schilderijen van Caspar David Friedrich. Geen wonder, dat de bizarre witte klippen het symbool van het eiland werden en jaarlijks duizenden bezoekers naar het Nationalpark Jasmund lokt. Glansvol hoogtepunt van de krijtkust is de majestueuze Königsstuhl, die tot 118 meter boven de Oostzee uitsteekt. Direct ernaast: het bezoekerscentrum van het Nationalpark Königsstuhl met een veelzijdig aanbod voor de gasten van het park.</p> <p>Na een bezoek aan het informatiecentrum is een wandeling door het gebied een aanbeveling, want er is zo veel te ontdekken in de oude beukenbossen: kolkende bronnen en stille moerassen, schilderachtige beekjes en gigantische megalietgraven, maar ook de legendarische Herthasee, waar een duizend jaar oude burchtwal staat.</p> <p>(54.550301,13.526700 – CP nabij Jasmund)</p>
3	<p>Wittow nvt</p> 	<p>Het Wittow strand op Rügen</p> <p>Het schiereiland, in het Duits Halbinsel, Wittow ligt in het noordoosten van het eiland Rügen. Het wordt omringd door de Baltische Zee. Je kunt het eiland over land alleen bereiken via het schiereiland Jasmund. Verder is er een veerdienst naar Wittow. Het strand van Wittow is het langste van Rügen, met een lengte van 8 kilometer. Het strand is niet heel breed, op de breedste plaatsen is het strand zo'n anderhalve kilometer breed. Omdat het vooral privé bezit is, is het strand van Wittow niet druk. Je kunt er wel wandelingen maken op de niet private paden.</p> <p>Een deel van het schiereiland ligt in het Nationaal Park Vorpommersche Boddenlandschaft. Het nationaal park is wel vrij toegankelijk voor toeristen. Veel mensen die Rügen bezoeken brengen een dagtrip aan het schiereiland Wittow vanwege de mooie natuur in deze omgeving.</p> <p>Aan de voet van de Gellort bevindt zich de Siebenschneidenstein, de op vier na grootste zwerfkei op Rügen.</p>
CP	<p>Dranske 54.613899, 13.227700</p> 	<p>Goede afgelegen parkeergelegenheid. Geweldige locatie en geen verkeer in de avond.</p> <p>(-/-/-/0,00)</p> <p><i>Zeer mooie beschutte plek, zelfs in storm hebben we goed geslapen</i></p>

Route 9

Dranske - Middelhagen

K
A
A
R
T



1 **Prora** 54.43441,
13.5585 (P)



Naturerbe Zentrum Rügen
De mooiste zonsopgang kun je meemaken wanneer je vroeg opstaat en naar het Heritage Centrum van Rügen gaat. Langs het Baumwipfelpfad kun je heerlijk wandelen. Speciaal in de zomermaanden worden wandelingen in de vroege morgen georganiseerd voor mensen die de zon willen zien opkomen in dit prachtige natuurgebied. Vanuit heel Europa komen toeristen naar Rügen, speciaal voor het maken van mooie wandelingen, want de omgeving van het Naturerbezentrum is daar bij uitstek geschikt voor. Je beleeft de natuur hier van heel dichtbij.
9:30 - 19:00 uur - € 11,00

Seebad Prora / KDF Prora
In de begin jaren 30 is er vanuit de toenmalige regering het startsein gegeven voor de bouw van een groot complex ten behoeve van de recreatie van de Duitse soldaten welke aan het front zaten. Het speciale recreatie hotel moest onderdak bieden aan 20.000 recreatiegangers uit de arbeidersklasse, om zo te kunnen ontspannen en te relaxen. Hiernaast moest het incidenteel gebruikt kunnen worden als hospitaal.

2 **Granitz** 54.38148,
13.62749 (P)

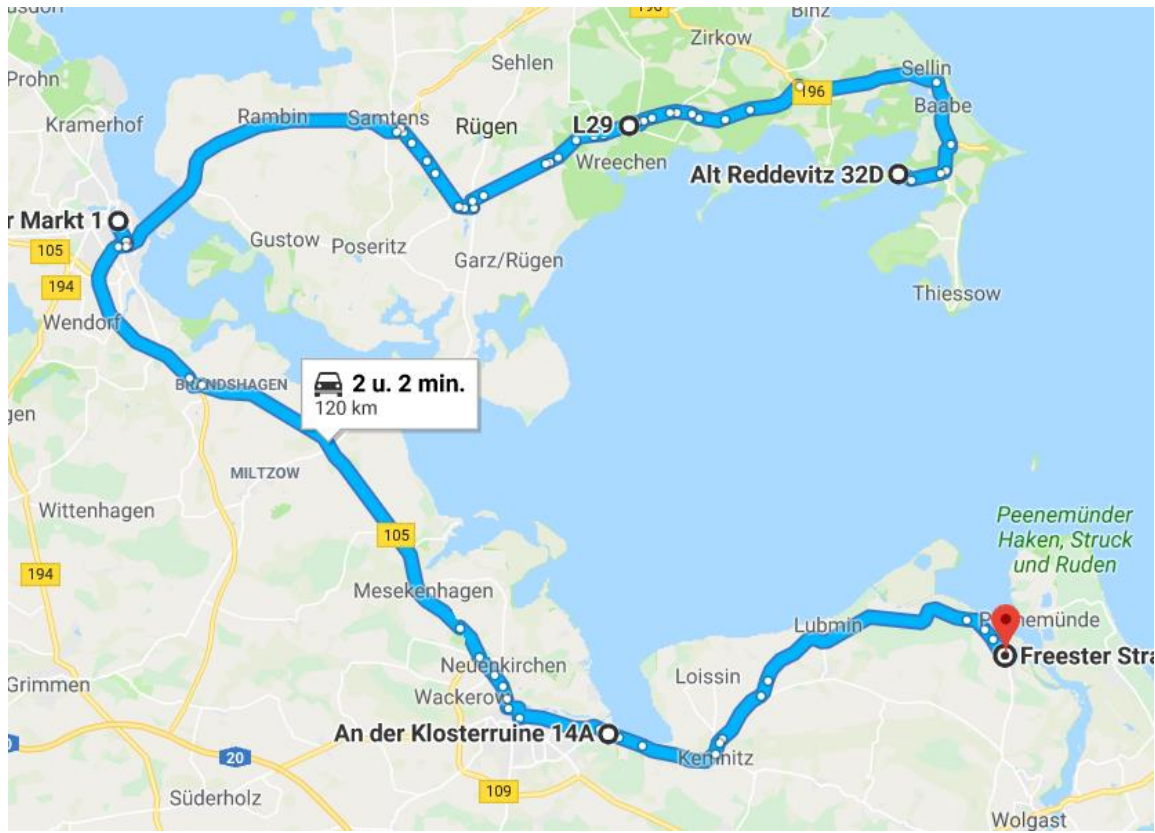
Jachtslot Granitz
Op de Tempelberg, in de eerbiedwaardige beukenbossen van


		<p>Granitz op het eiland Rügen gelegen, liet prins Willem Malte I zu Putbus van 1837-1851 een jachthut ombouwen tot een jachtslot in classicistische stijl met een adembenemend panoramisch uitzicht over grote delen van Rügen tot aan Usedom.</p> <p>Degenen die dapper genoeg zijn, kunnen na een bezoek aan het huis de 38 meter hoge centrale toren van het kasteel beklimmen. Om dit te overwinnen, moet je een trap beklimmen in de holle binnenkant van de toren, die over 154 gietijzeren, open bewerkte treden naar een verheven hoogte leidt. Deze vrij zwevende ingebouwde trap is het kenmerk van het kasteel en een architecturale functie die waarschijnlijk nergens anders zal worden ervaren. Aan de bovenkant van het platform wordt alles vergeten, omdat dit het mooiste uitzicht is dat u op Rügen kunt genieten.</p> <p>www.jagdschloss-granitz.de Open: 10 – 18 / Entree € 6,00</p>
3	<p>Gohren 54.342439, 13.733900 (P)</p> 	<p>Rasender Roland De rasender Rolland is een schitterende stoomtrein op Rügen welke het gehele jaar te bezoeken is, ook is het mogelijk om er mee te rijden op het traject Putbus – Gohren. De trein uit 1895 gaat met een snelheid van ongeveer 30 km per uur over het traject, tijdens de reis is het uitzicht leuk om te fotograferen!</p> <p>Een kaartje voor een 1 rit, kost 2 euro, de prijzen wisselen per seizoen, actuele prijzen staan bij het loket.</p> <p>P = eventuele CP</p>
CP	<p>Middelhagen 54.329071, 13.661913</p> 	<p>Gratis parkeren met een prachtig uitzicht op de baai bij de whisky-distilleerderij "Zur Sandburg". Behalve Prullenbak geen service. Weinig rechte plaatsen.</p> <p>(-/-/0,00)</p>

Route 10

Middelhagen - Kröslin

K
A
A
R
T



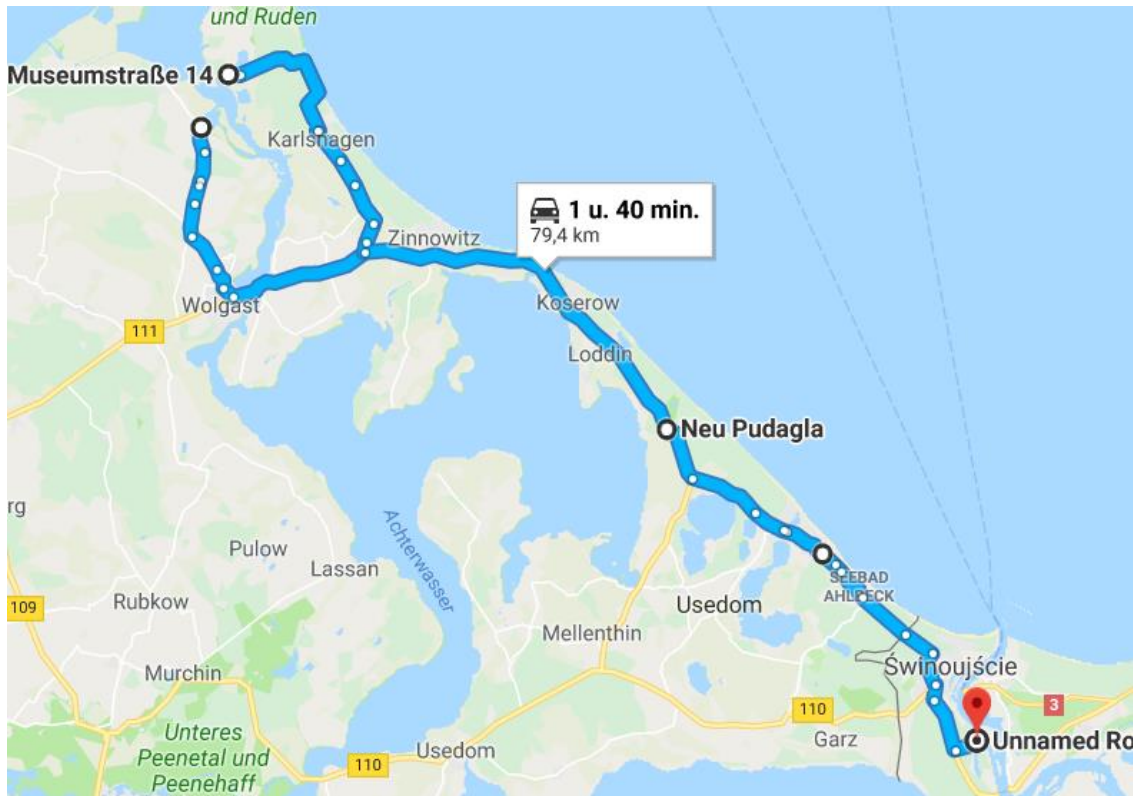
1	<p>Putbus</p> <p>54.35055, 13.4612 (P)</p> 	<p>Schlosspark von Putbus Het kasteel werd gesloopt in 1962. Het kasteelpark van Rügen is één van de mooiste en meest romantische wandelgebieden van Rügen. Andere bezienswaardigheden zijn de kerk, die aanvankelijk als kapsalon werd gebouwd in de 17e eeuw maar later werd verbouwd tot kerk. Ook de Orangerie is het bezichtigen zeker waard, hier worden tentoonstellingen georganiseerd. In de kasteeltuin vind je ook het mausoleum waar de familie Von Putbus ligt begraven, het is een graf in neogotische stijl. De voormalige stallen van het kasteel zijn ook behouden gebleven. Deze worden vandaag de dag gebruikt voor culturele doeleinden gebruikt.</p>
2	<p>Stralsund</p> <p>54.31071, 13.08804 (P)</p>	<p>St. Marienkirche Fraaie kerk aan de buitenzijde. Binnen is het interieur niet bijzonder. Wel is sprake van oude zeer mooie staties. Het orgel is eveneens bijzonder mooi. Ten tijde van ons bezoek was er een bijzondere fototentoonstelling opgesteld met daarin een beperkt overzicht van de verschrikkingen van de 2e wereldoorlog. Weliswaar vanuit Duits perspectief maar daardoor niet minder indrukwekkend.</p>

			<p>Beklimming van de mooie toren is ook mogelijk voor de prijs van € 4,-.</p> <p>Mooie architectuur in een fraaie Hanzestad Het Rathaus aan de alter markt is één van de vele architectonische hoogstandjes van deze prachtige Hanzestad. Ogenschijnlijk is Stralsund redelijk ongeschonden door de 2e wereldoorlog gekomen gezien de vele, schijnbaar authentieke, middeleeuwse geveltjes. Het Rathaus moet je écht gezien hebben. De gevels en een deel van het Rathaus zijn gratis te bezoeken.</p>
3	Greifswald	54.088, 13.45339 (P)	<p>Romantische kloosterruïne voor de poort van de stad Van het klooster Eldena, direct voor de stad, is tegenwoordig alleen nog maar een ruïne bewaard gebleven. Een van de grootste vereerders was de schilder en beroemdste zoon van Greifswald: Caspar David Friedrich. Hij maakte van de overwoekerde baksteenmuren een symbool van de Duitse romantiek. Maar de prominente Greifswalder vereeuwigde ook de havens en de marktplaatsen in de regio, telkens weer de zee en de schepen, de krijtrotsen van Rügen, de oude eiken en de hunebedden in de omgeving. Enkele schilderijen hangen tegenwoordig in het nieuwe „Pommersche Landesmuseum“.</p>
CP	Kröslin	54.133614, 13.724430	<p>Groene parkeerplaats nabij een begraafplaats. Zoet water en zeer stil. 10 minuten lopen naar de haven. Schoon achterlaten, alstublieft.</p> <p>(-/-/-/0,00)</p>

Route 11

Kröslin - Świnoujście

K
A
A
R
T



1 **Peenemünde** 54.13927,
13.77014 (P)



Historisch-Technisch Museum
De onderzoeksinstituten van Peenemünde waren het grootste militaire onderzoekscentrum in Europa van 1936 tot 1945. Op een oppervlakte van 25 vierkante kilometer werkten tot 12.000 mensen tegelijkertijd aan nieuwe wapensystemen, zoals 's werelds eerste kruisraket en de eerste goed functionerende grote raket. Beiden waren ontworpen als terroristische wapens tegen de burgerbevolking, meestal vervaardigd door dwangarbeiders en arriveerden vanaf 1944 als "vergeldingswapens" voor gebruik in de Tweede Wereldoorlog.

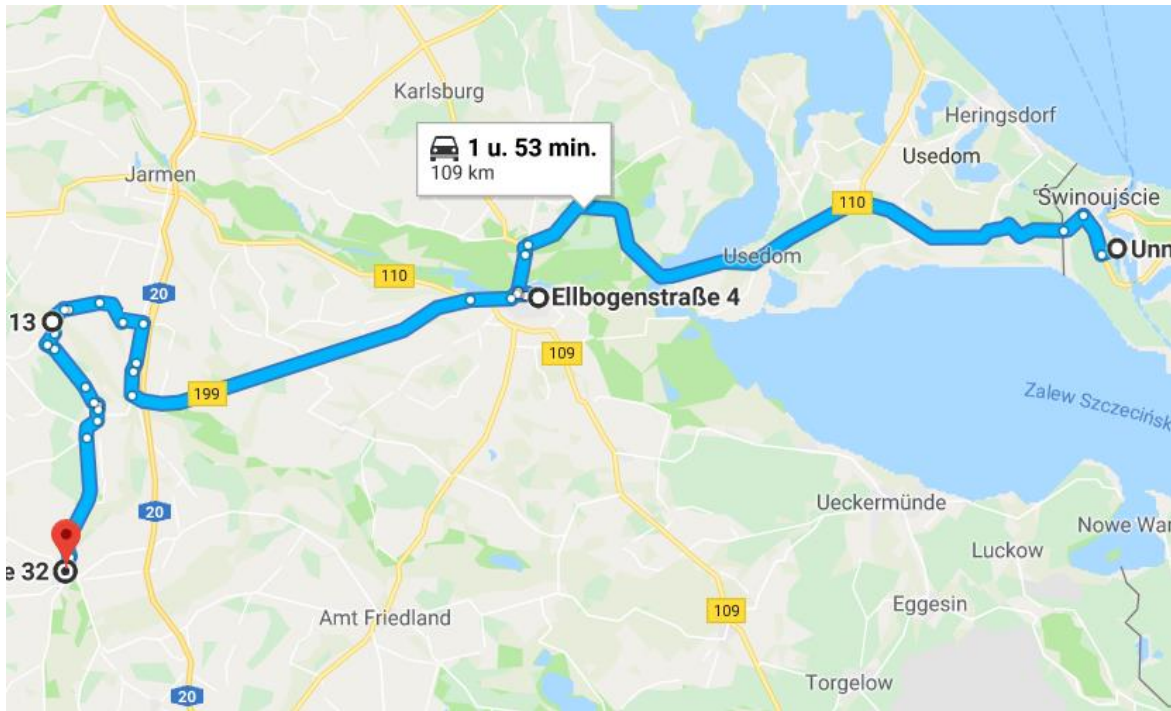
Het Historisch-Technisch Museum Peenemünde werkt aan de geschiedenis van de schepping en het gebruik van deze wapens. Het tentoonstellingsdocument dat in Peenemünde werkte, hoe de mensen leefden en waarom de enorm uitgebreide wapenprojecten werden uitgevoerd. De permanente tentoonstelling in het circuit huis van Peenemünde kerncentrale, de geschiedenis van de Duitse raketten van zijn utopische begin in de jaren 1920 op zijn werk Peenemünde tot serieproductie van de raket A4 in Mittelbau-Dora en hun gebruik tegen West-Europese steden voor. Een tweede deel beschrijft de geschiedenis van de ontwikkelde Peenemünde technologie tijdens de Koude Oorlog naar het jaar 2000.

			<p>De twee belangrijkste wapens testfaciliteiten Peenemünde, die kruisraketten Fi103 / "V1" en de raket A4 / "V2" in aanvulling op andere grote tentoonstellingen als replica's in de buitenruimte zijn om te zien.</p> <p>10:00 - 18:00 uur - €8,00</p>
2	Insel Usedom	53.958652, 14.145590 (P)	<p>Naturpark</p> <p>Het groene eiland bij de zee - dat noemen veel Usedom, dat een van de zonnigste is Baltische eilanden is. Lange zandstranden, machtige steile oevers en uitgestrekte duinlandschappen behoren tot hun handelsmerken.</p> <p>Ook uniek zijn de keizerlijke baden op een rij parels met hun pieren, promenades en architectonisch indrukwekkende villa's. Als het strandleven te turbulent is, kun je je terugtrekken in het binnenland met kalme backwaters, dromerige dorpjes en bloeiende kwelders.</p>
			
CP	Świnoujście	53.880225, 14.267487	<p>Leuke plek met uitzicht op de Swina en schepen, omgeven door bos. Soms vissers, anders rustig. Sommige plekken zijn erg zanderig, dus een vierwiel zou handig zijn, maar er zijn ook parkeerplaatsen die goed te doen zijn.</p> <p>Laat je niet in de war brengen door de open poort (in het midden van het bos naast een aantal oude gebouwen) bij het naderen. Iedereen lijkt daar doorheen te rijden.</p> <p>(-/-/0,00)</p>
			

Route 12

Świnoujście - Altentreptow

K
A
A
R
T



1 **Anklam** 53.85399,
13.70434 (P)



Otto-Lilienthal-Museum: ‘vliegen als een vogel’

De droom om te kunnen vliegen, is zo oud als de mensheid – en Otto Lilienthal was de eerste die deze droom vervulde. Met een zelfgebouwde voorloper van de deltavlieger vloog de luchtvaartpionier 250 meter. Zijn succesvolle vliegexperimenten aan het einde van de 19e eeuw leidden slechts tien jaar later tot de realisatie van een gemotoriseerde vlucht door de gebroeders Wright. In het Otto-Lilienthal-Museum in Anklam, de geboorteplaats van Lilienthal, zijn acht replica te vinden van zijn eerste vliegtuigstellen. Ook is er een experimentele afdeling en op de afdeling 'Der Traum vom Fliegen' zijn fantasievolle vliegtuigstellen te bewonderen.

di - vr: 10 - 17; Zat, zon en feestdagen van 1? - 17 uur. 4,50 EUR


2 **Alt Tellin** 53.83904,
13.23238 (P)



Schloß Broock

Het kasteel Broock genaamd herenhuis is gelegen in hetzelfde district Broock de gemeenschap Alt Tellin in de wijk Vorpommern-Greifswald . Het is gelegen aan de zuidelijke rand van de vallei van de Tollensetal .

Broock was een populaire sociale ontmoetingsplaats in de 19e eeuw en stond bekend om zijn paardenfokkerij. Het lege gebouw sinds 1980 is aan renovatie toe. In 2014 heeft een lokale alliantie de krachten gebundeld om de faciliteit te onderhouden. Bezichtiging

			interieur niet mogelijk.
CP	Altentreptow	53.697552, 13.250128	Klein gratis parkeerterrein, zonder service (-/-/-/0,00)
			

Route 13

Altentreptow - Neubrandenburg

K
A
A
R
T



1 **Neubrandenburg**

nvt





Ongeveer een uur om langs de muur te lopen en het is gewoon prachtig. Een paar kleine koffie winkels en restaurants op de weg. Ook zijn enkele kleine musea beschikbaar binnen de muur. Sinds Neubrandenburg een kleine toeristische bestemming is zult u misschien de sleutels van enkele van de attracties zoals één van de torens moeten oppikken, maar laat dat niet in de weg staan van uw uitgebreide bezoek en interesses. Iedereen is erg vriendelijk in de stad, dus wees niet verlegen ;)

Neubrandenburg

Stad met de vier poorten

Gaat u tijdens een stadboemel door het bijna volledig bewaard gebleven muur- en verdedigingscomplex met de prachtige stadspoorten, die Neubrandenburg zijn bijnaam gaven, terug in de middeleeuwen.

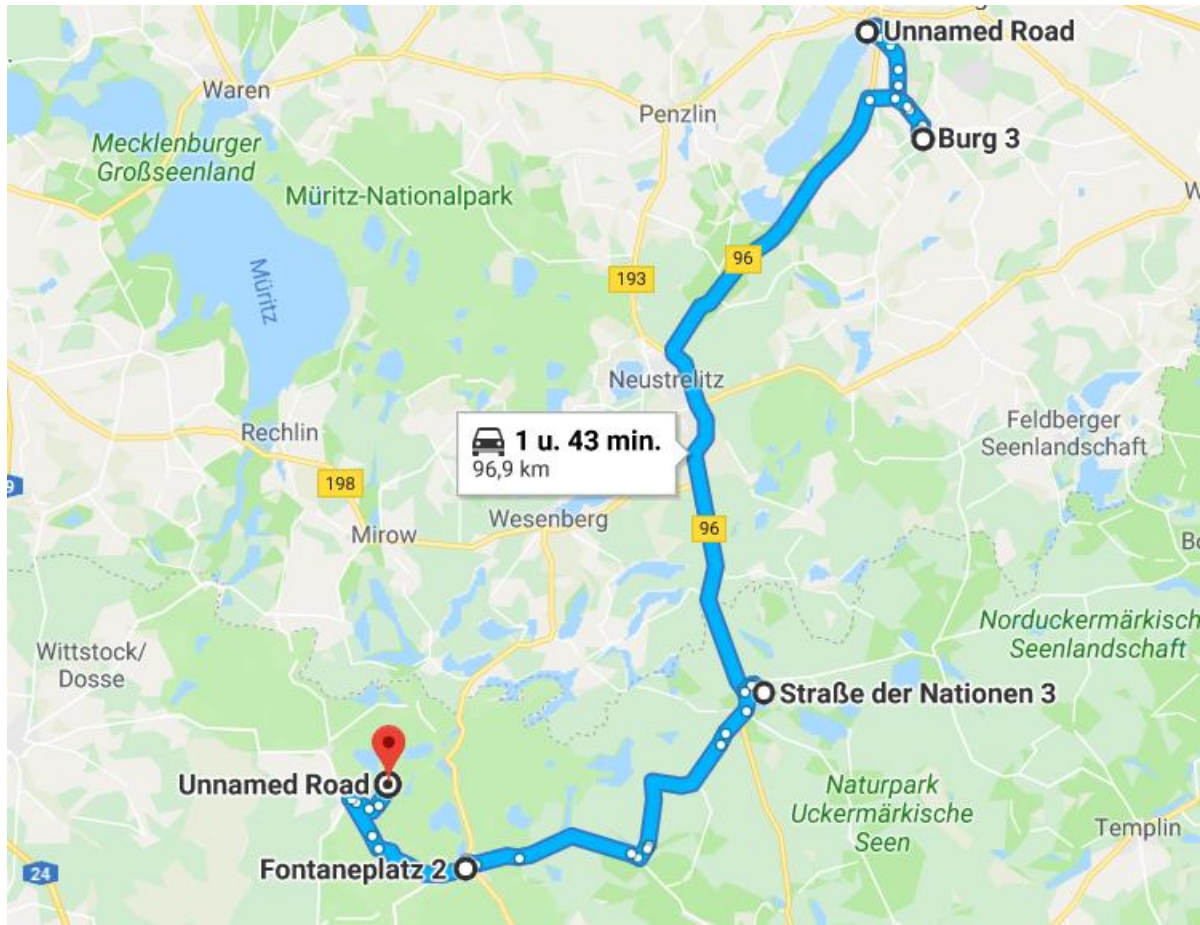
De op drie na grootste stad in Mecklenburg-Vorpommern heeft de bijnaam „Vier-Tore-Stadt“ – vier-poorten-stad. Typisch voor het Neubrandenburger verdedigingscomplex zijn de zogenaamde „Wiekhäuser“ die in de muur zijn gebouwd. Deze huisjes werden liefdevol gereconstrueerd en behoeft tegenwoordig openbare organisaties, kunstwerkplaatsen, verenigingen, kleine winkeltjes en gezellige cafeetjes.

			Als populair recreatiegebied vormt het „Kulturpark“ samen met de Tollensesee een groen recreatiegebied. De Tollensesee is een van de grootste meren in Mecklenburg-Vorpommern.
2	Tollensesee	nvt	Dit 10 km lange meer ligt ten zuiden van de stad te midden van een morenen landschap van grote schoonheid.
			<p>In 1823 werd aan de noordwestelijke oever een "Griekse tempel" gebouwd, bekend als de Belvédère, in opdracht van de groothertogin Marie van Mecklenburg-Strelitz.</p> <p>Het mooie zwemstrand Broda ligt vlakbij.</p>
CP	Neubrandenburg	53.54875, 13.25438	Grote parking nabij sportcomplex - parking 's nachts leeg - centrum 1km. Internetmogelijkheid, Verhard, Verlichting.
			(-/-/0,00)

Route 14

Neubrandenburg - Rheinsberg

K
A
A
R
T






1 **Burg-Stargard**

53.49023,
13.30701 (P)



Burg Burg-Stargard
 Zeer goede rondleiding door het kasteel. Hartelijk dank, mijnheer Blohm (jongste kasteelgids met 61 jaar, junior wordt gezocht). We hebben veel geleerd over het kasteel, de regio en de historische context. Mr Blohm is echt een feitmonster 😊, die bijna alles kan beantwoorden en op een interessante manier kan overbrengen. Het kasteel is goed bewaard gebleven en heeft ook een hotel- en kruidentuin.
 Als je de top van de weg hebt bereikt, heb je het bijna gehaald. Al vanaf een afstand kon je de toren zien en dus kijk je uit naar de geschiedenisles ter plaatse. Er is weer veel in detail gecreëerd en je kunt je bijna voorstellen hoe de heren hier woonden en werkten. Het kasteel is niet zo groot, maar het is beter om goed en veilig te voet te gaan.
 Vooral als je jezelf wilt trakteren op de klim naar de toren. Het is zeker de moeite waard en bij goed weer wordt je beloond met een ongelooflijke kijk op het land. Een bezoek hier is zeker de moeite waard en we vonden het hier vrij rustig.

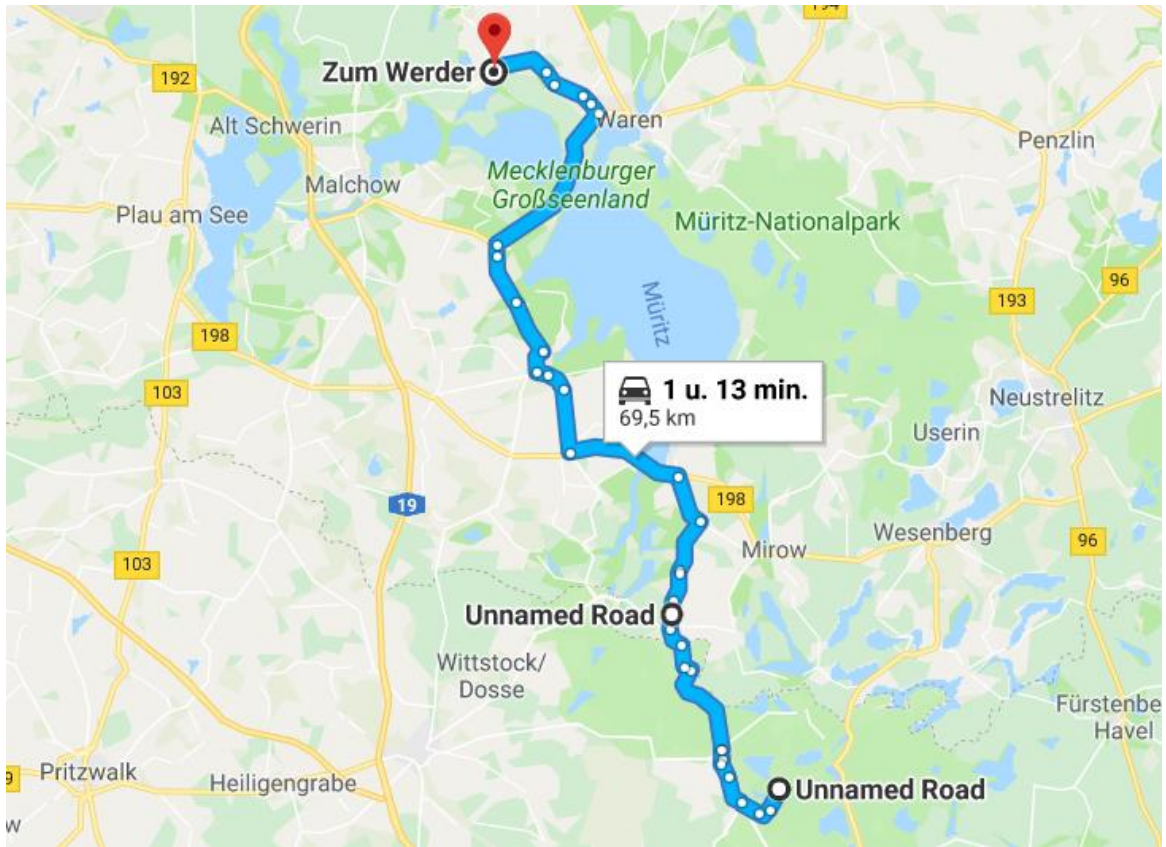
dagelijks van 10 tot 17 uur - Combiticket: € 3,00

2	Ravensbrück	53.191, 13.16074 (P)	<p>Ravensbrück National Memorial Gebouwd in 1938 aan de rand van de Schwedtsee, werd het kamp Ravensbrück al snel het grootste concentratiekamp voor vrouwen in het land: 132.000 vrouwen en 20.000 mannen uit 40 landen werden hierheen gestuurd.</p> <p>Een gedenkteken staat in de overblijfselen van het kamp, in de buurt van het crematorium, cellen en delen van de muur. Een permanente tentoonstelling, gevestigd in de voormalige commandopost, relateert de ontberingen en het lijden van de slachtoffers, maar ook hun solidariteit en vastberadenheid om te overleven.</p>
			
3	Rheinsberg	53.095, 12.88888 (P)	<p>Kasteel Rheinsberg Als geen ander bekoort kasteel Rheinsberg door zijn schilderachtige ligging aan de oostelijke oever van de Grienericksee. Er wordt beweerd dat Frederik de Grote hier als kroonprins zelfs de gelukkigste jaren van zijn leven heeft doorgebracht.</p> <p>Tegenwoordig doet het dienst als museum en literatuurmuseum. Sinds 1991 vindt er een internationaal operafestival plaats. www.schlossrheinsberg.de</p> <p>Dinsdag - Zondag: 10:00 - 17:30 uur - Prijs: € 8,00</p>
			
CP	Rheinsberg	53.141701, 12.821900	<p>Gratis parkeren naast het kleine strand. Omringd door bomen, geen voorzieningen.</p> <p>Geweldige plek om te zwemmen. Om ook O.K. te blijven. Bosgrond is een beetje ruw. Voor zeer grote WoMo's ongeschikt.</p> <p>Super top! het strand is erg mooi en de kleine parkeerplaats ook in het midden van het bos. De plaats is druk. Er zijn inderdaad slechts 2 relatief vlakke plaatsen om te parkeren.</p> <p>(-/-/0,00)</p>
			

Route 15

Rheinsberg - Jabel

K
A
A
R
T



1 **Mirow** 53.27585,
12.81238 (P)



Schloss Mirow
Ik was echt verbaasd over hoe goed de restauraties van deze kleine Adlesgutes zijn geslaagd en in feite opgewonden door de audiogids en het bewerken van het verhaal van de Mirow Adrel-familie. Je wordt vermaakt, leerzaam en vermakelijk door het kasteel, dat zijn hoogtepunt vindt in een zeer grote, pompeuze balzaal, die je van buitenaf nooit zou hebben verwacht en liever in een Frans kasteel zou regelen.
De prijs is ook prima en het personeel vriendelijk en heel voorzichtig dat de regels van het huis worden gerespecteerd!
Dagelijks van 10-18 uur - volwassenen € 6,00

2 **Park Müritz**



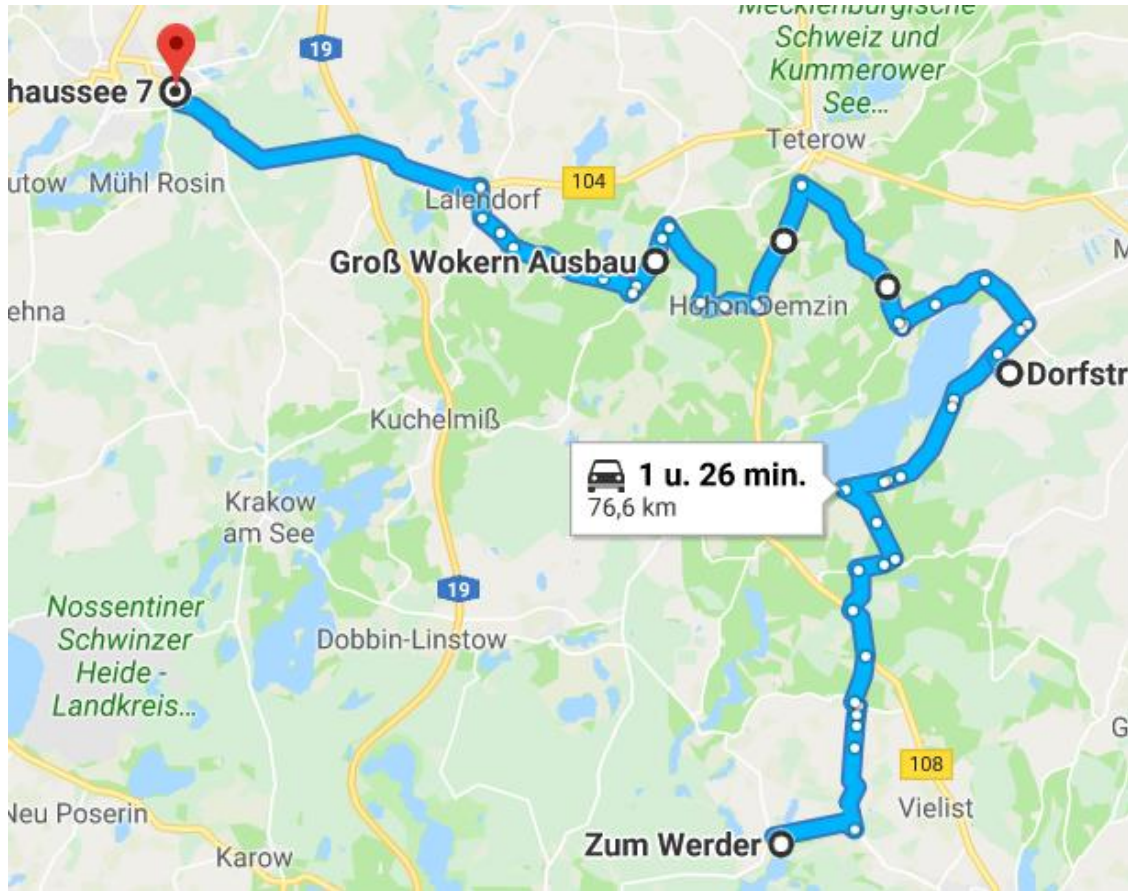
Nationaal park Müritz
meren zo ver het oog reikt
Ten oosten van het meer de Müritz, het bekendste en grootste meer van de Mecklenburgische Seenplatte in het Noord-Duitse laagland, ligt het nationaal park Müritz. 660 km lange wegen lopen door een prachtig merenlandschap met meer dan 130 meren, oeroude beukenbossen en geheimzinnig veen.
In het nationaal park Müritz, in de deelstaat Mecklenburg-Vorpommern, wacht u een uniek natuurgebied dat vooral ook geldt als broedplaats voor zeldzaam geworden grote vogelsoorten die

		<p>elders al uitgestorven zijn.</p> <p>Langs de fiets- en wandelroutes kunt u getuige zijn van bijzondere natuurfenomenen. U ziet van zeer dichtbij zeldzame dieren, zoals de bijna uitgestorven zeearend, de visarendparen in Federow en de kraanvogel. Van nog dichterbij kunt u wilde dieren bekijken op extra aangelegde observatiepunten in het oostelijke gedeelte van het park bij Serrahn. In het kader van een modelproject grazen sinds 1969 bij Müritzhof Zweedse runderen en sinds de jaren 80 lopen er ook Gotland pelsschappen rond.</p> <p>Via de talrijke fietspaden en door een van de regelmatig aangeboden wandelingen te maken kunt u het gebied uitstekend verkennen. Fietsen kunnen bij grotere rondvaartschepen ook vaak mee aan boord worden genomen. Andere hoogtepunten die de regio biedt zijn de tochten door het afwisselende landschap die u per kano op de rivier de "Havel" kunt maken en de rondvaart "Alte Fahrt". Wie geïnteresseerd is in archeologie, mag het Heinrich-Schliemann-Museum in Ankershagen niet overslaan, een museum dat gewijd is aan het leven en werk van de bekende archeoloog. Daarnaast zijn een bezoek aan de stad Waren met de oude binnenstad en een boottocht per stoomschip de moeite waard.</p> <p>Midden in het Mecklenburg Merengebied ligt het Müritz-Nationalpark. Hier bevindt zich sinds 1990 een bijzonder waardevol gedeelte van het merengebied onder strenge natuurbescherming. Typisch voor het landschap zijn de bossen, glinsterende meertjes en de legendarische moerassen. Het nationaal park met 32.000 hectare oppervlakte is het grootste in Duitsland. De talrijke meertjes in het nationaal park zijn het jachtgebied van de visarenden, het wapendier van het nationaal park. Rond 20 paartjes broeden hier. Het hele jaar door en net zo vaak te zien is de zeearend. De meertjes worden in de herfst graag door trekvogels, zoals eenden en kraanvogels gebruikt. Aan de Rederangsee ten zuidoosten van Waren (Müritz) bevindt zich, met rond 7000 dieren, een van de grootste rustplaatsen voor kraanvogels in Duitsland.</p>
CP	<p>Jabel</p> <p>53.542409, 12.555940</p> 	<p>Fantastische plek, er zijn verschillende kleine baaien aan het meer, waar je heel mooi kunt staan en kunt zwemmen. We hadden daar 2 andere kampeeders.</p> <p>Hoewel de plaats direct naast de weg ligt, was het erg rustig. Alleen om te wandelen zijn er weinig mogelijkheden, want geen pad langs het meer leidt ... dus je moet langs de weg lopen.</p> <p>Zeer mooie plaats met zwemgedeelte in Jawelsee. Accommodatie toegestaan na informatie.</p> <p>(-/-/0,00)</p>

Route 16

Jabel - Güstrow

K
A
A
R
T



1 **Basedow** 53.69815,
12.6805 (P)



Schloß Basedow

Het kasteel kan alleen op bepaalde tijden worden bezocht als onderdeel van een rondleiding, maar het is ook de moeite waard om een wandeling rond het kasteel met uitzicht op het park te maken.

De kerk op 300m afstand is een echt juweeltje en mag niet worden weggelaten.

Di-zo 11-17 uur - € 6,50

2 **Mecklenburgische Schweiz** 53.735,
12.48425

Naturpark Mecklenburgische Schweiz und Kummerower See

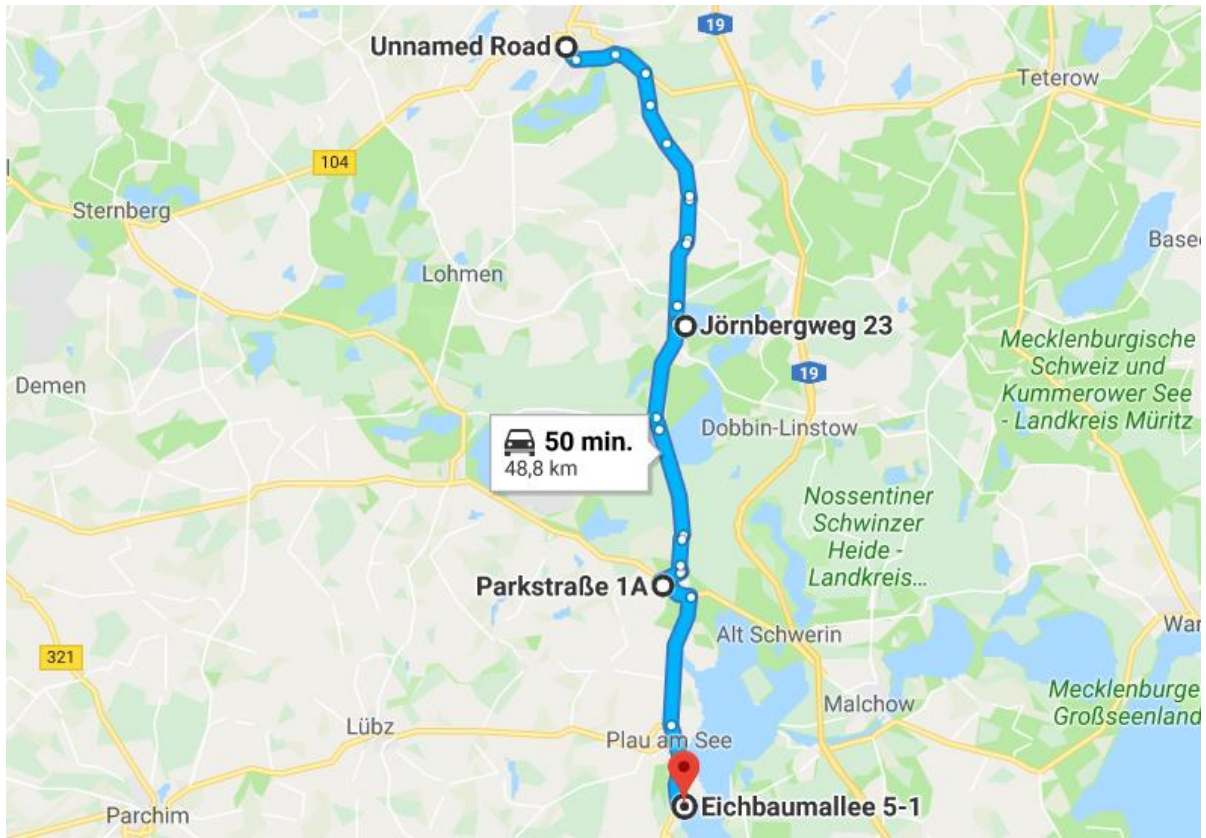
De Peene, een rustige stromende rivier weide, ondergebracht in de rietvelden kust zone en het grootste moeras gebied in Duitsland een groot aantal landelijke zeldzame dieren, met inbegrip van de bever. Zeker is dat de indruk was van deze heuvelachtige landschap aan de naamgeving als "Mecklenburg Zwitserland" peetvader: Prince George van Mecklenburg-Strelitz bedoeld als onderdeel van de eerste steen van Burg Schlitz deze term in 1811 hebben bedacht voor de eerste keer.

		<p>Als men een bergkam beklimt, bijvoorbeeld de Röthelberg bij Karsdorf, liggen glooiende heuvels, uitgestrekte laaglanden, meren, bodem, bossen, weilanden en velden, evenals kleine dorpjes voor de ogen verspreid. Dit door de mens gemaakte culturele landschap herbergt een verscheidenheid aan flora en fauna.</p> <p>In het natuurpark Mecklenburgische Schweiz en Kummerower See vindt u een landschap met een speciale recreatieve waarde, dat in elk seizoen een bezoek waard is.</p> <p>Het natuurpark is ideaal om te wandelen, fietsen en paardrijden. Maar u kunt ook cruisen met het roeien, peddelen of zeilboot op de meren en de Peene.</p>
3	<p>Güstrow</p> <p>53.79108, 12.18011 (P)</p> 	<p>Slot Güstrow</p> <p>Het renaissancekasteel dat uniek is voor het noorden van Duitsland bezit weelderige stucdecoraties, een barok-classicistisch poortgebouw en een volgens historische gravures nieuw aangelegde tuinparterre met een deftige uitstraling.</p> <p>www.schloss-guestrow.de Di-zo 11-17 uur - € 6,50</p> <p>Nabij kasteel staat de gotische basiliek uit baksteen, gebouwd in 1335, dankt zijn sierlijke versiering aan het feit dat het tijdelijk de kerk was van het hof van de hertogen van Mecklenburg. Binnenin de Güstrow-apostelen, twaalf eikenhouten figuren door Claus Berg uit Lübeck, c. 1530, behoren tot de meest opvallende meesterwerken.</p> <p>Güstrow is een van de mooiste plaatsen in Mecklenburg en door de centrale ligging ideaal als uitgangspunt voor uitstapjes in de streek. De Oostzee en de Schwerin, de hoofdstad van de deelstaat, zijn snel te bereiken. Historisch en modern, dynamische en toch beschouwelijk – dat is Güstrow.</p> <p>CP: 53.79149, 12.17981 nabij parkeerplaats (-/-/-/0,00)</p>
CP	<p>Güstrow</p> <p>53.79230, 12.21514</p> 	<p>Bij Hotel am Tierpark - open 6-22u - ontbijt/broodjesservice - centrum 3,5km.</p> <p>(T/W/E/15,00)</p> <p>Parkeerstrook achter het hotel. Gravel turf. Ook bezet door caravans. De 200 meter verderop gelegen straat hoor je afhankelijk van waar je staat, soms minder. Stil 's nachts. Hotel biedt ontbijt voor 4,90 €. Super zijn de in het hotel gelegen toiletten en doucheruimtes. De oude binnenstad ligt op 15 minuten fietsen. Gr. Wildlife park tegenover</p>

Route 17

Güstrow - Plau am See

K
A
A
R
T



1 **Krakow** 53.6593,
12.27479 (P)



Het merengebied van Mecklenburg

Het merengebied van Mecklenburg vormt een plateau bedekt met bomen en meren en is een van de wildste en meest ongerepte gebieden van Duitsland.

Het uitgestrekte open landschap van dennen, beuken, elzen, berken en essen, bezaaid met meren gevormd tijdens de ijstijd, strekt zich uit zover het oog reikt en herbergt een rijke verscheidenheid aan vogelsoorten. Het gebied is een paradijs voor watersport- en wandelliefhebbers en voor natuurliefhebbers van elke kleur.

2 **Karow** 53.53526,
12.25677 (S)



Schloss Karow

Tussen Berlijn en Hamburg, midden in het hart van het merengebied van Mecklenburg, betovert het bruiloftspaleis en hotel Karow zijn gasten. Omringd door heldere meren, uitgestrekte bossen, vindt u een buitengewone omgeving voor unieke huwelijksfeesten.

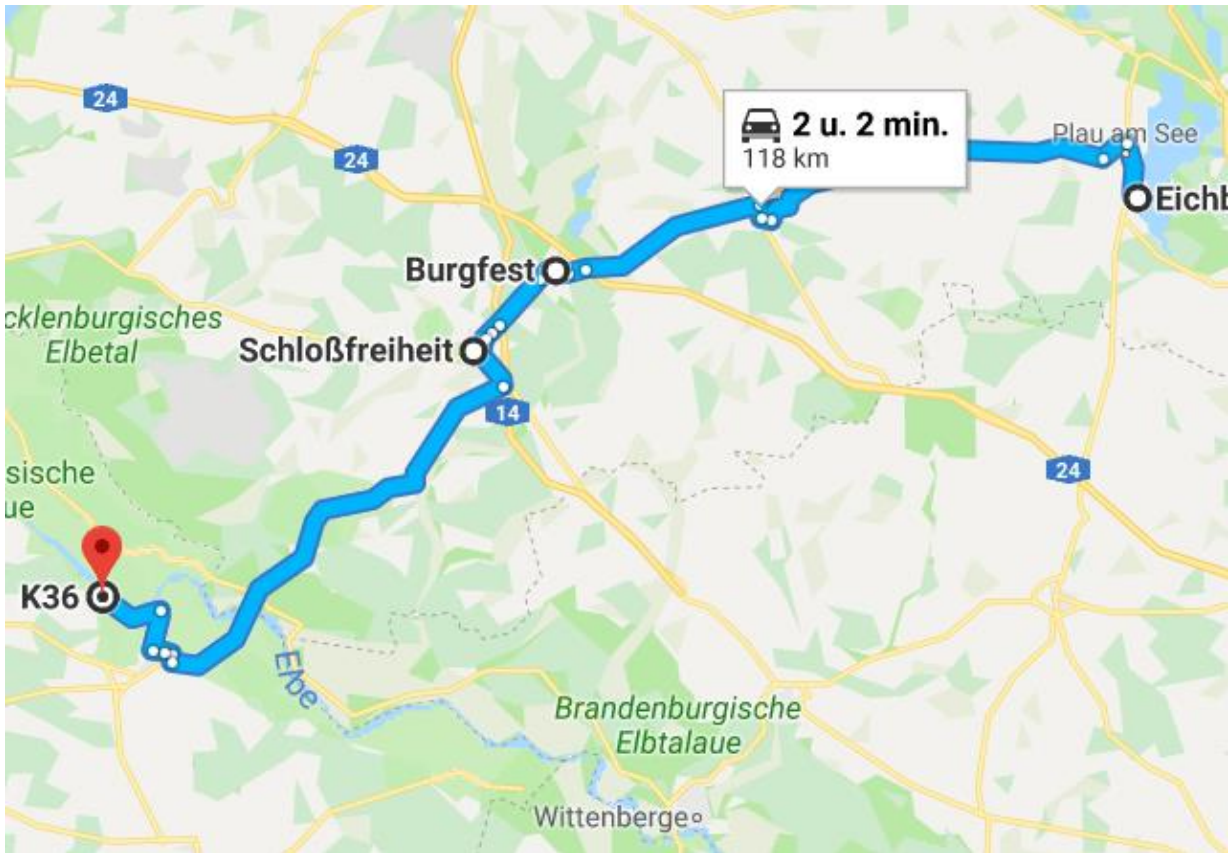
Schloss Karow werd gebouwd aan het einde van de 18e eeuw in de stijl van het classicisme. Het grootste deel van het huis was in opdracht van de adellijke familie van Hahn.

			Schloss Karow is een gebouw dat als enige in Mecklenburg Vorpommern twee architecturale stijlen combineert. Gebouwd in 1916 Wilhelm (George John) Wall Schneider bouwde het mausoleum van de grootgrondbezitters familie Johannes Schlutius (gedeeltelijk verwoest) in de nabijgelegen bossen en dit was in de stijl van het graf van Theodoric in Ravenna.
3	Stuer	53.38734, 12.32785 (P)	<p>Berenbos Muritz</p> <p>Een mooi nieuw bezoekerscentrum. Er is voldoende parkeergelegenheid. Elke beer die leeft hier was gered van een slechte situatie en ze vertellen een beetje over hen. De werkelijke ruimte voor de beren is geweldig - grote met bomen en heuvels en plaatsen voor ze om te zwemmen - ze kunnen ook weg van mensen. Het park beschikt over een heleboel educatieve informatie over de beren en hoeveel zij eten en kosten en hoe zij leven. Ook informeert bezoekers over wat het betekent voor beren worden bewaard in gevangenschap.</p> <p>We zagen ongeveer zeven beren - sommige sliepen, sommigen waren zwemmen, sommige waren aan het spelen. Het is heel indrukwekkend om te zien zo'n prachtige wezens van dichtbij zonder het gevoel alsof je invading hun privacy. Het is een mooie wandeling rond het park Ze hebben een vuurgevecht winterslaap den ook. We vonden het heel rustig en mooi om te zien deze beren krijgt van de rest van hun leven in zo'n prachtige plek na zulke moeilijke leven vóór.</p> <p>Dagelijks 9.00 – 18.00 uur – toegang € 11,00</p>
CP	Plau am See	53.43092, 12.27425	<p>Parkplatz Eichbaumallee</p> <p>Direct aan het meer Plauer See - rustige locatie - overdag bewaakt - centrum 4,5km.</p> <p>Berenbos is vanaf hier per fiets bereikbaar</p> <p>Algemene informatie: Plaats op mix parking Max. aantal plaatsen: 5 Max. camperlengte: Geen limiet Max. verblijfsduur: 24 uur</p> <p>(T/W/-/7,50)</p>

Route 18

Plau am See - Hitzacker

K
A
A
R
T



1 **Neustadt-Glewe** 53.38135,
11.58631 (P)



Burg Neustadt-Glewe

Mooie oude kasteel in centrum van Neustadt-Glewe
Dit is een mooi oud Middeleeuwen kasteel in Neustadt Glewe -. Het is een bezoek waard en heeft de traditionele grote muren en houten poort naar voer naar de binnenplaats en het restaurant. Als u verblijft in Schlosshotel Neustadt Glewe - (Mercure) adviseren wij u de korte wandeling naar het kasteel van de zijweg aan de overkant van de straat. Museum was niet open, maar we zullen terugkomen om dit te zien.

2 **Ludwigslust** 53.32638,
11.49093 (P)

Slot Ludwigslust

Hoofse pracht en praal en een prachtig kasteelpark.
In het gewest in Mecklenburg wordt men verrast door dit laatbarokke ensemble van kasteel en stad. Maar in dit kasteel bedriegt menig schone schijn: Veel decoraties werden bekend als 'Ludwigsluster Carton'.

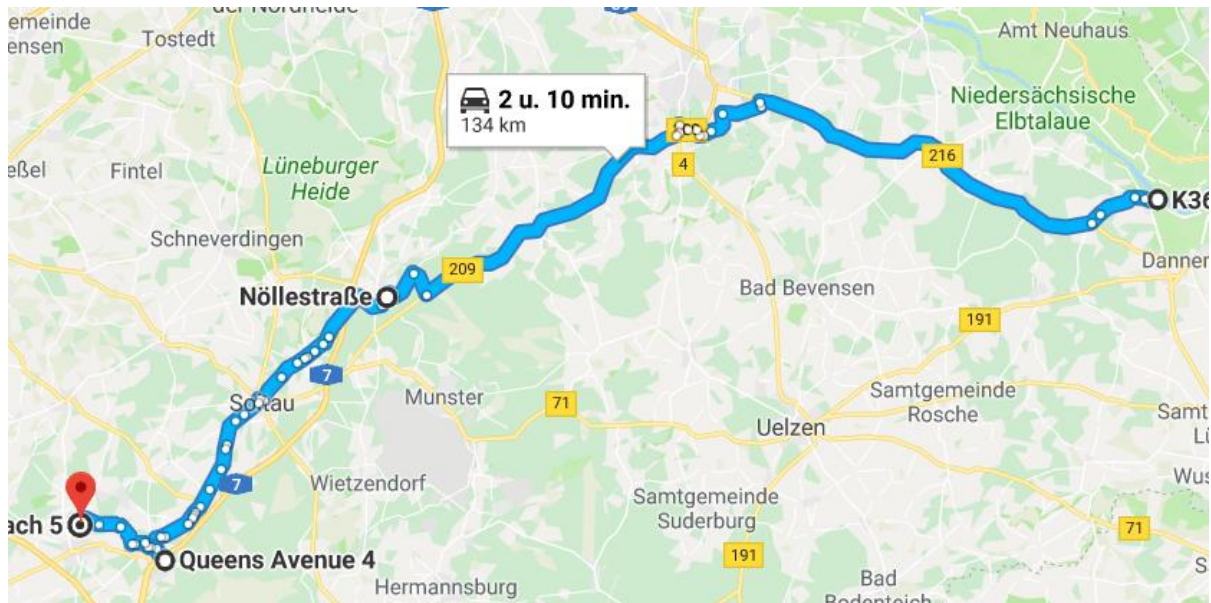
Het langgerekte bouwwerk is een mengeling van laatbarok en classicisme. Het oorspronkelijk bakstenen gebouw werd 'verfranst' en bekleed met lichte zandsteen. In het interieur wordt hoofse

		<p>pracht tentoongespreid, die door een kleurstelling in goud en lichtgrijs exquise elegantie ademt. Pronkstuk is de 'Gouden Zaal' die bestaat uit twee verdiepingen en de voorname schoonheid uit het Louis-Seize-tijdperk combineert met de speelse blijmoedigheid van de rococo. Grote spiegels verdubbelen gouden Korinthische zuilen, kristallen kroonkandelaars en een in filigrane weelde versierd plafond; een grandioos decor voor bruisende feesten.</p> <p>Maar in dit kasteel bedriegt menig schone schijn: Veel decoraties aan de wanden en plafonds zijn noch gemaakt van gestukadoord gips noch van hout, maar van papier-maché, beroemd geworden als 'Ludwigsluster Carton'.</p> <p>Di-zo 10-18 uur - volwassenen € 6,50</p>
3	<p>Hitzacker nvt</p> 	<p>Geboorteplaats Claus von Amsberg.</p> <p>In museum Das Alte Zollhaus is een permanente tentoonstelling aan hem gewijd.</p>
CP	<p>Hitzacker 53.14956, 11.05114</p> 	<p>Net buiten het dorp - elektriciteit per 6 uur - supermarkt en centrum 100m</p> <p>(T/W/E/0,00)</p> <p>Grote verharde gratis camperplaats. Wij waren hier begin september en het was begin van de middag al vrij vol. Niet overal stroomaansluiting. Dicht bij centrum. Water tappen tegen betaling en water lozen mogelijk.</p>

Route 19

Hitzacker - Walsrode

K
A
A
R
T



1	Bispingen 53.07122, 10.01079		<p>Heidekastell Iserhatsche Het "kasteel" op zich was mooi maar de tuin en alles wat er rond is gebouwd, is verbluffend! Een enorme verzameling aan alles wat met bier te maken heeft en verder verzamelingen van alles en nog wat (luciferdoosjes, kikkers, heksen, kindersurprises, enz).</p> <p>Mooie, verrassende gebouwen. De tuin is wel aan wat onderhoud toe, maar is toch mooi om in te wandelen. Het bezoek start steeds met een rondleiding van +/- 1 u en daarna mag je vrij rondlopen in de tuin.</p> <p>We dachten een kasteel te bezoeken. Was ook wel zo, maar een merkwaardige kasteel. Verzamelaars..... je kan alles verzamelen en uitstallen.</p> <p>Maandag - zondag, feestdagen 10 - 18 uur - € 12, -</p>
2	Fallingbostel 52.85557, 9.71288 (S)		<p>Fallingbostel Military Museum</p> <p>Een privémuseum gerund door een Engelsman die daar al vele jaren gestationeerd is. Na de sluiting van de basis is hij daar geweest en heeft hij een museum gebouwd dat vertelt over de militaire geschiedenis van de site gedurende vele jaren. Een plek om te bezoeken als je geïnteresseerd bent in de militaire geschiedenis. Veel evenementen zijn geregeld, dus kijk eens naar hun website :-)</p> <p>Helaas is het museum momenteel alleen geopend voor leden en speciale evenementen.</p>

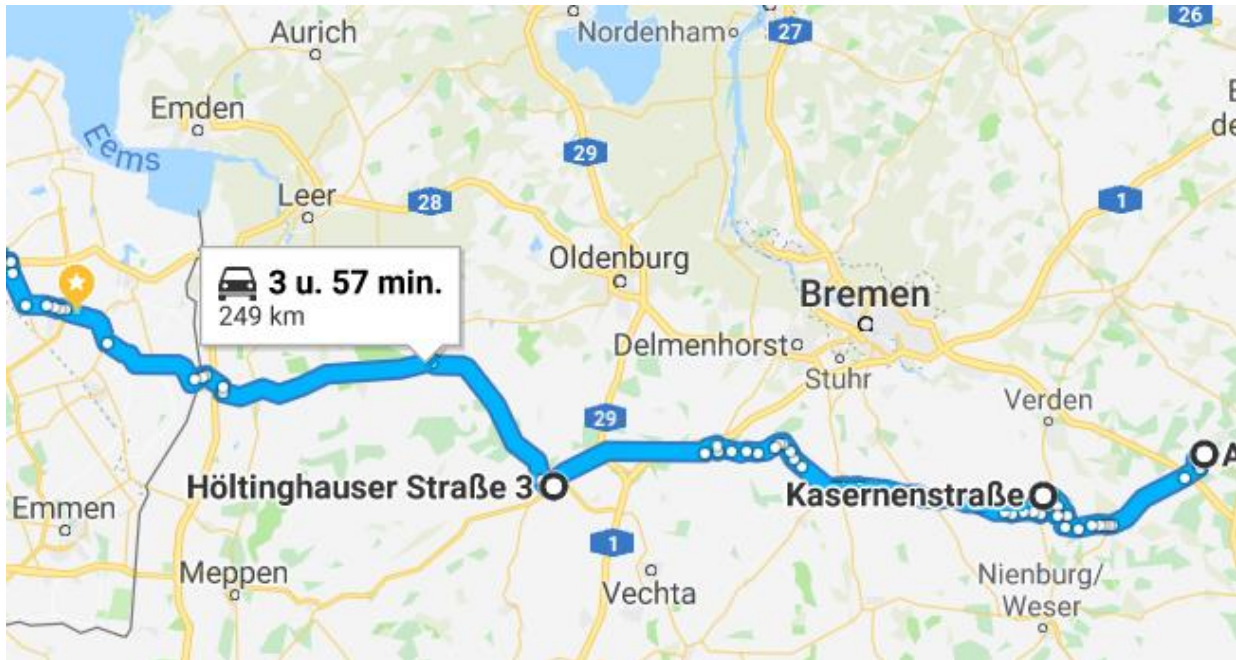
3	Walsrode	nvt	<p>Vogelpark Walsrode Mooi groot vogelpark , met erg veel soorten vogels , het ziet er schoon en verzorgd uit.</p> <p>Dagelijks 10.00 – 18.00 - € 23,00</p> <p>Je kan er wel een uur of 5 rondlopen . De hallen waren erg mooi en de dieren zitten er goed en mooi bij , in ruime volièrès .</p> <p>De shows vond ik wat tegenvallen , veel gepraat te weinig actie . Wij waren er in April en de shows waren nog niet zo lang bezig , dus worden hopelijk wat beter , want nu mislukte er erg veel , ik had gelezen dat er wel 70 vogels tegelijk zouden vliegen op het eind , maar daar merk je niets van .</p> <p>Bloemen en planten waren ook mooi . Kleine kinderen mogen helpen met het voederen van de pinguïns en pelikanen . De entreprijs vind ik wel wat hoog 20 Euro maar ik vond het wel waard. Genoeg toiletten en kraampjes om een ijsje te kopen , ook kan je er in het restaurant wat eten .Parkeren is gratis en veel plaats , alleen sta je op gras geparkeerd , als het droog is geen probleem , maar na veel regen was het hier en daar blubber , en moet je uitkijken , ik zat bijna vast met me camper .</p>
CP	Walsrode	52.88288, 9.59602	<p>Bij hotelcomplex met grootste vogelpark ter wereld - 12 plaatsen met stroom - centrum 3km</p> <p>(T/W/E/0,00)</p> <p>Rustige plaats op gras en onder bomen. Ideaal om het Vogelpark te bezoeken maar ook een prima doorgangplaats voor een nacht (Dit is wellicht niet de bedoeling). Autoweg op enkel km, tanken en supermarkt vlakbij.</p>



Route 20

Walsrode - Groningen

K
A
A
R
T



1 **Barme** 52.82605,
9.21428 (P)



Wolfcenter
Om de rondleiding mee te maken. Heel gaaf om te zien hoe de Europese wolven aan de slag gaan om te eten.
Ze hebben ook nog twee jonge Hudson wolven en Tsjecho-Slowaakse wolfhond. Een leuk ervaring gehad en veel bijgeleerd over wolven. Echt de mooiste waard om langs te gaan
wo t / m zo van 10:00 tot 18:00 - Volwassenen 12,90 Euro

2 **Cloppenburg** 52.85231,
8.05314 (P)



Museumdorp Cloppenburg
In Nedersaksen zijn tal van openluchtmusea te vinden die inzicht geven in het leven en werk van de mensen in vroegere eeuwen. Het museumdorp Cloppenburg is een van de oudste museumdorpen van Duitsland met een groot aantal oude vakwerkhuisen en historische handwerkbedrijven. De uitoefening van traditioneel handwerk in authentieke werkplaatsen is hier een vast programmaonderdeel.
Maart - oktober: 9.00 - 18.00 uur - € 7,50

CP **Groningen**

Einde reis