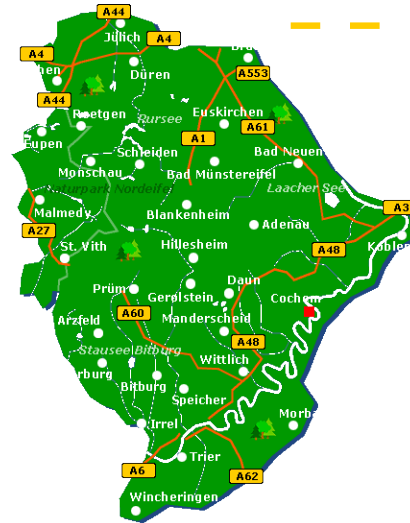


De EIFEL

















De heuvels en bergen van de Eifel liggen tussen de Belgische grens, de Moezel en de Rijn. Het is niet alleen het 'groene recreatiegebied' voor de burgers van Bonn, Koblenz en Keulen. Het is ook een door Nederlanders en Belgen zeer gewaardeerd gebied om in de natuur te wandelen. Of door schilderachtige vakwerkstadjes (Monschau) te dwalen. U vindt hier grote wildparken en stuwweren, de sporen van vulkanische activiteiten (kratermeren) en interessante rivierdalen (Ahrdal). Het is geen avontuurlijke vakantiebestemming maar wel mooi voor de echte rustzoeker.

Het lijkt wel alsof de ongerepte natuur van de Eifel er in de herfst vrolijker uitziet. De uitgestrekte groene bossen veranderen langzaam in een sprookjesbos met rode en gouden bladeren. Een perfect seizoen voor lange wandelingen in de frisse lucht.



De geselecteerde belevenissen

A = Rursee	De Rursee ligt te midden van beboste heuvels, die zich in het water weerspiegelen. De Rursee, de Obersee en de Urftsee vormen het merenstelsel van de Eifel: overal kan men vanaf het water genieten van de charme van het groene landschap. 50.64026, 6.44322	
B = Kall	De OleftalBahn is een oud spoorwegtraject dat loopt van Kall naar Hellenthal. De spoorbaan voert door de mooie natuur van de Eifel en de dalen van de Olef en de Urft. 50.53878, 6.55655	
C = Hellenthal	Hellenthal is landelijk bekend om de Oleftalsperre, het wilde dierenkamp met een roofvogelshow en de bezoekersmijn Grube Wohlfahrt. 50.49441, 6.42342 = Oleftalsperre 50.50260, 6.43026 = Wildpark	
D = Ausweichsitz	Ausweichsitz NRW is een fascinerende bezienswaardigheid in Duitsland, in de Eifel. De bunkers uit de koude oorlog zijn de moeite waard om te bekijken. 50.50749, 6.57551	
E = Nettersheim	In het plaatsje Nettersheim, ongeveer 14 kilometer ten noorden van Blankenheim, vindt u een gedeelte van de Romeinse Eifel Waterleiding. 50.48956, 6.62775	
F = Zilsdorf	De Arensberg is een bekende vulkaan in de Eifel. Bij het plaatsje Zilsdorf, niet ver van Hillesheim en Gerolstein, kunt u een kijkje nemen in de krater van deze vulkaan. 50.28499, 6.72877	
G = Teufelsslucht	Het is een prachtig gebied en de rotskloven zijn imposant. De rotskloven zijn circa 20 miljoen jaar geleden ontstaan door aardkostverschuivingen in de toenmalige kustzone van de Liaszee die zelfs 190 miljoen jaar oud is. 49.85459, 6.44719	

<p>H = Newel</p>	<p>Het Römerpfad is een wandelroute van 10 kilometer tussen de plaatsen Kordel en Butzweiler. De wandeling voert onder andere langs vele bezienswaardigheden uit het Romeinse tijdperk en mooie watervallen.</p> <p>49.82340, 6.64345</p>	
<p>I = Kliding</p>	<p>In de mooie natuur van de Vulkaaneifel ligt de hoogste waterval van de Eifel; De Klidinger Waterval, in het Duits Der Klidinger Wasserfall.</p> <p>50.10738 / 7.05745</p>	
<p>J = Burg Eltz</p>	<p>Burcht Eltz is een van de belangrijkste burchten in Duitsland, gelegen in de plaats Wierschem. Het is sinds 1157 de residentie van de graven van Eltz.</p> <p>50.20570 / 7.33660</p>	
<p>K = Mendig</p>	<p>De Lavadome is het Vulkanmuseum in Mendig. Deze moet je bezoeken in de Vulkaaneifel. Zeer spectaculair is de Lavakeller, een must-see!</p> <p>50.37708 / 7.28433</p>	
<p>L = Bell</p>	<p>De Gänsehalssturm in Bell bij Mendig in het noordoosten van de Eifel biedt een schitterend uitzicht over het mooie Eifel landschap en de omgeving.</p> <p>50.39707 / 7.20403</p>	
<p>M = Wanderath</p>	<p>Lopen over de hoogtes van het Eifelgebirge, kabbelende beekjes, open velden en mooie uitzichten. Dat is wandelen op het Eifel Traumpfad Wanderather.</p> <p>50.35363 / 7.04886</p>	
<p>N = Nurburg</p>	<p>De Nürburgring is één van de trekpleisters in de Eifel en een bezoek meer dan waard.</p> <p>50.33470 / 6.93756</p>	

Eifel uitjes

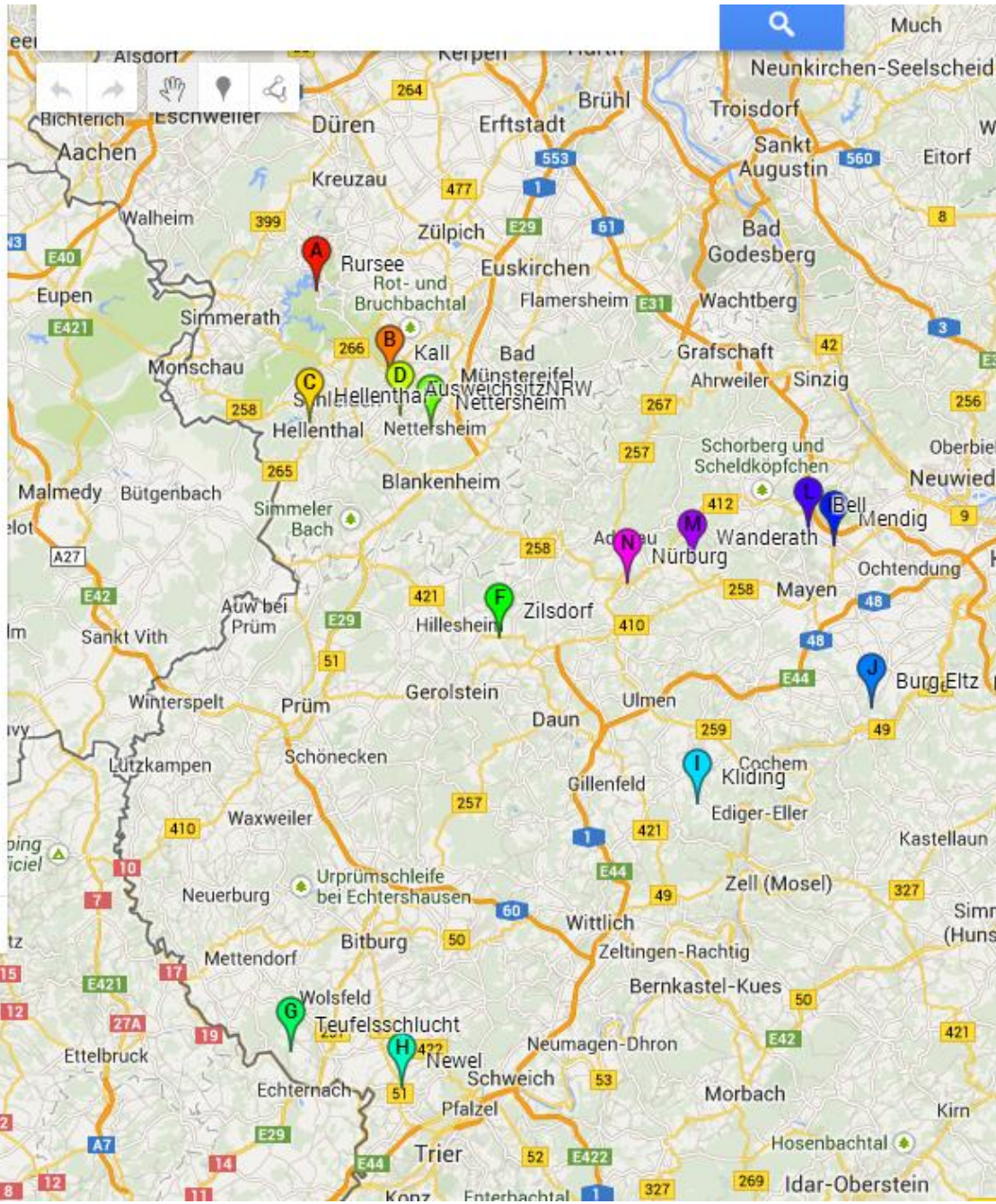
Laag toevoegen

Naamloze laag

Bezoekplaatsen HV 2013

- Rursee
- Kall
- Hellenthal
- AusweichtsitzNRW
- Nettersheim
- Zilsdorf
- Teufelsschlucht
- Newel
- Kliding
- Burg Eltz
- Mendig
- Bell
- Wanderath
- Nürburg

Basiskaart



A

De RURSEE

De Rursee is één van de grootste stuwmeren van Duitsland. In het noorden van de Eifel ligt deze prachtige Stausee omgeven door beboste heuvels. De Rursee is geliefd en bekend bij de vele toeristen die jaarlijks de Eifel en het stuwmeer bezoeken.

In het noorden van de Eifel in Duitsland ligt de Rureifel. Hier is het gebied waar het bekende Nationaal Park Eifel ligt en waar de rivier de Rur (de Roer) in de Rursee uitmondt. Een prachtige streek in de Eifel waar veel te doen en te zien is. Vele wandel- en fietsroutes lopen door dit gebied en uiteraard zijn er vele watersport mogelijkheden op en bij de Rursee.



B

KALL

Met de trein door de Eifel: De OleftalBahn. Dit prachtige spoorwegtraject ligt in Duitsland, in het noorden van de Eifel. Hier kun je met een historische trein een prachtige rit maken door het betoverende Eifel landschap.

De OleftalBahn is een oud spoorwegtraject dat loopt van Kall naar Hellentahl. De lengte van de spoorbaan is 17,8 kilometer en voert door de mooie natuur van de Eifel en de dalen van de Olf en de Urft. De OleftalBahn staat onder bescherming en is een officieel beschermgoed geworden. Over de OleftalBahn wordt gereden met een oude " Schienenbus " een soort van bus op rails. Deze treinen werden door Man (bekend van de vrachtwagens) gebouwd in de jaren 50 en 60 en veelal verkocht aan kleine private spoorwegtrajecten.



C

HELLENTHAL

De Oleftalsperre is een unieke stuwdam in de Eifel in Duitsland. Bij het plaatsje Helleenthal, midden in de mooie natuur van de Eifel, ligt deze unieke stuwdam die je zeker moet gaan bekijken.

In deze prachtige streek in het noorden van de Eifel is veel te zien. De Oleftalsperre ligt in de buurt van het Nationaal Park Eifel en ook de Rursee, één van de grootste stuwmeren van Duitsland, is in de buurt te vinden.

De Oleftalsperre / de Oleftal stuwdam verzorgt met het stuwmeer, met een inhoud van 20 miljoen kubieke meter water, voor een gedeelte de drinkwatervoorziening in de regio.

Daarnaast is de Oleftalsperre ook een bezienswaardigheid in de Eifel. Ook zijn er prachtige wandelroutes en fietsroutes rondom het stuwmeer. Reden genoeg dus voor een bezoek aan dit prachtige stukje Eifel.



D

AUSWEICHSITZ NRW

Bunkers in de Eifel zijn op veel plaatsen te vinden. Een bezienswaardigheid uit de Bunkers in Duitsland de Eifel Koude Oorlog is Ausweichsitz NRW, een bunker in Duitsland in het noorden van de Eifel.

Bij het plaatsje Kall-Urft in het noorden van de Eifel ligt de Ausweichsitz NRW, een bunker uit de tijd van de Koude Oorlog.

In de Eifel zijn vele bezienswaardigheden uit de tijd van de tweede wereld oorlog maar ook uit de tijd van de koude oorlog zijn er bezienswaardigheden zoals deze atoombunker.



E

NETTERSHEIM

In het plaatsje Nettersheim, ongeveer 14 kilometer ten noorden van Blankenheim, vindt u een gedeelte van de Romeinse Eifel Waterleiding.

Tijdens wegwerkzaamheden is dit stuk van de oude Romeinse waterleiding ontdekt. De Romeinse Eifel Waterleiding is gebouwd in de eerste eeuw na Chr. en werd gebruikt in de eerste drie eeuwen na Chr. De waterleiding voorzorg in de behoefte van de Romeinen aan kwalitatief goed (drink)water.

De waterleiding liep vanuit de Eifel naar de stad Keulen en had een lengte van bijna honderd kilometer. Het bouwwerk was een technisch hoogstandje voor die tijd en bewijst maar weer eens hoever de Romeinen waren in hun technische kennis en kunnen. De waterleiding verliep bovendien voor een groot gedeelte ook over bruggen en aquaducten gemaakt door de Romeinen.

De Romeinen hadden in Keulen behoefte aan goed drinkwater en het water uit de bronnen in en om de stad hadden veelal een te hoog kalkgehalte. Daarom haalde men het kwalitatief goede water uit de Eifel. Per dag werd er ongeveer 20.000 m³ water getransporteerd door de Romeinse Eifel Waterleiding. Niet alleen zorgde dit voor voldoende goed drinkwater maar ook werden de baden in de Romeinse thermen voorzien van dit water.

Later in de middeleeuwen, na het Romeinse tijdperk, werd de Romeinse Eifel Waterleiding niet meer gebruikt als waterleiding. Men gebruikte echter de waterleiding als "steengroeve". Het materiaal van de waterleiding werd gebruikt als bouw materiaal. De kalkafzetting aan de binnenkant van de waterleiding, inmiddels kalksteen, was ook zeer geliefd bouw materiaal voor zuilen en altaren.

De Romeinse Waterleiding in Nettersheim is een interessante bezienswaardigheid en bij dit opgegraven gedeelte is goed te zien hoe de waterleiding in elkaar zat. Vanaf deze plek start ook een wandelroute, de "Romeinse Waterleiding Wandeling".



F

ZILSDORF

Bij het plaatsje Zilsdorf in de Eifel ligt de Arensberg ook wel de Arnulphusberg genoemd, een bekende vulkaan uit het Tertiair tijdperk.

In de Vulkaaneifel zijn veel vulkanen, kraters en Maare te vinden en te bekijken maar de Arenberg biedt een bijzondere beleving. Op 7 minuten rijden van van Hillesheim en een kleine 15 minuten rijden van Gerolstein ligt het plaatsje Zilsdorf. Hier bevindt zich verscholen in het bos en begroeit met bomen de verhoging van wat eens een vulkaan was.

Zo op het eerste gezicht ziet het er allemaal niet imposant uit. Eigenlijk zou je het vanuit de lucht moeten zien. Maar wanneer je door de mijntunnel loopt verandert dat al snel.



G

TEUFELSSCHLUCHT

Tussen de plaatsjes Irrel en Bollendorf, vlakbij de grens met Luxemburg, ligt de Teufelsschlucht of de Duivelskloof.

Hier kunt u prachtige wandeltochten maken door een grillig rotsgebied. Er zijn veel trappen en flinke afdalingen. Hierdoor is het wat minder geschikt voor mensen die niet al te goed ter been zijn maar het is verder prima te doen.

Het is een prachtig gebied en de rotskloven zijn imposant. De rotskloven zijn circa 20 miljoen jaar geleden ontstaan door aardkostverschuivingen in de toenmalige kustzone van de Liaszee die zelfs 190 miljoen jaar oud is.

De naam "Teufelsschlucht" is heel lang geleden ontstaan. Men kon niet geloven dat dit het werk van de natuur kon zijn, dus men dacht dat het wel het werk van duivel moest zijn. Wandelen in dit gebied is een aanrader. De natuur is prachtig en ongerept en de duivelskloof is imposant om te zien. Wanneer je tussen de hoge rotsen loopt besef je pas hoe ongelooflijk groots de natuur is.

Een bezoek aan de Teufelsschlucht is ook goed te combineren met een bezoek aan de Irreler Wasserfälle, de Watervallen van Irrel. Een artikel hierover vind je ook op onze website. Zie de link onderaan dit artikel.

U kunt de Teufelsschlucht makkelijk bereiken vanuit Irrel door de weg naar Prümzurly te volgen, eerste parkeerplaats rechts. Hier kun je gratis parkeren op een ruime parkeerplaats. Het staat verder goed aangegeven hoe de Teufelsschlucht is te vinden. Voor meer informatie kunt u ook nog terecht op de website van Naturparkzentrum Teufelsschlucht: www.teufelsschlucht.de



H

NEWEL

Wandelen in de Eifel: Het Römerpfad

Het Römerpfad is ook weer een mooie wandelroute in de Eifel. Het ligt in het zuiden van de Eifel ongeveer 15 kilometer ten noorden van Trier.

Het Römerpfad is een wandelroute van 10 kilometer tussen de plaatsen Kordel en Butzweiler.

De wandeling voert onder andere langs vele bezienswaardigheden uit het Romeinse tijdperk en mooie watervallen.

De route wordt gezien als één van de mooiste in het gebied Trier-Saarburg.

Het Deutsche Wanderinstitut heeft het Römerpfad geclassificeerd als "Premiumwanderweg". Deze classificatie wordt gegeven aan een wandelroute als deze voldoet aan een aantal criteria, waaronder bezienswaardigheden onderweg, kwaliteit van de paden, culturele bijdrage en nog een aantal punten.

Onderweg op het Römerpfad zijn er een aantal bezienswaardigheden uit o.a. de Romeinse tijd, deze maken de wandeling zeer de moeite waard:

Pützlöcher. Oude Romeinse steengroeve en kopermijn. Deze kan tussen 1 mei en 31 oktober worden bezichtigd.

Spätrömische Langmauer. Een stukje gereconstrueerde muur, welke oorspronkelijk 72 kilometer lang was en een gebied van 220 vierkante kilometer ommuurde ter bescherming van het keizerrijk.

Hochburg. Een keltische burcht met holen op een 50 meter hoge rots.

Genovevahöhle. De Genovevahöhle is een grot in de zandsteenrotsen welke ontstaan is door de langdurige inwerking van stromend water. Hierdoor werd het zandsteen weggespoeld en uitgehold waardoor de grot is ontstaan. En bekend van de lokale legende. Zie ons artikel Grotten in de Eifel: De Genovevahöhle.

Klausenhöhle: Grotten waar kluizenaars geleefd hebben en waar afbeeldingen te zien zijn die in de rotswand zijn gehouwen.

Geyersley: Uitzichtpunt op een door de natuur gevormde richel.

Burg Ramstein: Een oude burcht die gebouwd werd tussen 883 en 915. In 1689 werd Burg Ramstein verwoest en bleef alleen de 25 meter hoge woontoren over.

Wasserfälle Butzerbach: Prachtige mooie watervallen in dit stukje met als hoogtepunt een 30 meter lange hangbrug.

Het Römerpfad is zeer de moeite waard om te lopen. De totale lengte bedraagt 9,1 kilometer en zonder rustpauze is de route te wandelen in circa 3,5 uur. De route is "middelzwaar" en ook

goed te doen voor gezinnen met kinderen vanaf 6 jaar. Het Römerpfad is niet geschikt voor wandelwagens.

Het startpunt (en parkeerplaats) van het Römerpfad is :

Römerpfad – Wanderparkplatz
Ramsteiner Weg 1
54309 Newel





KLIDING

De Klidinger Waterval, de hoogste waterval van de Eifel

In de mooie natuur van de Vulkaaneifel ligt de hoogste waterval van de Eifel; De Klidinger Waterval, in het Duits Der Klidinger Wasserfall.

De Klidinger Waterval, ook wel de Beurener Waterval genoemd, ligt op ongeveer 8 kilometer van Lutzerath en is omgeven door de plaatsjes Kliding, Beuren en Kennfus.

Ondanks dat het de hoogste (28 meter) waterval van de Eifel is, wordt er niet veel aandacht aan besteed in de beschikbare informatie voor toeristen over de streek. En dat is best jammer aangezien het een mooie waterval is en een leuke "tocht" er naar toe. Het voordeel is dat het wel rustig lopen is en er geen drommen mensen op af komen in de hoogseizoenen.

De wandeling naar de Klidinger Waterval is een klein avontuur. Vooral om helemaal boven te komen bij de waterval moet er flink geklommen worden en de paden zijn niet altijd even makkelijk begaanbaar. Een goede conditie en vooral ook goed op blijven letten is wel van belang. Maar dat heeft natuurlijk ook zijn charmes en neemt niet weg dat het hier prachtig lopen is.

Hoe u de waterval aantreft dat kan verschillen. In rustige, droge perioden kan het een klein, rustig watervalletje zijn. Maar in perioden met veel neerslag of smeltwater van de gevallen sneeuw, zal deze veranderen in een indrukwekkende waterval.

In de winterperiode kan de Klidinger Waterval helemaal een indrukwekkend schouwspel zijn wanneer de waterval bevroren raakt. Dus het is zeker een aanrader om in de winter de waterval te bezoeken.

U kunt de Klidinger Waterval bereiken door vanuit het plaatsje Kliding door het Maiwald te lopen. Er staan borden die u de weg wijzen. Of u kunt vanuit het plaatsje Kennfus het Erdenbachtal inlopen.



J

Burg Eltz



Burcht Eltz

Burcht Eltz is een van de belangrijkste burchten in [Duitsland](#), gelegen in de plaats [Wierschem](#). Het is sinds 1157 de residentie van de graven van Eltz. Er werd 500 jaar lang aan gebouwd waardoor zowel middeleeuwse alsook gebouwen in [renaissance](#) stijl ontstonden. Rond zijn imposante slotplein staan acht woontorens. Binnen valt er adellijke wooncultuur door de eeuwen heen te bewonderen. In de schatkamer worden kunstvoorwerpen van goud en zilver, ivoor en porselein evenals historische wapens bewaard.

Kastellane,
Burg-Eltz-Straße 1
56294 Münstermaifeld

K

MENDIG

Lavadome Deutsches Vulkanmuseum Mendig.

In het plaatsje Mendig in de Vulkaaneifel, niet ver van de Laacher See, ligt de Lavadome een prachtig museum over de Vulkaaneifel en vulkanisme. Het museum werd in juli 2005 geopend en heeft een tentoonstellingsoppervlakte van 700 vierkante meter.

Het museum in Mendig bestaat eigenlijk uit drie onderdelen; de Lava-Dome, de Lavakeller en het Museumsly. Alle drie de onderdelen zijn afzonderlijk of met elkaar te bezoeken en te bekijken. Stuk voor stuk staan zij garant voor een prachtige en leerzame ervaring over de Vulkaaneifel en het vulkanisme.

De Lavadome. De Lava-Dome is het eigenlijke museum waar op een tentoonstellingsoppervlakte van 700 vierkante meter alles wordt uitgelegd over de Vulkaaneifel, vulkanen, vulkanisme en alles wat er mee te maken heeft. Met informatieborden, beeld en geluid maar ook interactief wordt alles duidelijk over dit fascinerende onderwerp. Er worden uiteraard zaken tentoongesteld en er wordt in de filmzaal een spectaculaire 3D film getoond. Voor zowel volwassenen als kinderen zeer leerzaam.

Museumsly. Het Museumsly is het openluchtmuseum gedeelte. Hier is in een doorlopende tentoonstelling te zien hoe vroeger in dit gebied in de Eifel gewerkt werd en hoe de steengroeves ontstonden en het gesteente werd verwerkt. Het gesteente werd gebruikt in onder andere de bouw en de wegenbouw. Hier zie je voorbeelden daarvan maar ook de machines en werktuigen die werden gebruikt.

De Lavakeller. De Lavakeller is de absolute highlight van het Vulkanmuseum Lavadome in Mendig. Diep onder de grond, 32 meter onder het aardoppervlak, bevindt zich een stelsel van gangen en ruimtes in het lavagesteente van dit vulkanische gebied. Toen vroeger de vulkanen in de Vulkaaneifel actief waren werden er grote hoeveelheden lava uitgestoten. Na duizenden jaren is het gestolde gesteente onder de grond voor mensen een broodwinning geworden.

Lavakeller: Vroeger werd het basaltlava gewonnen en werden de onderaardse gangen en kamers uitgegraven voor dit zwarte kostbare gesteente. Zo ontstond in de loop der tijd een onderaards gangen-stelsel en kamers over een oppervlakte van ruim 3 vierkante kilometer onder de stad Mendig. Nadat de winning van basalt gestopt was werden vroeger de onderaardse ruimtes nog gebruikt door bierbrouwerijen om het bier koel op te slaan. De temperatuur was onder de grond perfect met constant temperaturen tussen de 6 en 9 graden celcius. Na de uitvinding van de koeling sloegen de bierbrouwerijen niet langer hun voorraden op en kwamen de ondergrondse ruimtes leeg te staan.

Nu kan de Lavakeller bezichtigd worden en dat is zeer de moeite waard en spectaculair, een must! Je gaat 32 meter onder de grond, 150 traptreden naar beneden. Daarna kom je in een betoverende onderaardse wereld terecht. Uiteraard kan de Lavakeller uitsluitend onder leiding van een gids bezocht worden. Voor mensen die slecht ter been zijn is er een lift aanwezig. Meer informatie over de rondleiding, tijden en prijzen vind je onderaan dit artikel.

Praktische informatie:

Adres: Lava-Dome, Brauerstraße 1, 56743 Mendig

Geopend: Gehele jaar van dinsdag – zondag: 10.00 – 17.00 uur. Maandag gesloten (behalve vakantieperiodes) In december en januari ook enige weken gesloten m.u.v. de vakantieperiode.

Entreprijzen: Volwassenen: € 8,50 Kinderen (tot 16 jaar): € 6,50. Dit is voor de Lavadome én de Lavakeller. Losse entree ook mogelijk en het openluchtmuseum is gratis. Meer info zie link hieronder bij meer informatie.

Meer informatie: Zoals actuele opening en prijzen zie website Lava-Dome Mendig.



L

BELL

Een mooi panoramauitzicht over de Eifel heb je op veel plaatsen. Vanaf een uitkijktoren is het uitzicht vaak helemaal adembenemend. Bezoek eens de Gänsehalsturm in Bell bij Mendig. De Gänsehalsturm in Bell bij Mendig in het noord-oosten van de Eifel biedt een schitterend uitzicht over het mooie Eifel landschap en de omgeving. De Gänsehalsturm is in 1976 gebouwd. De RWE (duitse energiemaatschappij) bouwde destijds de toren, een zendmast, met een totale hoogte van 74 meter



M

WANDERATH

Wandelen in de Eifel: Eifel Traumpfad – Wanderather

De wandelroute start bij de kerk in het plaatsje Baar-Wanderath. De wandeling voert over paden door velden, weiden en over de beboste heuveltoppen van de Eifel. Hier heeft u een mooi panoramauitzicht naar Welschenbach.

Daarna klimmen we weer iets omhoog door het bos om vervolgens weer door mooie open velden te wandelen.

Wanneer we afdalen richting het Achterbachtal, lopen we door een mooi heidelandschap en weer door bossen en velden. Het beekje volgend voert de wandelroute richting de “Schwarze Madonna”. Samen met de “Jodokuspilgerweg” volgt de weg de Achterbach. U heeft de mogelijkheid om hier even de Wallfahrtskapelle St. Jost te bekijken.

De wandeling gaat weer verder omhoog richting het Nitzbachtal en we lopen langs mooie leirsteenrotsen. Bij de Welschenbach aangekomen voert het Traumpfad door dichtere bossen en passeren we een oude steengroeve. Na de beek te zijn overgestoken en omhoog gelopen te hebben komen we bij de bosrand waar we een mooi uitzicht hebben op de Virneburg.

De route verloopt verder bergopwaarts door weiden richting de Wacholderheide. Dan gaat het rondom de Hohe Warte en gaan we weer naar beneden het dal in. Tot slot loopt het Eifel Traumpfad Wandertaher, weer terug naar het start- eindpunt in Wanderath.

Highlights van het Eifel Traumpfad Wanderather:

Uitzichten Wanderath-Welschenbach

Hohe Warte-Wanderath en Welschenbach-Acht

Achterbachtal met de Schwarzer Madonna en de Jodokusbrunnen

Wallfahrtskapelle St. Jost

Wacholderheiden Kramershardt bij de Südhang van de Hohen Warte

Praktische informatie:

Lengte: 12 kilometer

Wandelduur: 4 uur

Moeilijkheid: middel

Wandelperiode: beste van april t/m oktober

Vertrek- en aankomstpunt: 56729 Baar-Wanderath, Kirche oder Gasthaus Waldesruh (Birkenweg 1)

Parkeren: Kirche/Gasthof Waldesruh in Baar-Wanderath en St.Jost-Wallfahrtskapelle



N

NURBURG

Nürburgring






























De meeste mensen zullen de Nürburgring wel kennen, het racecircuit midden in het plaatsje Nürburg. De Nürburgring is één van de trekpleisters in de Eifel en een bezoek meer dan waard.























Een stukje geschiedenis: De bouw is begonnen in 1925 en in 1927 was de opening. De aanleg was een onderdeel van een groot werkgelegenheidsproject om de economie van de Eifel te stimuleren. Het circuit, bijgenaamd "De groene hel", groeide in de jaren erna uit tot één van de beroemdste circuits ter wereld. In 1976 maakte de oostenrijkse Formule-1 coureur, Niki Lauda hier zijn zware, bijna fatale, crash. In 1984 en 2002 zijn er aanpassingen geweest aan het circuit.

Afgelopen zomer kwam de Nürburgring weer in het nieuws omdat het in zware financiële problemen zou zitten.



Route-plan Boerakker – Eifel

Datum	Activiteit	plaats	Camperplaats	Uur	Km
18-10	Vertrek CP	Belt Schutsloot	 Belt Schutsloot Beoordeling: 7.0 CP Café Restaurant De Belt  N 52.66786 E 6.05187 C  20 i maaltijd verplicht € camper 0,- *2013   	1	85
19-10	Bataviawerf 52.52219 / 5.43978 CP	Lelystad Brunssum	 Brunssum 6441 Beoordeling: 6.7 CP Schutterhuske  N 50.94574 E 5.98389 C  8 i - chinees restaurant dichtbij - cafetaria en pizzeria 1km € camper 0,- *2013         	0.50 2.30	61 235
20-10	Bezoek Monschau 50.55434, 6.24541 Rursee 50.58063, 6.38046 CP	Monschau Einruhr Golbach	 Golbach Beoordeling: 6.0 CP Wohmobilhafen Kallbachtal  N 50.52786 E 6.53667 C  10 € camper 6,-     	1.15 0.26 0.20	65 18 17
21-10	Trein – Hellenthal Oleftalsperre	Kall Hellenthal	Idem 20-10	--	--
22-10	Koude oorlog bunker 50.50641 / 6.57626 Teufelsslucht 49.85479 / 6.44685 CP	Ulft-Kall Irrel Ramstein	 Kordel [Ramstein] Beoordeling: 7.0 CP Restaurant Burg Ramstein  N 49.82306 E 6.64306 C  6 i smalle toegangsweg € camper 5,-	0.15 1.15 0.25	7.5 92 20

			  		
23-10	Romerpfad	Kordel	Idem 22-10		
24-10	Waterval Kliding 50.10738 / 7.05745 Burg Eltz 50.20570 / 7.33660 CP	Kliding Wierschem Mendig	 Mendig Beoordeling: 7.4 CP Vulkanmuseum  N 50.37708 E 7.28433 C  30 € camper 0,-       	1.25 1 1	70 45 50
25-10	Lavadrome Uitkijktoren 50.39707 / 7.20403 CP	Mendig Bell Herresbach	P Brunnchen Herresbach N 50.36373 O 7.00166 Max. € 8,-	 0.15 0.26	 7 26
26-10	Traumpfad 50.35363 / 7.04886 Nurburgring 50.33470 / 6.93756 CP	Wanderath Nurburg Kelberg	 Kelberg CP Collection Michel Prive / Bedrijf  N 50.28435 E 6.91572 C  7 i centrale maar rustige ligging - producent van kussens en bekleding - bedrijfsbezoek - centrum 100m € camper 3,-      	0.07 0.13 0.12	6 10 9
27-10	(Nurburgring) Naar huis	(Nurburg) Boerakker		4.15	425