

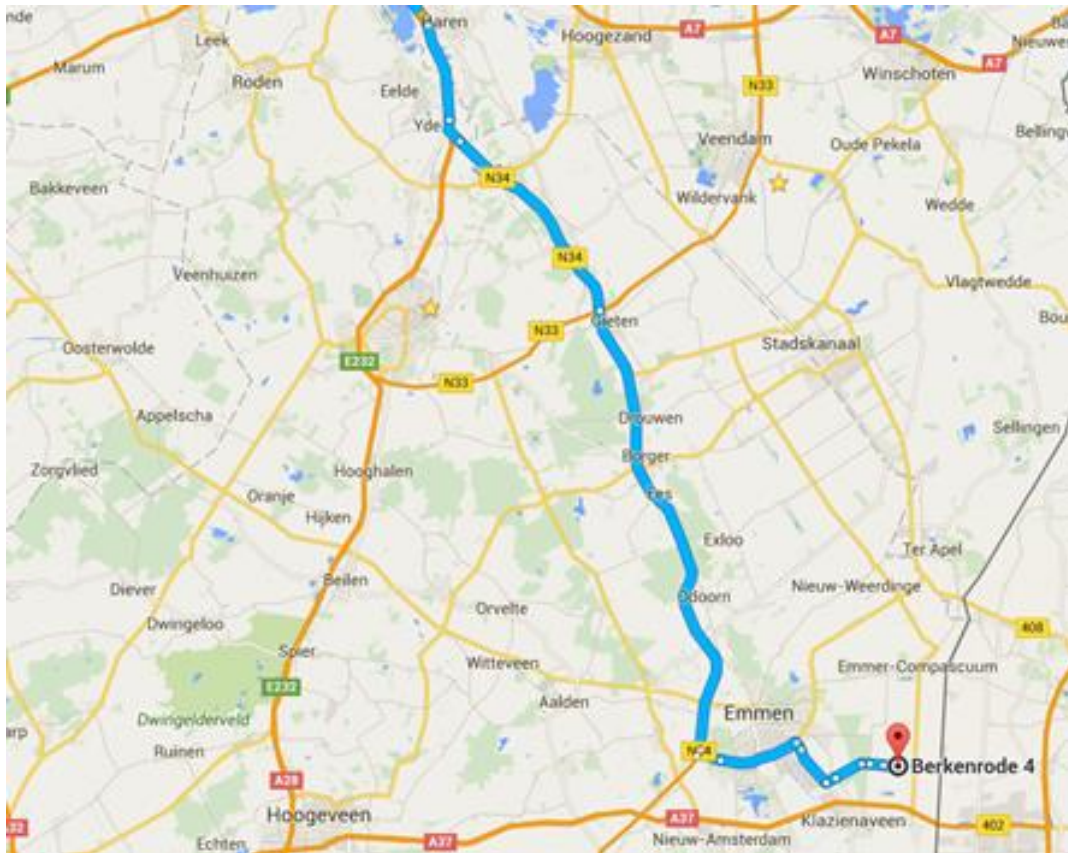
Routeplan

camperreis naar de Ardennen



Route 1

Groningen - Barger Compasuum

K
A
A
R
T

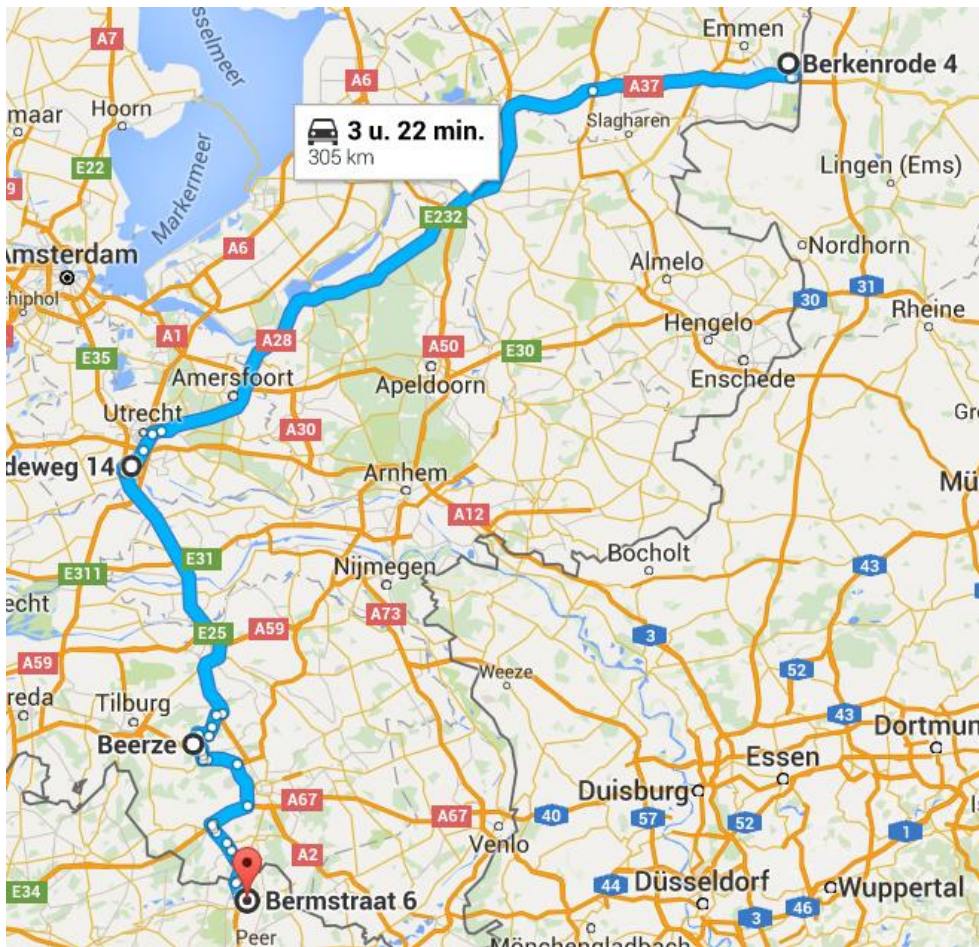
1.10 uur – 88 km

1	Barger Compasuum	-	In het Veenpark in Barger-Compasuum, bij Emmen, komt de Drentse veenhistorie tot leven. Je rijdt en vaart er door nostalgische dorpen en een natuurlijk hoogveengebied met echte turfafgraving. De bakker, de kruidenier, de klompenmaker en de turfsteker zijn er elke dag aan het werk. Regen? Met een paraplu loop je naar elk gebouw, er is binnen veel te zien. Bijvoorbeeld de unieke expositie Veenomenale Hondsrug. (400 m2)
CP	Barger Compasuum	52.75505, 7.02526	rustige, afgescheiden plaats bij Veenpark - toiletgebouw niet meer in gebruik - toilet in Veenpark tijdens openingsuren - bij bezoek Veenpark 2e nacht gratis - centrum 1km (-/-/E/7,50)

Route 2

Barger Compascuum – Neerpelt (B)

K
A
A
R
T

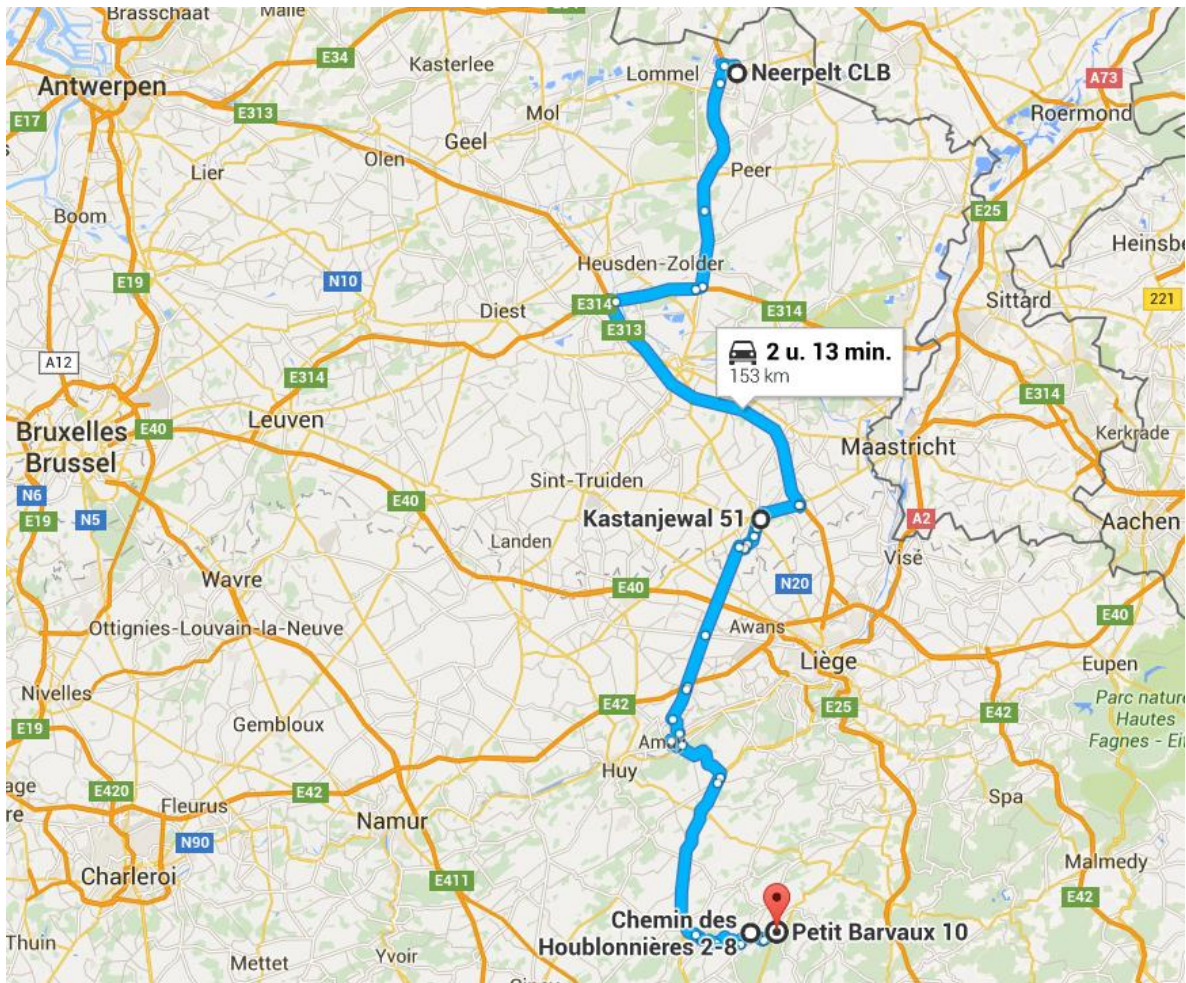


3.30 uur – 300 km

1	Spoordonk	51.52023, 5.26607	De Spoordonkse watermolen is gelegen in het riviertje de Beerze en gebouwd in 1848 als koren- en oliemolen, thans is de molen nog steeds maalvaardig en is er een horecagelegenheid in gevestigd met mooi terras vanwaar men een mooi uitzicht heeft op de meanderende Beerze, de watermolen is dan ook een heel geschikt punt om te pauzeren tijdens een fiets- of wandeltocht
CP	Neerpelt	51.23265, 5.43012	camperplaats vlakbij de Passantenhaven - ticket kopen [zuil] bij de passantenhaven met bank/creditcard - centrum 500m (T/-/-/4,00)

Route 3

Neerpelt - Barvaux

K
A
A
R
T

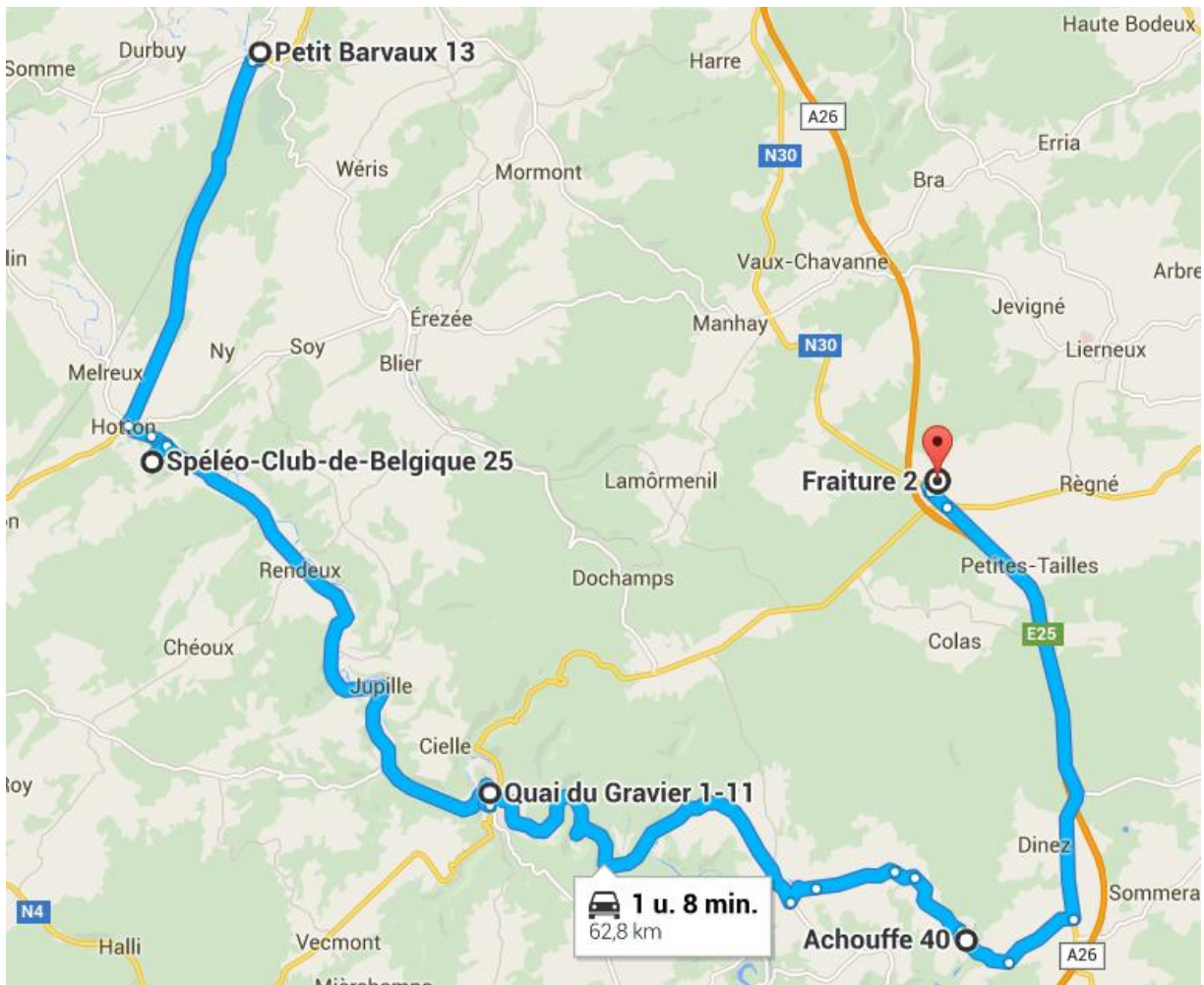
2.30 uur – 160 km

1	Tongeren	50.77791, 5.46749	<p>Tongeren is de oudste stad van België en heeft vrij toegankelijke Romeinse ruïnes in het centrum. De stad is een bezoek meer dan waard. Bovendien is er elke zondagmorgen de bekende antiekmarkt, de grootste antiekmarkt van de Benelux!</p> <p>Onze-Lieve-Vrouwebasiliek Deze basiliek is een prachtig lichte kerk met rijkelijk interieur, die echt moet bezocht hebben als je de stad bezoekt.</p> <p>Heel apart is de kerkbaljuw, lokaal de pikman genoemd, wat je bijna nergens meer ziet! Gebouwd in 1240, en Werelderfgoed van Unesco!</p>
2	Durbuy	50.35319, 5.45501	<p>Durbuy is het kleinste stadje van de wereld. Het is een zeer sfeervol middeleeuwsstadje wat erg goed bewaard is gebleven. De kleine straatjes met kinderkopjes en middeleeuwse huizen zijn nog in perfecte staat. Hoewel het niet groot is kent het een aantal leuke kleine winkeltjes en prima restaurants.</p>

			<p>Durbuy is een sfeervolle uitvalsbasis om de omgeving te leren kennen. Er zijn verschillende outdoor centra waar je kunt klimmen en klauteren. Ook bieden veel van deze centra speciale tochten aan met de kajak of quad. Een prima manier om de natuur te bekijken.</p> <p>Voor wie liever op eigen gelegenheid de natuur gaat bekijken zijn er verschillende wandel en fietstochten. Speciaal voor de langzame verkeerdeelnemers ligt er hier ook een ravelpad. Deze speciale wandel-en fietspaden zijn speciaal aangelegd om fietsers en wandelaars een veilige tocht te garanderen. De ravelpaden zijn een prima manier om met kleine kinderen te fietsen of een wandeling te maken met de kinderwagen of rolstoel.</p>
CP	Barvaux	50.35275, 5.49401	geheel nieuw aangelegde camperplaats (T/W/E/10,00)

Route 4

Barvaux - Baraque Fraiture

K
A
A
R
T

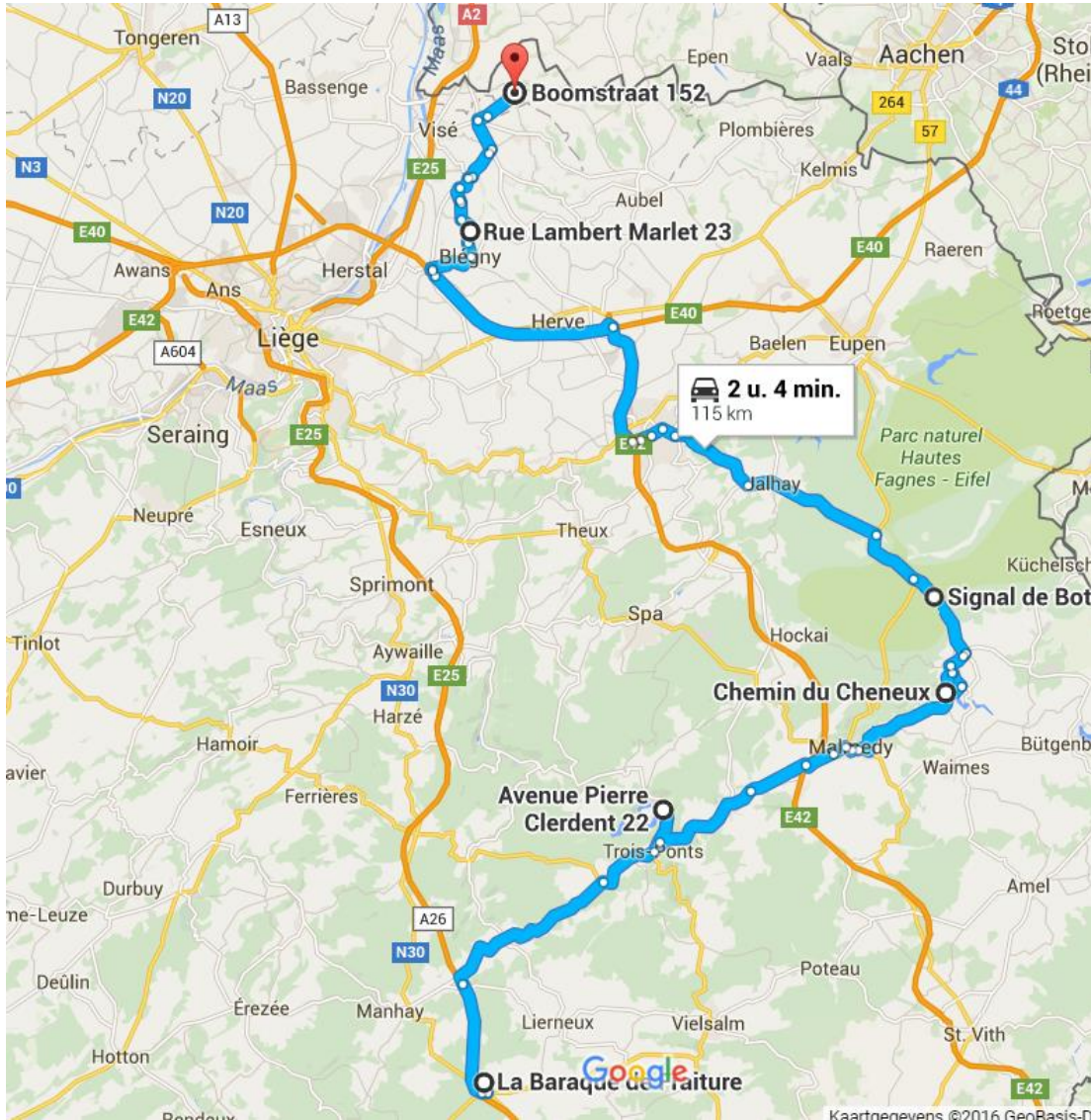
1 uur – 60 km

1	Hotton	50.25953, 5.4555	Grottes des 1001 Nuits, Hotton Prachtige zalen en duidelijke uitleg! Prijs is niet overdreven. Goede gids, ook in het Nederlands.
2	La Roche-en-Ardenne	50.18352, 5.57520	La Roche is een van de meest bezochte stadjes in de Ardennen. In de zomermaanden is het er razend druk. Het lijkt dan een beetje het Valkenburg van de Ardennen. Het is dan ook een aardig stadje van waaruit je de omgeving goed kunt ontdekken. La Roche is strategisch gelegen in een bocht van de rivier de Ourthe. Het kasteel van La Roche domineerde al sinds de middeleeuwen de omgeving. De ruïne van het kasteel is nog steeds te bezoeken en er is in de stad een klein oorlogsmuseumje wat de geschiedenis van la Roche en omgeving tijdens de Tweede Wereldoorlog verteld. Het stadje kent vele cafés en restaurants. Voor de sportieveling beginnen hier veel wandelingen, mtb-routes en kajaktochten. De bossen in de heuvels rondom La Roche zijn dan ook prachtig. De nabij gelegen Roche Hérou is een echte aanrader wat betreft wandelingen. Een groot gedeelte van de wandeling loopt hoog bovenop de rotsformaties. Het is een beetje

			<p>klauteren, maar dan wordt je ook beloond met een van de mooiste uitzichten van de Ardennen.</p> <p>Chateau Feodal indrukwekkend bouwwerk dat grotendeels is geconserveerd voor de toekomst het is goed te bezoeken maar je moet goed ter been zijn en stevige schoenen aan hebben boven op de burcht heb je een prachtig uitzicht.</p>
3	Achouffe	50.15065, 5.74572	<p>Brouwerijen Wie van een lekker Belgisch biertje houdt is in de Ardennen op de juiste plek. De Ardennen kennen vele lokale brouwerij'tjes die geweldig lekkere bieren brouwen. Blond, bruin, dubbel of tripel er is er vast een bij die voor u prima smaakt. Het leuke is dat deze brouwerijen vaak te bezoeken zijn. Men kan er een rondleiding krijgen, iets leren over het brouwproces en uiteraard het eindresultaat van al dit zorgvuldig brouwen proeven. Bekende brouwerijen die men ook kan bezoeken zijn onder andere de Chouffe brouwerij in Achouffe en de Abdij de Orval waar men Orval brouwt. Een hapje eten in de bijbehorende brasserie is vaak ook zeer aan te bevelen.</p>
CP	Baraque Fraiture	50.25542, 5.73498	<p>Parking Ski Track Baraque Fraiture - in de winter skiën en in de zomer op de mountainbike (-/-/0,00)</p>

Route 5
Baraque Fraiture - 's-Gravenvoeren

K
A
A
R
T



2 uur – 120 km

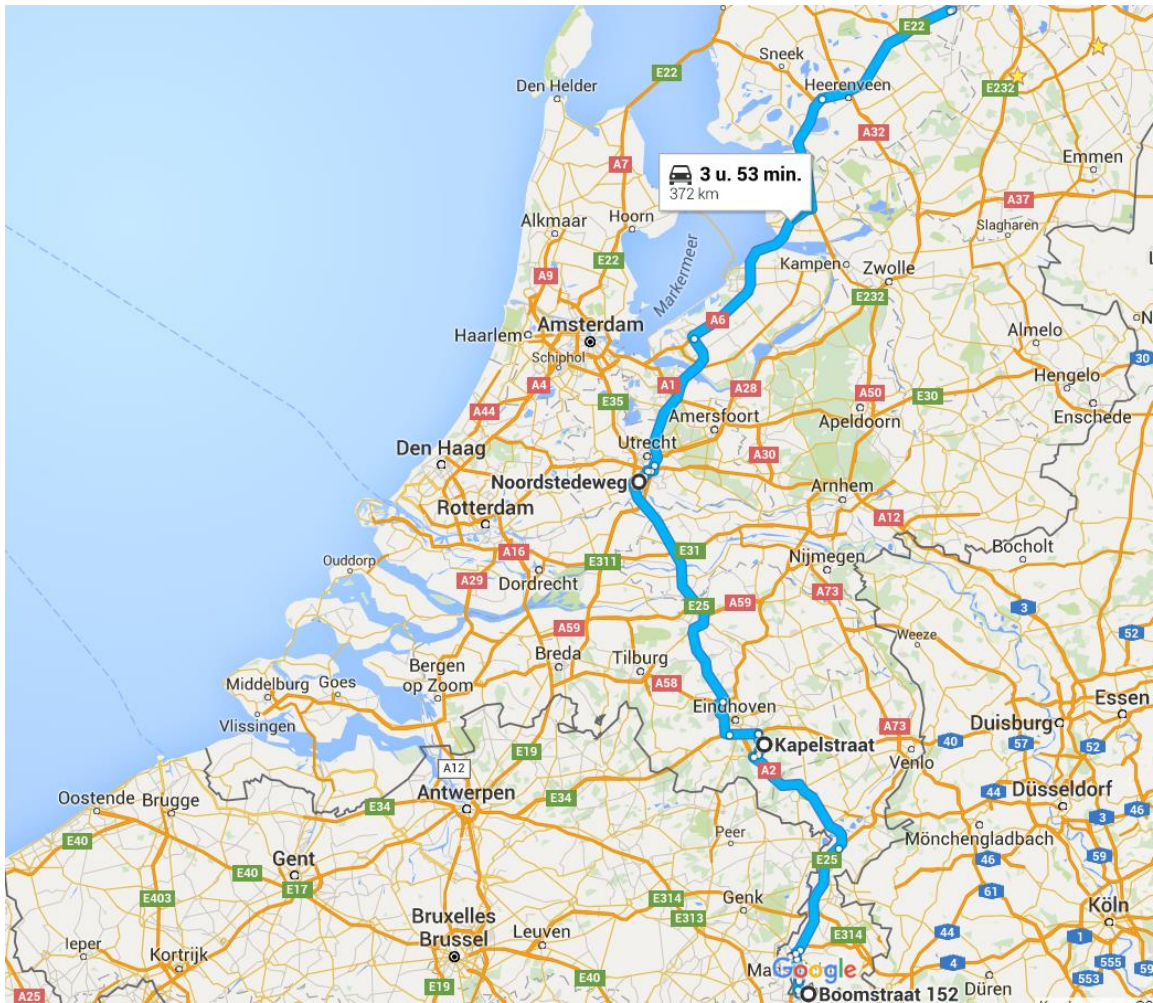
1	Coo	50.39299, 5.87935	De klassieke watervallen van Coo zijn natuurlijk een van de beroemdste attracties van de Ardennen. Deze watervallen in de rivier de Amblève vormen al vele jaren een grote attractie voor toeristen. En hoewel de watervallen nog in al hun glorie te bewonderen zijn worden ze tegenwoordig toch echt overschaduwd door het aan de oevers liggende Plopsa COO. Dit attractiepark voor de kleintjes ligt onderaan de waterval en is een van grootste toeristen trekkers van de regio. Voortbouwend op de al decennia naast Coo gelegen rodelbaan kan men nu zwieren en zwaaien met Bumba, Piet piraat en Mega Mindy. Het park kent een open setting met verschillende kermisattracties, springkussens, kermisattracties en dergelijke. Maar ook een wildpark en prachtig uitkijkpunt waar je met een stoeltjes lift naar toe kunt.
---	-----	----------------------	--

	Ovifat	50.45306, 6.1029	Burcht Reinhardstein, dat ook wel Burg Metternich genoemd wordt, is een kasteel gelegen in de Ardennen. Burcht Reinhardstein ligt bij de plaats Ovifat in de provincie Luik. De oorspronkelijke burcht stamt uit de veertiende eeuw. Het is door Reinout van Weismes gebouwd boven op een rots. De grondoppervlakte bedraagt ongeveer negenhonderd vierkante meter. In het kasteel zie je nog stukken rots die aan soms een deel van de onderkant van een muur vormen. Ook de toegangstrap binnen het domein bestaat nog uit rots. De traptreden zijn uitgehouwen uit de rots in plaats dat ze opgebouwd zijn uit rotsblokken. Diverse families hebben in de loop der eeuwen in het kasteel gewoond totdat het in het begin van de negentiende eeuw in verval kwam. De verkoop aan een handelaar in bouwmaterialen in 1812 betekende het doodvonnis voor het kasteel. Men begon aan de afbraak van het kasteel. De stenen die ooit een prachtig bouwwerk vormden vonden een nieuw bestaan in huizen in de omgeving van Malmedy en elders. Onder het Pruisische bestuur is de afbraak stopgezet. Wat restte was een ruïne die tot het jaar 1969 heeft moeten wachten om te herrijzen tot de prachtige burcht die het nu is.
	Sourbrodt	50.50132, 6.09324	Natuurpark Botrange - Hoge Venen mooi wandelgebied Er zijn veel wandelingen uitgezet, bezoekerscentrum aanwezig. Houten plankiers, men wandelt in een eeuwenoud natuurgebied (officiële CP)
CP	Blegny	50.68614, 5.72382	op de parking van de steenkolenmijn van Blegny [te bezoeken] - centrum 1,5km (T/W/E/0,00)
CP	's-Gravenvoeren	50.75658, 5.76013	rustige parking - centrum en VVV kantoor 150m (-/-/0,00)

Route 6

's-Gravenvoeren - Groningen

K
A
A
R
T



4 uur – 370 km

1	Heeze	51.38129, 5.58686	Kasteel Heeze is een van de belangrijkste rijksmonumenten van Nederland. Onder andere vanwege de unieke ligging van het geheel omgrachte kasteel, temidden van een prachtig natuurlandschap in de nabijheid van de Strabrechtse heide en de veelal 18de eeuwse inrichting van het Kasteel, die door de eeuwen heen intact is gebleven.
CP	Groningen		Thuis